Doplnenie druhov odpadov v zbernom dvore Myjava

Oznámenie o zmene

podľa zákona č. 24/2006 Z.z.

o posudzovaní vplyvov na životné prostredie



NAVRHOVATEĽ

Brantner Slovakia s.r.o.
Pestovateľská 2,
821 04 Bratislava

ZHOTOVITEĽ

ENVICONSULT, spol. s r.o.
Obežná 7
010 08 Žilina

Október 2024

OBSAH

I. ZÁKLADNÉ ÚDAJE O NAVRHOVATEĽOVI 4
1 NÁZOV 4
2 IDENTIFIKAČNÉ ČÍSLO 4
3 SÍDLO 4
4 OPRÁVNENÝ ZÁSTUPCA NAVRHOVATEĽA 4
5 KONTAKTNÁ OSOBA 4
II. NÁZOV ZMENY NAVRHOVANEJ ČINNOSTI 5
III. ÚDAJE O ZMENE NAVRHOVANEJ ČINNOSTI 5
1 UMIESTNENIE NAVRHOVANEJ ČINNOSTI 5
2 OPIS TECHNICKÉHO A TECHNOLOGICKÉHO RIEŠENIA VRÁTANE POŽIADAVIEK NA VSTUPY A VÝSTUPY 6
2.2 Požiadavky na vstupy 12
2.3 Údaje o výstupoch 13
3 PREPOJENIE S OSTATNÝMI PLÁNOVANÝMI A REALIZOVANÝMI ČINNOSŤAMI V DOTKNUTOM ÚZEMÍ A MOŽNÉ RIZIKÁ HAVÁRIÍ VZHĽADOM NA POUŽITÉ LÁTKY A TECHNOLÓGIE 18
4 DRUH POŽADOVANÉHO POVOLENIA NAVRHOVANEJ ČINNOSTI PODĽA OSOBITNÝCH PREDPISOV 18
5 VYJADRENIE O PREDPOKLADANÝCH VPLYVOCH ZMENY NAVRHOVANEJ ČINNOSTI PRESAHUJÚCICH ŠTÁTNE HRANICE 18
6 ZÁKLADNÉ INFORMÁCIE O SÚČASNOM STAVE ŽIVOTNÉHO PROSTREDIA DOTKNUTÉHO ÚZEMIA VRÁTANE ZDRAVIA ĽUDÍ 18
6.1 Geomorfologické pomery 18
6.2 Horninové prostredie 19
6.3 Klimatické pomery 20
6.4 Hydrologické pomery 21
6.5 Pôdne pomery 22
6.6 Fauna a flóra 22
6.7 Chránené územia 23
6.8 Obyvateľstvo, jeho aktivity, infraštruktúra a kultúrno-historické hodnoty územia 24
IV. VPLYVY NA ŽIVOTNÉ PROSTREDIE A ZDRAVIE OBYVATEĽSTVA VRÁTANE KUMULATÍVNYCH A SYNERGICKÝCH 25
1 VPLYVY NA OBYVATEĽSTVO 25
2 VPLYVY NA PRÍRODNÉ PROSTREDIE 26
2.1 Reliéf a horninové prostredie 26
2.2 Vplyvy na povrchovú a podzemnú vodu 26
2.3 Vplyvy na ovzdušie a klímu 26
2.4 Pôda 27
2.5 Fauna a flóra 27
2.6 Vplyvy na krajinu 27
3 VPLYVY NA URBÁNNY KOMPLEX A VYUŽÍVANIE ZEME 27
4 VPLYVY NA KULTÚRU A PAMIATKY 27
5 ÚDAJE O PREDPOKLADANÝCH VPLYVOCH NAVRHOVANEJ ČINNOSTI NA CHRÁNENÉ ÚZEMIA 28
6 NAVRHOVANÉ OPATRENIA 28

7 SUMÁRNE VYHODNOTENIE VPLYVOV NAVRHOVANEJ ZMENY 28
V. VŠEOBECNE ZROZUMITEĽNÉ ZÁVEREČNÉ ZHRNUTIE 30
1 NÁZOV ZMENY NAVRHOVANEJ ČINNOSTI 30
2 ZÁKLADNÉ INFORMÁCIE O NAVRHOVANEJ ČINNOSTI 30
3 ÚZEMIE DOTKNUTÉ ZMENAMI ČINNOSTI 32
4 ÚZEMNÉ PODMIENKY 32
5 SUMARIZÁCIA VPLYVOV ZMENY ČINNOSTI NA ŽIVOTNÉ PROSTREDIE A OPATRENÍ NA ICH ZMIERNENIE 33
5.1 Vplyvy navrhovaných zmien a ich porovnanie so súčasným stavom 33
5.2 Synergické a kumulatívne vplyvy 33
VI. PRÍLOHY 34
1 INFORMÁCIA O POSÚDENÍ ČINNOSTI PODĽA ZÁKONA 34
2 MAPY ŠIRŠÍCH VZŤAHOV S OZNAČENÍM UMIESTNENIA ZMENY NAVRHOVANEJ ČINNOSTI V DANEJ OBCI A VO VZŤAHU K OKOLITEJ ZÁSTAVBE 34
3 DOKUMENTÁCIA K ZMENE NAVRHOVANEJ ČINNOSTI 34
VIII. SPRACOVATEĽ OZNÁMENIA 35
IX. PODPIS OPRÁVNENÉHO ZÁSTUPCU NAVRHOVATEĽA 35

POUŽITÉ SKRATKY

EIA	- posudzovanie vplyvov na životné prostredie (Environmental Impact Assessment)
CHVO	- chránená vodohospodárska oblasť
CHVÚ	- chránené vtáčie územie
MŽP SR	- Ministerstvo životného prostredia Slovenskej republiky
NO	- nebezpečný odpad
OU - OSŽP	- Okresný úrad odbor starostlivosti o životné prostredie
ÚEV	- územie európskeho významu
ÚPN	- územný plán
ÚSES	- územný systém ekologickej stability
ZKO	- zmesový komunálny odpad

PRÍLOHY

Príloha č. 1 Dokladová časť
Rozhodnutie zo zisťovacieho konania z roku 2006
Rozhodnutie OÚ Myjava OSŽP č. OU-MY-OSŽP-2016/000524-4 zo dňa 6.5. 2016
Rozhodnutie OÚ Myjava OSŽP č. OU-MY-OSŽP-2016/001148-2 zo dňa 6.10. 2016
Rozhodnutie OÚ Myjava OSŽP č. OU-MY-OSŽP-2019/001004-002 zo dňa 22.11. 2019
Rozhodnutie OÚ Myjava OSŽP č. OU-MY-OSŽP-2020/001127-003 zo dňa 29.12. 2020
Rozhodnutie SIŽP IŽP Bratislava, č. 10070/32/2021-40500/2021 zo dňa 26.10. 2021
Rozhodnutie OÚ Myjava OSŽP č. OU-MY-OSŽP-2016/000779-2 zo dňa 8.6. 2016
Rozhodnutie OÚ Myjava OSŽP č. OU-MY-OSŽP-2016/001147-2 zo dňa 30.9. 2016
Rozhodnutie OÚ Myjava OSŽP č. OU-MY-OSŽP-2019/000912-2 zo dňa 3.10.2019
Rozhodnutie OÚ Myjava OSŽP č. OU-MY-OSŽP-2021/001035-004 zo dňa 19.11. 2021
Rozhodnutie OÚ Myjava OSŽP č. OU-MY-OSŽP-2021/001036-003 zo dňa 22.11. 2021

I. ZÁKLADNÉ ÚDAJE O NAVRHOVATEĽOVI

1 NÁZOV

BRANTNER Slovakia s.r.o.

2 IDENTIFIKAČNÉ ČÍSLO

31 698 336

3 SÍDLO

Pestovateľská 2
821 04 Bratislava

4 OPRÁVNENÝ ZÁSTUPCA NAVRHOVATEĽA

Ing. Tibor Papp – konateľ spoločnosti
Tel: +421 2 43 41 50 45
e-mail: slovakia@brantner.sk

Ing. Ida Herna – konateľ spoločnosti
Tel: +421 2 43 41 50 45
e-mail: slovakia@brantner.sk

5 KONTAKTNÁ OSOBA

Milan Pilát – vedúci prevádzky
Tel: +421 34 621 26 01
e-mail: milan.pilat@brantner.sk

Miesto na konzultácie:
BRANTNER Slovakia s.r.o., Brezovská 10, 907 01 Myjava

II. NÁZOV ZMENY NAVRHOVANEJ ČINNOSTI

Doplnenie druhov odpadov v zbernom dvore Myjava

III. ÚDAJE O ZMENE NAVRHOVANEJ ČINNOSTI

1 UMIESTNENIE NAVRHOVANEJ ČINNOSTI

Kraj: Trenčiansky
Okres: Myjava
Obec: Myjava
Kataster: Turá Lúka
Parcely: KN-C 16354/2, 16354/3, 16354/9, 16354/10, 16354/11, 16354/12, 16354/13, 16354/14, 16354/15, 16354/16, 16354/22, 16360/10, 16360/11

Zmena navrhovanej činnosti sa nachádza v existujúcom areáli zberného dvora v južnej časti mesta Myjava v zóne ľahkej výroby a veľkoobchodu. Dopravne je areál napojený účelovou komunikáciou z cesty II/499. Areál je umiestnený vo svahovitom teréne, najbližšie objekty bývania sa nachádzajú cca 300 m východne na Tehelnej ulici, kde sa nachádza o.i. aj detský domov.

Obr. 1 Prehľadná situácia M 1:50 000

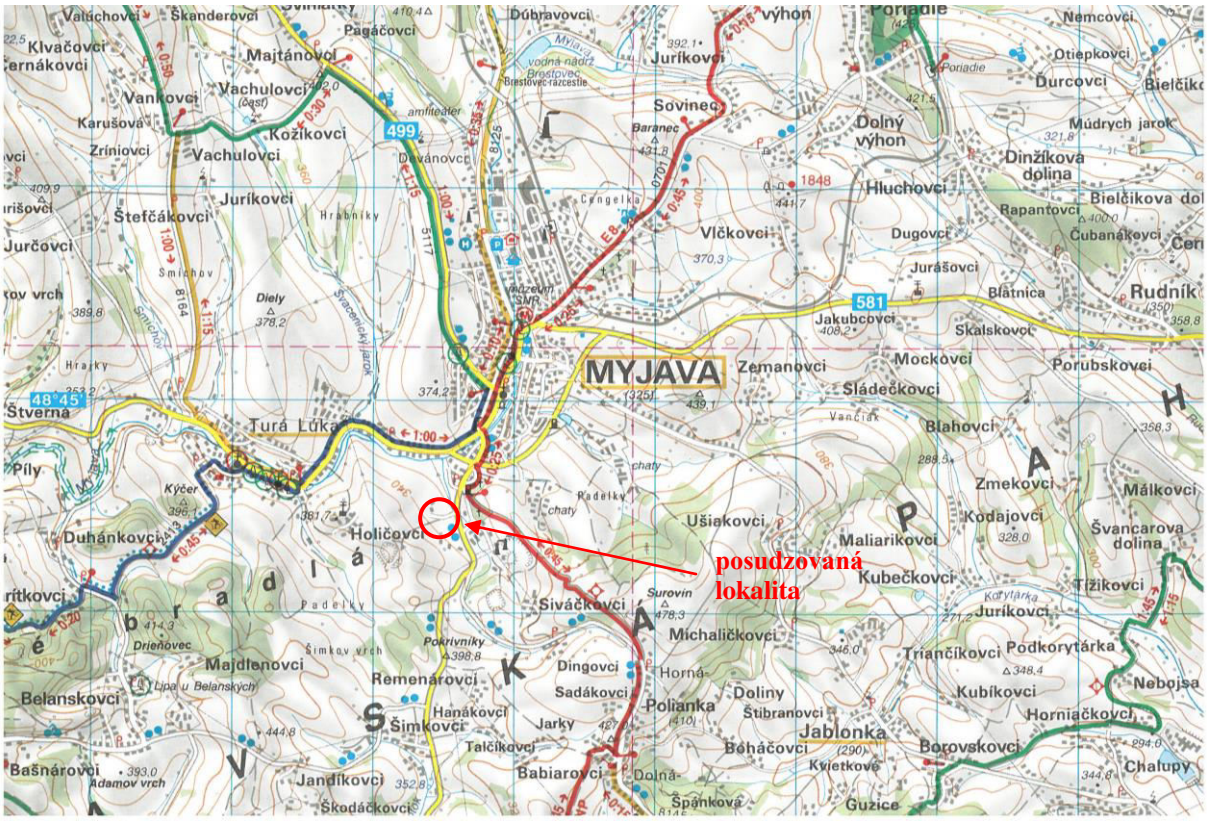
MYJAVA
posudzovaná lokalita
Turá Lúka
Majtánovci
Vachulovci
Kožíkovci
Juríkovci
Štefčákovci
Sovinec
Dolný výhon
Hluchovci
Vlčkovci
Zemanovci
Mockovci
Sládečkovci
Blahovci
Skalkovce
Jakubcovci
Rudník
Durcovci
Dinžíkova dolina
Rapantovci
Cubanákovci
Jurášovci
Blatnica
Porubskovci
Zmekovci
Kodajovci
Švancarova dolina
Kubečkovci
Maliarikovci
Ušiakovci
Siváčkovci
Michaličkovci
Triančíkovci
Podkorytárka
Kubíkovci
Horniačkovci
Nebojsa
Jablonka
Borovskovci
Chalupy
Guzice
Špánková
Boháčovci
Kvietkové
Babiarovci
Jandíkovci
Skodáčkovci
Bašnárovci
Belanskovci
Majdlenovci
Remenárovci
Šimkovci
Hanákovci
Talčíkovci
Jarky
Dingovci
Sadákovci
Polianka
Štibranovci
Doliny
Horná-
Dolná-
Holičovci
Duhánkovci
Štverná
Píly
Kýčer
Radelky
Surovin
Pokrivníky
Drieňovec
Lipa u Belanských
Adamov vrch
Šimkov vrch
Diely
Hrabníky
Cengelka
Smrchov
Hrárky
Vančiak
Durkovec
Otiepkovci
Nemcovci
Bielčiková dol
Málkovci
Tížikovci
Korytárka
Juríkovci
Poriadie
Baranec
Dúbravovci
Pagáčovci
Vankovci
Karušová
Zríniovci
Jurčovci
Vachulovci
Valuchovci
Skanderovci
Klvačovci
Černákovci
Drevárovci
Hrabníky
Cengelka
Diely
Smrchov
Hrárky
Vančiak
Radelky
chaty
Surovin
Pokrivníky
Drieňovec
Lipa u Belanských
Adamov vrch
Šimkov vrch
Korytárka
Durkovec
Otiepkovci
Nemcovci
Bielčiková dol
Málkovci
Tížikovci

Obr.2 Lokalita zberného dvora v Myjave



Zdroj: Google.earth

2 OPIS TECHNICKÉHO A TECHNOLOGICKÉHO RIEŠENIA VRÁTANE POŽIADAVIEK NA VSTUPY A VÝSTUPY

Doplnenie prevádzky zberného dvora o druhy odpadov je zmenou existujúcej, povolenej navrhovanej činnosti, posúdenej v r. 2006 v zmysle vtedy platnom znení zákona č. 24/2006 Z.z. o posudzovaní vplyvov na ŽP s vydaným rozhodnutím:

- Rozhodnutie zo zisťovacieho konania č. OÚŽP/2006/02021 zo dňa 27.10. 2006, „MYJAVA zberový dvor odpadového hospodárstva“ (navrhovateľ BRANTNER Slovakia s.r.o.)

Pôvodný zámer „MYJAVA zberový dvor odpadového hospodárstva“ bol zaradený v zmysle vtedy platnej verzie prílohy č. 8 zákona č. 24/2006 Z.z. o posudzovaní vplyvov na ŽP nasledovne:

- kapitoly 9. Infraštruktúra, pol. 8. Skladovanie odpadov zo železných kovov a z neželezných kovov a starých vozidiel bez limitu – časť B – zisťovacie konanie (zber kovových odpadov z domácností)

Zber nebezpečných odpadov, ktorý bol súčasťou pôvodného zámeru, nebol vo vtedy platnej verzii zákona č. 24/2006 Z.z. samostatne kategorizovaný.

Súčasný stav

Zariadenie je v súčasnosti povolené a prevádzkované na základe platných súhlasov vydaných v zmysle zákona č. 79/2015 Z.z. o odpadoch:

Rozhodnutie OÚ Myjava OSŽP č. OU-MY-OSŽP-2016/000524-4 zo dňa 6.5. 2016 právoplatné dňom 26.5. 2016 ktorým udeľuje súhlas podľa §97 ods. 1 písm. d) zákona č. 79/2015 Z.z. o odpadoch a zmene a doplnení niektorých zákonov na prevádzkovanie zariadenia na zber odpadov, ak ide o zariadenia na ktorých prevádzku nebol daný súhlas podľa písm. a) a c) vrátane zberného dvora.

Rozhodnutie OÚ Myjava OSŽP č. OU-MY-OSŽP-2016/001148-2 zo dňa 6.10. 2016 ktorým mení podľa §114 ods. 1 písm. a) bod 2 zákona č. 79/2015 Z.z. o odpadoch a o zmene a doplnení niektorých zákonov rozhodnutie OÚ Myjava OSŽP č. OU-MY-OSŽP-2016/000524-4 zo dňa 6.5. 2016 právoplatné dňom 26.5. 2016, ktorým bol udelený súhlas na prevádzkovanie zariadenia na zber odpadov, ak ide o zariadenia na ktorých prevádzku nebol daný súhlas podľa písm. a) a c) vrátane zberného dvora s platnosťou do 6.5. 2021 kde sa mení sídlo firmy BRATNER Slovakia s.r.o.

Rozhodnutie OÚ Myjava OSŽP č. OU-MY-OSŽP-2019/001004-002 zo dňa 22.11. 2019 ktorým mení a dopĺňa vyššie uvedené rozhodnutia o nový druh odpadu:
20 01 05 obaly obsahujúce zvyšky nebezpečných látok alebo kontaminované nebezpečnými látkami vrátane prázdnych tlakových nádob, kategórie N.

Rozhodnutie OÚ Myjava OSŽP č. OU-MY-OSŽP-2020/001127-003 zo dňa 29.12. 2020 o predĺžení platnosti súhlasu na prevádzkovanie zariadenia na zber odpadov vrátane zberného dvora č.OU-MY-OSŽP-2016/000524-4 zo dňa 6.5. 2016, č. OU-MY-OSŽP-2016/001148-2 zo dňa 6.10. 2016 a č. OU-MY-OSŽP-2019/001004-002 zo dňa 22.11. 2019. Platnosť uvedeného súhlasu sa predlžuje do 29.12. 2025.

Rozhodnutie SIŽP IŽP Bratislava, č. 10070/32/2021-40500/2021 zo dňa 26.10. 2021, ktorým schvaľuje aktualizovaný havarijný plán pre spoločnosť BRANTNER Slovakia s.r.o. pre prevádzku: Zariadenie na zber odpadov, vrátane zberného dvora, Brezovská 10, 907 01 Myjava, evidenčné číslo 74/2021.

Rozhodnutie OÚ Myjava OSŽP č. OU-MY-OSŽP-2016/000779-2 zo dňa 8.6. 2016, ktorým udeľuje súhlas podľa §97 ods. 1 písm. e) zákona č. 79/2015 Z.z. o odpadoch a zmene a doplnení niektorých zákonov na vydanie prevádzkového poriadku zariadenia na zhodnocovanie odpadov – triedenie a lisovanie odpadov.

Číslo	Názov odpadu	kategória	Množstvo v t/rok
20 01 39	Plasty	O	28
15 01 02	Obaly z plastov	O	22

Rozhodnutie OÚ Myjava OSŽP č. OU-MY-OSŽP-2016/001147-2 zo dňa 30.9.2016 ktorým mení podľa §114 ods. 1 písm. a) bod 2 zákona č. 79/2015 Z.z. o odpadoch a o zmene a doplnení niektorých zákonov rozhodnutie OÚ Myjava OSŽP č. OU-MY-OSŽP-2016/000779-2 zo dňa 8.6. 2016 právoplatné dňom 23.6. 2016, ktorým bol udelený súhlas na vydanie prevádzkového poriadku zariadenia na zhodnocovanie odpadov – triedenie a lisovanie odpadov podľa §97 ods. 1 písm. e) zákona č. 79/2015 Z.z. o odpadoch a zmene a doplnení niektorých zákonov, kde sa mení sídlo firmy BRATNER Slovakia s.r.o.

Rozhodnutie OÚ Myjava OSŽP č. OU-MY-OSŽP-2016/000912-2 zo dňa 03.10.2019 ktorým mení podľa §114 ods. 1 písm. a) bod 2 zákona č. 79/2015 Z.z. o odpadoch a o zmene a doplnení niektorých zákonov rozhodnutie OÚ Myjava OSŽP č. OU-MY-OSŽP-2016/000779-2 zo dňa 8.6. 2016 právoplatné dňom 23.6. 2016, ktorým bol udelený súhlas na vydanie prevádzkového poriadku zariadenia na zhodnocovanie odpadov triedenie a lisovanie odpadov podľa §97 ods. 1 písm. e) zákona č. 79/2015 Z.z. a rozhodnutie OÚ Myjava OSŽP č. OU-MY-OSŽP-2016/001147-2 zo dňa 30.9.2016 právoplatné 21.10. 2016 spočívajúce v zmene sídla žiadateľa zvyšuje množstvá zhodnocovaných odpadov v zariadení:

Číslo	Názov odpadu	kategória	Pôvodné množstvo v t/rok	Navrhované množstvo v t/rok
20 01 39	Plasty	O	28	200
15 01 02	Obaly z plastov	O	22	300

Rozhodnutie OÚ Myjava OSŽP č. OU-MY-OSŽP-2021/001035-004 zo dňa 19.11. 2021, ktorým udeľuje súhlas podľa §97 ods. 1 písm. c) zákona č. 79/2015 Z.z. o odpadoch a zmene a doplnení niektorých zákonov na prevádzkovanie zariadenia na zhodnocovanie odpadov lisovaním (balíkovací kontinuálny

lis BOA 2100A) pre spoločnosť BRANTNER Slovakia s.r.o. pre prevádzku:, Brezovská 10, 907 01 Myjava

Rozhodnutie OÚ Myjava OSŽP č. OU-MY-OSŽP-2021/001036-003 zo dňa 22.11. 2021, ktorým udeľuje súhlas podľa §97 ods. 1 písm. e) zákona č. 79/2015 Z.z. o odpadoch a zmene a doplnení niektorých zákonov na vydanie prevádzkového poriadku zariadenia na zhodnocovanie odpadov „Prevádzkový poriadok zariadenia na zhodnocovanie odpadov: Prevádzkové haly lisovania DS na Myjave“.

Na zbernom dvore sa vykonávajú činnosti: zber vytriedených zložiek z komunálnych odpadov a drobných stavebných odpadov hlavne pre obyvateľov mesta Myjava a okolitých obcí. Súčasťou zberného dvora sú zariadenia na zhodnocovanie odpadov lisovaním a zariadenie na zhodnocovanie biologicky rozložiteľného odpadu metódou riadenej termofilnej fermentácie.

Areál zberného dvora je napojený na účelovou komunikáciou z cesty II/499. Celý areál je oplotený, uzamykateľný s kamerovým systémom, so vstupom z južnej strany. Areál je vybavený potrebnými manipulačnými plochami, vnútroareálovými komunikáciami, cestnou váhou, sociálnymi zariadeniami a napojením na infraštruktúrou – vodovod, kanalizácia, elektrická energia.

Odpad je po vstupnej kontrole a evidencii ukladaný roztriedený podľa druhu na určené miesto do kontajnerov, prípadne voľne na vyhradenom mieste v zmysle prevádzkového poriadku zberného dvora.

Charakteristika zariadenia/činnosti v zmysle vykonávaných činností podľa prílohy č. 1 zákona č. 79/2015 Z. z. o odpadoch:

Zariadenie na zber odpadov – zberný dvor:

- R12 Úprava odpadov určených na spracovanie niektorou z činností R1 až R11
- D14 Uloženie do ďalších obalov pred použitím niektorej z činností D1 až D13.

Na základe rozhodnutia na súhlas na prevádzkovanie zariadenia na zber odpadov vrátane zberného dvora (OU-MY-OSZP-2016/000524-4 zo dňa 6.5.2016) sú v jestvujúcom zariadení zberané odpady uvedené v časti III.2.3.3 tohto oznámenia o zmene.

Zberný dvor

Spôsob zberu a následnej manipulácie s odpadom je nasledovný:

Zberané NO okrem elektrozariadení (odpadové oleje, kaly, filtre a farby, znečistené obaly, handry a absorbenty, vyradené batérie a akumulátory a i.):

Nebezpečné odpady zberané od podnikateľských subjektov sú zhromažďované v kovovom prefabrikovanom sklade s dvojitým dnom a záchytnou nádržou, v ktorom sa nachádza 10 ks špeciálnych kontajnerov určených na uskladnenie NO.

8 ks kontajnerov je plastových, výrobca PERSTORP PLATIC SYSTEMS Viedeň, z toho sú 3 ks s rozmermi 1200x800x610 mm a 5 ks s rozmermi 1200x800x800 mm a špeciálna plastová nádoba (1 ks) o objeme 20 l. Kovový typ KNK (1 ks), výrobca ZELBA Rožňava o objeme 800 l (KNK 800). Kovový kontajner typu KNK je umiestnený v záchytnej vaničke. Veľkoobjemové NO sú zhromažďované vo veľkoobjemových kontajneroch.

Nebezpečné odpady zberané z obce a od občanov sú zhromažďované v bielom špeciálnom kovovom uzatvárateľnom kontajneri s heverovou strechou, čím je zabezpečená ochrana proti vplyvu atmosférických zrážok. Dno kontajnera je vyrobené ako záchytná vaňa s kapacitou 1500 l. V tomto priestore budú zachytené všetky prípadne uniknuté kvapaliny. Výrobca Alfonz Gajdoš – Unikov Nitra. Objem jedného kontajnera je 30,5 m^3. V bielom kontajneri sa nachádza kovový kontajner typu KNK 400 (1 ks) o objeme 400 l, plastové boxy s lyžina mi (5 ks) s rozmermi 1200x1000x790 mm s objemom 610 l a v špeciálnom plastovom kontajneri, resp. šedom kontajneri s objemom 70 l na tužkové batérie. Veľkoobjemové NO sú zhromažďované vo veľkoobjemovom kontajneri.

Vedľajšie živočíšne produkty (VŽP) kategórie 3 – separované použité potravinárske oleje sú zhromažďované v kovovom prefabrikovanom sklade s dvojitým dnom so záchytnou nádržou v plastových nádobách – kontajneroch.

Vo veľkoobjemových kontajneroch sú zhromažďované odpady zaradené so kategórie ostatné (OO). Kontajnery sú kovové s objemom 5, 7 a 14 m^3 na uloženie odpadov – sklo, drobný stavebný odpad, veľkoobjemový odpad, kovy, drevo. Do kovových kontajnerov (2 ks) s objemom 30 m^3 sú zhromažďované obaly z papiera a lepenky a drevo. V plastových kontajneroch (3 ks) s objemom:

1100 l sú uložené bežné odpady z papiera a plastov resp. obalov z plastov. V malom kovovom kontajneri (1 ks) s objemom 1100 l je uložený odpad z hliníka. V plastových vreciach tzv. big-bagoch je uložený odpad z polystyrénu.

Pod prístreškami sú zhromažďované obaly z papiera, papier a plasty. Pod jedným z prístreškov sa nachádza zariadenie na zmenšovanie objemu balíkovací kontinuálny lis BOA 2100A, kde sú upravované odpady na zodpovedajúci objem, činnosťou R12 za účelom vyhovujúcejšej prepravy a manipulácie pre odberateľa, ktorý odpad zhodnocuje.

V sklade suterénu hlavnej budovy sú zhromažďované obaly z plastov. V priestore sa nachádza zariadenie na zmenšovanie objemu obalov z plastov ORWAK 9020, kde sú upravované na zodpovedajúci objem za účelom vyhovujúcejšej prepravy a manipulácie pre odberateľa, ktorý odpad zhodnocuje.

Zberané OO a NO z elektrozariadení (veľké a malé domáce spotrebiče, spotrebná elektronika, vypálené žiarivky a výbojky a pod.) sú zhromažďované nasledovne:

Tri špeciálne kontajnery na zhromažďovanie odpadov z elektrických a elektronických zariadení (OO a NO) sa nachádzajú na betónovej prístupovej komunikácii medzi prevádzkovou budovou a trávnatou plochou. Biele kontajnery č. 1 – 3 (3 ks) sú kovové, uzatvárateľné s heverovou strechou, čím je zabezpečená ochrana proti vplyvu atmosférických zrážok. Dno kontajnera je vyrobené ako záchytná vaňa s kapacitou 1500 l. V tomto priestore budú zachytené všetky prípadne uniknuté kvapaliny. Výrobca Alfonz Gajdoš – Unikov Nitra. Objem jedného kontajnera je 30,5 m^3. V bielom kontajneri č. 3 (1 ks) sa voľne skladujú veľké elektrozariadenia, bežné svetelné zdroje a svietidlá, obsahuje 2 ks plastových kontajnerov na skladovanie mobilných telefónnych prístrojov a bezšnúrových alebo nabíjacích malých domácich spotrebičov.

Biely kontajner č. 4 (1 ks) je kovový, uzatvárateľný s možnosťou dopravnej manipulácie. Kontajner má rozmery 6x2x3 m, má objem 27,6 m^3.

V bielom kontajneri sú umiestnené klietkové kontajnery (2 ks), ktoré slúžia na skladovanie elektroodpadu z ostatných malých elektrozariadení. Klietkový kontajner má rozmery 100x1020x180 cm. Ďalej veľký špeciálny kontajner (1 ks) slúži na lineárne žiarivky. Objem kontajnera je 1,794 m^3 a malý špeciálny kontajner (1 ks) na kompaktné žiarivky, vysokotlakové a nízkotlakové výbojky. Objem kontajnera je 0,74 m^3, 1 ks plastový kontajner na LED žiarovky.

Navrhovaná zmena

V zmysle §18 ods. 2 písm, d) zákona č. 24/2006 Z.z. o posudzovaní vplyvov na ŽP a o zmene a doplnení niektorých zákonov sa jedná o zmenu navrhovanej činnosti, ktorá je predmetom tohto oznámenia o zmene a ktorá môže mať významný nepriaznivý vplyv na ŽP, ak ide o činnosť už posúdenú, povolenú, realizovanú alebo v štádiu realizácie. Táto zmena navrhovanej činnosti je v zmysle zákona č. 24/20206 Z.z. predmetom zisťovacieho konania.

Z pohľadu zákona č. 24/2006 Z.z. o posudzovaní vplyvov na životné prostredie je **predložená zmena navrhovanej činnosti** zaradená podľa prílohy č. 8 v súčasnom znení zákona č. 24/2006 Z.z. o posudzovaní vplyvov na ŽP zaradená:

- kapitoly 9. Infraštruktúra, pol. 9. Stavby, zariadenia, objekty a priestory na nakladanie s nebezpečnými odpadmi od 10 t/rok – časť B – zisťovacie konanie (zber nebezpečného odpadu z domácností)

Poznámka: táto činnosť v čase pôvodného zisťovacieho konania z roku 2006 nebola samostatne kategorizovaná, bola však zahrnutá v zámere pre zisťovacie konanie.

- kapitoly 9. Infraštruktúra, pol. 10. Zhromažďovanie odpadov zo železných kovov a z neželezných kovov a starých vozidiel bez limitu – časť B – zisťovacie konanie (zber kovových odpadov z domácností)

Predmet zmeny navrhovanej činnosti spočíva v nasledovných zmenách:

1. Doplnenie druhov odpadov:

Pre zariadenie na zmenšovanie objemu a zberu odpadu – zberného dvora je na základe prevádzkových skúseností potrebné doplniť do povolenia na zber druh odpadu, kategórie ostatný:

20 01 04 obaly z kovu

20 01 40 kovy

vrátane podskupín:
20 01 40 01 meď, bronz, mosadz
20 01 40 02 hliník
20 01 40 03 olovo
20 01 40 04 zinok
20 01 40 05 železo a oceľ
20 01 40 06 cín
20 01 40 07 zmiešané kovy

Kapacita zberu a zhromažďovania pri odpadoch z kovov bude predstavovať 50 ton/rok.

2. Pokračovanie činnosti prevádzkovania zariadenia na zber nebezpečných odpadov

Predmetnom tejto časti navrhovanej zmeny je zosúladenie zoznamu nebezpečných odpadov v platnom súhlase na zber odpadov vrátane nebezpečných , s predmetom zisťovacieho konania z roku 2006 a zvýšenie kapacity zariadenia na zber nebezpečných odpadov a to v súhrnom množstve 100 ton/rok. Spôsob prevádzkovania zberu a skladovania nebezpečných odpadov zostane rovnaký. Navýšenie kapacity nevyžaduje rozšírenie skladových priestorov, bude to riešené zvýšením frekvencie vývozov odpadov na ďalšie nakladanie s odpadmi - ich zhodnotenie, alebo zneškodnenie. Jedná sa o nasledovné druhy odpadu kategórie N (zelenou farbou sú odpady, ktoré neboli súčasťou zisťovacieho konania z roku 2006, ale sú uvedené v platnom súhlase):

Katalógové číslo	**Názov odpadu**
06 04 04	odpady obsahujúce ortuť
08 01 11	odpadové farby a laky obsahujúce organické rozpúšťadlá alebo iné nebezpečné látky
08 01 17	odpady z odstraňovania farby alebo laku obsahujúce organické rozpúšťadlá alebo iné nebezpečné látky
08 03 12	odpadová tlačiarenská farba obsahujúca nebezpečné látky
08 03 17	odpadový toner do tlačiarne obsahujúci nebezpečné látky
08 04 09	odpadové lepidlá a tesniace materiály obsahujúce organické rozpúšťadlá alebo iné nebezpečné látky
08 04 11	kaly z lepidiel a tesniacich materiálov obsahujúce organické rozpúšťadlá alebo iné nebezpečné látky
12 01 10	syntetické rezné oleje
12 01 14	kaly z obrábania obsahujúce nebezpečné látky

Katalógové číslo	Názov odpadu
12 01 20	použité brúsne nástroje a brúsne materiály obsahujúce nebezpečné látky
13 01 10	nechlórované minerálne hydraulické oleje
13 02 05	nechlórované minerálne motorové, prevodové a mazacie oleje
13 02 06	syntetické motorové, prevodové a mazacie oleje
13 02 08	iné motorové, prevodové a mazacie oleje
14 06 03	iné rozpúšťadlá a zmesi rozpúšťadiel
15 01 10	obaly obsahujúce zvyšky nebezpečných látok alebo kontaminované nebezpečnými látkami
15 01 11	kovové obaly obsahujúce nebezpečný tuhý pórovitý základný materiál (napríklad azbest) vrátane prázdnych tlakových nádob
15 02 02	absorbenty, filtračné materiály vrátane olejových filtrov inak nešpecifikovaných, handry na čistenie, ochranné odevy kontaminované nebezpečnými látkami
16 01 07	olejové filtre
16 01 13	brzdové kvapaliny
16 01 14	nemrznúce kvapaliny obsahujúce nebezpečné látky
16 02 11	vyradené zariadenia obsahujúce chlórfluórované uhľovodíky, HCFC, HFC
16 02 12	vyradené zariadenia obsahujúce voľný azbest
16 02 13	vyradené zariadenia obsahujúce nebezpečné časti*) iné ako uvedené v 16 02 09 až 16 02 12
16 06 01	olovené batérie
16 06 02	niklovo-kadmiové batérie
17 03 01	bitúmenové zmesi obsahujúce uhoľný decht
17 05 03	zemina a kamenivo obsahujúce nebezpečné látky
19 08 10	zmesi tukov a olejov z odlučovačov oleja z vody iné ako uvedené v 19 08 09
20 01 05	obaly obsahujúce zvyšky nebezpečných látok alebo kontaminované nebezpečnými látkami vrátane prázdnych tlakových nádob
20 01 13	rozpúšťadlá
20 01 14	kyseliny
20 01 15	zásady
20 01 19	pesticídy
20 01 21	žiarivky a iný odpad obsahujúci ortuť
20 01 23	vyradené zariadenia obsahujúce chlórfluórované uhľovodíky
20 01 26	oleje a tuky iné ako uvedené v 20 01 25
20 01 27	farby, tlačiarenské farby, lepidlá a živice obsahujúce nebezpečné látky
20 01 33	batérie a akumulátory uvedené v 16 06 01, 16 06 02, alebo 16 06 03 a netriedené batérie a akumulátory obsahujúce tieto batérie
20 01 35	vyradené elektrické a elektronické zariadenia iné ako uvedené v 20 01 21 a 20 01 23, obsahujúce nebezpečné časti *)
20 01 37	drevo obsahujúce nebezpečné látky

Vyššie uvedené zmeny navrhovanej činnosti sú riešené v existujúcej prevádzke zberného dvora v Myjave, ktorého prevádzkovateľom je spoločnosť BRANTNER Slovakia s.r.o. Na zmenu navrhovanej činnosti nie je potrebné rozšírenie existujúcich plôch. Zmena navrhovanej činnosti nezasahuje do žiadnych chránených území, ani do ich ochranných pásiem a nevyžaduje si výrub drevín. Dopravné napojenie zostane zachované, rovnako aj napojenie na jednotlivé inžinierske siete.
Zmeny majú prakticky administratívny charakter (doplnenie druhov odpadov) a pokračovanie zberu NO, nakoľko vydaný súhlas v zmysle zákona č. 79/2015 Z.z. o odpadoch je platný do 29.12. 2025.
Pre vydanie nového súhlasu je potrebné vykonať zisťovacie konanie, nakoľko zber nebezpečného odpadu hoci bol súčasťou zisťovacieho konania z roku 2006, ale nebol vo vtedy platnom znení zákona č. 24/2006 Z.z. zaradený do samostatnej položky.

2.2 Požiadavky na vstupy

2.2.1 Záber pôdy

Zmena navrhovanej činnosti si nevyžiada žiadny nový územný záber. Bude sa vykonávať v jestvujúcom areáli zberného dvora v Myjave, na pozemkoch evidovaných ako zastavaná plocha a nádvorie. Areál je oplotený a zabezpečený proti vniknutiu cudzích osôb s uzamykateľnou bránou. Zberný dvor je označený informačnou tabuľou viditeľnou z vonkajšieho priestoru obsahujúcou údaje podľa §6 vyhlášky MŽP SR č. 371/2015 Z.z. v znení neskorších predpisov.

Obr.3 Plocha zberného dvora BRANTNER Slovakia v prevádzke Myjava



2.2.2 Nároky na zastavané územie

V súvislosti s navrhovanou zmenou nedôjde k zásahu do zastavaného územia.

2.2.3 Nároky na vstupné suroviny

Vstupnými surovinami sú odpady, ktoré sú zberané v zbernom dvore v zmysle platného súhlasu podľa §97 ods. 1 písm. d) zákona č. 79/2015 Z.z. o odpadoch a zmene a doplnení niektorých zákonov na prevádzkovanie zariadenia na zber odpadov, ak ide o zariadenia na ktorých prevádzku nebol daný súhlas podľa písm. a) a c) vrátane zberného dvora.

Pre zariadenie na zmenšovanie objemu a zberu odpadu – zberného dvora je na základe prevádzkových skúseností potrebné doplniť do povolenia na zber druh odpadu, kategórie ostatný:

20 01 04 obaly z kovu

Ostatné suroviny, príp. materiály potrebné pre bežnú prevádzku zostanú na rovnakej úrovni ako v súčasnosti.

2.2.4 Nároky na vodu

Počas prevádzky navrhovanej činnosti sa pitná voda používa na pitie a sociálne účely zamestnancov. Voda na pitie pre pracovníkov bude zabezpečená v jestvujúcom administratívnom objekte, ktorá je napojená na vnútroareálový rozvod vody.

V dôsledku realizácie navrhovanej činnosti sa potreba pitnej vody oproti súčasnému stavu nezvýši. Činnosti súvisiace s realizáciou navrhovanej činnosti budú zabezpečovať súčasní zamestnanci pôsobiaci v areáli zberného dvora.

2.2.5 Energetické zdroje

Predmetná činnosť je naviazaná na jestvujúcu prevádzku zberného dvora, v ktorej je vybudované napojenie na rozvod elektrickej energie. Súčasná kapacita napojeného elektrického výkonu v areáli zberného dvora bude kapacitne aj naďalej, nakoľko navrhované zmeny nemajú zvýšené nároky na elektrickú energiu.

2.2.6 Dopravná a iná infraštruktúra

V súvislosti s navrhovanou zmenou nebude potrebné dobudovať dopravnú infraštruktúru, bude využívaná jestvujúca účelová komunikácia, vybudovaná pre prístup do oploteného areálu zberného dvora, a spevnené betónové panelové areálové komunikácie. Celý zberný dvor je prostredníctvom účelovej komunikácie napojený stykovou križovatkou na cestu II/499.

Zmena navrhovanej činnosti nebude mať žiadny dopad na existujúcu dopravnú infraštruktúru ani na intenzitu dopravy, navrhované zmeny majú skôr administratívny charakter, spôsob fungovania zberného dvora sa nezmení.

2.2.7 Nároky na pracovné sily

V rámci navrhovanej zmeny sa neuvažuje so zvýšenými ani zmenenými požiadavkami na počet prevádzkových pracovníkov alebo ich činnosť ovplyvňujúcu zabezpečenie prevádzky.

2.3 Údaje o výstupoch

2.3.1 Zdroje znečisťovania ovzdušia

V priebehu zmeny navrhovanej činnosti nevzniknú žiadne stacionárne zdroje znečistenia ovzdušia.

Počas prevádzky navrhovanej činnosti sa nevytvorí žiadny malý zdroj, ani stredný, alebo veľký stacionárny zdroj znečisťovania ovzdušia.

Líniový zdroj znečisťovania ovzdušia – zo súvisiacej dopravy a používania techniky pri manipulácií s odpadom je možné považovať za existujúci, nakoľko sa bude manipulovať odpad, ktorého zber je vykonávaný aj v súčasnosti. Nedôjde teda k zvýšeným nárokom na dopravu a súvisiacou produkciou emisií z dopravy a manipulačných prác.

2.3.2. Odpadové vody

Počas prevádzky zmeny navrhovanej činnosti budú vznikať tieto odpadové vody:

- splaškové odpadové vody zo sociálnych zariadení,
- vody z povrchového odtoku (zrážkové vody) z existujúcej spevnenej plochy.

Množstvo odpadových vôd v dôsledku realizácie navrhovanej činnosti sa oproti súčasnému stavu v areáli zberného dvora nezvýši.

Neznečistené vody z povrchového odtoku odtekajú do dažďovej kanalizácie, resp. vsakujú voľne do terénu.

2.3.3 Odpady

Zmena navrhovanej činnosti si nevyžiada žiadne stavebné úpravy, z uvedeného dôvodu sa nebudú produkovať žiadne odpady zo stavebnej činnosti.

V súvislosti s prevádzkou činnosti budú prevažne vznikať druhy odpadov súvisiace so servisnými prácami, ktoré zodpovedajú vznikajúcim odpadom aj v súčasnosti:

Tab.1 Druhy odpadov vznikajúce počas prevádzky (podľa hlásenia za rok 2023 ako pôvodca)

p.č.	Katal.číslo	Názov odpadu	Kategória
1.	13 02 05	Nechlórované motorové, prevodové a mazacie oleje	N
2.	15 01 01	Obaly z papiera a lepenky	O
3.	15 01 02	Obaly z plastov	O
4.	15 01 10	Obaly obsahujúce zvyšky nebezpečných látok alebo kontaminované nebezpečnými látkami	N
6.	16 02 13	Vyradené zariadenia obsahujúce nebezpečné časti iné ako uvedené v 16 02 09 až 16 02 12	N
7.	16 02 14	Vyradené zariadenia iné ako uvedené v 16 02 09 až 16 02 13	O
8.	20 01 01	Papier a lepenka	O
9.	21 01 21	Žiarivky a iný odpad obsahujúci ortuť	N
10.	20 01 36	Vyradené elektrické a elektronické zariadenia iné ako uvedené v 20 01 21, 20 01 23 a 20 01 35	O
11.	21 01 39	Plasty	O
12.	21 01 40 05	Železo a oceľ	O
13.	20 03 01	Zmesový komunálny odpad	O

V roku 2023 podľa hlásenia vyprodukovala prevádzka v Myjave celkom 871,8831 t odpadu, z toho v kategórii N (nebezpečný) 0,198 t a v kategórii O (ostatný) 871,6851 t. Najväčší objem tvoril odpad katalógového čísla 15 01 01 – obaly z papiera a lepenky 542,858 t.

Na základe rozhodnutia na súhlas na prevádzkovanie zariadenia na zber odpadov vrátane zberného dvora (OU-MY-OSZP-2016/000524-4 zo dňa 6.5.2016) sú v jestvujúcom zariadení zberané nasledovné odpady:

Katal.číslo	Názov odpadu	Kategória
02 01 07	odpady z lesného hospodárstva	O
03 01 01	odpadová kôra a korok	O
03 01 05	piliny, hobliny, odrezky, odpadové rezivo, drevotrieskové/ drevovláknité dosky, dyhy iné ako uvedené v 03 01 04	O
03 03 08	odpady z triedenia papiera a lepenky určených na recykláciu	O
06 04 04	odpady obsahujúce ortuť	N
07 02 13	odpadový plast	O
08 01 11	odpadové farby a laky obsahujúce organické rozpúšťadlá alebo iné nebezpečné látky	N
08 01 12	odpadové farby a laky iné ako uvedené v 08 01 11	O
08 01 14	kaly z farby alebo laku iné ako uvedené v 08 01 13	O
08 01 17	odpady z odstraňovania farby alebo laku obsahujúce organické rozpúšťadlá alebo iné nebezpečné látky	N
08 01 18	odpady z odstraňovania farby alebo laku iné ako uvedené v 08 01 17	O
08 02 01	odpadové náterové prášky	O
08 02 02	vodné kaly obsahujúce keramické materiály	O
08 03 07	vodné kaly obsahujúce tlačiarenskú farbu	O
08 03 08	vodný kvapalný odpad obsahujúci tlačiarenskú farbu	O
08 03 12	odpadová tlačiarenská farba obsahujúca nebezpečné látky	N
08 03 13	odpadová tlačiarenská farba iná ako uvedená v 08 03 12	O
08 03 15	kaly z tlačiarenskej farby iné ako uvedené v 08 03 14	O
08 03 17	odpadový toner do tlačiarne obsahujúci nebezpečné látky	N
08 03 18	odpadový toner do tlačiarne iný ako uvedený v 08 03 17	O

Katal.číslo	Názov odpadu	Kategória
08 04 09	odpadové lepidlá a tesniace materiály obsahujúce organické rozpúšťadlá alebo iné nebezpečné látky	N
08 04 10	odpadové lepidlá a tesniace materiály iné ako uvedené v 08 04 09	O
08 04 11	kaly z lepidiel a tesniacich materiálov obsahujúce organické rozpúšťadlá alebo iné nebezpečné látky	N
08 04 12	kaly z lepidiel a tesniacich materiálov iné ako uvedené v 08 04 11	O
08 04 14	vodné kaly obsahujúce lepidlá alebo tesniace materiály iné ako uvedené v 08 04 13	O
10 01 01	popol, škvara a prach z kotlov okrem prachu z kotlov uvedeného v 10 01 04	O
10 01 02	popolček z uhlia	O
10 01 03	popolček z rašeliny a neošetreného dreva	O
10 01 15	popol, škvara a prach z kotlov zo spoluspaľovania odpadov iné ako uvedené v 10 01 14	O
10 01 17	popolček zo spoluspaľovania odpadov iný ako uvedený v 10 01 16	O
10 01 19	odpady z čistenia plynu iné ako uvedené v 10 01 05, 10 01 07 a 10 01 18	O
10 01 23	vodné kaly z čistenia kotlov iné ako uvedené v 10 01 22	O
10 12 12	odpady z glazúry iné ako uvedené v 10 12 11	O
10 13 04	odpady z pálenia a hasenia vápna	O
10 13 06	tuhé znečisťujúce látky a prach iné ako uvedené v 10 13 12 a 10 13	O
10 13 07	kaly a filtračné koláče z čistenia plynov	O
10 13 11	odpady z kompozitných materiálov na báze cementu iné ako uvedené v 10 13 09 a 10 13 10	O
10 13 13	tuhé odpady z čistenia plynu iné ako uvedené v 10 13 12	O
10 13 14	odpadový betón a betónový kal	O
10 13 99	odpady inak nešpecifikované	
12 01 02	prach a zlomky zo železných kovov	O
12 01 04	prach a zlomky z neželezných kovov	O
12 01 10	syntetické rezné oleje	N
12 01 13	odpady zo zvárania	O
12 01 14	kaly z obrábania obsahujúce nebezpečné látky	N
12 01 15	kaly z obrábania iné ako uvedené v 12 01 14	O
12 01 17	odpadový pieskovací materiál iný ako uvedený v 12 01 16	O
12 01 20	použité brúsne nástroje a brúsne materiály obsahujúce nebezpečné látky	N
12 01 21	použité brúsne nástroje a brúsne materiály iné ako uvedené v 12 01 20	O
13 01 10	nechlórované minerálne hydraulické oleje	N
13 02 05	nechlórované minerálne motorové, prevodové a mazacie oleje	N
13 02 06	syntetické motorové, prevodové a mazacie oleje	N
13 02 08	iné motorové, prevodové a mazacie oleje	N
13 05 01	tuhé látky z lapačov piesku a odlučovačov oleja z vody	N
13 05 02	kaly z odlučovačov oleja z vody	N
13 05 03	kaly z lapačov nečistôt	N
13 05 06	olej z odlučovačov oleja z vody	N
13 05 07	voda obsahujúca olej z odlučovačov oleja z vody	N
13 05 08	zmesi odpadov z lapačov piesku a odlučovačov oleja z vody	N
14 06 03	iné rozpúšťadlá a zmesi rozpúšťadiel	N
15 01 01	obaly z papiera a lepenky	O
15 01 02	obaly z plastov	O
15 01 03	obaly z dreva	O
15 01 04	obaly z kovu	O
15 01 05	kompozitné obaly	O
15 01 06	zmiešané obaly	O
15 01 07	obaly zo skla	O
15 01 09	obaly z textilu	O
15 01 10	obaly obsahujúce zvyšky nebezpečných látok alebo kontaminované nebezpečnými látkami	N
15 01 11	kovové obaly obsahujúce nebezpečný tuhý pórovitý základný materiál (napríklad azbest) vrátane prázdnych tlakových nádob	N
15 02 02	absorbenty, filtračné materiály vrátane olejových filtrov inak nešpecifikovaných, handry na čistenie, ochranné odevy kontaminované nebezpečnými látkami	N
15 02 03	absorbenty, filtračné materiály, handry na čistenie a ochranné odevy iné ako uvedené v 15 02 02	O
16 01 03	opotrebované pneumatiky	O
16 01 07	olejové filtre	N

Katal.číslo	Názov odpadu	Kategória
16 01 13	brzdové kvapaliny	N
16 01 14	nemrznúce kvapaliny obsahujúce nebezpečné látky	N
16 01 15	nemrznúce kvapaliny iné ako uvedené v 16 01 14	O
16 01 19	plasty	O
16 01 20	sklo	O
16 02 11	vyradené zariadenia obsahujúce chlórfluórované uhľovodíky, HCFC, HFC	N
16 02 12	vyradené zariadenia obsahujúce voľný azbest	N
16 02 13	vyradené zariadenia obsahujúce nebezpečné časti*) iné ako uvedené v 16 02 09 až 16 02 12	N
16 02 14	vyradené zariadenia iné ako uvedené v 16 02 09 až 16 02 13	O
16 03 04	anorganické odpady iné ako uvedené v 16 03 03	O
16 06 01	olovené batérie	N
16 06 02	niklovo-kadmiové batérie	N
16 06 04	alkalické batérie iné ako uvedené v 16 06 03	O
16 11 02	výmurovky a žiaruvzdorné materiály na báze uhlíka z metalurgických procesov iné ako uvedené v 16 11 01	O
16 11 04	iné výmurovky a žiaruvzdorné materiály z metalurgických procesov iné ako uvedené v 16 11 03	O
17 01 01	betón	O
17 01 02	tehly	O
17 01 03	škridly a obkladový materiál a keramika	O
17 01 07	zmesi betónu, tehál, škridiel, obkladového materiálu a keramiky iné ako uvedené v 17 01 06	O
17 02 01	drevo	O
17 02 02	sklo	O
17 02 03	plasty	O
17 03 01	bitúmenové zmesi obsahujúce uhoľný decht	N
17 03 02	bitúmenové zmesi iné ako uvedené v 17 03 01	O
17 04 01	meď, bronz, mosadz	O
17 04 02	hliník	O
17 04 05	železo a oceľ	O
17 04 07	zmiešané kovy	O
17 04 11	káble iné ako uvedené v 17 04 10	O
17 05 03	zemina a kamenivo obsahujúce nebezpečné látky	N
17 05 04	zemina a kamenivo iné ako uvedené v 17 05 03	O
17 05 06	výkopová zemina iná ako uvedená v 17 05 05	O
17 05 08	štrk zo železničného zvršku iný ako uvedený v 17 05 07	O
17 06 04	izolačné materiály iné ako uvedené v 17 06 01 a 17 06 03	O
17 08 02	stavebné materiály na báze sadry iné ako uvedené v 17 08 01	O
17 09 04	zmiešané odpady zo stavieb a demolácií iné ako uvedené v 17 09 01, 17 09 02 a 17 09 03	O
18 01 04	odpady, ktorých zber a zneškodňovanie nepodliehajú osobitným požiadavkám z hľadiska prevencie nákazy, napríklad obväzy, sadrové odtlačky a obväzy, posteľná bielizeň, jednorazové odevy a plienky	O
19 08 02	odpad z lapačov piesku	O
19 08 05	kaly z čistenia komunálnych odpadových vôd	O
19 08 09	zmesi tukov a olejov z odlučovačov oleja z vody obsahujúce jedlé oleje a tuky	O
19 08 10	zmesi tukov a olejov z odlučovačov oleja z vody iné ako uvedené v 19 08 09	N
19 08 12	kaly z biologickej úpravy priemyselných odpadových vôd iné ako uvedené v 19 08 11	O
19 08 14	kaly z inej úpravy priemyselných odpadových vôd iné ako uvedené v 19 08 13	O
19 12 01	papier a lepenka	O
19 12 04	plasty a guma	O
19 12 05	sklo	O
19 12 07	drevo iné ako uvedené v 19 12 06	O
19 12 12	iné odpady vrátane zmiešaných materiálov z mechanického spracovania odpadu iné ako uvedené v 19 12 11	O
20 01 01	papier a lepenka	O
20 01 02	sklo	O
20 01 03	viacvrstvové kombinované materiály na báze lepenky (kompozity na báze lepenky)	O
20 01 08	biologicky rozložiteľný kuchynský a reštauračný odpad	O
20 01 10	šatstvo	O

Katal.číslo	Názov odpadu	Kategória
20 01 11	textílie	O
20 01 13	rozpúšťadlá	N
20 01 14	kyseliny	N
20 01 15	zásady	N
20 01 19	pesticídy	N
20 01 21	žiarivky a iný odpad obsahujúci ortuť	N
20 01 23	vyradené zariadenia obsahujúce chlórfluórované uhľovodíky	N
20 01 25	jedlé oleje a tuky	O
20 01 26	oleje a tuky iné ako uvedené v 20 01 25	N
20 01 27	farby, tlačiarenské farby, lepidlá a živice obsahujúce nebezpečné látky	N
20 01 28	farby, tlačiarenské farby, lepidlá a živice iné ako uvedené v 20 01 27	O
20 01 30	detergenty iné ako uvedené v 20 01 29	O
20 01 32	liečivá iné ako uvedené v 20 01 31	O
20 01 33	batérie a akumulátory uvedené v 16 06 01, 16 06 02, alebo 16 06 03 a netriedené batérie a akumulátory obsahujúce tieto batérie	N
20 01 34	batérie a akumulátory iné ako uvedené v 20 01 33	O
20 01 35	vyradené elektrické a elektronické zariadenia iné ako uvedené v 20 01 21 a 20 01 23, obsahujúce nebezpečné časti *)	N
20 01 36	vyradené elektrické a elektronické zariadenia iné ako uvedené v 20 01 21, 20 01 23 a 20 01 35	O
20 01 37	drevo obsahujúce nebezpečné látky	N
20 01 38	drevo iné ako uvedené v 20 01 37	O
20 01 39	plasty	O
20 01 40	kovy	O
20 01 40 01	meď, bronz, mosadz	O
20 01 40 02	hliník	O
20 01 40 03	olovo	O
20 01 40 04	zinok	O
20 01 40 05	železo a oceľ	O
20 01 40 06	cín	O
20 01 40 07	zmiešané kovy	O
20 01 41	odpady z vymetania komínov	O
20 01 99	odpady inak nešpecifikované	
20 02 01	biologicky rozložiteľný odpad	O
20 02 02	zemina a kamenivo	O
20 02 03	iné biologicky nerozložiteľné odpady	O
20 03 01	zmesový komunálny odpad	O
20 03 02	odpad z trhovísk	O
20 03 03	odpad z čistenia ulíc	O
20 03 06	odpad z čistenia kanalizácie	O
20 03 07	objemný odpad	O
20 03 08	drobný stavebný odpad	O
20 03 99	komunálne odpady inak nešpecifikované	

V roku 2023 podľa hlásenia prevádzka v Myjave vyzbierala celkom 4189,628 t odpadu, z toho v kategórii N (nebezpečný) 22,677 t a v kategórii O (ostatný) 4166,951 t. Najväčší objem tvoril odpad katalógového čísla 20 03 01 – zmesový komunálny odpad 2109,95 t.

Pre zariadenie na zmenšovanie objemu a zberu odpadu – zberného dvora je na základe prevádzkových skúseností potrebné doplniť do povolenia na zber druh odpadu, kategórie ostatný:

20 01 04 obaly z kovu

Odpady nebezpečné sa budú naďalej zhromažďovať podľa platných predpisov v označených kontajneroch oddelene podľa druhov a odvážané na zneškodnenie oprávneným zmluvným partnerom podľa programu odpadového hospodárstva a prevádzkového poriadku zberného dvora.

2.3.4 Zdroje hluku a vibrácií

Počas prevádzky budú akustické pomery dotknutého územia ovplyvnené predovšetkým mobilnými zdrojmi hluku – dopravou, ktorej intenzita bude zodpovedať súčasnej dopravnej intenzite.

2.3.5 Zápach a iné výstupy

Počas prevádzky sa nepredpokladajú výstupy žiarenia a ani iných podobných výstupov.
Navrhovaná činnosť nie je klasifikovaná ako významný zdroj zápachu. Produkcia nemerateľného zápachu počas prevádzky zariadenia môže súvisieť s nakladaním s odpadmi.

Vzhľadom na charakter navrhovanej činnosti sa počas jej prevádzky nepredpokladá produkcia zápachu obťažujúceho zápachu ani iných výstupov.

3 PREPOJENIE S OSTATNÝMI PLÁNOVANÝMI A REALIZOVANÝMI ČINNOSŤAMI V DOTKNUTOM ÚZEMÍ A MOŽNÉ RIZIKÁ HAVÁRIÍ VZHĽADOM NA POUŽITÉ LÁTKY A TECHNOLÓGIE

Navrhovaná zmena sa bude realizovať v areáli zberného dvora, ktorý je v súčasnosti v prevádzke a bude s jej prevádzkou priamo súvisieť. Vzhľadom na použité látky a technológie sa neuplatňujú kumulatívne riziká havárií, hlavným rizikom je vznik požiaru, ktorý je eliminovaný platnými protipožiarnymi predpismi.

4 DRUH POŽADOVANÉHO POVOLENIA NAVRHOVANEJ ČINNOSTI PODĽA OSOBITNÝCH PREDPISOV

- Súhlas/zmena súhlasu podľa *§ 97 ods. 1 písm. d) zákona o odpadoch)*. prevádzkovanie zariadenia na zber odpadov, ak ide o zariadenia, na ktorých prevádzku nebol daný súhlas podľa písmen a) a c) alebo zberného dvora.

Na základe Prechodného ustanovenia § 135f citovaného zákona a k úpravám účinným od 1. januára 2021: Platnosť rozhodnutia vydaného pred 1. januárom 2021 nie je možné predlžovať. Pre navrhovateľa to znamená, že v roku 2025 bude potrebné žiadať o vydanie nového povolenia na zber odpadov pre zberný dvor Myjava.

5 VYJADRENIE O PREDPOKLADANÝCH VPLYVOCH ZMENY NAVRHOVANEJ ČINNOSTI PRESAHUJÚCICH ŠTÁTNE HRANICE

Posudzovaná činnosť vzhľadom na dostatočnú vzdialenosť od najbližšej hranice od Českej republiky (cca 8 km) nebude mať vplyv na životné prostredia presahujúci štátne hranice.

6 ZÁKLADNÉ INFORMÁCIE O SÚČASNOM STAVE ŽIVOTNÉHO PROSTREDIA DOTKNUTÉHO ÚZEMIA VRÁTANE ZDRAVIA ĽUDÍ

6.1 Geomorfologické pomery

Podľa geomorfologického členenia Slovenska (Mazúr a Lukniš, 1986 in Atlas krajiny SR, 2002) patrí predmetné územie do Alpsko-himalájskej sústavy – podsústavy Karpát – provincie Západných Karpát – subprovincie Vonkajších Západných Karpát – oblasti Slovensko-moravských Karpát a celku Myjavskej pahorkatiny.

Základným typom erózno-denudačného reliéfu je reliéf pedimentových podvrchovín a pahorkatín. Základnou morfoštruktúrou územia je vrásovo-bloková fatránsko-tatranská morfoštruktúra. Z typov základných morfoštruktúr sú zastúpené prechodné štruktúry centrálnokarpatských vrchovín.

Morfologicko-morfometrický typ reliéfu je pahorkatina, ktorá je stredne členitá. Nadmorská výška danej oblasti je približne 330 m n. m.

6.2 Horninové prostredie

Na základe regionálneho geologického členenia Slovenska (Vass et al., 1988) patrí riešené územie do oblasti flyšového pásma (jednotka I. rádu), podoblasti magurského flyšu (jednotka II. rádu) a do bielokarpatského flyšu (jednotka III. rádu). Predmetné územie je súčasťou Geologickej mapy Bielych Karpát (južnej časti) a Myjavskej pahorkatiny (Potfaj, Teťák et al., 2014) a jej Vysvetliviek (Potfaj, Teťák et al., 2015).

Z geologického hľadiska k. ú. Myjavy tvorí štruktúra vonkajšieho flyšu a štruktúra bradlového pásma. Štruktúra vonkajšieho flyšu v Myjavskej pahorkatine je tvorená vápnitým pieskovcom, ktorá prevláda nad nevápnitými ílovcami. Výbežok Bielych Karpát je zastúpený pieskovcom a ílovcom v najvyššie položených častiach územia. Bradlové pásmo predstavuje komplikovanú geologickú štruktúru, ktorá prechádza cez celú Myjavskú pahorkatinu a okrajom Bielych Karpát. Bradlové pásmo je tvorené vrstvami stredne odolných vápencov, ktoré tvoria vlastné bradlá a stredne až málo odolnými zlepencovo-flyšovo-slienitými súvrstviami bradlového obalu. Podstatná časť územia je pokrytá zvetralinovými plášťami a kvartérnymi sedimentami. Zvetralinové plášte pokrývajú ploché vrcholy a chrbty Myjavskej pahorkatiny ako aj Bielych Karpát. Stráne sú pokryté deluviálnymi sedimentami soliflukčno-splachového pôvodu. Na dne dolín rieky uložili fluviálne sedimenty tvorené prevažne štrkopieskami a povodňovými kalmi, na niektorých miestach aj fluviálnymi vápencami (PHSR, 2015).

Obr. 4 Geologické pomery

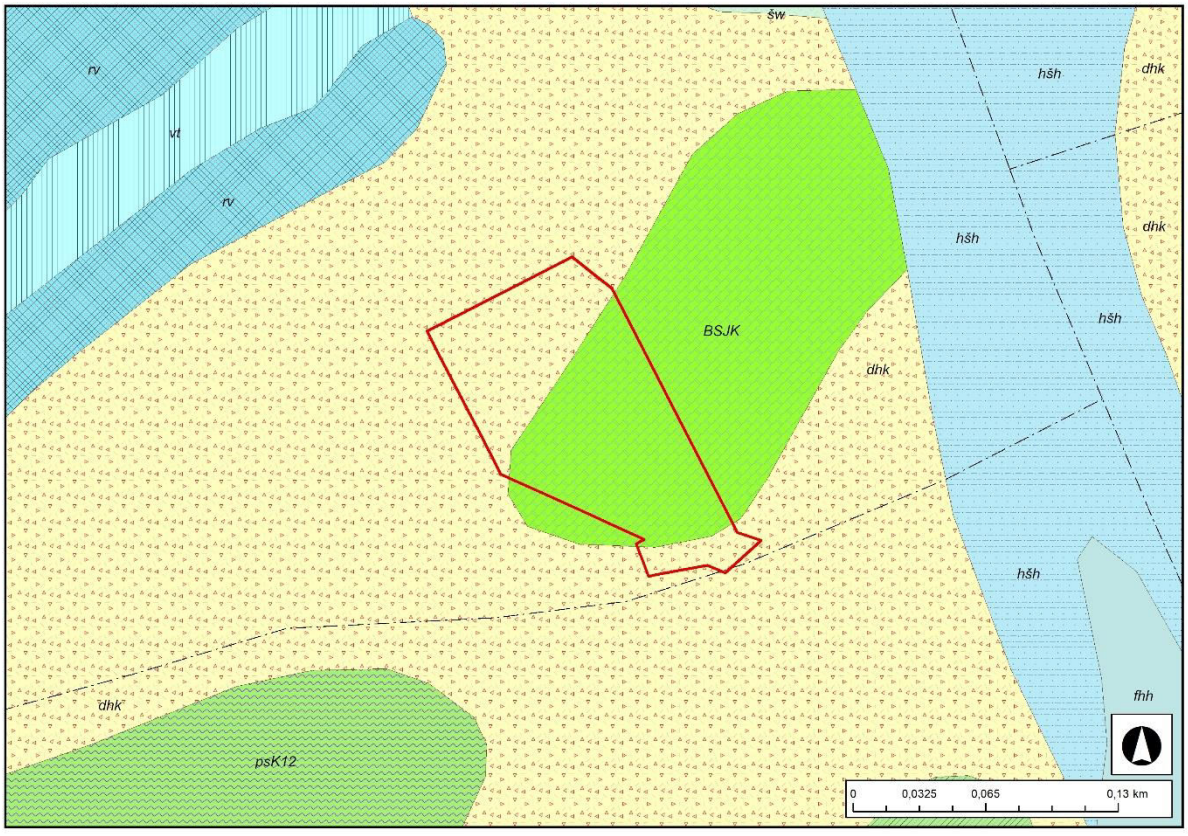

Zdroj: www.geology.sk
Vysvetlivky:
***dhk** deluviálne sedimenty: prevažne hlinito-kamenité (podradne piesčito-kamenité) svahoviny a sutiny*
***BSJK** sliene, vápence, radiolarity (streženický sled)*

Kvartérny útvar (obr. 4) je zastúpený nasledovnými sedimentami (www.geology.sk):

deluviálne sedimenty: prevažne hlinito-kamenité (podradne piesčito-kamenité) svahoviny a sutiny - jedná sa prevažne o erózno-gravitačné sutiny vzniknuté zvetrávaním podložných hornín a ich následným posúvaním v smere spádnice po svahu ronom, soliflukciou a gravitačnými pohybmi, prípadne aj blokovými sklzmi. Vo vnútornej stavbe sedimentov pozorujeme, že hliny a piesčité hliny tohoto litogenetického typu svahovín obsahujú premenlivé množstvá úlomkov hornín až blokov, ktoré v nich často prevažujú. Hrúbka hlinito-kamenitých a piesčito-kamenitých svahovín je premenlivá a závisí od expozície svahov. Celkove prevládajú hrúbky 2 – 3 m a zväčša nepresahujú 5 m.

sliene, vápence, radiolarity (streženický sled) - streženický sled je tvorený: škvrnitými slieňmi, ružovými vápencami, rádiolaritmi, hľuznatými a krinoidovými vápencami, kalpionelovými vápencami, slieňmi.

Inžinierskogeologické pomery

V zmysle inžinierskogeologickej rajonizácie Slovenska (Hrašna et al., 2002) patrí predmetné územie do rajónu flyšoidných hornín Sf (formácia flyšová) a do rajónu náplavov horských tokov Fh (formácia kvartérnych sedimentov). Litostratigrafickú jednotku tvorí nesúvislý kvartérny pokryv na sedimentoch vonkajšieho flyšového pásma. Hrúbka nesúvislého kvartérneho pokryvu dosahuje 0-2 m.

Geodynamické javy

Na základe Mapy náchylnosti územia na svahové pohyby (Šimeková et al., 2006) patrí daná lokalita do Rajónu stabilných území. Ide o územia prevažne stabilné, resp. územia s veľmi nízkym stupňom náchylnosti ku vzniku svahových deformácií.

Priamo v riešenom území nie je dokumentovaný výskyt geodynamických javov charakteru svahových pohybov.

Seizmicita územia

Z hľadiska seizmicity riešené územie patrí podľa STN 73 0036 do 7° makroseizmickej intenzity (v o MSK – 64) (Schenk et al., 2002 in Atlas krajiny SR, 2002). Uvedenému stupňu v riešenom území odpovedá špičkové zrýchlenie na skalnatom podloží >1,59 $m.s^{-2}$(Schenk et al., 2002 in Atlas krajiny SR, 2002).

Ložiská nerastných surovín

Podľa evidencie ložísk nevyhradených nerastov Slovenskej republiky (Gargulág et al., 2014) je v k. ú. evidované ložisko nevyhradených nerastov:

- názov ložiska: Myjava,
  surovina: nerudy,
  nerast: tehliarske suroviny,
  typ ložiska: dobývací priestor.

Priamo v riešenom území sa nenachádzajú zdroje nerastných surovín, ktoré by boli v strete s realizáciou projektu.

Radónový prieskum

V zmysle Prognózy radónového rizika (Čížek et al., 2002 in Atlas krajiny SR, 2002) patrí riešené územie do zóny nízkeho radónového rizika.

6.3 Klimatické pomery

Podľa členenia Slovenska na klimatické oblasti (Lapin et al., 2002 in Atlas krajiny SR, 2002) patrí hodnotené územie do teplej oblasti, ktorá je charakterizovaná s priemerne 50 a viac letných dní za rok, s denným maximom teploty vzduchu ≥ 25 °C. Dotknuté územie patrí do okrsku s označením T6,

ktorý je definovaný ako teplý, mierne vlhký, s miernou zimou. Klimatické znaky daného okrsku sú: januárová teplota vzduchu do -3°C, júlová teplota nad 16 °C, s počtom letných dní do 50, s hodnotou Končekového indexu zavlaženia (Iz) 0 až 60. V zmysle klimaticko-geografickej klasifikácie podnebia podľa Kočický, Ivanič (2011) patrí predmetná lokalita do horskej klímy, do teplého klimaticko-geografického subtypu, s priemernými januárovými teplota -2 až -5 °C, s priemernými júlovými teplotami 17,5 až 19,5 °C a s ročným úhrnom zrážok 600– 800 mm (Atlas krajiny SR, 2002).

6.4 Hydrologické pomery

Z hydrologického hľadiska patrí záujmové územie do povodia Moravy. Z hľadiska typu režimu odtoku patrí riešené územie a jeho širšie okolie do vrchovinno-nížinnej oblasti s dažďovo-snehovým typom režimu odtoku s akumuláciou v decembri až januári a vysokou vodnosťou vo februári až apríli, s najvyššími prietokmi v marci a najnižšími prietokmi v septembri. Podružné zvýšenie vodnosti koncom jesene a začiatkom zimy je výrazne (Atlas krajiny SR, 2002).

Najvýznamnejším vodným tokom v širšom území dotknutého územia je rieka Myjava. Pramení na rozhraní Bielych Karpát a Myjavskej pahorkatiny, západne od osady Zimovci, v nadmorskej výške približne 460 m n. m. Od prameňa tečie smerom na juhovýchod. Cca 100 m východne tečie bezmenný ľavostranný prítok rieky Myjava, ktorá je v priemyselnej zóne zatrubnený.

Vodné plochy

V okolí posudzovanej činnosti sa nenachádzajú žiadne vodné plochy. V katastrálnom území mesta Myjava sa nachádzajú tri vodné nádrže. Vodná nádrž Myjava sa nachádza priamo na rieke Myjava a slúži ako ochranná nádrž, ktorá zadržiava vodu počas extrémnych prietokov. Vodná nádrž Brestovec leží na severnej hranici katastrálneho územia Myjava, zatiaľ čo vodná nádrž Cengelka sa nachádza v záhradkárskej osade.

Podzemné vody

V súlade s hydrogeologickou rajonizáciou Slovenska (Malík, Švasta, 2002 in Atlas krajiny SR, 2002) sa predmetné územie nachádza v hydrogeologickom rajóne PM 043 „Paleogén a mezozoikum bradlového pásma západnej časti Bielych Karpát“ s prevládajúcim typom puklinovej priepustnosti. V zmysle vymedzenia útvarov podzemných vôd na Slovensku (Kullman et al., 2005) rajón PM 043 prináleží do do útvaru predkvartérnych podzemných vôd **SK2000700F Útvar puklinových podzemných vôd západnej časti flyšového pásma v oblasti povodí Dunaj** s celkovou rozlohou 253,848 km^2 (zoznam útvarov podzemných vôd uvádza aj nariadenie vlády č.282/2010 Z. z., ktorým sa ustanovujú prahové hodnoty a zoznam útvarov podzemných vôd).

Po stránke hydrogeologickej, prvý dielčí rajón ako celok predstavuje komplex nepriepustných hornín s malým výskytom puklín v pieskovcoch. Vyskytujú sa v ňom najme sporadicky rozšírené iba malé pramienky s výdatnosťou lokálneho využitia. Druhý dielčí rajón je budovaný horninami s priepustnejšími vlastnosťami, ale rovnako má len malé plošné rozšírenie, a teda aj malé infiltračné územie. Tiež sú v ňom iba malé pramienky s lokálnou využiteľnosťou. Náplavy majú tiež len miestny význam. Studne boli budované v náplavoch Myjavy a menších tokov. Uvažovaná hladina podzemnej vody sa v území môže nachádzať v hĺbke cca 10 m a viac pod terénom v závislosti od geologický a geomorfologických pomerov (www.geology.sk).

Vodohospodársky chránené územia

Vodohospodársky chránené územie v zmysle nariadenia vlády SSR č. 13/1987 Zb. v znení zákona č. 364/2004 Z.z. do riešeného územia nezasahuje.

Minerálne a termálne vody a ich ochranné pásma

Na dotknutom území sa nevyskytuje žiadny zdroj minerálnej vody, prírodný liečivý zdroj ani prírodný zdroj minerálnych stolových vôd.

6.5 Pôdne pomery

Pôdnym typom dotknutej lokality a jej blízkeho okolia sú renziny. Pôdna jednotka tvoriaca širšie okolie záujmového územia je: rendziny a kambizeme rendzinové, sprievodné litozeme modálne karbonátové, lokálne rendziny sutinové; zo zvetralín pevných karbonátových hornín. Z hľadiska zrnitosti ide o stredne ťažké pôdy, zrnitostná trieda je ílovitá. Ide o plytké pôdy, silne skeletovité. Priepustnosť pôd a retenčná schopnosť je stredná. Kategória kvality pôdy je nízka s kódom BPEJ (bonitované pôdno-ekologické jednotky) 0790462 Dotknuté územie leží v mierne teplom a mierne vlhkom klimatickom regióne. Typologicko-produkčná kategória je T1 (produkčné trvalé trávne porasty). Na základe produkčného potenciálu poľnohospodárskej pôdy spadá dotknuté územie do kategórie 8 (29 bodov IP). Vlhkostný režim pôd je mierne vlhký (Granec et al., 1999; https://portal.vupop.sk/).

6.6 Fauna a flóra

Flóra

Podľa fytogeografickej regionalizácie podľa Futáka (1980) patrí predmetné územie do:

- oblasti Západokarpatskej flóry (Carpaticum occidentale),
- obvodu predkarpatskej flóry (Praecarpaticum),
- okresu Biele Karpaty.

Z fytogeograficko-vegetačného členenia podľa Plesníka (2002) in Atlas krajiny SR (2002) patrí dotknuté územie do:

- dubovej zóny,
- horskej podzóny,
- flyšovej oblasti,
- okresu Myjavskej pahorkatiny,
- brezovského podokresu.

Potenciálnu prirodzenú vegetáciu na danom území tvorili:

- dubové a cerovo-dubové lesy,
- jelšové lesy na nivách podhorských a horských vodných tokov.

Na riešenom území nebol zistený výskyt vzácnych, ohrozených či chránených druhov rastlín ani ich biotopov. Na dotknutom území má zastúpenie synatropná vegetácia – rastlinné spoločenstvá, ktoré sú vo vyššej miere ovplyvňované činnosťou človeka. V širšom okolí majú výrazné zastúpenie plochy nelesnej a krovinnej vegetácie formujúcej sa pozdĺž okrajoch polí, poľných ciest a menších potokov.

Fauna

Podľa zoogeografického členenia suchozemského (terestrického) biocyklu patrí dotknutá oblasť do podkarpatského úseku a do provincie listnatých lesov (Jedlička et al., 2002 in Atlas krajiny SR, 2002).
Podľa zoogeografického členenia sladkovodného (limnického) biocyklu patrí dotknutá oblasť do pontokaspickej provincie, podunajského okresu a do západoslovenskej časti (Hensel et al., 2002 in Atlas krajiny SR, 2002).

Zastúpenie živočíšnych spoločenstiev je v najbližšom okolí antropogénne podmienené a do tejto skupiny patria druhy žijúce predovšetkým v sídlach a ich najbližšom okolí. Súčasťou sú spoločenstvá viazané na ľudské príbytky (poskytujú úkryt a dostatok potravy) a menovite sú to napr. Vrabec domový, Myš domová, Potkan obyčajný a živočíchy, ktoré vyhľadávajú ľudské príbytky v čase reprodukcie (hemisynantropické živočíchy).

Obr. 5 Územie výstavby v k. ú. Myjava, červená znázorňuje hranicu výstavby



Zdroj: ZBGIS

6.7 Chránené územia

Územná ochrana prírody

Priamo do riešeného územia nezasahuje žiadne chránené územie, resp. ochranné pásmo prvkov národnej príp. európskej sústavy chránených území. V zmysle zákona č. 543/2002 Z.z. o ochrane prírody a krajiny v platnom znení tu platí I. stupeň ochrany.

Natura 2000

Do 5 km od posudzovanej lokality sa nenachádzajú žiadne chránené územia sústavy Natura 2000.

Druhová ochrana prírody

Priamo v záujmovej lokalite nebol zaznamenaný trvalý výskyt žiadnych chránených druhov rastlín ani živočíchov. Zo živočíchov bol v širšom území sledovaný výskyt najmä bežných drobných spevavcov (*Passeriformes*) ako napr. stehlík pestrý *(Carduelis carduelis),* straka čiernozobá *(Pica pica),* penica hnedokrídla *(Sylvia communis),* pŕhľaviar čiernohlavý *(Saxicola torquata).* Výskyt chránených druhov avifauny a ostatných druhov je viazaný hlavne na lesný porast v širšom území hodnotenej lokality.

Mokrade

V území sa nenachádza žiadna Ramsarská lokalita zaradená do Zoznamu medzinárodne významných mokradí, za ktoré prevzala SR medzinárodnú zodpovednosť.

Chránené stromy

V posudzovanom území sa nenachádza žiadny chránený strom.

Územný systém ekologickej stability

V zmysle dokumentácie RÚSES okresu Myjava (SAŽP, 2019) sa v bezprostrednom okolí nenachádzajú žiadne prvky ÚSES. Najbližším je regionálny hydrický biokoridor rieky Myjava RBk4 vzdialený cca 360 m severne od lokality. Územie je zastavané prevažne priemyselnými objektmi.

6.8 Obyvateľstvo, jeho aktivity, infraštruktúra a kultúrno-historické hodnoty územia

Realizáciou zmeny činnosti bude dotknuté k. ú. mesta Myjava.

Okres Myjava je svojou rozlohou tretím najmenším okresom kraja, s najnižším počtom obyvateľov. Patrí k okresom s najnepriaznivejším regresívnym vývojom počtu obyvateľov, čo je dôsledkom nezabezpečenie prirodzenej reprodukcie obyvateľstva z vlastných zdrojov. Myjava (hist. Miava, nem. Miawa) je okresné mesto, ktoré sa nachádza v západnej časti Trenčianskeho kraja, 40 km od krajského mesta Trenčín.

Od 13. storočia do polovice 19. storočia patrilo územie dnešného okresu Myjava do Nitrianskej stolice, neskôr od roku 1850 do Hornonitrianskej župy a od roku 1867 až do roku 1922 do Nitrianskej župy.

Z vývoja počtu obyvateľov zaznamenaného od roku 1991 až po súčasnosť (tab. 2) vidieť, že došlo k zmenám počtu obyvateľov v meste. V roku 1996 v porovnaní s rokom 2022 výrazne poklesol počet obyvateľov mesta.

Tab. 2 Vývoj počtu obyvateľov v Myjave (1996 – 2022)

Rok	**1996**	**1997**	**1998**	**1999**	**2000**	**2001**	**2002**	**2003**	**2004**
Počet obyvateľov	13260	13240	13245	13238	13167	13109	13045	12924	12884
Rok	**2005**	**2006**	**2007**	**2008**	**2009**	**2010**	**2011**	**2012**	**2013**
Počet obyvateľov	12811	12729	12652	12560	12485	12346	12267	12185	12114
Rok	**2014**	**2015**	**2016**	**2017**	**2018**	**2019**	**2020**	**2021**	**2022**
Počet obyvateľov	12042	11953	11831	11708	11591	11514	11313	10842	10705

Zamestnanosť

V okrese Myjava je hlavným odvetvím podnikateľského sektora ťažký priemysel, ktorý tvorí viac ako 47% celkového zastúpenia. Nasleduje ľahký priemysel s takmer 18%, a potom obchod a doprava s viac ako 16%. Ostatné služby, poľnohospodárstvo a stavebníctvo majú menšie podiely. Nezamestnanosť v tomto regióne, ktorá po krachu monopolnej Slovenskej armatúrky Myjava v roku 1999 dosahovala viac ako 20%, od roku 2001 klesá a v roku 2020 sa pohybovala len okolo 4 - 5%. Výhodami podnikania v regióne Myjava sú dostupnosť pracovnej sily ako aj potrebných materiálov a služieb. Na druhej strane nevýhodami môžu byť vnímanie nezamestnanosti, geografická poloha a spojenie odborných škôl s trhom práce. Údaje o nezamestnanosti v okrese Myjava za mesiac december v roku 2022 sú uvedené v tab. 3.

Tab. 3 Základné údaje o nezamestnanosti v okrese Myjava za mesiac december 2022

prítok uchádzačov o zamestnanie (UoZ) v mesiaci	66
odtok UoZ v mesiaci	39
stav UoZ ku koncu mesiaca	509
ekonomicky aktívne obyvateľstvo	13292
disponibilný počet uchádzačov o zamestnanie	463
miera nezamestnanosti vypočítaná z celkového počtu UoZ (v %)	3,83
miera evidovanej nezamestnanosti (v %)	3,48

Zdroj: www.upsvr.gov.sk

IV. VPLYVY NA ŽIVOTNÉ PROSTREDIE A ZDRAVIE OBYVATEĽSTVA VRÁTANE KUMULATÍVNYCH A SYNERGICKÝCH

1 VPLYVY NA OBYVATEĽSTVO

V rámci hodnotenia vplyvov samostatne vyhodnocujeme vplyvy zmeny navrhovanej činnosti počas výstavby a vplyvy počas prevádzky, a to tak negatívne, ako aj pozitívne.

Vplyvy počas výstavby

Zmena navrhovanej činnosti si nevyžaduje žiadne stavebné úpravy, preto sú vplyvy počas výstavby irelevantné.

Obr.6 Vzdialenosť navrhovanej činnosti



Vplyvy počas prevádzky

Po realizácii navrhovanej činnosti sa hluková a emisná situácia v dotknutom území zmení minimálne. Zmena navrhovanej činnosti bude umiestnená v jestvujúcom areáli zberného dvora v zóne s prevahou priemyselnej výroby a veľkoobchodu. Ako je zrejmé z obrázku č. 6, vzdialenosti zberného dvora od najbližších objektov bývania je dostatočná na to, aby zmena navrhovanej činnosti ovplyvnila kvalitu bývania. Možno predpokladať, že emisie hluku a znečisťujúcich látok z dopravy nezmenia kvalitu ovzdušia ani hlukovú situáciu v dotknutom území. Príspevok navrhovanej činnosti k najvyšším hodnotám koncentrácie látok znečisťujúcich ovzdušie sa predpokladá na minimálnej úrovni.

V rámci prevádzky zariadení navrhovanej činnosti sa nebudú produkovať zápachové zložky v koncentráciách, ktoré by obťažovali obyvateľstvo v dotknutej oblasti.

Počas prevádzky navrhovanej činnosti sa nepredpokladajú činnosti, ktoré by spôsobovali nadlimitné vibrácie, ktoré by vplývali na okolité obyvateľstvo.

Odpady vyprodukované v priľahlom regióne sa budú prostredníctvom zariadení navrhovanej činnosti zbierať a upravovať (lisovaním) tak ako doteraz. Pokračovaním prevádzky zariadení navrhovanej činnosti sa zabezpečí bezproblémové nakladanie s odpadom od občanov a firiem a ostatnými druhmi odpadov, ktoré vznikajú v meste Myjava.

Prevádzkovanie zberného dvora sa prejavuje pozitívne na životné prostredie – eliminuje sa vznik čiernych skládok v meste a okolí. V zbernom dvore sa vykonáva zber odpadov environmentálne vhodným spôsobom v súlade s právnymi predpismi v oblasti odpadového hospodárstva.

Na základe doterajších skúseností s prevádzkou zberného dvora nepredpokladáme, že prevádzka navrhovanej zmeny činnosti bude spojená s ohrozením zdravotného stavu dotknutého obyvateľstva vplyvom hluku, emisií resp. používaním látok s nebezpečnými vlastnosťami v prevádzke.

2 VPLYVY NA PRÍRODNÉ PROSTREDIE

2.1 Reliéf a horninové prostredie

Počas prevádzky navrhovanej činnosti nebudú produkované také látky, ktoré by spôsobili znečistenie horninového prostredia v dotknutej lokalite.

Na dotknutej lokalite, ani v jej bezprostrednom okolí sa nenachádzajú žiadne ložiska nerastných surovín, ktoré by mohli byť ovplyvnené realizáciou navrhovanej činnosti ani ktoré by mohli byť v strete záujmov s realizáciou navrhovanej činnosti.

Počas prevádzky sa vplyvy navrhovanej činnosti na horninové prostredie, nerastné suroviny, geodynamické javy a geomorfologické pomery nepredpokladajú.

Negatívne vplyvy zmeny navrhovanej činnosti na geomorfologické pomery, nerastné suroviny, a geodynamické javy sa nepredpokladajú. Vplyvy na horninové prostredie možno hodnotiť ako predpokladané a málo významné.

2.2 Vplyvy na povrchovú a podzemnú vodu

Posudzovaná lokalita nie je v kontakte so žiadnymi vodnými tokmi alebo vodnými plochami, ktoré by mohli byť kvalitatívne ovplyvnené realizáciou zmeny navrhovanej činnosti.

Vplyvy počas výstavby

Zmena navrhovanej činnosti si nevyžaduje žiadne stavebné úpravy, preto sú vplyvy počas výstavby irelevantné.

Vplyvy počas prevádzky

Vplyvy na kvalitu povrchových a podzemných vôd počas prevádzky súvisia s produkciou odpadových vôd. Prevádzka objektov bude sprevádzaná tvorbou zrážkových vôd zo spevnených plôch , produkcia splaškových vôd zostane bezo zmeny. Obdobne sa uplatňuje potenciálne riziko havarijného úniku znečisťujúcich látok z manipulačnej techniky.

Na základe jestvujúceho technického riešenia odvádzania odpadových vôd z posudzovaného priestoru nepredpokladáme žiadne negatívne vplyvy na kvalitu podzemných vôd.

2.3 Vplyvy na ovzdušie a klímu

Vplyvy počas výstavby

Zmena navrhovanej činnosti si nevyžaduje žiadne stavebné úpravy, preto sú vplyvy počas výstavby irelevantné.

Vplyvy počas prevádzky

Počas prevádzky navrhovanej činnosti sa rovnako nevytvorí žiadny stredný ani veľký stacionárny zdroj znečisťovania ovzdušia. Za líniový zdroj znečistenia ovzdušia počas prevádzky možno považovať dopravu, ktorej frekvencia sa oproti súčasnému stavu nezmení.

Počas prevádzky navrhovanej činnosti bude zdrojom znečisťovania ovzdušia tak ako doteraz len doprava súvisiaca s prevádzkou zariadenia. Možno predpokladať, že emisie z dopravy budú, tak ako v súčasnosti v súlade s platnými limitmi v oblasti ochrany ovzdušia.

Vplyvy navrhovanej činnosti na kvalitu ovzdušia v dotknutom území možno hodnotiť ako málo významné.

Vplyvy na miestnu klímu

Za negatívny dlhodobý vplyv na klímu môžeme považovať prehrievanie ovzdušia nad spevnenými plochami a zamedzenie prirodzeného výparu vodných pár do ovzdušia z pôdy. Vzhľadom na rozsah spevnených plôch a výskyt vegetácie v okolí je vplyv na miestne klimatické podmienky mierny. Vzhľadom na charakter technológie, ktorej princípom je mechanická manipulácia s odpadom, je celkový vplyv na klimatické pomery neutrálny v porovnaní so súčasným stavom.

2.4 Pôda

Zberný dvora sa nachádza v lokalite, ktorá nie je súčasťou poľnohospodárskej pôdy. Obdobne ako pri vplyve na horninové prostredie a podzemnú vodu sa uplatňuje potenciálne riziko znečistenia v dôsledku havarijného úniku znečisťujúcich látok z obslužných mechanizmov.

2.5 Fauna a flóra

Nakoľko lokalita navrhovanej činnosti sa nachádza v blízkosti intenzívne využívaných plôch (orná pôda, ovocné sady), priemyselné plochy, navyše v rámci existujúceho areálu zberného dvora a priamo v lokalite sa nenachádzajú ekologicky významné biotopy, resp. lokality zaujímavé z hľadiska ochrany prírody, nepredpokladáme zánik ani negatívne dopady na biotopy fauny a flóry tak počas výstavby ako aj počas prevádzky objektu.

Vplyvy na faunu a flóru hodnoteného územia budú porovnateľné s vplyvmi, ktoré sú v súčasnosti na ploche už prítomné a sú spojené s existujúcou prevádzkou zberného dvora a vedľajšej kompostárne. Nakoľko si realizácia navrhovanej zmeny nevyžiada výrub drevín ani zásah do hodnotných biotopov s výskytom zriedkavých alebo ohrozených druhov fauny a flóry, nepredpokladá sa negatívne ovplyvnenie bioty územia.

2.6 Vplyvy na krajinu

Doplnením kategórie odpadov a pokračovanie zberu NO nedôjde k zmene funkcie lokality ako aj jej scenérie. Doterajšia spevnená plocha zberného dvora významne nezmení charakter areálu zberného dvora.

3 VPLYVY NA URBÁNNY KOMPLEX A VYUŽÍVANIE ZEME

Zmenou navrhovanej činnosti nedôjde k žiadnym obmedzeniam pre priemyselné areály, resp. služby, poľnohospodársku, lesnú produkciu. Pozitívne bude ovplyvnená infraštruktúra odpadového hospodárstva územia, čo má nepriamy pozitívny vplyv na dotknutý urbánny komplex zvozového regiónu mesta Myjava.

4 VPLYVY NA KULTÚRU A PAMIATKY

Zmena činnosti nebude mať vplyv na kultúru a pamiatky.

5 ÚDAJE O PREDPOKLADANÝCH VPLYVOCH NAVRHOVANEJ ČINNOSTI NA CHRÁNENÉ ÚZEMIA

Navrhovaná zmena, ktorá bude situovaná v rámci existujúceho areálu zberného dvora nezasahuje priamo do žiadnych veľkoplošných ani maloplošných chránených území v zmysle zákona č. 543/2002 Z.z. o ochrane prírody a krajiny. Rovnako územie nie je súčasťou sústavy európskych chránených území Natura 2000 ani sa nenachádza v ich blízkosti.

Záujmové územie sa nenachádza v chránenej vodohospodárskej oblasti ani v ochrannom pásme vodných zdrojov.

Biodiverzita lokality bola znížená už v minulosti poľnohospodárskou a lesohospodárskou činnosťou. Hodnotnejšie lokality podporujúce biodiverzitu sa nachádzajú v dostatočnej vzdialenosti od plochy navrhovanej zmeny mimo posudzovanej lokality. Chránené druhy živočíchov alebo rastlín na samotnej ploche výstavby zaznamenané neboli, v súčasnosti je táto plocha využívaná ako spevnená plocha v rámci prevádzky zberného dvora.

6 NAVRHOVANÉ OPATRENIA

Cieľom opatrení zahrnutých do kategórie technických je čo najväčšie zmiernenie, prípadne eliminácia negatívnych vplyvov výstavby a prevádzky na jednotlivé zložky životného prostredia, prostredníctvom dostupných a technicky realizovateľných postupov. V prípade predkladanej zmeny navrhovanej činnosti sa nebudú realizovať žiadne stavebné práce. Väčšina technických opatrení vyplýva zo štandardných potrieb zosúladenia danej činnosti s platnou legislatívou a sú zavedené už v súčasnej prevádzke.

Pre ďalšie pokračovanie prevádzky zberného dvora sa navrhujú tieto opatrenia:

- vykonávať pravidelnú kontrolu spevnenej manipulačnej plochy, aby nedochádzalo k úniku kvapalnej frakcie z odpadov do okolitého prostredia a následne do podzemných vôd,
- zabezpečiť, aby prepravované odpady boli zabezpečené proti znečisťovaniu dopravných trás. Prípadne znečistenie z komunikácii ihneď odstraňovať,
- Viesť evidenciu o odpadoch predpísaným spôsobom a poskytovať všetky údaje o prevádzke požadované legislatívou, príslušným orgánom štátnej správy,
- Vykonávať pravidelnú kontrolu technického stavu strojov a automobilov prevádzkovateľa za účelom zabezpečenia ich dobrého technického stavu počas prevádzky, vizuálne kontrolovať technický stav nákladných vozidiel privážajúcich odpad do areálu,
- Zabezpečiť primeranú čistotu dopravných prostriedkov vychádzajúcich na verejné komunikácie,
- Vykonávať pravidelné kontroly stavu množstva odpadov, pri naplnení kapacity zabezpečiť odvoz odpadov na ďalšie nakladanie,
- Pri nakladaní s NO dodržiavať povinnosti uvedené v zákone č. 79/2015 Z.z. o odpadoch a o zmene a doplnení niektorých zákonov v znení neskorších predpisov.

7 SUMÁRNE VYHODNOTENIE VPLYVOV NAVRHOVANEJ ZMENY

Vplyvy posudzovanej zmeny navrhovanej činnosti na životné prostredie, zdravie a socioekonomické prostredie možno na základe procesu EIA a posúdenia navrhovaného technického riešenia zosumarizovať nasledovne:

Z hľadiska predpokladaných negatívnych vplyvov (hluk, emisie) nie je predpoklad zmeny oproti súčasnému/posúdenému stavu.

Účelom navrhovanej zmeny je uplatnenie predpokladaných pozitívnych vplyvov:

- efektívne využitie existujúcej vybudovanej infraštruktúry,

- posilnenie infraštruktúry odpadového hospodárstva, splnením zákonnej požiadavky
- rozšírenie rozsahu druhov odpadov zberaných v areáli zberného dvora v Myjave

Záver

Navrhovateľ v procese posudzovania vplyvov a počas projektovej prípravy zabezpečil podklady pre vyhodnotenie predpokladaných vplyvov na životné prostredie, vrátanie zdravia obyvateľstva primerane k rozsahu a povahy navrhovanej zmeny činnosti, miesta vykonávania navrhovanej činnosti, najmä jeho únosného zaťaženia a ochrany poskytovanej podľa osobitných predpisov, významu očakávaných vplyvov na životné prostredie a zdravie obyvateľstva, súladu s územnoplánovacou dokumentáciou.

Na základe identifikovaných vplyvov hodnotených v oznámení sa nezistili také negatívne vplyvy, ktoré by v dôsledku realizovania navrhovanej činnosti významne ovplyvňovali kvalitu životného prostredia; nad rámec environmentálnych noriem ustanovených vo všeobecne záväzných právnych predpisoch na ochranu životného prostredia a verejného zdravia. Identifikované vplyvy zmeny navrhovanej činnosti sú environmentálne akceptovateľné. Zároveň je predpoklad, že realizácia navrhovanej činnosti bude mať pozitívne environmentálne vplyvy najmä v porovnaní so súčasným stavom.

Na základe uvedeného vyhodnotenia navrhujeme, aby bol proces posudzovania ukončený v štádiu zisťovacieho konania k oznámeniu o zmene bez ďalšieho posudzovania s určením záväzných podmienok pre povoľovacie konanie.

Zmena navrhovanej činnosti je v súlade s platným územným plánom mesta Myjava, areál je v danom území v prevádzke viac ako 10 rokov. Zmena navrhovanej činnosti je v súlade s Programom odpadového hospodárstva SR na rok 2021 – 2025.

V. VŠEOBECNE ZROZUMITEĽNÉ ZÁVEREČNÉ ZHRNUTIE

1 NÁZOV ZMENY NAVRHOVANEJ ČINNOSTI

Doplnenie druhov odpadov v zbernom dvore Myjava

2 ZÁKLADNÉ INFORMÁCIE O NAVRHOVANEJ ČINNOSTI

Zariadenie je v súčasnosti povolené a prevádzkované na základe platných súhlasov vydaných v zmysle zákona č. 79/2015 Z.z. o odpadoch.

Na zbernom dvore sa vykonávajú činnosti: zber vytriedených zložiek z komunálnych odpadov a drobných stavebných odpadov hlavne pre obyvateľov mesta Myjava a okolitých obcí. Súčasťou zberného dvora sú zariadenia na zhodnocovanie odpadov lisovaním a zariadenie na zhodnocovanie biologicky rozložiteľného odpadu metódou riadenej termofilnej fermentácie.

Areál zberného dvora ~~a~~ je napojený účelovou komunikáciou z cesty II/499. Celý areál je oplotený, uzamykateľný s kamerovým systémom, so vstupom z južnej strany. Areál je vybavený potrebnými manipulačnými plochami, vnútroareálovými komunikáciami, cestnou váhou, sociálnymi zariadeniami a napojením na infraštruktúrou – vodovod, kanalizácia, elektrická energia.

Odpad je po vstupnej kontrole a evidencii ukladaný a roztriedený podľa druhu na určené miesto do kontajnerov, prípadne voľne na vyhradenom mieste v zmysle prevádzkového poriadku zberného dvora.

Charakteristika zariadenia/činnosti v zmysle vykonávaných činností podľa prílohy č. 1 zákona č. 79/2015 Z. z. o odpadoch:

Zariadenie na zber odpadov – zberný dvor:

- R12 Úprava odpadov určených na spracovanie niektorou z činností R1 až R11
- D14 Uloženie do ďalších obalov pred použitím niektorej z činností D1 až D13.

Navrhovaná zmena

1. Doplnenie druhov odpadov:

Pre zariadenie na zmenšovanie objemu a zberu odpadu – zberného dvora je na základe prevádzkových skúseností potrebné doplniť do povolenia na zber druh odpadu, kategórie ostatný:

20 01 04 obaly z kovu

20 01 40 kovy

vrátane podskupín:
20 01 40 01 meď, bronz, mosadz
20 01 40 02 hliník
20 01 40 03 olovo
20 01 40 04 zinok
20 01 40 05 železo a oceľ
20 01 40 06 cín
20 01 40 07 zmiešané kov

Kapacita zberu a zhromažďovania pri odpadoch z kovov bude predstavovať 50 ton/rok.

2. Pokračovanie činnosti prevádzkovania zariadenia na zber nebezpečných odpadov

Predmetnom navrhovanej zmeny je zosúladenie zoznamu druhov odpadov v platnom súhlase na zber odpadov, vrátane nebezpečných, s predmetom zisťovacieho konania z roku 2006, ako aj množstva odpadov na zber nebezpečných odpadov a to v súhrnom množstve 100 ton/rok. Spôsob

prevádzkovania zberu a skladovania nebezpečných odpadov, ako aj odpadov kategórie „O“ (nie nebezpečné odpady), zostane rovnaký.

Zber vymenovaných druhov odpadov sa vykonáva aj v súčasnej dobe, avšak v čase vydania nového povolenia je potrebné, aby táto činnosť zberu pre doplnené druhy odpadov bola posúdená v zmysle zákona NR SR č.24/2006 Z.z..

Navýšenie kapacity nevyžaduje rozšírenie skladových priestorov, bude to riešené zvýšením frekvencie vývozov odpadov na ďalšie nakladanie s odpadmi ; ich zhodnotenie alebo zneškodnenie. Jedná sa o nasledovné druhy odpadu kategórie N (zelenou farbou sú odpady, ktoré neboli súčasťou zisťovacieho konania z roku 2006, ale sú uvedené v platnom súhlase):

Katalógové číslo	**Názov odpadu**
06 04 04	odpady obsahujúce ortuť
08 01 11	odpadové farby a laky obsahujúce organické rozpúšťadlá alebo iné nebezpečné látky
08 01 17	odpady z odstraňovania farby alebo laku obsahujúce organické rozpúšťadlá alebo iné nebezpečné látky
08 03 12	odpadová tlačiarenská farba obsahujúca nebezpečné látky
08 03 17	odpadový toner do tlačiarne obsahujúci nebezpečné látky
08 04 09	odpadové lepidlá a tesniace materiály obsahujúce organické rozpúšťadlá alebo iné nebezpečné látky
08 04 11	kaly z lepidiel a tesniacich materiálov obsahujúce organické rozpúšťadlá alebo iné nebezpečné látky
12 01 10	syntetické rezné oleje
12 01 14	kaly z obrábania obsahujúce nebezpečné látky
12 01 20	použité brúsne nástroje a brúsne materiály obsahujúce nebezpečné látky
13 01 10	nechlórované minerálne hydraulické oleje
13 02 05	nechlórované minerálne motorové, prevodové a mazacie oleje
13 02 06	syntetické motorové, prevodové a mazacie oleje
13 02 08	iné motorové, prevodové a mazacie oleje
14 06 03	iné rozpúšťadlá a zmesi rozpúšťadiel
15 01 10	obaly obsahujúce zvyšky nebezpečných látok alebo kontaminované nebezpečnými látkami
15 01 11	kovové obaly obsahujúce nebezpečný tuhý pórovitý základný materiál (napríklad azbest) vrátane prázdnych tlakových nádob
15 02 02	absorbenty, filtračné materiály vrátane olejových filtrov inak nešpecifikovaných, handry na čistenie, ochranné odevy kontaminované nebezpečnými látkami
16 01 07	olejové filtre
16 01 13	brzdové kvapaliny
16 01 14	nemrznúce kvapaliny obsahujúce nebezpečné látky
16 02 11	vyradené zariadenia obsahujúce chlórfluórované uhľovodíky, HCFC, HFC
16 02 12	vyradené zariadenia obsahujúce voľný azbest
16 02 13	vyradené zariadenia obsahujúce nebezpečné časti*) iné ako uvedené v 16 02 09 až 16 02 12
16 06 01	olovené batérie
16 06 02	niklovo-kadmiové batérie
17 03 01	bitúmenové zmesi obsahujúce uhoľný decht
17 05 03	zemina a kamenivo obsahujúce nebezpečné látky
19 08 10	zmesi tukov a olejov z odlučovačov oleja z vody iné ako uvedené v 19 08 09
20 01 05	obaly obsahujúce zvyšky nebezpečných látok alebo kontaminované nebezpečnými látkami vrátane prázdnych tlakových nádob
20 01 13	rozpúšťadlá
20 01 14	kyseliny
20 01 15	zásady
20 01 19	pesticídy
20 01 21	žiarivky a iný odpad obsahujúci ortuť

Katalógové číslo	Názov odpadu
20 01 23	vyradené zariadenia obsahujúce chlórfluórované uhľovodíky
20 01 26	oleje a tuky iné ako uvedené v 20 01 25
20 01 27	farby, tlačiarenské farby, lepidlá a živice obsahujúce nebezpečné látky
20 01 33	batérie a akumulátory uvedené v 16 06 01, 16 06 02, alebo 16 06 03 a netriedené batérie a akumulátory obsahujúce tieto batérie
20 01 35	vyradené elektrické a elektronické zariadenia iné ako uvedené v 20 01 21 a 20 01 23, obsahujúce nebezpečné časti *)
20 01 37	drevo obsahujúce nebezpečné látky

Vyššie uvedené zmeny navrhovanej činnosti sú riešené v existujúcej prevádzke zberného dvora v Myjave, ktorého prevádzkovateľom je spoločnosť BRANTNER Slovakia s.r.o. Na zmenu navrhovanej činnosti nie je potrebné rozšírenie existujúcich plôch. Zmena navrhovanej činnosti nezasahuje do žiadnych chránených území, ani do ich ochranných pásiem a nevyžaduje si výrub drevín. Dopravné napojenie zostane zachované, rovnako aj napojenie na jednotlivé inžinierske siete.

Zmeny majú prakticky administratívny charakter (doplnenie druhov odpadov) a pokračovanie zberu NO, nakoľko vydaný súhlas v zmysle zákona č. 79/2015 Z.z. o odpadoch je platný do 29.12. 2025.

Pre vydanie nového súhlasu je potrebné vykonať zisťovacie konanie, nakoľko zber nebezpečného odpadu hoci bol súčasťou zisťovacieho konania z roku 2006, ale nebol vo vtedy platnom znení zákona č. 24/2006 Z.z. zaradený do samostatnej položky.

3 ÚZEMIE DOTKNUTÉ ZMENAMI ČINNOSTI

Navrhovaná zmena činnosti bude realizovaná na pozemkoch, ktoré tvoria areál súčasného zberného dvora v Myjave.

4 ÚZEMNÉ PODMIENKY

Zmena navrhovanej činnosti sa nachádza v areáli zberného dvora v južnej časti mesta Myjava v zóne ľahkej výroby a veľkoobchodu. Dopravne je areál napojený účelovou komunikáciou z cesty II/499. Areál je umiestnený vo svahovitom teréne, najbližšie objekty bývania sa nachádzajú cca 300 m východne na Tehelnej ulici, kde sa nachádza o.i. aj detský domov.

Podľa geomorfologického členenia Slovenska (Mazúr a Lukniš, 1986 in Atlas krajiny SR, 2002) patrí predmetné územie do Alpsko-himalájskej sústavy – podsústavy Karpát – provincie Západných Karpát – subprovincie Vonkajších Západných Karpát – oblasti Slovensko-moravských Karpát a celku Myjavskej pahorkatiny.

Na základe regionálneho geologického členenia Slovenska (Vass et al., 1988) patrí riešené územie do oblasti flyšového pásma (jednotka I. rádu), podoblasti magurského flyšu (jednotka II. rádu) a do bielokarpatského flyšu (jednotka III. rádu). Predmetné územie je súčasťou Geologickej mapy Bielych Karpát (južnej časti) a Myjavskej pahorkatiny (Potfaj, Teťák et al., 2014) a jej Vysvetliviek (Potfaj, Teťák et al., 2015).

Podľa členenia Slovenska na klimatické oblasti (Lapin et al., 2002 in Atlas krajiny SR, 2002) patrí hodnotené územie do teplej oblasti, ktorá je charakterizovaná s priemerne 50 a viac letných dní za rok, s denným maximom teploty vzduchu ≥ 25 °C. Dotknuté územie patrí do okrsku s označením T6, ktorý je definovaný ako teplý, mierne vlhký, s miernou zimou.

Najvýznamnejším vodným tokom v širšom území dotknutého územia je rieka Myjava. Pramení na rozhraní Bielych Karpát a Myjavskej pahorkatiny, západne od osady Zimovci, v nadmorskej výške približne 460 m n. m. Od prameňa tečie smerom na juhovýchod. Cca 100 m východne tečie bezmenný ľavostranný prítok rieky Myjava, ktorá je v priemyselnej zóne zatrubnený.

V súlade s hydrogeologickou rajonizáciou Slovenska (Malík, Švasta, 2002 in Atlas krajiny SR, 2002) sa predmetné územie nachádza v hydrogeologickom rajóne PM 043 „Paleogén a mezozoikum bradlového pásma západnej časti Bielych Karpát“ s prevládajúcim typom puklinovej priepustnosti.
Na riešenom území nebol zistený výskyt vzácnych, ohrozených či chránených druhov rastlín ani ich biotopov. Na dotknutom území má zastúpenie synatropná vegetácia – rastlinné spoločenstvá, ktoré sú vo vyššej miere ovplyvňované činnosťou človeka. V širšom okolí majú výrazné zastúpenie plochy nelesnej a krovinnej vegetácie formujúcej sa pozdĺž okrajoch polí, poľných ciest a menších potokov.

Podľa zoogeografického členenia suchozemského (terestrického) biocyklu patrí dotknutá oblasť do podkarpatského úseku a do provincie listnatých lesov (Jedlička et al., 2002 in Atlas krajiny SR, 2002).

Podľa zoogeografického členenia sladkovodného (limnického) biocyklu patrí dotknutá oblasť do pontokaspickej provincie, podunajského okresu a do západoslovenskej časti (Hensel et al., 2002 in Atlas krajiny SR, 2002).

Priamo do riešeného územia nezasahuje žiadne chránené územie, resp. ochranné pásmo prvkov národnej príp. európskej sústavy chránených území. V zmysle zákona č. 543/2002 Z.z. o ochrane prírody a krajiny v platnom znení tu platí I. stupeň ochrany. V dosahu sa nenachádzajú ani územia vymedzené v rámci sústavy NATURA 2000.

5 SUMARIZÁCIA VPLYVOV ZMENY ČINNOSTI NA ŽIVOTNÉ PROSTREDIE A OPATRENÍ NA ICH ZMIERNENIE

5.1 Vplyvy navrhovaných zmien a ich porovnanie so súčasným stavom

Vplyvy posudzovanej zmeny sú z hľadiska nárokov na vstupy a výstupy veľmi podobné až identické ako v súčasnosti:

- dopravná intenzita je závislá od tvorby odpadov v zvozom regióne, závisí od trendu triedenia odpadov a rozvoja kapacít zariadení v regióne na zhodnocovanie vytriedených zložiek odpadov;
- riziká pri zbere a nakladaní s nebezpečnými odpadmi; tieto sú zo strany navrhovateľa eliminované dlhodobými skúsenosťami a dodržiavaním povinností, ktoré vyplývajú zo zákona o odpadoch a súvisiacich vykonávacích predpisov.

Zmeny vplyvov na povrchové a podzemné vody, horninové prostredie a pôdu sa nepredpokladajú. Navrhovateľ má riešenú havarijnú pripravenosť pri skladovaní a zaobchádzaní s chemickými látkami a zmesami, ktoré sú zároveň znečisťujúcimi látkami podľa zákona o vodách a kvapalnými odpadmi podľa zákona o odpadoch.

Havarijná pripravenosť je riešená v dokumentoch „Havarijný plán“ podľa zákona o vodách a v dokumente „Opatrenia pre prípad havárie pri skladovaní a zaobchádzaní s nebezpečnými odpadmi“, s ktorými sú pracovníci prevádzky pravidelne oboznamovaní.

Zmeny vplyvov na prvky ochrany prírody a chránené územia vzhľadom na lokalizáciu plánovanej zmeny neboli identifikované. Rovnako nebudú ovplyvnené ostatné zložky životného a urbánneho prostredia.

5.2 Synergické a kumulatívne vplyvy

Celá lokalita je určená a prevádzkovaná pre funkciu služieb odpadového hospodárstva – zber a zhodnocovanie odpadu a súvisiacich činností, navrhovaná zmena je doplnením súvisiacej činnosti k primárnej funkcii areálu.

Identifikované vplyvy zmeny činnosti predstavujú v podstate pokračovanie jestvujúcich vplyvov, preto z hľadiska kumulatívneho vplyvu sa predpokladá pokračovanie stavu z jestvujúcej prevádzky.

Celé územie sa nachádza v 1. stupni ochrany podľa zákona č. 543/2002 Z.z. o ochrane prírody a krajiny. Ku kumulatívnemu vplyvu na prvky ochrany prírody nedochádza. nakoľko súčasná prevádzka sa stala súčasťou širšieho územia a fauna a flóra bola postupne adaptovaná na zmenené podmienky.

VI. PRÍLOHY

1 INFORMÁCIA O POSÚDENÍ ČINNOSTI PODĽA ZÁKONA

Doplnenie druhov odpadov prevádzky zberného dvora je zmenou existujúcej, povolenej navrhovanej činnosti, posúdenej v r. 2006 v zmysle vtedy platnom znení zákona č. 24/2006 Z.z. o posudzovaní vplyvov na ŽP s vydaným rozhodnutím:

- Rozhodnutie zo zisťovacieho konania č. OÚŽP/2006/02021 zo dňa 27.10. 2006, „MYJAVA zberový dvor odpadového hospodárstva“ (navrhovateľ BRANTNER Slovakia s.r.o.)

Pôvodný zámer „MYJAVA zberový dvor odpadového hospodárstva“ bol zaradený v zmysle vtedy platnej verzie prílohy č. 8 zákona č. 24/2006 Z.z. o posudzovaní vplyvov na ŽP nasledovne:

- kapitoly 9. Infraštruktúra, pol. 8. Skladovanie odpadov zo železných kovov a z neželezných kovov a starých vozidiel bez limitu – časť B – zisťovacie konanie (zber kovových odpadov z domácností)

Zber nebezpečných odpadov, ktorý bol súčasťou pôvodného zámeru, nebol vo vtedy platnej verzii zákona č. 24/2006 Z.z. samostatne kategorizovaný.

2 MAPY ŠIRŠÍCH VZŤAHOV S OZNAČENÍM UMIESTNENIA ZMENY NAVRHOVANEJ ČINNOSTI V DANEJ OBCI A VO VZŤAHU K OKOLITEJ ZÁSTAVBE

Prehľadná situácia (je súčasťou kapitoly III.1)

3 DOKUMENTÁCIA K ZMENE NAVRHOVANEJ ČINNOSTI

Zmena navrhovanej činnosti si nevyžaduje stavebné povolenie, jedná v podstate o administratívne zmeny, ktoré súvisia s legislatívnym zosúladením zákona č. 24/2006 Z.z. a povinností vyplývajúcich zo zákona č. 79/2015 Z.z. o odpadoch.

VII. MIESTO A DÁTUM VYPRACOVANIA OZNÁMENIA

V Žiline, 09.10.2024

VIII. SPRACOVATEĽ OZNÁMENIA

ENVICONSULT spol. s r.o.

Obežná 7, 010 08 Žilina

Tel.: 041-7632461

E-mail: ec@enviconsult.sk

www.enviconsult.sk

Koordinátor úlohy:

Ing. Mariana Kohútová

Spolupracujúci:

Mgr. Peter Hujo

Mgr. Juraj Nechaj

IX. PODPIS OPRÁVNENÉHO ZÁSTUPCU NAVRHOVATEĽA

.....	.....
Ing. Tibor Papp konateľ spoločnosti	Ing. Ida Herna konateľ spoločnosti