PREHĽADNÝ VÝKRES – EXISTUJÚCI STAV

PÔDORYS 1:100

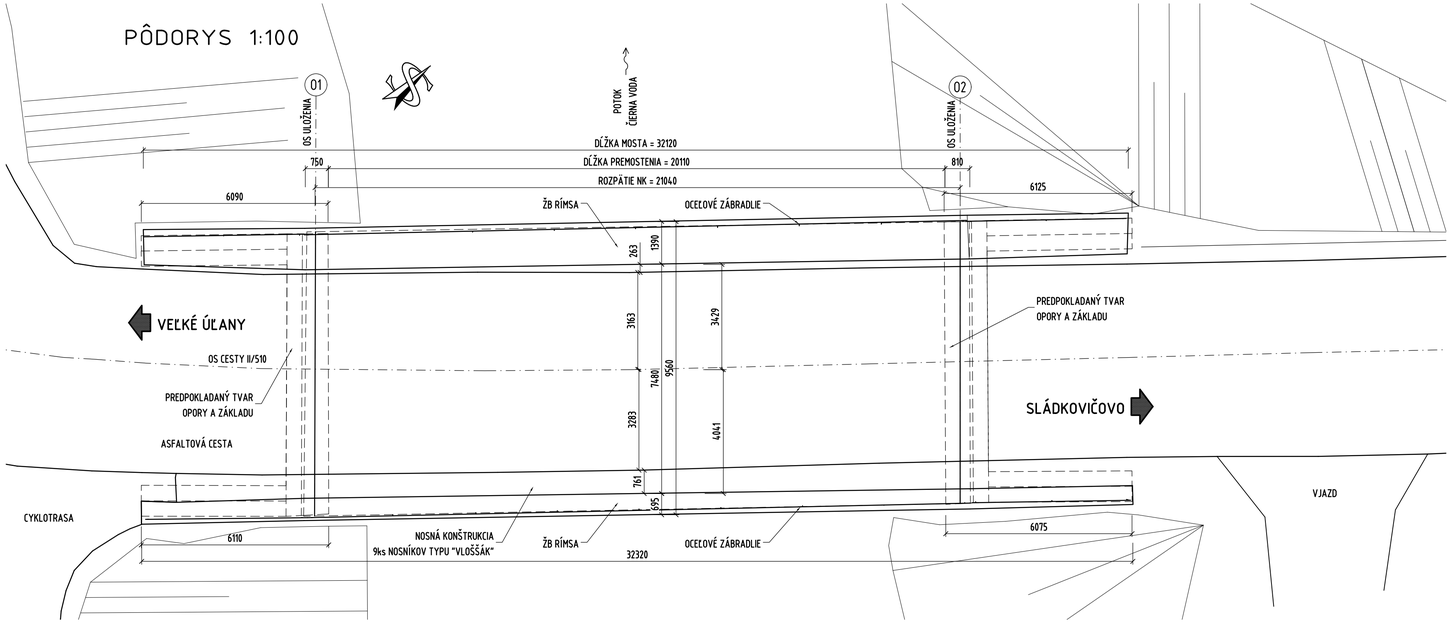

POZNÁMKY:

- TVAR A ROZMERY SPODNEJ STAVBY (OPORA, ZÁKLADY, KRÍDLA) JE PREDPOKLADANÝ.
- EXISTUJÚCI STAV BOL SKRESLENÝ NA ZÁKLADE GEODETICKÉHO ZAMERANIA A MOSTNÉHO LISTU, ZHOTOVITEĽ JE POVINNÝ SI TIETO ÚDAJE OVERIŤ PRE REALIZÁCIOU NA STAVBE.
- PRI REALIZÁCII JE NUTNÉ REŠPEKTOVAŤ OCHRANNÉ PÁSMA INŽINIERSKÝCH SIETÍ. V MIESTACH PREDPOKLADANÉHO KONTAKTU S PODZEMNÝM VEDENÍM IS JE NUTNÉ POSTUPOVAŤ PODĽA NARIADENÍ SPRÁVCU IS.
- VEDENIE VŠETKÝCH IS JE POTREBNÉ PRED ZAHÁJENÍM REALIZÁCIE VYTÝČIŤ.
- PRÁCE V BLÍZKOSTI IS BUDÚ VYKONÁVANÉ RUČNÝM NÁRADÍM BEZ POUŽITIA ŤAŽKÝCH MECHANIZMOV, TAKISTO JE POTREBNÉ DBAŤ NA OCHRANU VZDUŠNÉHO VEDENIA V PRIESTORE STAVBY PRI PREJAZDE MECHANIZMAMI.
- ZHOTOVITEĽ JE POVINNÝ SI PRED REALIZÁCIOU OVERIŤ VÝSKYT INŽINIERSKÝCH SIETÍ.
- REKONŠTRUKCIA MOSTA SA PREDPOKLADÁ POČAS ÚPLNEJ UZÁVERY DOPRAVY NA MOSTE.
- POČAS ODSTRAŇOVANIA NOSNEJ KONŠTRUKCIE JE POTREBNÉ VYBUDOVAŤ DOČASNÚ PODPERNÚ KONŠTRUKCIU NAKOĽKO SÚ NOSNÍKY ZOPÄTÉ PRIEČNÝM PREDPÄTÍM, V PRÍPADE JEHO POŠKODENIA HROZÍ NÁHLY KOLAPS CELEJ NOSNEJ KONŠTRUKCIE!

POZDĹŽNY REZ 1:100

REZ NIVELETOU CESTY

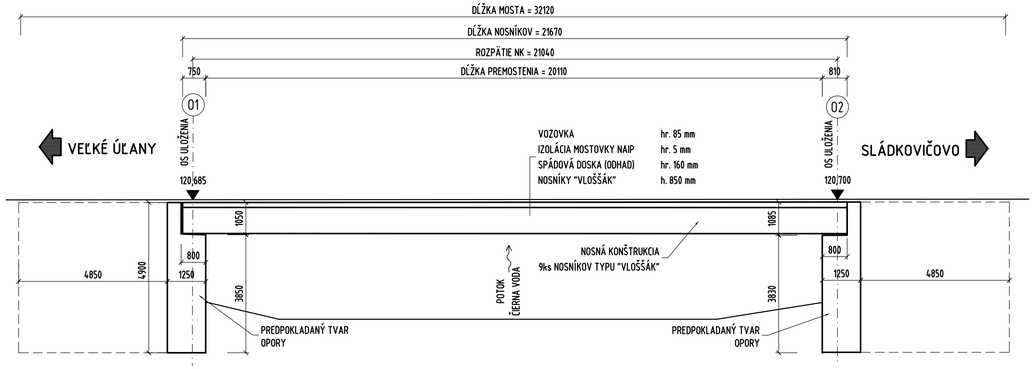

VZOROVÝ PRIEČNY REZ 1:50

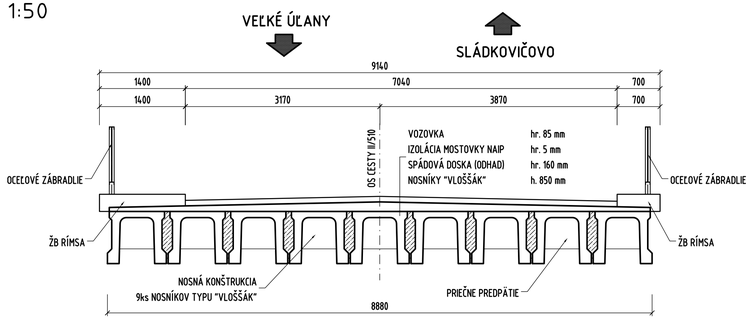

OKRES: GALANTA
KRAJ: TRNAVSKÝ
KATASTRÁLNE ÚZEMIE: VEĽKÉ ÚĽANY

STAVBA:

Rekonštrukcia M392, Most cez potok Čierna Voda za obcou Veľké Úľany

ZHOTOVITEĽ: SÚC TTSK, Bulharská 39, 918 53 Trnava	vypracoval	ING. M. KOHÚT		dátum	09/2022
	zodp. projektant	ING. M. KRAJČÍ		stupeň	ZPD
				mierka	1:100;50
	objekt: **201-00**	**M392, MOST CEZ POTOK ČIERNA VODA ZA OBCOU VEĽKÉ ÚĽANY**		č.prílohy: 3.	paré :
	príloha: PREHĽADNÝ VÝKRES - EXISTUJÚCI STAV				