Príloha č. 1

Celková situácia 1 : 50 000

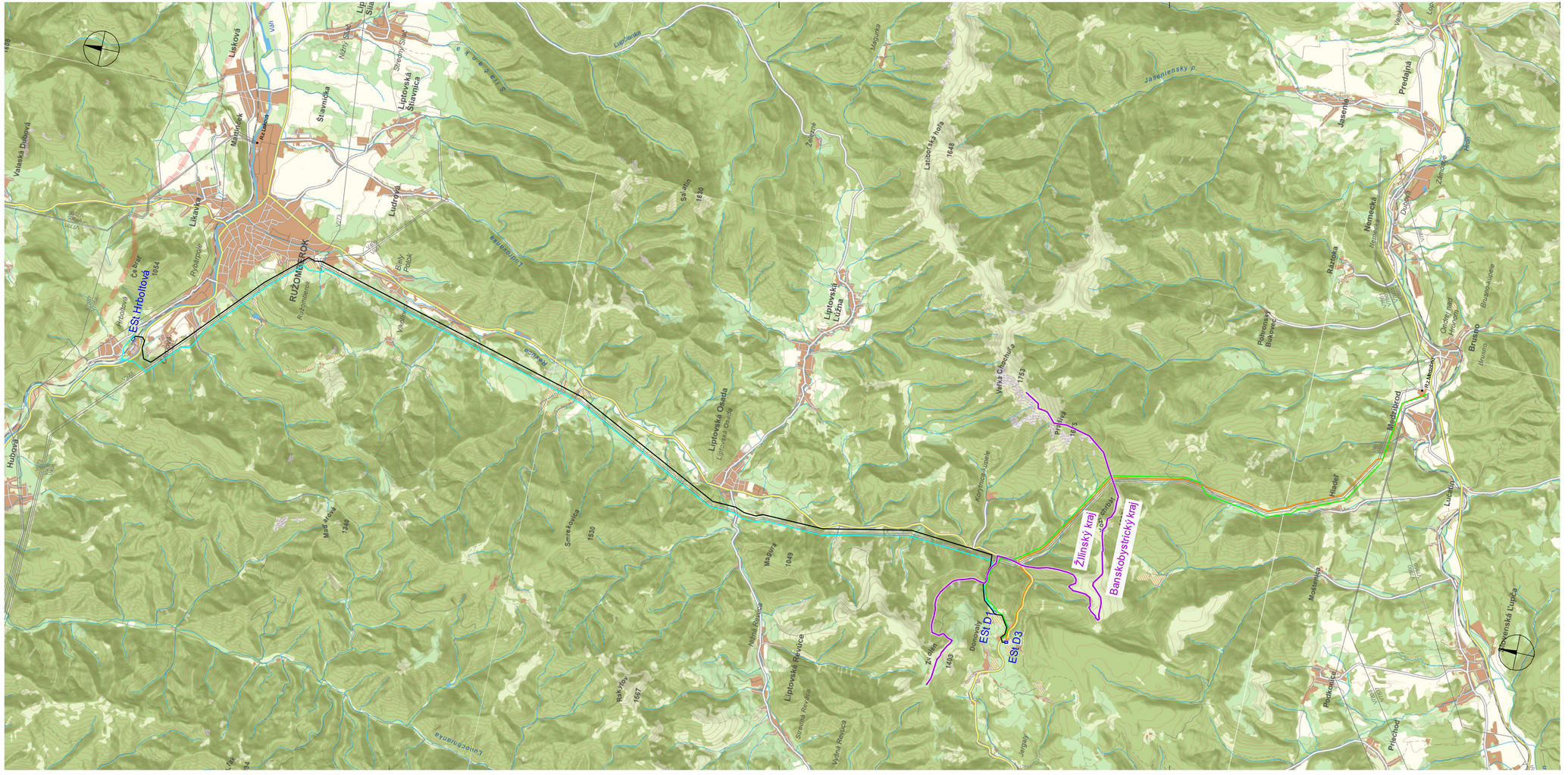

ÚZEMNÁ PÔSOBNOSŤ

Celková predpokladaná dĺžka trasy vedenia 110kV	45 km (100%)
Dĺžka vedenia na území Žilinského kraja	31 km (69%)
Dĺžka vedenia na území Banskobystrického kraja	14 km (31%)

LEGENDA

- Nové vedenia 110kV variant T2
- Nové vedenia 110kV variant T3
- Nové vedenia 110kV variant T6
- Nové vedenia 110kV variant T7
- Existujúce vedenie 110kV (SSD), 400kV a 220kV (SEPS)
- ESt D1 Nová elektrická stanica ESt 110/22kV

REV.:	POPIS ZMENY:	MENO:	PODPIS:	DÁTUM:	SADA:

EGEM, s.r.o.
Lamačská cesta 3, 841 04 Bratislava
tel.: +421 444 300 200
www.egem.sk

MERÍTKO 1:50 000	SCHVÁLIL:	ING. HALÁN	STUPEŇ: štúdia	DÁTUM: 05.2024
	KONTROLOVAL:	ING. DOMAGALA	POČET A4:	LIST:
	VYPRACOVAL:	ING. ŠAMAŠ	ČÍSLO ZÁKAZKY:	60087
			POR. ČÍSLO:	02

NÁZOV: DONOVALY – Štúdia realizovateľnosti 110 kV prívodných vedení a novej ES 110/22 kV pre oblasť Donovaly

Celková situácia stavby

z.k.

ARCHÍV AIP:

3EGE 37816

Príloha č. 2

Situačné mapy T2, T3, T3, T6 a T7

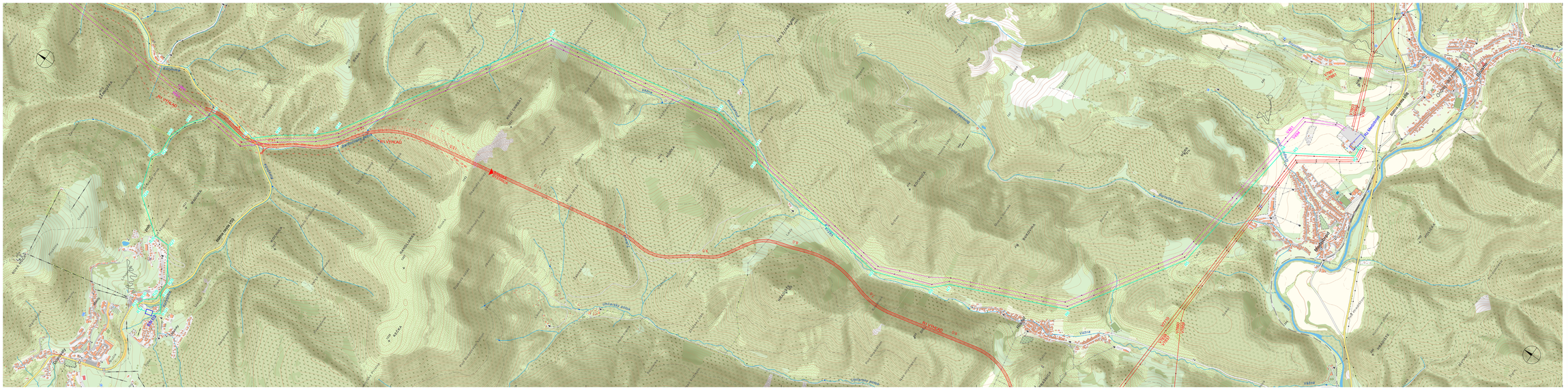

REV.	POPIS ZMENY:	MENO:	PODPIS:	DÁTUM:	ŽIADA:

EGEM	EGEM, s.r.o. Lamačská cesta 3, 841 04 Bratislava		tel.: +421 444 392 200 www.egem.sk	PSE	PSE, a.s. Mlynské nivy 59 Bratislava 27
MERITKO 1:10 000	SCHVÁLIL:	ING. HALAN		STUPEŇ: štúdia	DÁTUM: 05.2024
	KONTROLOVAL:	ING. DOMÁCALA		POČET A4: 18	LIST: 1/1
	VYPRACOVAL:	ING. ŠAMAŠ		ČÍSLO ZÁKAZKY:	60087
				POR. ČÍSLO:	14

NÁZOV DONOVUTY - Štúdia realizovateľnosti 110kV prívodných vedení a novej ES 110/22 kV pre oblasť Donovaly

Situačná mapa trasa T3

zk.1

ARCHÍV ARP:

2EGE 12337

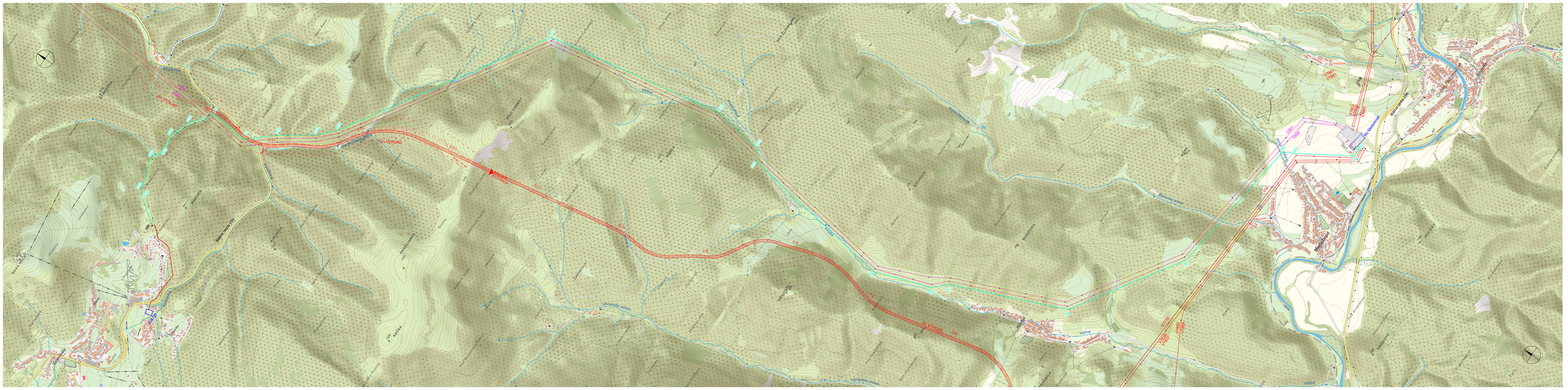
Nová ES 110/22 kV
Nové vedenie 110 kV
Nové vedenie 400 kV
Existujúce vedenie 400 kV
Existujúce vedenie 220 kV
Existujúce vedenie 110 kV
Nové vedenie 110 kV
Existujúce vedenie 110

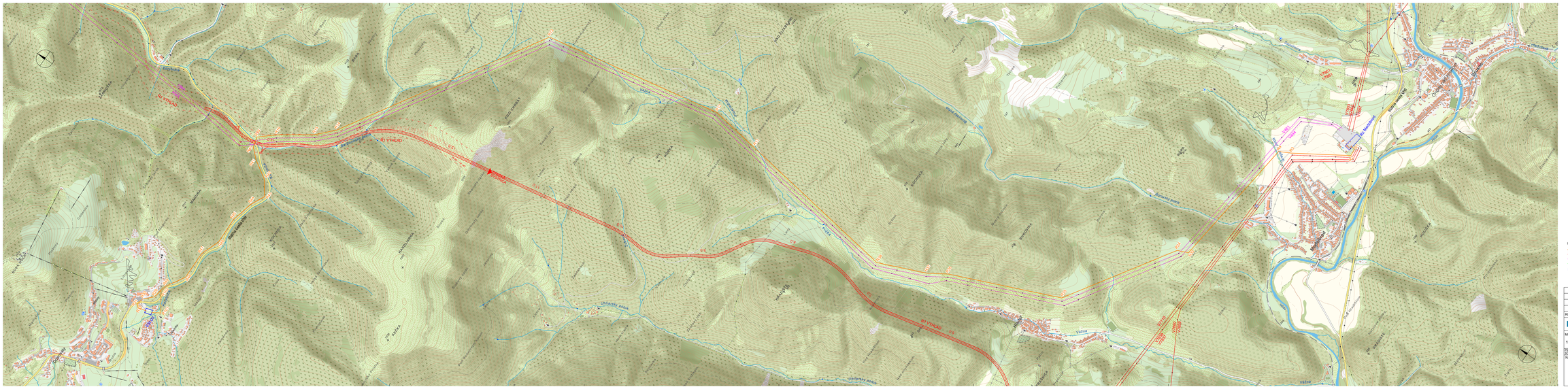
K) VYHLÁD
K) VYHLÁD
K) VYHLÁD

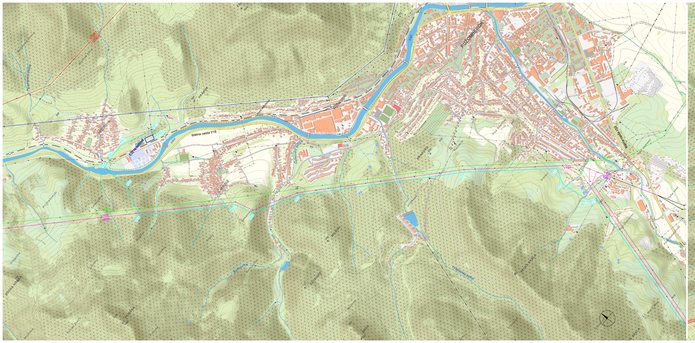

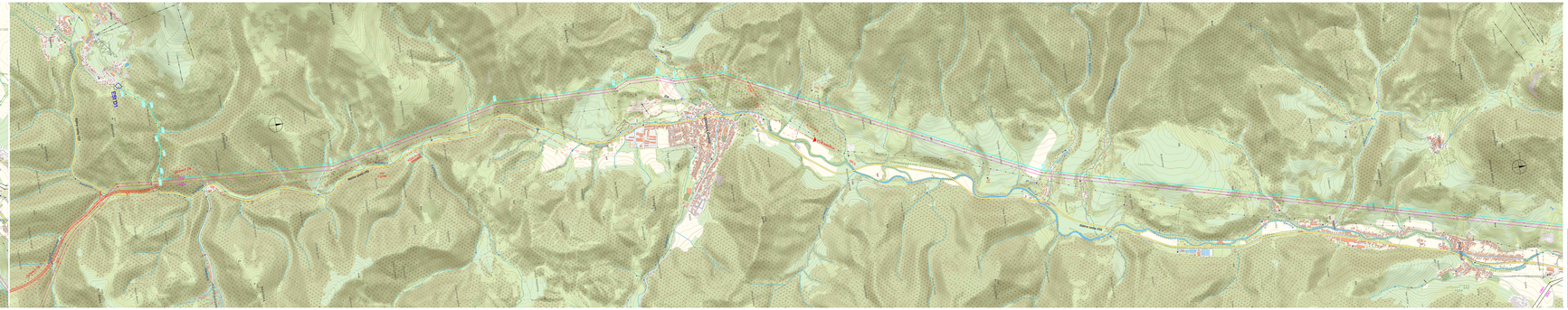

LEGENDA

- Nová cesta I/18 v úseku Tč
- Existujúca cesta I/18 (ZSPD)
- Existujúca cesta I/18 (ZSPD)
- Nová železnica úsekov Tč

REV.	POPIS ZMIENY	DÁTUM	PODPIS

EGEM	EGEM, s.r.o.	tel: +421 905 381 000			
	Nám. Ľ. Štúra 1, 811 01 Bratislava	www.egem.sk			
HLAVNÝ INŽINIER PROJEKTU					

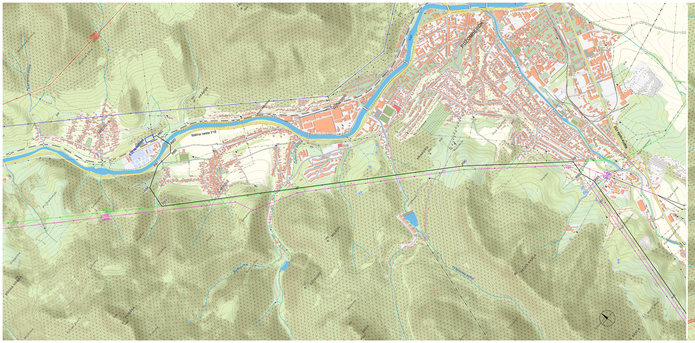

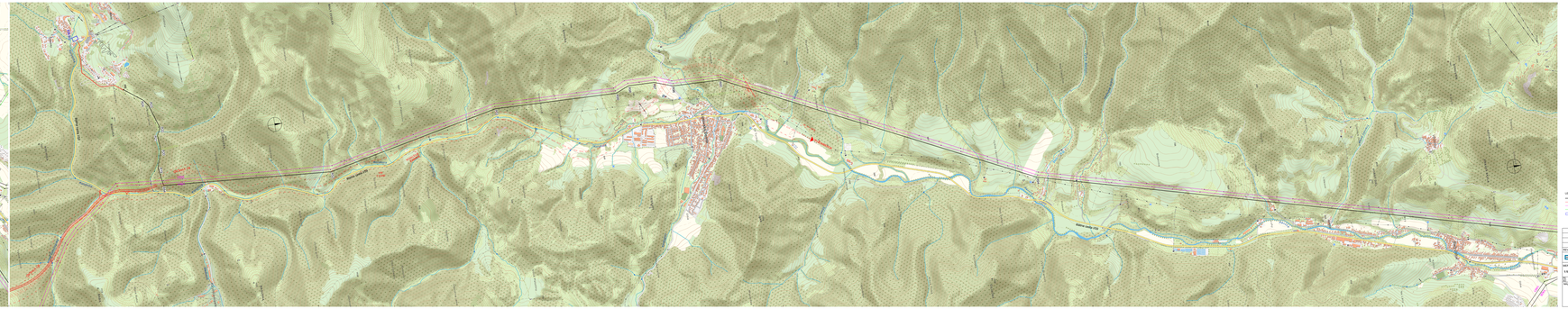

LEGENDA

- Hranica katastra 170541 Lehota-Tr
- Hranica katastra 170541 Lehota
- Hranica katastra 170541 (EKPO)
- Hranica katastra 170541 (EKPO)
- Nová železnica stanica EVI 7702254

REV.	POPIS ZMIENY	DÁTUM	PODPIS

EGEM

EGEM, a.s.
Mlynské nivy 44, 821 09 Bratislava
tel.: +421 905 581 581
www.egem.sk

HLAVNÝ INŽINIER PROJEKTU	Ing. Peter Kuzma		
ZODPOVEDNÝ PROJEKTANT	Ing. Peter Kuzma	PEČIATKA, PODPIS	
ČLEN TÍMU	Ing. Peter Kuzma		
ČLEN TÍMU	Ing. Peter Kuzma		
ČLEN TÍMU	Ing. Peter Kuzma		

STAVEBNÝ OBJEKT	SO 01	MIERKA	1:10 000
ČÍSLO ZMIENKY		FORMÁT	A0/1
POČET LISTOV	1	POČET PRÍLOH	0

OBCHODNÉ MENO A SÍDLO OBSTARÁVATEĽA
Železničná spoločnosť Slovensko, a.s.
Klemensova 8, 813 61 Bratislava

NÁZOV STAVBY
Nové železničné stanice EVI 7702254 a EVI 7702255 na úseku Trenčín - Púchov

NÁZOV VÝKRESU
Situačná mapa trasa T7

ČÍSLO VÝKRESU
2EGE 12347

Príloha č. 3

Identifikácia vplyvu plánovaného projektu „VVN Donovaly“ na sústavu NATURA 2000

Identifikácia vplyvu plánovaného projektu “VVN Donovaly” na sústavu Natura 2000

Štúdia realizovateľnosti 110kV prívodných vedení a novej elektrickej stanice 110/22 kV pre oblasť Donovaly



GEobotany
ALL ABOUT NATURE

Mgr. Mária Šibíková PhD.
RNDr. Jozef Šibík PhD.
Mgr. Mário Duchoň
Mgr. Ján Kaľavský
Mgr. Samuel Pačenovský PhD.
RNDr. Michal Baláž PhD.
Geobotany s.r.o.

Spracované pre: p4e s.r.o.
7. 2. 2024

Obsah

1	Úvod	3
2	Vyhodnotenie podkladov pre identifikáciu vplyvov	4
2.1	Dokumentácia k projektu	4
2.2	Informácie o územiach Natura 2000	4
3	Metodika	14
4	Informácie o projekte	16
5	Identifikácia dotknutých území sústavy Natura 2000	23
5.1	Druhy a biotopy európskeho významu, ktoré sú predmetom ochrany v ÚEV	26
5.2	Biotopy európskeho významu nachádzajúce sa mimo UEV	37
6	Výsledky monitoringu	38
6.1	Biotopy	38
6.2	Druhy Európskeho a národného významu	45
7	Vyhodnotenie vplyvov na biotopy a druhy európskeho a národného významu	52
8	Záverečné odporúčania	59

1 ÚVOD

Pre identifikáciu a zhodnotenie vplyvu navrhovanej činnosti je potrebné mať k dispozícii dostatok kvalitných údajov o druhoch a biotopoch, ktoré sú predmetmi ochrany v dotknutých územiach sústavy Natura 2000. Rovnako podstatné sú podrobné podklady o pláne alebo projekte, aby ho bolo možné čo najpresnejšie lokalizovať, identifikovať všetky vplyvy a stanoviť prípadné straty alebo poškodenie biotopov alebo druhov. To vyžaduje úzku spoluprácu a konzultácie s odbornou organizáciou ochrany prírody, s odborníkmi (špecialistami), ale i s obstarávateľom plánu alebo navrhovateľom projektu prípadne so spracovateľmi projektovej dokumentácie. Posúdenie zahŕňa najmä získavanie existujúcich údajov, doplnenie chýbajúcich informácií terénnymi prieskumami a konzultácie s odborníkmi. Na základe získaných informácií sa hodnotí vplyv na integritu územia sústavy Natura 2000 z hľadiska cieľov jeho ochrany. Súčasťou primeraného posúdenia je vždy vyhodnotenie kumulatívnych vplyvov a ak je to vhodné, aj navrhnutie zmierňujúcich opatrení.

Riešené územie sa nachádza v oblasti medzi obcami Hrboltová a Donovaly a Donovaly - Medzibrod. Navrhovanou činnosťou je výstavba nového elektrického vedenia ktoré bude situované čiastočne v trase už existujúceho 22 kV vedenia a čiastočne bude vedené novým priesekom rozširujúcim existujúci. Súčasťou projektu je tiež výstavba novej rozvodne.

Prenosové vedenia by mali byť, pokiaľ je to možné, vedené tak, aby sa vyhýbali citlivým oblastiam, kde môže byť vysoká koncentrovanosť ohrozených vtákov, napríklad v blízkosti mokradí, ktoré môžu vtáky priťahovať, a v rámci migračných vtáčích koridorov. Toto je kritérium vychádzajúce z včasného plánovania. Mali by sa však zvážiť ďalšie hľadiská, ak sú k dispozícii podrobnejšie informácie o prítomnosti a pohybe ohrozených druhov vtákov (IUCN 2021).

Cieľom predkladanej štúdie je vyhodnotiť potenciálny vplyv navrhovanej činnosti na sústavu Natura 2000 a chránené územia národného významu.



Obr. 1. Pohľad na záujmové územie - Donovaly

2 VYHODNOTENIE PODKLADOV PRE IDENTIFIKÁCIU MOŽNÝCH VPLYVOV NA SÚSTAVU NATURA 2000

2.1 DOKUMENTÁCIA K PROJEKTU

Ako východzí podklad pre stanovenie rozsahu vplyvov na existujúce prvky prírodného prostredia v lokalite boli použité informácie z projektovej dokumentácie vypracovanej firmou p4e pre účely štúdie uskutočniteľnosti projektu (p4e s.r.o. Verzia), ďalej len „projektová dokumentácia".

2.2 INFORMÁCIE O ÚZEMIACH NATURA 2000 A CHRÁNENÝCH ÚZEMIACH

Natura 2000 je najväčšou sústavou chránených území na svete a jej cieľom je prispievať k zabezpečeniu biologickej rôznorodosti v Európskej únii prostredníctvom ochrany prirodzených biotopov a druhov divokej fauny a flóry. Právny rámec upravuje Smernica Rady 92/43/EHS. Natura 2000 zahŕňa osobitne chránené územia označené krajinami EÚ podľa tejto smernice, tzv. územia európskeho významu. Zahŕňa aj osobitné chránené územia klasifikované podľa smernice o vtákoch, tzv. chránené vtáčie územia (smernica 2009/147/ES).

Trasa plánovaného VVN prechádza vo väčšine dĺžky územím s 1. stupňom ochrany. V severnej časti trasa križuje rieku Váh a prechádza územím SKUEV Váh. Ďalej pokračuje paralelne s hranicou SKUEV Veľká Fatra, trasa je od územia vzdialená priemerne 1.6 km. Najbližší bod trasy k SKUEV sa nachádza západne od obce Liptovská Osada vo vzdialenosti 0.45 km. Trasa ďalej križuje SKUEV Zvolen a SKUEV Ďumbierske Tatry. Z hľadiska chránených vtáčích území trasa prechádza cez dve územia - východným okrajom SKCHVU Veľká Fatra (medzi Liptovskou Osadou a Donovalmi) a križuje SKCHVU Nízke Tatry (na trase Donovaly - Medzibrod).

Tabuľka. 1. Identifikácia dotknutých území európskeho významu

Kód územia	Názov územia	Najbližšia vzdialenosť a smer od navrhovaného projektu	Zdôvodnenie či a prečo budú/nebudú územia Natura 2000 projektom dotknuté
SKUEV0253	Váh	0 km, možný zásah do územia v dĺžke 170 m.	V prípade variantu T7 a T9 bude vedenie prechádzať ponad SKUEV, v prípade výrubu ochranného pásma môžu byť dotknuté brehové porasty
SKUEV0238	Veľká Fatra	0.45 km západne	Územie nebude dotknuté priamo, ale môžu byť ovplyvnené migračné trasy predmetov ochrany
SKUEV0198	Zvolen	0 km, zásah do územia v dĺžke 1.34 km.	V prípade variantu T5 a T6bude trasa vedenia kopírovať súčasné vedenie v SKUEV, ochranné pásmo bude musieť byť rozšírené.
SKUEV0197	Salatín	3.2 km severne	Územie nebude dotknuté priamo, ale môžu byť ovplyvnené migračné trasy predmetov ochrany
SKUEV0302	Ďumbierske Tatry	0 km, zásah do územia v dĺžke 9.1 km.	V prípade variantov T1 a T2 bude trasa vedenia kopírovať súčasné vedenie v SKUEV, ochranné pásmo bude musieť byť rozšírené.
SKCHVU033	Veľká Fatra	0 km, zásah do územia v dĺžke 8.9 km.	V prípade variantov T4, T5, T6, T7, T8, T9 bude trasa vedenia kopírovať súčasné vedenie v SKCHVU, ochranné pásmo bude musieť byť rozšírené.
SKCHVU018	Nízke Tatry	0 km, zásah do územia v dĺžke 13.3 km.	V prípade variantov T1 a T2 bude trasa vedenia kopírovať súčasné vedenie v SKCHVU, ochranné pásmo bude musieť byť rozšírené.

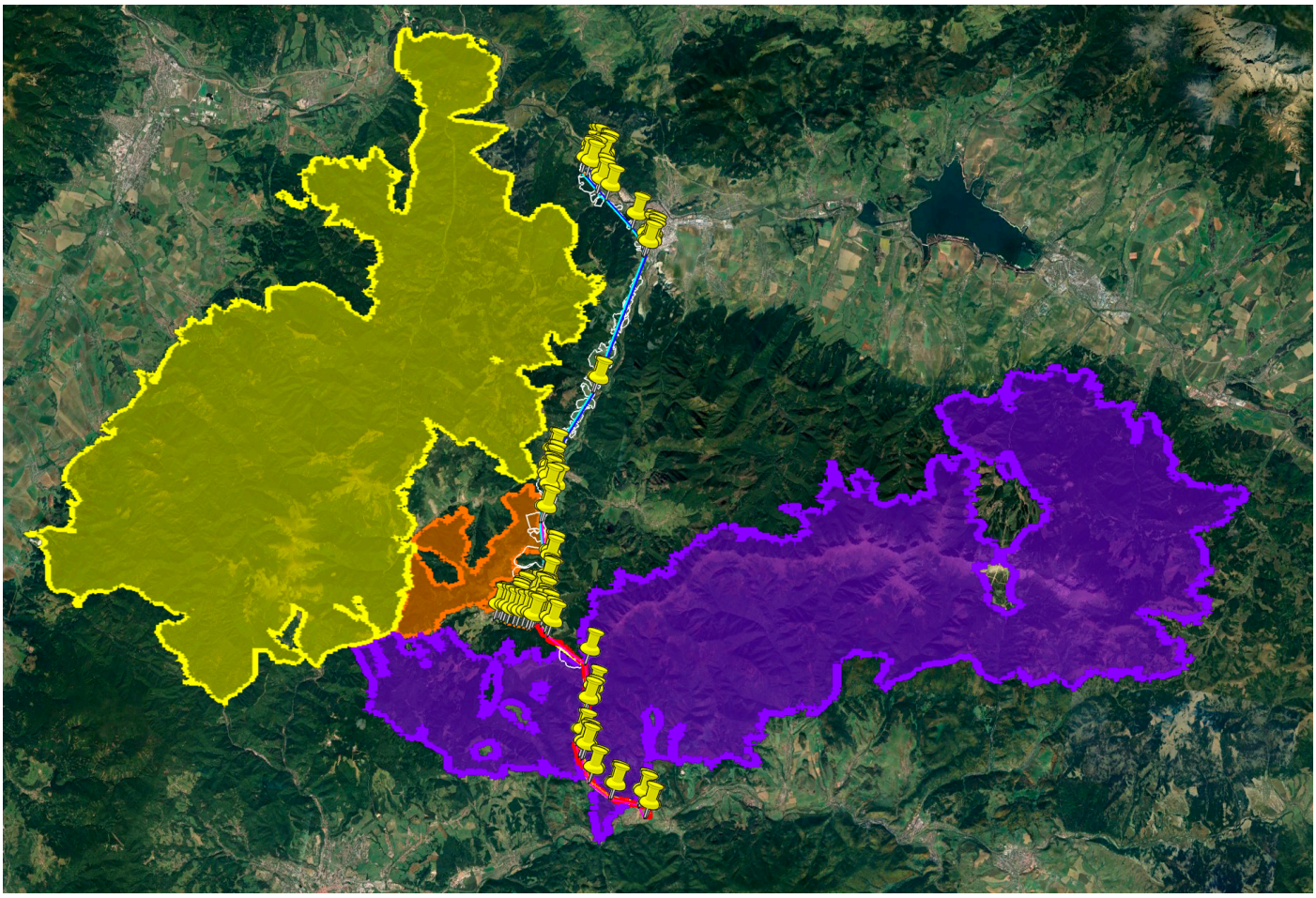

Obr. 2. Umiestnenie plánovaného VVN vzhľadom na územia európskeho významu (SKUEV Veľká Fatra žltou, SKUEV Zvolen oranžovou a SKUEV Ďumbierske Tatry fialovou)

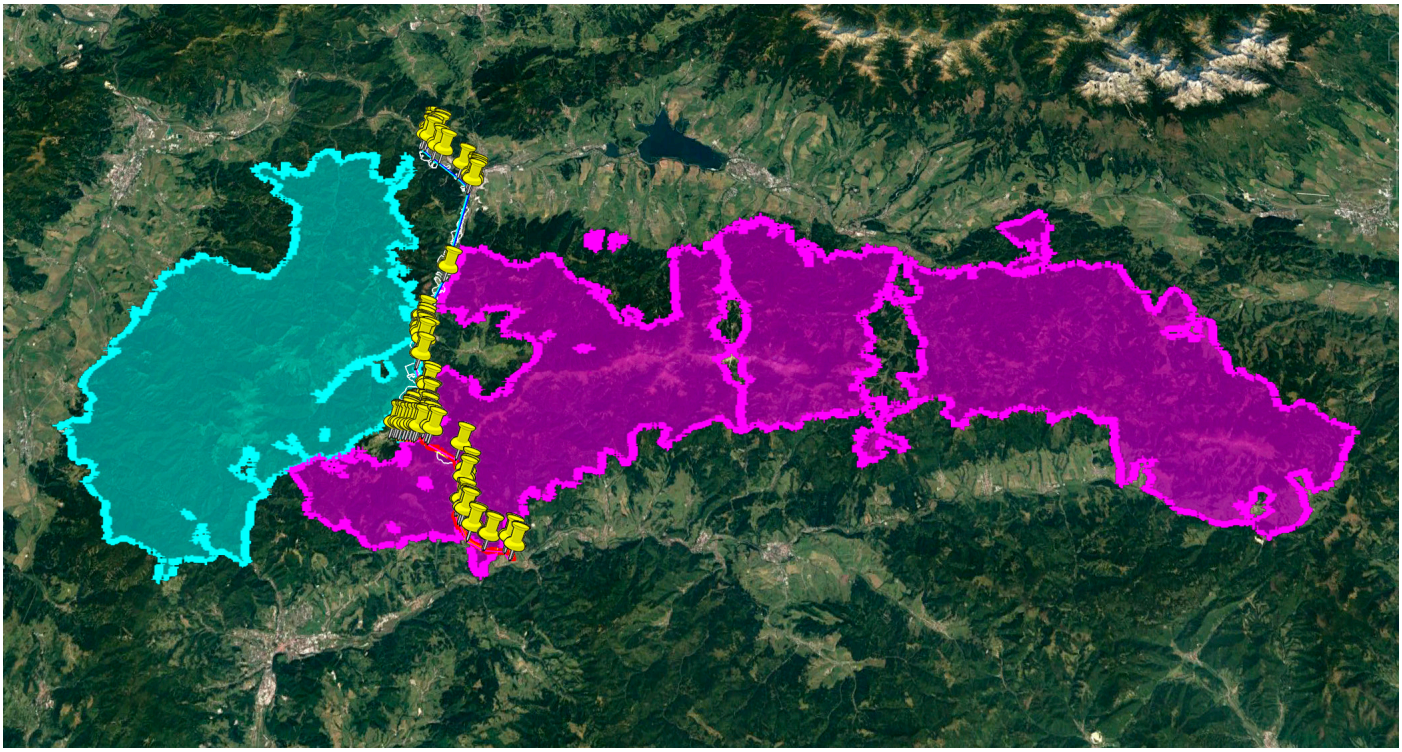

Obr. 3. Umiestnenie plánovaného VVN vzhľadom na chránené vtáčie územia (SKCHVU Veľká Fatra bledomodrou, SKCHVU Nízke Tatry ružovou)

2.2.1 SKUEV0253 Váh

SKUEV Váh má rozlohu 290,691 ha a nachádza sa v žilinskom kraji. Predmetom ochrany sú tieto biotopy (5): 3220 - Horské vodné toky a bylinné porasty pozdĺž ich brehov, 3260 - Nižinné až horské vodné toky s vegetáciou zväzu Ranunculion fluitantis a Callitricho-Batrachion, 3270 - Rieky s bahnitými až piesočnatými brehmi s vegetáciou zväzov Chenopodionrubri p.p.a Bidentition p.p., 6430 - Vlhkomilné vysokobylinné lemové spoločenstvá na poriečnych nivách od
nížin do alpínskeho stupňa a 91E0 teda Lužné vŕbovo-topoľové a jelšové lesy.

Najčastejšie sprievodné druhy pre biotop 3220 sú mäta dlholistá (Mentha longifolia), vŕba purpurová (Salix purpurea), psinček poplazový (Agrostis stolonifera), palina obyčajná (Artemisia vulgaris), pŕhľava dvojdomá (Urtica dioica), smlz patrsťový (Calamagrostis pseudophragmites), kyprina chlpatá (Epilobium hirsutum), vratič obyčajný (Tanacetum vulgare), iskerník plazivý (Ranunculus repens) a mäkkula vodná (Myosoton aquaticum).
Najčastejšie sprievodné druhy, vyskytujúce sa v biotope 3260 sú: prameňovka obyčajná (Fontinalis antipyretica), ježohlav jednoduchý (Sparganium emersum), zobáč brehový (Rhynchostegium riparioides),červenavec kučeravý (Potamogeton crispus),okrasa okolíkatá (Butomus umbellatus), močiarka vodná (Batrachium aquatilis), stolístok klasnatý (Myriophyllum spicatum),šípovka vodná (Sagittaria sagittifolia), červenavec uzlatý (Potamogeton nodosus) a vodomor kanadský (Elodea canadensis).
Biotop 6430 sprevádzajú tieto bylinné druhy: psica tuhá, pakost lesný, ostrica vždyzelená, rožec roľný žľaznatý, chvostník jedlovitý, silenka malická, rožec prameniskový, archangelika lekárska, tomka alpínska, lipnica žulová, chlpana sudetská, vres obycajný, horec bodkovaný, soldanelka karpatská, papradka alpínska, sitina nitolistá, zvoncek tatranský, kôprovnícek bezobalový a ocianka tatranská.
Biotop 91E0 zahŕňa prirodzené lesy vyskytujúce sa bezprostredne pri tokoch od nížin až po horské prameniská. Pre biotop sú charakteristické pravidelné záplavy povrchovou vodou alebo zamokrenie podzemnou vodou. V alúviách väčších nížinných riek sa nachádzajú vŕbovo-topoľové lesy (Ls1.1), tzv. mäkký lužný les, pričom jeho pomenovanie je odvodené od mäkkého dreva topoľov a vŕb ako charakteristických drevín tohto biotopu. V podraste prevládajú druhy znášajúce trvalé alebo prechodné zamokrenie.
Druhy ktoré sú predmetom ochrany na území SKUEV Váh sú nasledovné: Barbastella barbastellus, Bombina variegata, Cottus gobio, Hucho hucho, Leptidea morsei, Lutra lutra, Myotis blythii, Myotis dasycneme, Myotis myotis, Rhinolophus ferrumequinum, Rhinolophus hipposideros, Romanogobio uranoscopus, Vertigo angustior a Zingel streber.

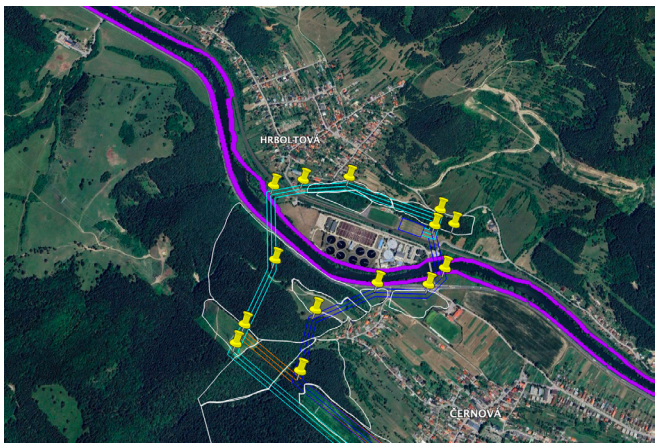

Obr. 4. Umiestnenie plánovaného VVN vzhľadom na SKUEV Váh (fialovou)

2.2.2 SKUEV0238 Veľká Fatra

V tomto území európskeho významu (rozloha: 46405,466 ha, Banskobystrický kraj) sa nachádza veľké množstvo (28) chránených biotopov a to: 3140 Oligotrofné až mezotrofné vody s bentickou vegetáciou char, 3160 Prirodzené dystrofné stojaté vody, 3240 Horské vodné toky a ich drevinová vegetácia so Salix eleagnos, 4060 Vresoviská a spoločenstvá kríčkov v subalpínskom a alpínskom stupni, 4070 Kosodrevina, 4080 Spoločenstvá subalpínskych krovín, 9180 Lipovo-javorové sutinové lesy, 91E0 Lužné vŕbovo-topoľové a jelšové lesy, 91Q0 Reliktné vápnomilné borovicové a smrekovcové lesy, 9410 Horské smrekové lesy, 8210 Karbonátové skalné steny a svahy so štrbinovou vegetáciou, 8310 Nesprístupnené jaskynné útvary, 9110 Kyslomilné bukové lesy, 9130 Bukové a jedľové kvetnaté lesy, 9140 Javorovo-bukové horské lesy, 9150 Vápnomilné bukové lesy, 6520 Horské kosné lúky, 7140 Prechodné rašeliniská a trasoviská, 7220 Penovcové prameniská, 7230 Slatiny s vysokým obsahom báz, 8120 Karbonátové skalné sutiny alpínskeho až montánneho stupňa, 8160 Nespevnené karbonátové skalné sutiny montánneho až kolinného stupňa, 6170 Alpínske a subalpínske vápnomilné travinnobylinné porasty, 6190 Dealpínske travinnobylinné porasty, 6210 Suchomilné travinnobylinné a krovinové porasty na vápnitom podloží (*dôležité stanovištia Orchideaceae), 6230 Kvetnaté vysokohorské a horské psicové porasty na silikátovom substrate, 6430 Vlhkomilné vysokobylinné lemové spoločenstvá na poriečnych nivách od nížin do aplpínskeho stupňa a 6510 Nížinné a podhorské kosné lúky.

Druhy, ktoré sú predmetom ochrany: Adenophora lilifolia, Barbastella barbastellus, Bombina variegata, Campanula serrata, Canis lupus, Carabus variolosus, Coenagrion ornatum, Cucujus cinnaberinus, Cyclamen fatrense, Cypripedium calceolus, Dianthus nitidus, Euplagia quadripunctaria, Limoniscus violaceus, Lucanus cervus, Lutra lutra, Lycaena dispar, Lynx lynx, Maculinea nausithous, Mannia triandra, Microtus tatricus, Myotis bechsteinii, Myotis blythii, Myotis emarginatus, Myotis myotis, Pseudogaurotina excellens, Pulsatilla slavica, Pulsatilla subslavica, Rhinolophus ferrumequinum, Rhinolophus hipposideros, Rhysodes sulcatus, Rosalia alpina, Triturus montandoni, Ursus arctos, Vertigo angustior, a Vertigo geyeri.

2.2.3 SKCHVÚ033 Veľká Fatra

Rozloha CHVÚ Veľká Fatra je 47.445,0100ha, vyhlásené bolo v roku 2010. Predmetom ochrany je najmä zabezpečenie priaznivého stavu biotopov pre viacero druhov vtákov európskeho významu a biotopov sťahovavých druhov vtákov sokola sťahovavého, jariabka hôrneho, lelka lesného, ďatľa trojprstého, výra skalného, sovy dlhochvostej, bociana čierneho, včelára lesného, žlny sivej, žltochvosta lesného, muchára sivého, orla skalného, tetrova hoľniaka, tetrova hlucháňa, kuvika kapcavého, kuvika vrabčieho, ďatľa čierneho, ďatľa bielochrbtého, muchárika bielokrkého a muchárika červenohrdlého a zabezpečenia podmienok ich prežitia a rozmnožovania.

2.2.4 SKUEV0197 Salatín

V tomto území európskeho významu (rozloha: 3368,295 ha, Žilinský kraj) sú chránené viaceré biotopy (14) a to: 4070 Kosodrevina, 6170 Alpínske a subalpínske vápnomilné travinnobylinné porasty, 6430 Vlhkomilné vysokobylinné lemové spoločenstvá na poriečnych nivách od nížin do aplpínskeho stupňa, 6510 Nížinné a podhorské kosné lúky, 7230 Slatiny s vysokým obsahom báz, 8160 Nespevnené karbonátové skalné sutiny montánneho až kolinného stupňa, 91Q0 Reliktné vápnomilné borovicové a smrekovcové lesy, 9410 Horské smrekové lesy, 8210 Karbonátové skalné steny a svahy so štrbinovou vegetáciou, 8310 Nesprístupnené jaskynné útvary, 9130 Bukové a jedľové kvetnaté lesy, 9140 Javorovo-bukové horské lesy, 9150 Vápnomilné bukové lesy a 9180 Lipovo-javorové sutinové lesy. Spolu s nimi sú tu chránené vaceré druhy: Barbastella barbastellus, Bombina variegate, Boros schneideri, Campanula serrata, Canis lupus, Dianthus nitidus, Lynx lynx, Mannia triandra, Myotis bechsteinii, Myotis dasycneme, Myotis myotis, Pulsatilla slavica, Rhinolophus hipposideros, Rosalia alpine, Rupicapra rupicapra tatrica, Ursus arctos.

2.2.5 SKUEV0198 Zvolen

V tomto území európskeho významu (rozloha: 2590,065 ha, Banskobystrický kraj) sú chránené viaceré biotopy (14) a to: 6130 Porasty borievky obyčajnej, 6210 Suchomilné travinnobylinné a krovinové porasty na vápnitom podloží (*dôležité stanovištia Orchideaceae), 6230 Kvetnaté vysokohorské a horské psicové porasty na silikátovom substrate, 6510 Nížinné a podhorské kosné lúky, 6520 Horské kosné lúky, 8160 Nespevnené karbonátové skalné sutiny montánneho až kolinného stupňa, 9410 Horské smrekové lesy, 91Q0 Reliktné vápnomilné borovicové a smrekovcové lesy, 8210 Karbonátové skalné steny a svahy so štrbinovou vegetáciou, 8310 Nesprístupnené jaskynné útvary, 9130 Bukové a jedľové kvetnaté lesy, 9140 Javorovo-bukové horské lesy, 9150 Vápnomilné bukové lesy, 9180 Lipovo-javorové sutinové lesy. Spolu s nimi sú tu chránené vaceré druhy: Barbastella barbastellus, Bombina variegata, Boros schneideri, Campanula serrata, Canis lupus, Cyclamen fatrense, Eriogaster catax, Lynx lynx, Myotis bechsteinii, Myotis myotis, Pulsatilla slavica, Rhinolophus hipposideros, Rosalia alpina, Triturus montandoni a Ursus arctos.

2.2.6 SKUEV0302 Ďumbierske Tatry

Ďumbierske Tatry sú geomorfologický podcelok Nízkych Tatier. Zaberajú vyššiu západnú, turisticky atraktívnejšiu časť pohoria. Veľká časť územia patrí do národného parku. Rozloha je 44125,944 ha.

Ďumbierske Tatry tvoria západnú časť Nízkych Tatier, ich najvyšší vrch je Ďumbier s nadmorskou výškou 2 046 m n. m. Od Kráľovohoľských Tatier je oddelený sedlom Čertovica. Hlavný hrebeň je budovaný na východe ďumbierskou, na západe prašiveckou žulou, južný okraj kryštalickými bridlicami, severné a juhozápadné svahy sú budované druhohornými usadeninami pozostávajúcimi z obalových sérií, ale najmä z mohutných vrstiev vápencov, dolomitov a i. hornín chočského a krížňanského príkrovu. Nad hornou hranicou lesa je hôľny

až hôľno-bralnatý reliéf, ktorý vznikol glaciálnou a periglaciálnou modeláciou, bralné formy sú aj na vápencoch krížňanského a chočského príkrovu, kde sa vyskytujú aj bohaté krasové formy (najmä v Demänovskej doline a Jánskej doline). Územie patrí do chladnej klimatickej oblasti, priemerná teplota v januári sa pohybuje medzi -6 až -8 °C, v júli medzi 8 až 12 °C, ročný úhrn zrážok sa pohybuje okolo 1 400 mm. Z pôd prevažujú kambizeme a rendziny.
Nachádza sa tu množstvo vzácnych lokalít, medzi nimi národná prírodná rezervácia Skalka, Pod Latiborskou hoľou, Ďumbier, Ohnište, Jánska dolina, Demänovská dolina a Salatín, národná prírodná pamiatka Vrbické pleso, Starý hrad, Veľká ľadová priepasť, Jaskyňa zlomísk, Záskočská jaskyňa, Štefanová a Brankovský vodopád a prírodná pamiatka Meandre Lúžňanky. Z porastov sú plošne najviac zastúpené smrečiny, miestami bučiny a jedľobučiny, nad hornou hranicou lesa je kosodrevina a alpínske lúky. V stromovej etáži dominuje buk lesný spolu s jedľou bielou, smrekom obyčajným, prímes tvorí javor horský, jaseň štíhly a brest horský. Pestré je aj zastúpenie živočíchov, vo vyššej denzite boli zaznamenané typické druhy prírodného lesa – dutinové hniezdiče. Význam tohto územia zvyšuje aj fakt, že lokality v obdobných podmienkach, aj priamo v okolí NPR, sú v súčasnosti značne pozmenené, hlavne preferovaním smreka pri umelej obnove lesa v nedávnej minulosti.

2.2.7 CHVÚ018 Nízke Tatry

V zmysle vyhlášky Ministerstva životného prostredia Slovenskej republiky, bolo toto CHVÚ vyhlásené v roku 2010 o rozlohe 98 168,52 ha. Predmetom ochrany sú tu vtáky: orol skalný, tetrov hoľniak, tetrov hlucháň, ďateľ trojprstý, kuvik kapcavý, kuvik vrabčí, jariabok hôrny, bocian čierny, orol krikľavý, výr skalný, včelár lesný, ďateľ bielochrbtý, žlna sivá, ďateľ čierny, muchárik červenohrdlý, muchárik bielokrký, strakoš sivý, prepelica poľná, žltochvost lesný, muchár sivý, lelek lesný a chriašteľ poľný.
Nízke Tatry sú jedným z piatich najvýznamnejších území na Slovensku pre hniezdenie orla skalného (Aquila chrysaetos) a jedným z troch najvýznamnejších území na Slovensku pre hniezdenie kuvika kapcavého (Aegolius funereus) a kuvika vrabčieho (Glaucidium passerinum). Pravidelne tu hniezdi viac ako 1 % národnej populácie orla krikľavého (Aquila pomarina), včelára lesného (Pernis apivorus) a výra skalného (Bubo bubo). Z ďalších významných druhov dravcov v CHVÚ hniezdi aj sokol sťahovavý (Falco peregrinus).
Hlavnou príčinou ohrozenia orla skalného, kuvika kapcavého, kuvika vrabčieho a ďalších lesných druhov dravcov a sov v území je neusmernená lesohospodárska činnosť, ktorá zapríčiňuje poškodzovanie a ničenie lesných porastov, kde tieto druhy hniezdia. Ťažobnou činnosťou sú odstraňované vekovo staršie stromy ako aj staré stromy s dutinami, ktoré vytvárajú pre uvedené druhy vhodné hniezdne možnosti. Negatívne pôsobí na hniezdiace vtáky aj vyrušovanie, ktoré je sprievodnou činnosťou lesohospodárskych zásahov. Vážnou hrozbou pre tieto druhy je aj neusmernená športovo – rekreačná činnosť a vykrádanie hniezd. Špecifickým problémom v

CHVÚ Nízke Tatry je v poslednom období nevhodná a z ekologického hľadiska jednoznačne neprijateľná apli kácia chemických prípravkov (insekticídov) na ničenie podkôrneho hmyzu, ktorá spôsobuje kontamináciu prostredia cudzorodými látkami a má priamy vplyv na narušenie potravných reťazcov v prírodných ekosystémoch, čo vedie aj ku kumulácií toxických látok v organizme dravých vtákov a sov. Ďalšími vážnymi problémom sú aj zmeny v tradičnom obhospodarovaní územia. Ideálny je bezzásahový režim obhospodarovania resp. vhodný spôsob hospodárenia rešpektujúci ekologické nároky týchto druhov.

2.2.8 Národný park Veľká Fatra

Všeobecné informácie: NP Veľká Fatra vznikol v roku 2002 tým, že sa chránená krajinná oblasť (vyhlásená v roku 1972) s rovnakým menom preradila do vyššieho stupňa ochrany. Je teda najmladším národným parkom na Slovensku. Národný park má rozlohu 404 km2 a jeho ochranné pásmo 261 km2. Najvyšší vrchol Ostredok dosahuje 1592 m n. m.. Väčšina jeho územia leží v južnej časti Žilinského kraja a malá časť v severnej časti Banskobystrického kraja. NP Veľká Fatra sa nachádza na najrozsiahlejšom jadrovom pohorí Slovenska. Žulové jadro vystupuje na povrch len v oblasti Smrekovice a Ľubochnianskej doliny. V ostatných častiach sú prekryté druhohornými vrstvami sedimentárnych hornín rôzneho charakteru. Bridlicové hrebene nazývané Hôľna Fatra majú strmé hladké svahy a žľaby a tvoria hlavný chrbát pohoria. Vďaka pestrému geologickému podložiu je Veľká Fatra veľmi rozmanitá. Nachádza sa tu množstvo skalných okien, previsov, vodopádov a jaskýň, ktoré vo vápencoch a dolomitoch počas miliónov rokov vymodelovala voda. Dodnes bolo vo Veľkej Fatre objavených niekoľko desiatok verejnosti nesprístupnených jaskýň, ktoré v súčasnosti predstavujú významné zimoviská netopierov. V niektorých dolinách sa nachádzajú aj väčšie i menšie vodopády, niektoré majú sezónny charakter. Na severe a východe pohoria, hlavne medzi Ružomberkom a Podsuchou sa nachádzajú významné usadeniny travertínov. Národný park Veľká Fatra je aj dôležitý zdroj pitnej vody vďaka vysokým zrážkam a nízkemu výparu v tejto oblasti.

Fauna: Rôzne druhy skál a pôdy, rôzne typy terénu s lúkami a pastvinami, útesmi a údoliami poskytujú podmienky pre veľmi bohatú flóru a faunu.

Žije tu viac než 3000 druhov bezstavovcov, z toho 932 druhov motýľov, 717 druhov chrobákov, 509 druhov dvojkrídlovcov a 350 druhov pavúkov. Stavovce zastupuje 6 druhov rýb, 8 druhov obojživelníkov, 7 druhov plazov, 110 druhov vtákov a 60 druhov cicavcov. Z veľkých zvierat tu môžme nájsť medveďa hnedého, vlka dravého, rysa ostrovida, mačku divú, jazveca, kunu a tiež vydru riečnu.

Vyskytujú sa tu tiež všetky bežné druhy poľovnej zveri a tiež kamzík vrchovský alpský, ktorý tu bol umelo nasadený v 60-tych rokoch minulého storočia. Z početnej skupiny hniezdiaceho vtáctva sú najvýznamnejšie druhy orol skalný, orol krikľavý, včelár lesný, sokol sťahovavý, murárik červenokrídly, vrchárka červenkavá, rybárik riečny, tetrov hlucháň, tetrov hoľniak, bocian čierny aj biely, rôzne druhy sov i ďatlov a mnoho iných. Veľká Fatra bola zaradená ako hniezdne teritórium ohrozených vtáčích druhov medzi 32 významných vtáčích území

na Slovensku. Z plasov sa tu nachádza slepúch lámavý, vretenica severná, jašterica múrová, užovka hladká, z obojživelníkov salamandra škvrnitá, mlok karpatský i horský, kunka žltobruchá, ropuchy i rosničky.

Flóra: Na rozmanitých prírodných stanovištiach Veľkej Fatry bolo zistených vyše 1000 druhov vyšších rastlín. Zalesnenosť tu dosahuje až 90% a prevládajú bukové lesy, v ktorých sa vyskytujú aj javor horský, javor mliečny, jaseň štíhly, jarabina vtáčia, lipa malolistá, lipa veľkolistá, vo vyšších polohách sú to smrekové lesy, miestami nachádzame aj smrekovec opadavý a v najvyšších polohách tiež porasty kosodreviny. Lesy sú tu v kombinácií s hrebeňovými pastvinami.

Na vápencovom podloží sa zachovali reliktné porasty borovice lesnej (Pinus sylvestris). V NP Veľká Fatra sa nachádzajú bohaté porasty tisu obyčajného (Taxus baccata), ktorý je koncentrovaný v hornej časti Harmaneckej doliny a je to najbohatšia tisová lokalita v Európe. Je známa ako NPR Harmanecká tisina s najvyšším stupňom ochrany 5, turisticky je neprístupná. Bylinné spoločenstvá sú mimoriadne bohaté na druhy. Vyskytujú sa tu alpínske a subalpínske druhy, vyskytujúce sa na skalných stenách, sutinách a exponovaných stanovištiach. Typické sú horce (Gentiana sp.), prvosienky (Primula sp.), plesnivec alpínsky (Leontopodium alpinum), fialka alpínska (Viola alpina), horčičníky (Erysimum sp.) a iné. Na holiach možno nájsť veternicu narcisokvetú (Anemone narcissiflora), žltohlav najvyšší (Trollius altissimus), fialku žltú (Viola lutea), chlpánik oranžový (Pilosella aurantiaca). Početné sú aj endemické druhy: klinček lesklý (Dianthus nitidus), klinček včasný (Dianthus hungaricus), ostrica vždyzelená tatranská (Carex sempervirens subsp. tatrorum), kostrava tatranská (Festuca tatrae), mak tatranský (Papaver tatricum), poniklec slovenský (Pulsatilla slavica), poniklec prostredný (Pulsatilla subslavica), soldanelka karpatská (Soldanella carpatica). Endemitmi Veľkej Fatry, ktoré rastú len na tomto území, sú cyklámen fatranský (Cyclamen fatrense),jarabina pekárovská (Sorbus pekarovae) a lipnica slieňomilná (Poa margilicola). Mimoriadne botanicky bohatá je hlavne oblasť Gadera.

Maloplošné chránené územia: Doposiaľ bolo na území Veľkej Fatry vyhlásených 35 maloplošných chránených území – 15 národných prírodných rezervácií, 6 prírodných rezervácií, 1 národná prírodná pamiatka, 10 prírodných pamiatok a 5 chránených areálov. Sú to prevažne neporušené pralesovité územia, vzácne skalné útvary alebo zachovalé mokrade. Veľká Fatra je zaradená do celoeurópskej sústavy chránených území NATURA 2000 ako územie európskeho významu a chránené vtáčie územie. Veľká Fatra je vďaka bohatým zásobám čistej vody od roku 1987 vyhlásená za chránenú vodohospodársku oblasť a poskytuje pitnú vodu pre mnoho obcí a miest vo svojom okolí.

Národné prírodné rezervácie: Borišov, Čierny kameň, Harmanecká tisina, Jánošíkova kolkáreň, Kornietová, Kundračka, Lysec, Madačov, Padva, Rakšianske rašelinisko, Rumbáre, Skalná Alpa, Suchý vrch, Tlstá, Veľká Skalná

Prírodné rezervácie: Biela skala, Harmanecký Hlboký jarok, Katova skala, Korbeľka, Rojkovské rašelinisko

Národné prírodné pamiatky: Perlová jaskyňa

Prírodné pamiatky: Dogerské skaly, Hradené jazero Blatné, Jazierske travertíny, Krkavá skala, Majerova skala, Matejkovský kamenný prúd, Prielom Teplého potoka, Rojkovská travertínová kopa, Travertínové terasy Bukovinka, Vlčia skala

Chránené areály: Dekretov porast, Háj pred dolinou Teplô, Krásno, Mošovské aleje, Revúca

2.2.9 Národný park Nízke Tatry

Všeobecné informácie: Národný park Nízke Tatry (NAPANT) je najväčším národným parkom na Slovensku s rozlohou 728 km2 a jeho ochranné pásmo zaberá 1102 km2. V minulosti bol ešte väčší, po roku 1997 prišlo k úprave jeho hraníc.
Vyhlásený bol v roku 1978. Rozprestiera sa medzi tokmi riek Váh a Hron. NAPANT leží na území Banskobystrického a Prešovského kraja. Najvyšším vrchom NT je vrch Ďumbier, ktorý má 2043 m.n.m. Nachádzajú sa tu aj pramene riek Váh, Hron, Hnilec a Hornád, konkrétne pod vrchom Kráľova hoľa.

Národný park Nízke Tatry sa viaže na celý orografický celok Nízke Tatry a časti orografických celkov Starohorské vrchy, Veľká Fatra, Zvolenská kotlina, Podtatranská kotlina, Kozie chrbty a Spišsko – Gemerský kras. Západná ďumbierska časť (Ďumbierske Tatry, najvyšší vrch Ďumbier 2 043 m n. m.) patrí k pásmu jadrových pohorí, východná kráľovohoľská časť (Kráľova hoľa) k veporskému pásmu. Obe časti sú od seba oddelené sedlom Čertovica.
Toto územie je jedným z ekologicky najstabilnejších a z prírodovedeckého hľadiska najcennejších území u nás. Okrem vzácnych druhov živočíchov a rastlín sa tu nachádza aj systém Demänovských jaskýň a iných vzácnych krasových útvarov.

Flóra: Les pokrýva zhruba 70% národného parku. Najčastejšie tu nájdeme najnižšie položené (od 300-700 m.n.m.) dubovo-bukové lesy až po najvyššie položené kosodrevinové lesy (od 1500 m.n.m.). Tieto kosodrevinové lesy boli v minulosti na mnohých miestach človekom odstránené. Podstatnú časť národného parku pokrývajú horské lesy smrekovo-bukovo-jedľového a smrekového lesného vegetačného stupňa. Zachovalé prirodzené lesy nájdeme aj mimo vyhlásených maloplošných CHÚ. Vo vrcholových častiach pohoria je vyvinutý aj alpínsky stupeň, reprezentovaný alpínskymi lúkami. Bohatá je vápnomilná a kyslomilná kvetena. Horné okraje skál zaberajú presvetlené reliktné porasty s poniklecom slovenským, ranostajom pošvatým a dušovkou alpínskou. Z chránených druhov sa tu vyskytuje plesnivec alpínsky, viaceré druhy lomikameňov, poniklec slovenský a vzácna dryádka osemlupienková. Nízke Tatry sú jediným miestom na Slovensku, kde rastie lomikameň pozmenený, kučeravec čiarkovitý a večernica slovenská. Z machov je zaujímavý výskyt ochyrei tatranskej, ktorá je endemitom Nízkych Tatier.

Fauna: Rôznorodé typy biotopov, členitý reliéf, rozľahlosť a neprístupnosť niektorých častí územia podmieňuje aj druhovú pestrosť živočíšstva. Žijú tu takmer všetky západokarpatské horské a vysokohorské druhy, z ktorých viaceré sú endemické a reliktné. Domov tu nachádzajú vzácne druhy hmyzu a iného drobného živočíšstva, ale i veľké cicavce, vzácne šelmy a početné vtáctvo. Medzi najznámejšie živočíchy Nízkych Tatier patrí kamzík vrchovský tatranský. Súčasná

populácia kamzíka v Nízkych Tatrách žije vyše 30 rokov. Je potomstvom 30 jedincov, ktoré boli do tohto územia postupne umelo vypustené z Vysokých a Belianskych Tatier v polovici 70-tych rokov 20. storočia. Žije tu aj naša najväčšia šelma medveď hnedý. V roku 1930 bolo podľa písomných záznamov na území Slovenska asi len 20 kusov medveďov. V roku 1970 už okolo 200 až 300 jedincov. Dnes je odhadovaný stav približne 1000 až 1500 kusov. NAPANT je domovom aj najväčšej mačkovitej šelmy Slovenska a to rysa ostrovida či Vlka dravého. Unikátny jaskynný systém je domovom až 15 druhov druhov netopierov a nájdeme tu tiež hniezdiská vzácneho vtáctva.

3 METODIKA

Predkladaná štúdia sa metodicky opiera o Metodiku hodnotenia významnosti vplyvov plánov a projektov na územia sústavy Natura 2000 v Slovenskej republike (ŠOP SR 2023), Zákon NR SR č. 543/2002 Z.z. o ochrane prírody a krajiny v znení neskorších predpisov a vyhlášku MŽP SR č. 579/2008 Z. z., ktorou sa mení vyhláška Ministerstva životného prostredia Slovenskej republiky č. 24/2003 Z. z., ktorou sa vykonáva zákon č. 543/2002 Z. z. o ochrane prírody a krajiny v znení neskorších predpisov.

V Metodike sa uvádza: "Terénny prieskum je zameraný na predmety ochrany dotknutých území sústavy Natura 2000 v prípadoch, keď nie je k dispozícii dostatok aktuálnych odborných údajov o dotknutých predmetoch ochrany. Prieskum je potrebné vykonať v takom období (zvyčajne vo vegetačnej sezóne), kedy je predpoklad získania čo najpresnejších údajov o druhoch a biotopoch a ich stave.." (ŠOP SR 2014, 2016, 2023).

V "Metodike hodnotenia významnosti vplyvov plánov a projektov na územia sústavy Natura 2000 v Slovenskej republike" sa odporúča – citujem: „Odporúčame uviesť stručný popis spracovania primeraného posúdenia, opísať použitú metodiku, metódy realizovaných terénnych prieskumov a hodnotení. Je potrebné uviesť, aké kroky (v časovej následnosti) boli vykonané a ako dlho jednotlivé etapy posúdenia trvali. Je potrebné opísať metódy terénnych prieskumov (zberu údajov, mapovania a pod.) a uviesť názov použitej metódy (u menej známych napr. citácie). Prípadné vlastné modifikácie metód (napr. zjednodušenia) na účely konkrétneho primeraného posúdenia je vždy potrebné popísať a odôvodniť. V tejto kapitole je nutné vždy uviesť mená a odborné zameranie odborníkov, ktorí vykonali terénne prieskumy, ďalej dátumy terénnych prieskumov a ich lokalizáciu. K primeranému posúdeniu odporúčame priložiť správu z terénneho prieskumu."

Ako základné informácie pre toto primerané posúdenie boli využité údaje z inventarizačného prieskumu uskutočneného na jar a v lete v roku 2021 v trase plánovaného VVN a priľahlých chránených územiach. Inventarizačný prieskum bol doplnený o údaje z dostupnej vedeckej literatúry a databáz a monitoringom biotopov s využitím segmentácie satelitných snímkov Európskej vesmírnej agentúry pomocou programu NaturaSat (Mikula et al. 2021).

Monitoring vegetácie: Mapovanie vegetácie a biotopov prebiehalo počas vegetačnej sezóny 2023 (máj až september). V záujmovom území bol vykonaný súpis druhov v jednotlivých etážach a druhom bola priradená hodnota pokryvnosti na Tansleyho škále (1= druh zaberá menej ako 1%, 2 = druh zaberá 1 až 50%, 3 = nad 50%). Na základe druhového zloženia boli identifikované biotopy podľa "Katalógu biotopov Slovenska" (Stanová & Valachovič 2002), aj druhého, rozšíreného vydania Katalógu biotopov Slovenska (Šuvada et al. 2023). Vo výslednom zozname druhov boli identifikované nepôvodné druhy na základe zoznamu nepôvodných druhov Slovenska (Medvecká et al. 2013) a chránené druhy podľa Vyhlášky 579/2008 Z. z.

Monitoring netopierov (*Chiroptera*): Počas dňa boli pri podrobnom terénnom výskume vytypované lokality vhodné ako lovné biotopy, koridory pre prelety alebo úkrytové biotopy pre netopiere. Následne bola aktivita netopierov na lokalitách sledovaná pomocou ultrazvukového bat-detektoru Wildlife-acoustic Echometer Touch 2 PRO, v čase od súmraku až do poklesu aktivity okolo 1 hodiny v noci. Nahrávky boli identifikované pomocou programu Kaleidoscope Classifier PRO.

Monitoring obojživelníkov (*Amphibia*): V terestrických biotopoch boli druhy monitorované vizuálnym pozorovaním (okrem živých jedincov boli sledované aj úhyny na cestách), prípadne na základe akustických prejavov samcov.

Monitoring plazov (*Reptilia*): Zástupcovia skupiny Reptilia boli zaznamenávaní metódou priameho vizuálneho pozorovania na líniových transektoch a prehľadávaním potenciálnych úkrytov. Denná doba pozorovania bola volená s ohľadom na ročné obdobie a aktuálne poveternostné podmienky v čase, keď sa predpokladala najvyššia aktivita sledovaných živočíchov. Okrem údajov o živých jedincoch boli zaznamenávané aj nálezy uhynutých plazov.

Monitoring vtákov (*Aves*): Monitoring vtákov prebiehal celoročne (od apríla 2023 do marca 2024) metódou líniových transektov v celej trase vedenia. Sledované boli pobytové znaky tetrova hlucháňa. Pre monitoring vtákov boli tiež použité údaje z databázy AVES-symphony.

4 INFORMÁCIE O PROJEKTE

Účelom navrhovanej činnosti je vybudovať novú elektrickú stanicu 110/22 kV s transformátorom 25 MVA. Pre napojenie novej elektrickej stanice je potrebné vybudovať nové prívodné vzdušné vedenia 110 kV z existujúcej elektrickej stanice (ESt) Medzibrod a z novej plánovanej ESt Hrboltová. Dôvodom je zabezpečenie bezpečnej a spoľahlivej prevádzky distribučnej siete a dodávky elektrickej energie existujúcim a novým odberateľom (dynamický vývoj výstavby a požiadavky investorov v lokalite Banská Bystrica – Donovaly – Ružomberok, ako aj časté výpadky v dodávkach elektrickej energie).

4.1 Návrh trasovania pre prívodné vedenie zo smeru ESt Medzibrod (T1-T5)

Trasa T1:

Trasa začína v existujúcej elektrickej stanici (ESt) Medzibrod vo voľnom poli AEA02 kde je priestorová rezerva. Trasa bude vyvedená prostredníctvom vzdušného vedenia umiestneného v osovej vzdialenosti cca 20-25m od existujúceho vedenia 110kV č.7710. Po cca 0,7km vedenie prejde do súbehu s existujúcim 400kV vedením č.V494 (od st.č.185 po st.č.161). Pri súbehu bude nové vzdušné 110 kV vedenia umiestnené do vzdialenosti cca 36m osovo. Následne vedenie podkrižuje obe existujúce 400kV vedenia a bude pokračovať v rovnakej osovej vzdialenosti po pravej strane (pohľad z juhu na sever). Po prekrižovaní Hiadeľského sedla navrhované 110kV vedenie opäť podkrižuje existujúce 400kV vedenia (v rozpätí st.č.138-139 vedenia V494) a cez dolinu Žarnovka a Škaderý jarok v súbehu s existujúcim VN vedením sa dostane do lokality Pod Magurkou k plánovanej ESt D1. Predpokladaná dĺžka 16 km.

Trasu je možné zaústiť aj do ESt D2 ktorá je umiestnená pri križovaní existujúcich 400kV vedení so štátnou cestou č.59 (E77). Týmto sa navrhovaný variant skráti na dĺžku 14 km.

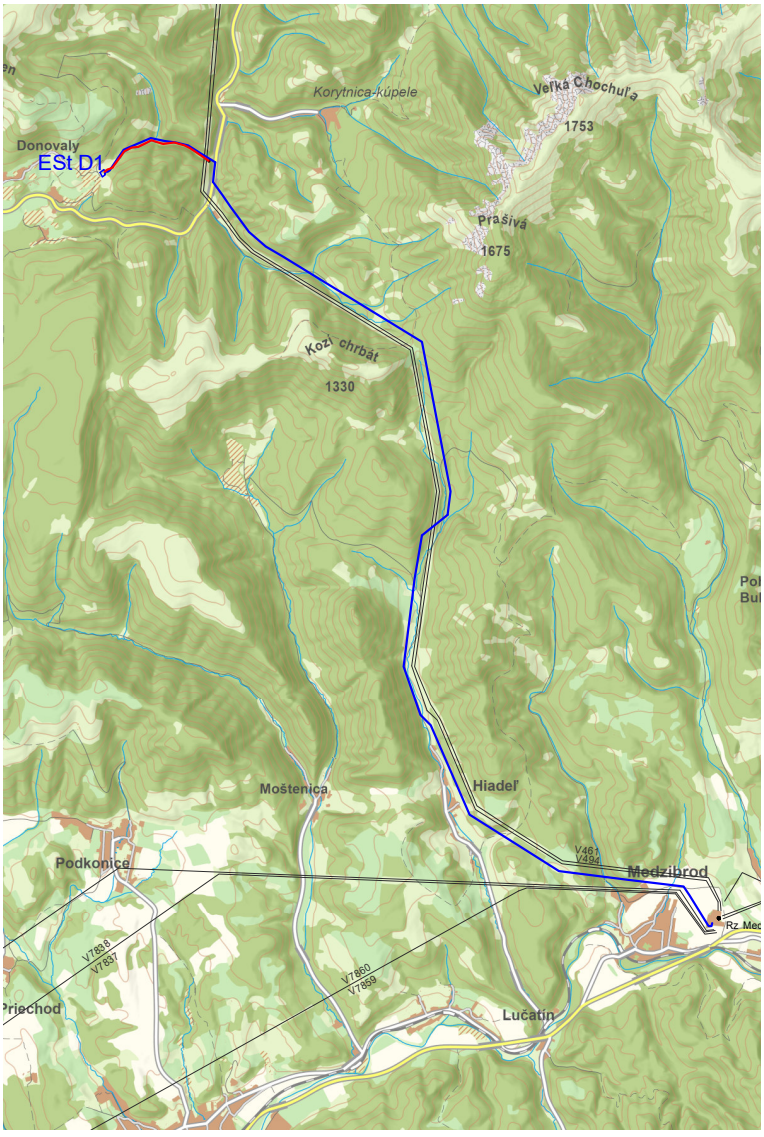

Obr. 5. Trasa T1

Trasa T2:

Trasa začína v existujúcej elektrickej stanici (ESt) Medzibrod vo voľnom poli AEA02 kde je priestorová rezerva. Trasa bude vyvedená prostredníctvom vzdušného vedenia umiestneného v osovej vzdialenosti cca 20-25m od existujúceho vedenia 110kV č.7710. Po cca 0,7km vedenie prejde do súbehu s existujúcim 400kV vedením č.V494 (od st.č.185 po st.č.182). Pri súbehu bude nové vzdušné 110 kV vedenia umiestnené do vzdialenosti cca 36m osovo. Následne vedenie podkrižuje obe existujúce 400kV vedenia a bude pokračovať v rovnakej osovej vzdialenosti po pravej strane (pohľad z juhu na sever). Po prekrižovaní Hiadeľského sedla navrhované 110kV vedenie opäť podkrižuje existujúce 400kV vedenia (v rozpätí st.č.140-141 vedenia V494). Ďalej bude pokračovať popri štátnej ceste I. tr. č.59 (E77) k lokalite umiestnenia ESt D3. Predpokladaná dĺžka 16,3 km.

Trasu je možné zaústiť aj do ESt D2 ktorá je umiestnená pri križovaní existujúcich 400kV vedení so štátnou cestou č.59 (E77). Týmto sa navrhovaný variant skráti na dĺžku 14 km.

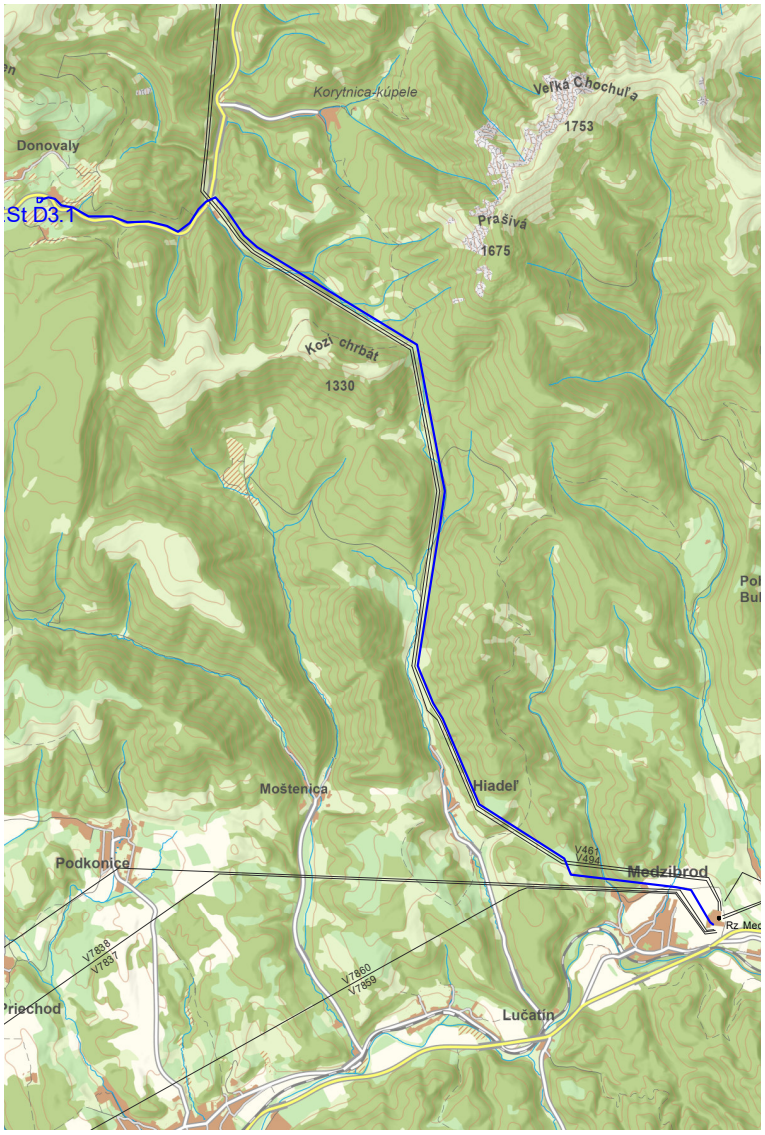

Obr. 6. Trasa T2

Trasa T3:

Trasa je rovnaká ako T1 s tým, že vedenie nebude zaústené do lokality „Pod Magurkou" ale vedenie bude ďalej pokračovať okolo existujúcich chát a usadlostí južne a po prekrižovaní štátnej cesty č.59 bude vedenie zaústené do lokality ESt D3. Predpokladaná dĺžka 17 km.

Trasu je možné zaústiť aj do ESt D2 ktorá je umiestnená pri križovaní existujúcich 400kV vedení so štátnou cestou č.59 (E77). Týmto sa navrhovaný variant skráti na dĺžku 14 km.

Trasa je rovnaká ako T1 po križovanie so št.c. č.59. Po prekrižovaní cesty pôjde nové vedenie ďalej v súbehu s existujúcim 400kV vedeniami cca 1,5km kde bude umiestnená nová ESt Kor. Predpokladaná dĺžka 15,5 km.

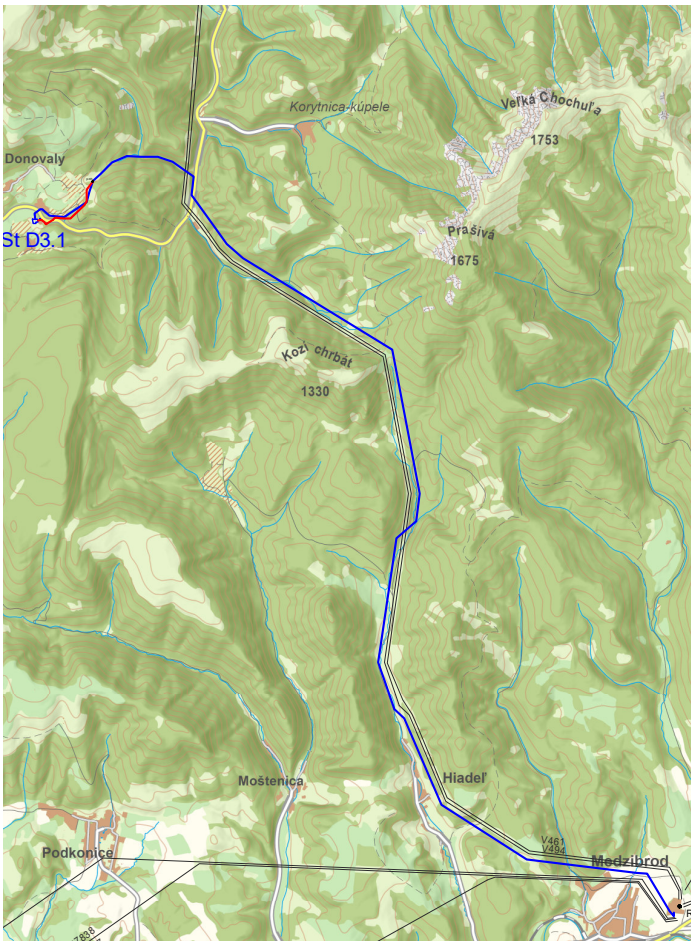

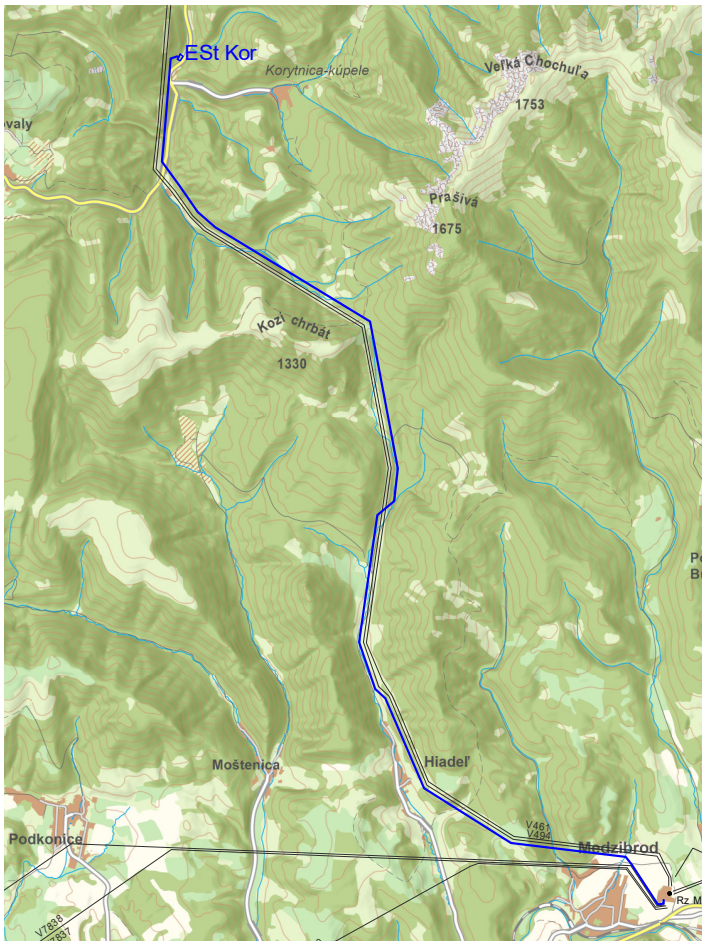

Obr. 7. Trasa T3 (hore vľavo), T4 (hore vpravo) a T5 (vpravo)



Trasa T4

Trasu je možné zaústiť aj do ESt D2 ktorá je umiestnená pri križovaní existujúcich 400kV vedení so štátnou cestou č.59 (E77). Týmto sa navrhovaný variant skráti na dĺžku 14 km.

Trasa T5:

Trasa je rovnaká ako T4 v celej dĺžke. Po dosiahnutí lokality ESt Kor bude vedenie ďalej pokračovať v súbehu s existujúcimi 400kV vedeniami cca 5,2 km do lokality „nad Štálikom" pred obcou L. Osada – Est LO. Predpokladaná dĺžka 20,7 km.

Trasu je možné zaústiť aj do ESt D2 ktorá je umiestnená pri križovaní existujúcich 400kV vedení so štátnou cestou č.59 (E77). Týmto sa navrhovaný variant skráti na dĺžku 14 km.

4.2 Návrh trasovania pre prívodné vedenie zo smeru ESt Hrboltová

Trasa T6:
Trasa pre vedenie 110kV z lokality Hrboltová do ESt D1 začína v obci Hrboltová na mieste územnej rezervy pre ESt. Lokalita sa nachádza neďaleko ČOV a futbalového ihriska. Vedenie bude vyvedené najprv západným smerom k obci Hrboltová. Následne prekrižuje železničnú trať a rieku Váh a trasa sa stočí na juh v súbehu s existujúcim vedením VN. V lokalite „Šiašne" nová trasa podkrižuje existujúce vedenia 220 a 400kV a bude ďalej pokračovať v súbehu s vedením 400kV smerom na juhovýchod v osovej vzdialenosti 36m. Pred obcou Ružomberok časť Baničné sa trasa vedenia odkloní južným smerom a obíde zastavané územie zo západu. Trasa vedenia sa opätovne dostane do súbehu s existujúcim 400kV vedením č. 494 (z jeho západnej strany). Takto bude trasa pokračovať až po lokalitu Škaredý jarok. Od tohto miesta je trasa totožná s trasou T1 a bude ukončená v ESt D1. Vtomto koridore môže byť vedenie umiestnené na spoločných podperných bodoch s vedením od Est Medzibrod. Jedná sa o úsek dlhý cca 1,5 km. Predpokladaná dĺžka 29,2 km.

Trasa T7:
Trasa pre vedenie 110kV z lokality Hrboltová do ESt D3 začína v obci Hrboltová na mieste územnej rezervy pre ESt. Lokalita sa nachádza neďaleko ČOV a futbalového ihriska. Vedenie bude vyvedené južným smerom, prekrižuje železnicu, rieku Váh a št.c.č.18 (E50). Trasa vedenia pôjde cca 200m v súbehu s cestou a následne obíde obed Černová západným smerom. Navrhované vedenie sa po cca 0,5 km napojí na trasu existujúcu trasu V273. Technicky sa plánuje využitie časti vedenia V273 a jeho prevádzka na 110kV až po lokalitu Baničné / Kosovo (časti mesta Ružomberok). Následne bude trasa vedenia ďalej pokračovať v súbehu so 400kV vedením V461 osovo 36m z jeho východnej strany až po lokalitu Škaredý jarok. Od tohto miesta je trasa totožná s variantom T1 ale bude zaústená do ESt D3. Posledný úsek trasy (300m) je totožný s T2. Predpokladaná dĺžka 29,5 km.

Trasa T8:
Trasa totožná s T7 ale ukončenie v lokalite ESt Kor. Predpokladaná dĺžka 25,9 km.

Trasa T9:
Trasa totožná s T7 ale ukončenie v lokalite ESt LO. Predpokladaná dĺžka 21,6 km.

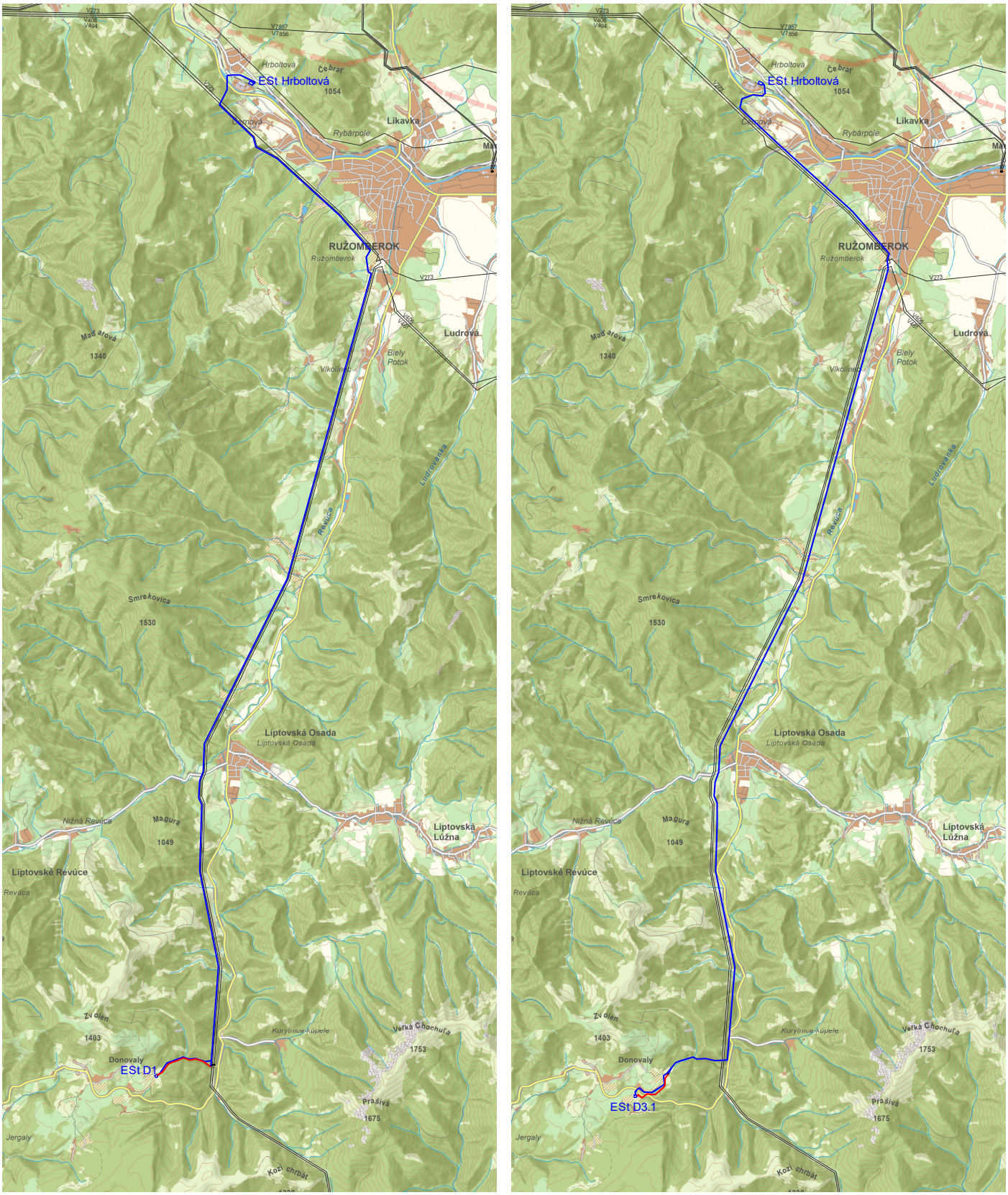

Obr. 8. Trasa T6 (vľavo) aT7 (vpravo)

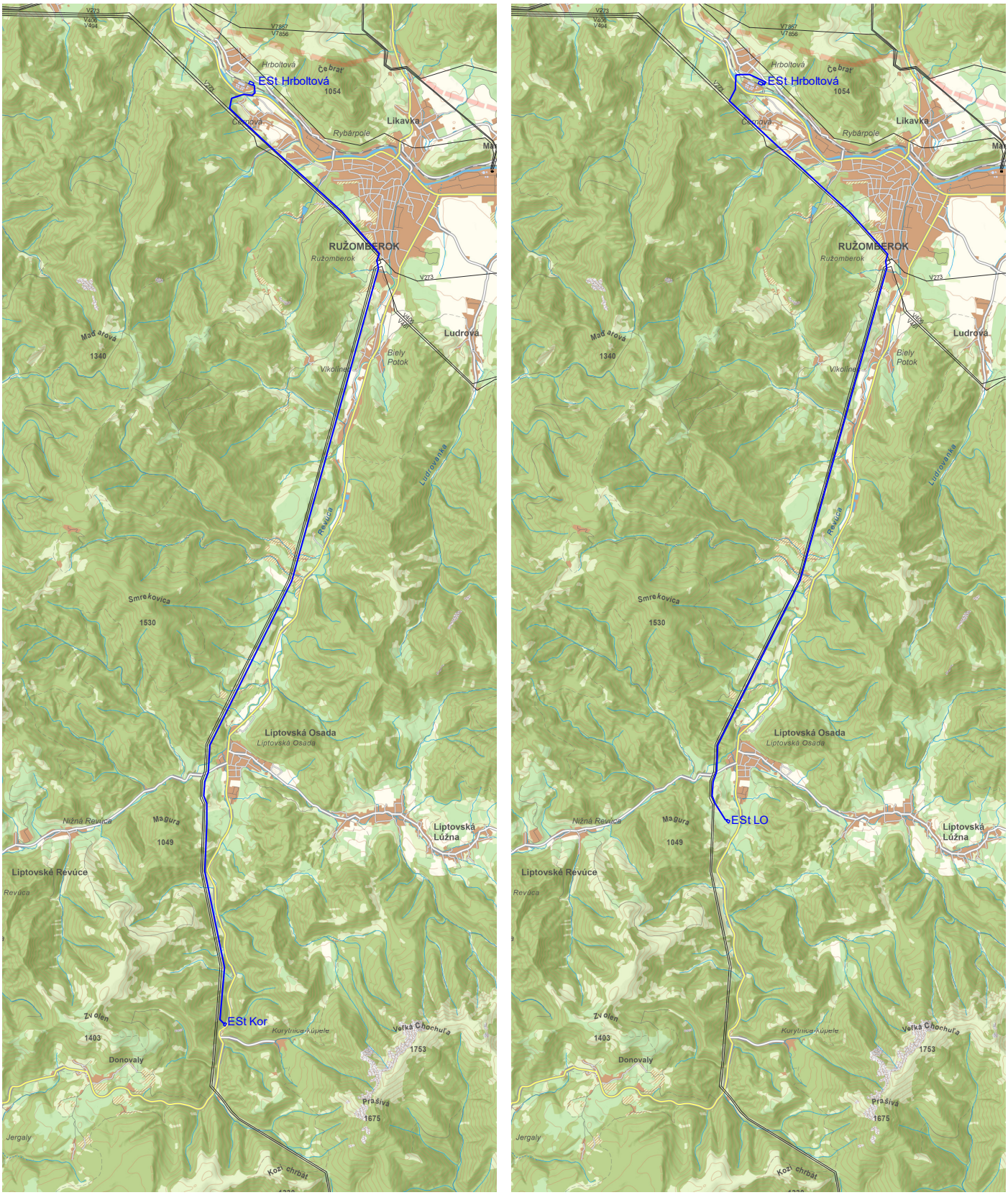

Obr. 9. Trasa T8 (vľavo) aT9 (vpravo)

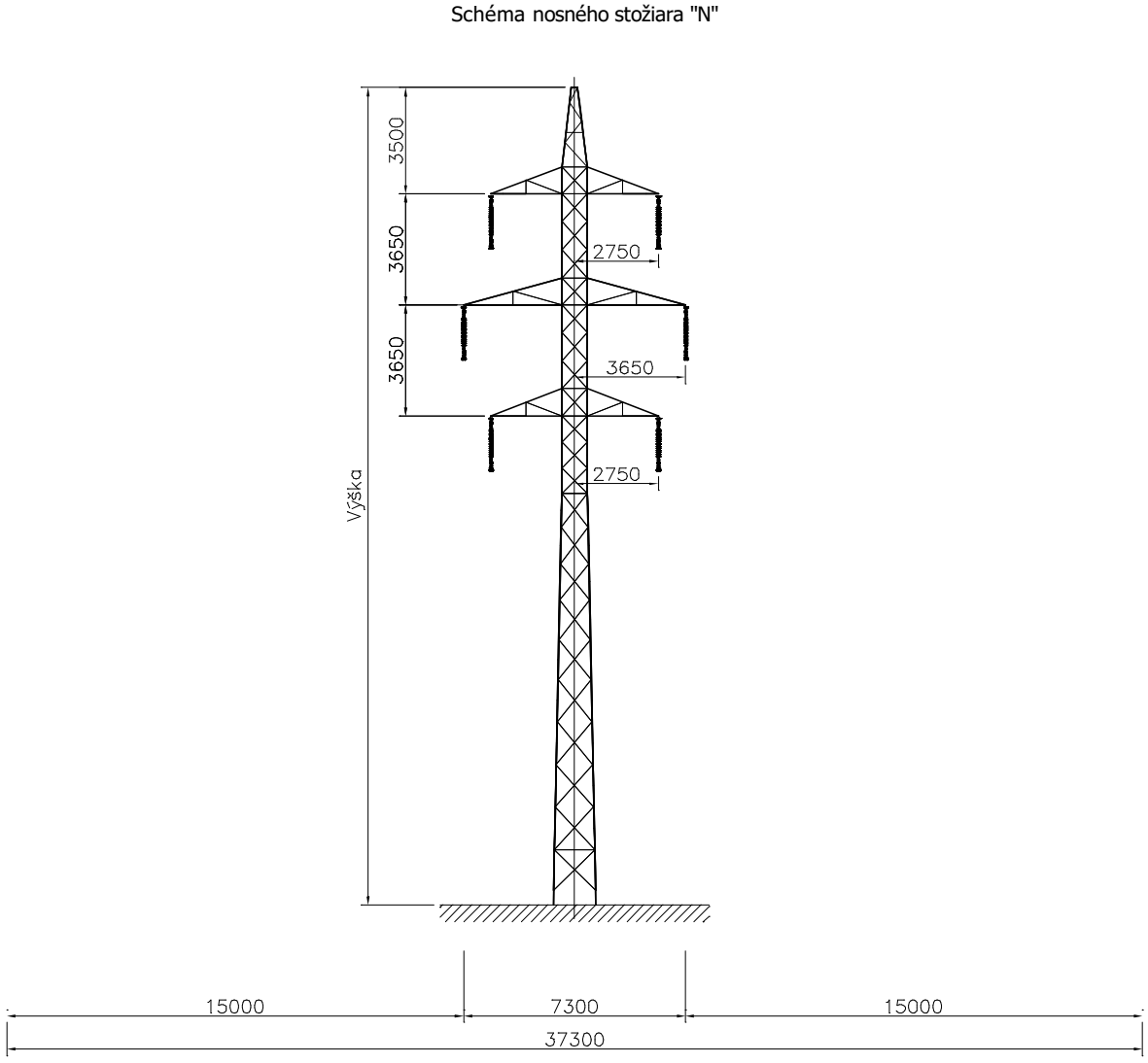

Obr. 10. Schéma plánovaných stožiarov.

5 IDENTIFIKÁCIA DOTKNUTÝCH ÚZEMÍ SÚSTAVY NATURA 2000

Navrhovanou činnosťou budú priamo dotknuté územia sústavy Natura 2000 SKUEV Váh, SKUEV Zvolen, SKCHVU Veľká Fatra, SKUEV Ďumbierske Tatry a SKCHVU Nízke Tatry. Nepriamo dotknuté budú SKUEV Salatín, SKUEV Veľká Fatra.

SKUEV Váh

V prípade variantov T6 - T9 kedy je navrhnuté vedenie zo stanice Hrboltová, bude toto územie dotknuté navrhovanou činnosťou. Ponad územie bude prechádzať elektrické vedenie, bude križovať tok Váhu a jeho brehové porasty. S najväčšou pravdepodobnosťou bude vedenie v dostatočnej výške na to aby nebol potrebný výrub brehových porastov, v prípade nutnosti výrubu bude priamo zasiahnutý biotop.

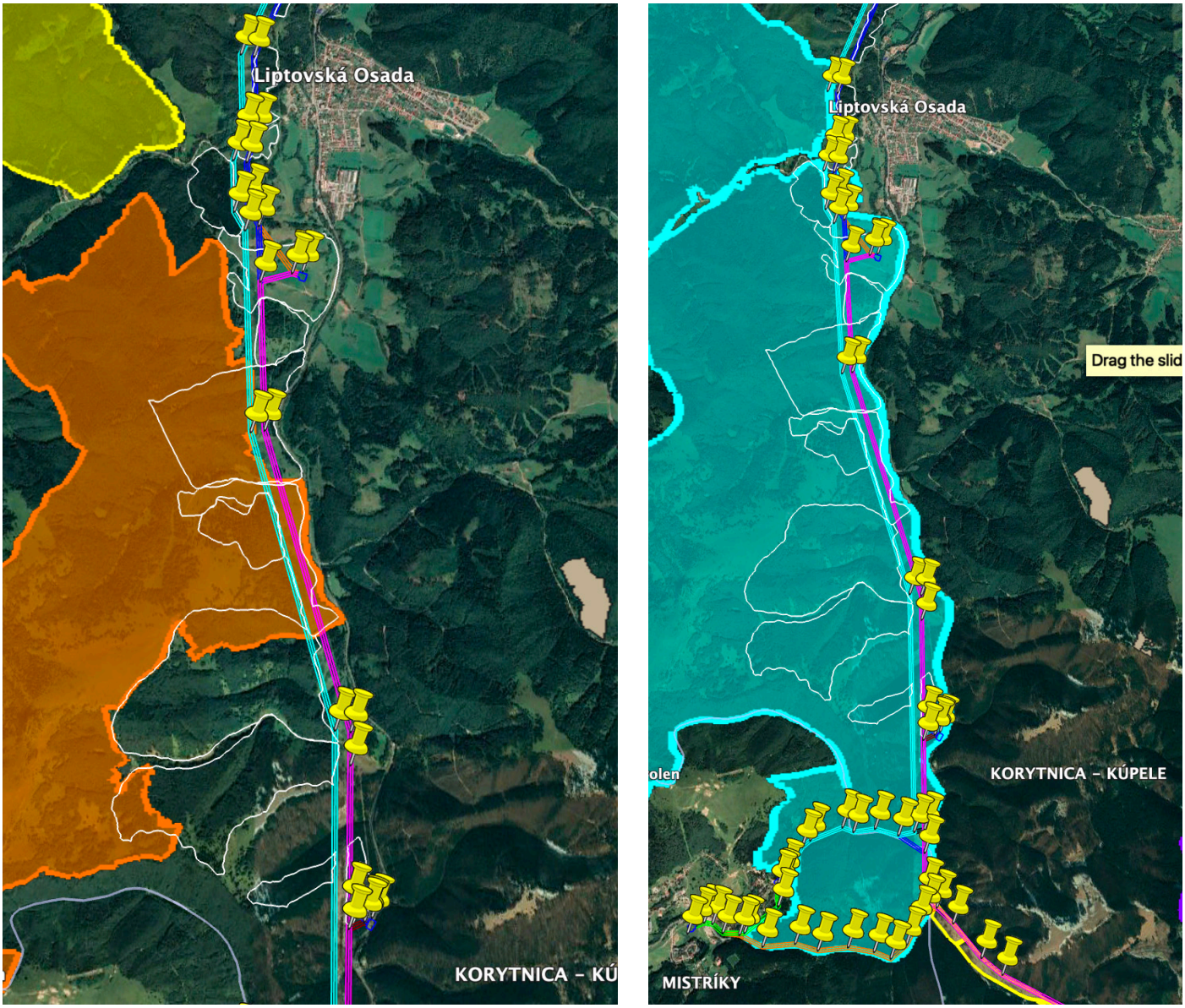

Obr. 11. Detail križovania VVN a SKUEV Zvolen (vľavo) a SKCHVU Veľká Fatra (vpravo)

SKUEV Veľká Fatra

V prípade variantov T6 - T9 kedy je navrhnuté vedenie zo stanice Hrboltová, bude vedenie prechádzať východne od SKUEV vo vzdialenosti priemerne 1.6 km. Najbližší bod trasy k SKUEV sa nachádza západne od obce Liptovská Osada vo vzdialenosti 0.45 km. Nakoľko viaceré predmety ochrany územia (vrátane veľkých šeliem) sú mobilné, predpokladáme nepriamy vplyv na tieto druhy.

SKUEV Zvolen

V prípade variantov T6 - T9 kedy je navrhnuté vedenie zo stanice Hrboltová, bude vedenie pretínať územie SKUEV a zasiahnuté budú lesné aj nelesné biotopy a druhy na ne viazané. sa nachádza západne od obce Liptovská Osada vo vzdialenosti 0.45 km. Nakoľko viaceré predmety ochrany územia (vrátane veľkých šeliem) sú mobilné, predpokladáme nepriamy vplyv na tieto druhy.

SKCHVU Veľká Fatra

V prípade variantov T6 - T9 kedy je navrhnuté vedenie zo stanice Hrboltová, bude vedenie prechádzať okrajom územia CHVU.

SKUEV Ďumbierske Tatry

V prípade variantov T1 - T5 kedy je navrhnuté vedenie zo stanice Medzibrod, bude vedenie pretínať SKUEV Ďumbierske Tatry, preto bude priamo dotknuté. Vedenie je plánované vo väčšine dĺžky v trase existujúceho vedenia a v maximálnej možnej miere bude využitý súčasný priesek ochranného pásma, ktorý bude rozšírený západným alebo východným smerom v závislosti od konkrétneho variantu. V každom prípade budú zasiahnuté lesné porasty a nelesná vegetácia a druhy na ne viazané.

SKCHVU Nízke Tatry

V prípade variantov T1 - T5 kedy je navrhnuté vedenie zo stanice Medzibrod, bude vedenie križovať územie CHVU, v trase súčasného existujúceho vedenia.

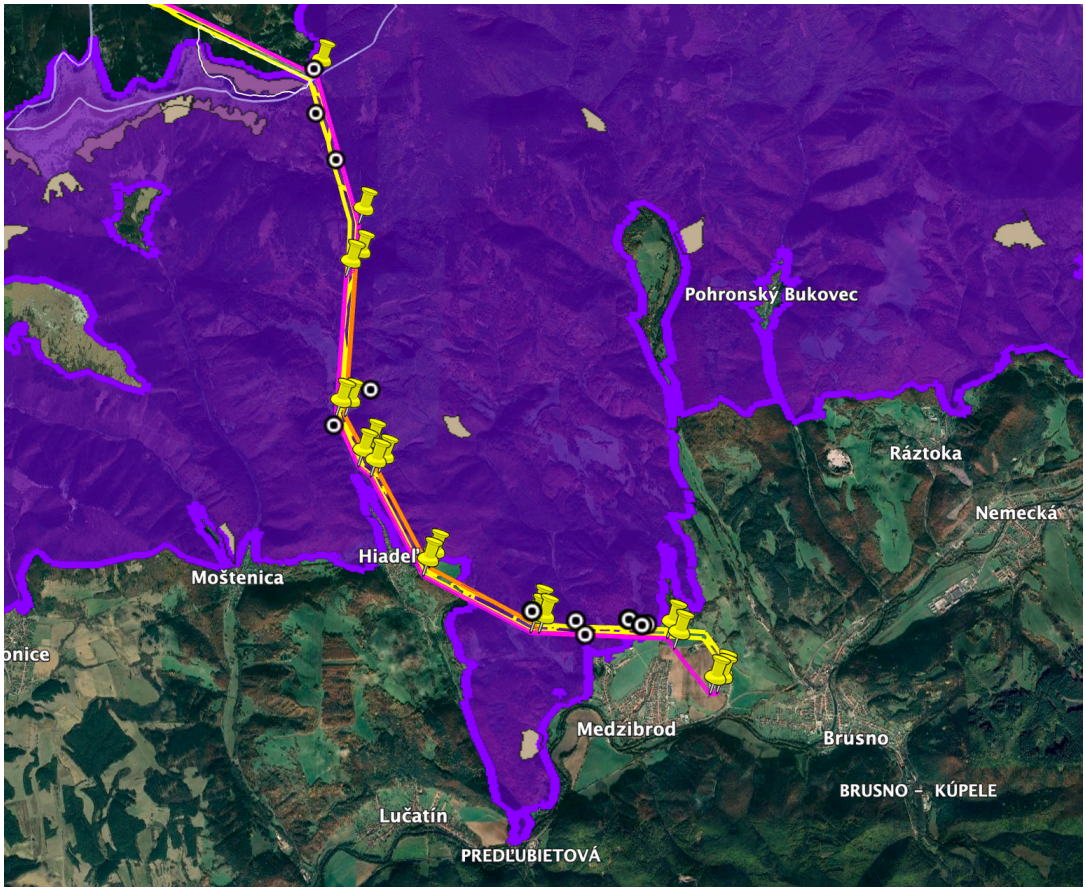

Obr. 12. Detail križovania VVN a SKUEV Ďumbierske Tatry

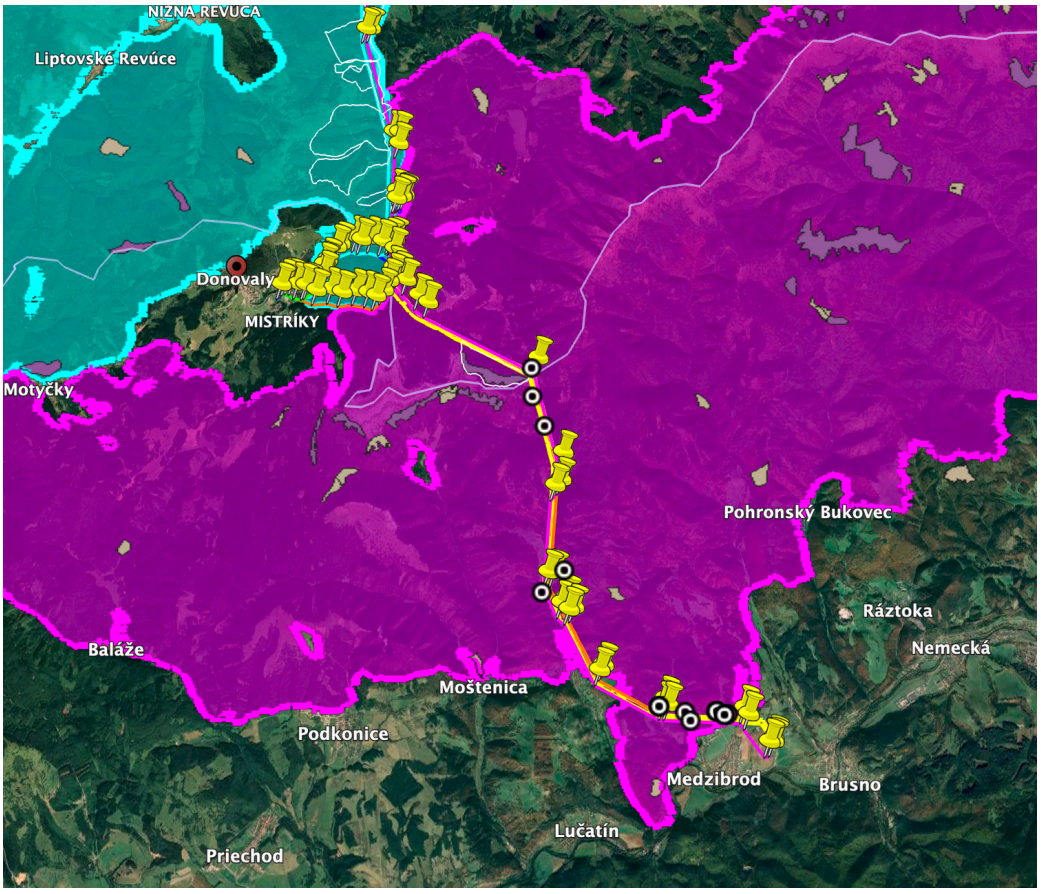

Obr. 13. Detail križovania VVN a SKCHVU Nízke Tatry

5.1 DRUHY A BIOTOPY EURÓPSKEHO VÝZNAMU, KTORÉ SÚ PREDMETOM OCHRANY V ÚEV

Druhy a biotopy ktoré sú predmetom ochrany v dotknutých územiach a možnosť ich ovplyvnenia sú uvedené v nasledujúcej kapitole, v štruktúre odporúčanej metodikou (Žiačiková a kol. 2023).

SKUEV0253 Váh				
Biotopy, ktoré sú predmetom ochrany		**Možnosť ovplyvnenia**	**Typ vplyvu**	**Komentár**
3220	Horské vodné toky a bylinné porasty pozdĺž ich brehov	Nie	-	Do biotopu v UEV sa nezasahuje
3260	Nižinné až horské vodné toky s vegetáciou zväzu Ranunculion fluitantis a Callitricho-Batrachion	Nie	-	Do biotopu v UEV sa nezasahuje
3270	Rieky s bahnitými až piesočnatými brehmi s vegetáciou zväzov Chenopodionrubri p.p. a Bidentition p.p.	Nie	-	Do biotopu v UEV sa nezasahuje
6430	Vlhkomilné vysokobylinné lemové spoločenstvá na poriečnych nivách od nížin do aplpínskeho stupňa	Nie	-	Do biotopu v UEV sa nezasahuje
91E0	Lužné vŕbovo-topoľové a jelšové lesy	Áno	Priamy	Zásah do biotopu pri výrube ochranného pásma
Druhy európskeho významu		**Možnosť ovplyvnenia**	**Typ vplyvu**	**Komentár**
Barbastella barbastellus		Áno	Priamy	Strata úkrytových biotopov v dôsledku výrubu lesných porastov
Bombina variegata		Áno	Priamy	Možnosť straty biotopu
Cottus gobio		Nie	-	Do populácie a biotopu druhu v UEV sa nezasahuje
Hucho hucho		Nie	-	Do populácie a biotopu druhu v UEV sa nezasahuje
Lepidea morsei		Nie	-	Do populácie a biotopu druhu v UEV sa nezasahuje
Lutra lutra		Nie	-	Do populácie a biotopu druhu v UEV sa nezasahuje
Myotis blythii		Áno	Priamy	Strata úkrytových biotopov v dôsledku výrubu lesných porastov
Myotis dasycneme		Áno	Priamy	Strata úkrytových biotopov v dôsledku výrubu lesných porastov
Myotis myotis		Nie	-	Do populácie a biotopu druhu v UEV sa nezasahuje
Rhinolophus ferrumequinum		Nie	-	Do populácie a biotopu druhu v UEV sa nezasahuje
Rhinolophus hipposideros		Nie	-	Do populácie a biotopu druhu v UEV sa nezasahuje
Romanogobius uranoscopus		Nie	-	Do populácie a biotopu druhu v UEV sa nezasahuje
Vertigo angustior		Nie	-	Do populácie a biotopu druhu v UEV sa nezasahuje
Zingel streber		Nie	-	Do populácie a biotopu druhu v UEV sa nezasahuje

SKUEV0238 Veľká Fatra				
Biotopy, ktoré sú predmetom ochrany		Možnosť ovplyvnenia	Typ vplyvu	Komentár
3140	Oligotrofné až mezotrofné vody s benticko	Nie	-	Do biotopu v UEV sa nezasahuje
3160	Prirodzené dystrofné stojaté vody	Nie	-	Do biotopu v UEV sa nezasahuje
3240	Horské vodné toky a ich drevinová vegetácia so Salix eleagnos	Nie	-	Do biotopu v UEV sa nezasahuje
4060	Vresoviská a spoločenstvá kríčkov v subalpínskom a alpínskom stupni	Nie	-	Do biotopu v UEV sa nezasahuje
4070	Kosodrevina	Nie	-	Do biotopu v UEV sa nezasahuje
4080	Spoločenstvá subalpínskych krovín	Nie	-	Do biotopu v UEV sa nezasahuje
6170	Alpínske a subalpínske vápnomilné travinnobylinné porasty	Nie	-	Do biotopu v UEV sa nezasahuje
6190	Dealpínske travinnobylinné porasty	Nie	-	Do biotopu v UEV sa nezasahuje
6210	Suchomilné travinnobylinné a krovinové porasty na vápnitom podloží (*dôležité stanovištia Orchideaceae)	Nie	-	Do biotopu v UEV sa nezasahuje
6230	Kvetnaté vysokohorské a horské psicové porasty na silikátovom substráte	Nie	-	Do biotopu v UEV sa nezasahuje
6430	Vlhkomilné vysokobylinné lemové spoločenstvá na poriečnych nivách od nížin do aplpínskeho stupňa	Nie	-	Do biotopu v UEV sa nezasahuje
6510	Nížinné a podhorské kosné lúky	Nie	-	Do biotopu v UEV sa nezasahuje
6520	Horské kosné lúky	Nie	-	Do biotopu v UEV sa nezasahuje
7140	Prechodné rašeliniská a trasoviská	Nie	-	Do biotopu v UEV sa nezasahuje
7220	Penovcové prameniská	Nie	-	Do biotopu v UEV sa nezasahuje
7230	Slatiny s vysokým obsahom báz	Nie	-	Do biotopu v UEV sa nezasahuje
8120	Karbonátové skalné sutiny alpínskeho až montánneho stupňa	Nie	-	Do biotopu v UEV sa nezasahuje
8160	Nespevnené karbonátové skalné sutiny montánneho až kolinného stupňa	Nie	-	Do biotopu v UEV sa nezasahuje
8210	Karbonátové skalné steny a svahy so štrbinovou vegetáciou	Nie	-	Do biotopu v UEV sa nezasahuje
8310	Neprístupné jaskynné útvary	Nie	-	Do biotopu v UEV sa nezasahuje
9110	Kyslomilné bukové lesy	Nie	-	Do biotopu v UEV sa nezasahuje
9130	Bukové a jedľové kvetnaté lesy	Nie	-	Do biotopu v UEV sa nezasahuje
9140	Javorovo-bukové horské lesy	Nie	-	Do biotopu v UEV sa nezasahuje
9150	Vápnomilné bukové lesy	Nie	-	Do biotopu v UEV sa nezasahuje
9180	Lipovo-javorové sutinové lesy	Nie	-	Do biotopu v UEV sa nezasahuje
91E0	Lužné vŕbovo-topoľové a jelšové lesy	Nie	-	Do biotopu v UEV sa nezasahuje
91Q0	Reliktné vápnomilné borovicové a smrekovcové lesy	Nie	-	Do biotopu v UEV sa nezasahuje
9410	Horské smrekové lesy	Nie	-	Do biotopu v UEV sa nezasahuje

Druhy európskeho významu	Možnosť ovplyvnenia	Typ vplyvu	Komentár
Adenophora lilifolia	Nie	-	Do populácie a biotopu druhu v UEV sa nezasahuje
Barbastella barbastellus	Nie	-	Do populácie a biotopu druhu v UEV sa nezasahuje
Bombina variegata	Nie	-	Do populácie a biotopu druhu v UEV sa nezasahuje
Campanula serrata	Nie	-	Do populácie a biotopu druhu v UEV sa nezasahuje
Canis lupus	Áno	Nepriamy	Obmedzenie migračnej trasy a vyrušovanie počas výstavby
Carabus variolosus	Nie	-	Do populácie a biotopu druhu v UEV sa nezasahuje
Coenagrion ornatum	Nie	-	Do populácie a biotopu druhu v UEV sa nezasahuje
Cucujus cinnaberinus	Nie	-	Do populácie a biotopu druhu v UEV sa nezasahuje
Cyclamen fatrense	Nie	-	Do populácie a biotopu druhu v UEV sa nezasahuje
Cypripedium calceolus	Nie	-	Do populácie a biotopu druhu v UEV sa nezasahuje
Dianthus nitidus	Nie	-	Do populácie a biotopu druhu v UEV sa nezasahuje
Euplagia quadripunctaria	Nie	-	Do populácie a biotopu druhu v UEV sa nezasahuje
Limoniscus violaceus	Nie	-	Do populácie a biotopu druhu v UEV sa nezasahuje
Lucanus cervus	Nie	-	Do populácie a biotopu druhu v UEV sa nezasahuje
Lutra lutra	Nie	-	Do populácie a biotopu druhu v UEV sa nezasahuje
Lycaena dispar	Nie	-	Do populácie a biotopu druhu v UEV sa nezasahuje
Lynx lynx	Áno	Nepriamy	Obmedzenie migračnej trasy a vyrušovanie počas výstavby
Maculinea nausithous	Nie	-	Do populácie a biotopu druhu v UEV sa nezasahuje
Mannia triandra	Nie	-	Do populácie a biotopu druhu v UEV sa nezasahuje
Microtus tatricus	Nie	-	Do populácie a biotopu druhu v UEV sa nezasahuje
Myotis bechsteinii	Nie	-	Do populácie a biotopu druhu v UEV sa nezasahuje
Myotis blythii	Nie	-	Do populácie a biotopu druhu v UEV sa nezasahuje
Myotis emarginatus	Nie	-	Do populácie a biotopu druhu v UEV sa nezasahuje
Myotis emarginatus	Nie	-	Do populácie a biotopu druhu v UEV sa nezasahuje
Myotis myotis	Nie	-	Do populácie a biotopu druhu v UEV sa nezasahuje
Myotis myotis	Nie	-	Do populácie a biotopu druhu v UEV sa nezasahuje
Pseudogaurotina excellens	Nie	-	Do populácie a biotopu druhu v UEV sa nezasahuje
Pulsatilla slavica	Nie	-	Do populácie a biotopu druhu v UEV sa nezasahuje
Pulsatilla subslavica	Nie	-	Do populácie a biotopu druhu v UEV sa nezasahuje
Rhinolophus ferrumequinum	Nie	-	Do populácie a biotopu druhu v UEV sa nezasahuje
Rhinolophus hipposideros	Nie	-	Do populácie a biotopu druhu v UEV sa nezasahuje
Rhysodes sulcatus	Nie	-	Do populácie a biotopu druhu v UEV sa nezasahuje
Rosalia alpina	Nie	-	Do populácie a biotopu druhu v UEV sa nezasahuje
Triturus montandoni	Nie	-	Do populácie a biotopu druhu v UEV sa nezasahuje
Ursus arctos	Áno	Nepriamy	Obmedzenie migračnej trasy a vyrušovanie počas výstavby
Vertigo angustior	Nie	-	Do populácie a biotopu druhu v UEV sa nezasahuje
Vertigo geyeri	Nie	-	Do populácie a biotopu druhu v UEV sa nezasahuje

SKUEV0198 Zvolen				
Biotopy, ktoré sú predmetom ochrany		Možnosť ovplyvnenia	Typ vplyvu	Komentár
5130	Porasty borievky obyčajnej	Nie	-	Do biotopu v UEV sa nezasahuje
6210	Suchomilné travinnobylinné a krovinové porasty na vápnitom podloží (*dôležité stanovištia Orchideaceae)	Nie	-	Do biotopu v UEV sa nezasahuje
6230	Kvetnaté vysokohorské a horské psicové porasty na silikátovom substráte	Nie	-	Do biotopu v UEV sa nezasahuje
6510	Nížinné a podhorské kosné lúky	Áno	Priamy	Zásah do biotopu - výrub ochranného pásma VVN
6520	Horské kosné lúky	Áno	Priamy	Zásah do biotopu - výrub ochranného pásma VVN
8160	Nespevnené karbonátové skalné sutiny montánneho až kolinného stupňa	Nie	-	Do biotopu v UEV sa nezasahuje
91Q0	Reliktné vápnomilné borovicové a smrekovcové lesy	Nie	-	Do biotopu v UEV sa nezasahuje
9410	Horské smrekové lesy	Áno	Priamy	Zásah do biotopu - výrub ochranného pásma VVN
8210	Karbonátové skalné steny a svahy so štrbinovou vegetáciou	Nie	-	Do biotopu v UEV sa nezasahuje
8310	Nesprístupnené jaskynné útvary	Nie	-	Do biotopu v UEV sa nezasahuje
9130	Bukové a jedľové kvetnaté lesy	Áno	Priamy	Zásah do biotopu - výrub ochranného pásma VVN
9140	Javorovo-bukové horské lesy	Nie	-	Do biotopu v UEV sa nezasahuje
9150	Vápnomilné bukové lesy	Nie	-	Do biotopu v UEV sa nezasahuje
9180	Lipovo-javorové sutinové lesy	Áno	Priamy	Zásah do biotopu - výrub ochranného pásma VVN

Druhy európskeho významu	Možnosť ovplyvnenia	Typ vplyvu	Komentár
Barbastella barbastellus	Áno	Priamy	Strata úkrytových biotopov v dôsledku výrubu lesných porastov
Bombina variegata	Áno	Priamy	Možnosť straty biotopu
Boros schneideri	Áno	Priamy	Strata biotopov v dôsledku výrubu starších lesných porastov
Campanula serrata	Áno	Priamy	Možnosť straty biotopu
Canis lupus	Áno	Nepriamy	Obmedzenie migračnej trasy a vyrušovanie počas výstavby
Cyclamen fatrense	Nie	-	Do populácie a biotopu druhu v UEV sa nezasahuje
Cypripedium calceolus	Nie	-	Do populácie a biotopu druhu v UEV sa nezasahuje
Dianthus nitidus	Nie	-	Do populácie a biotopu druhu v UEV sa nezasahuje
Eriogaster catax	Áno	Priamy	Strata biotopov v dôsledku výrubu trnkových porastov
Lynx lynx	Áno	Nepriamy	Obmedzenie migračnej trasy a vyrušovanie počas výstavby
Myotis bechsteinii	Áno	Priamy	Strata úkrytových biotopov v dôsledku výrubu lesných porastov
Myotis myotis	Nie	-	Do populácie a biotopu druhu v UEV sa nezasahuje
Pulsatilla slavica	Áno	Priamy	Možnosť straty biotopu
Rhinolophus hipposideros	Nie	-	Do populácie a biotopu druhu v UEV sa nezasahuje
Rosalia alpina	Áno	Priamy	Strata biotopov v dôsledku výrubu starších lesných porastov
Triturus montandoni	Áno	Priamy	Možnosť straty biotopu
Ursus arctos	Áno	Nepriamy	Obmedzenie migračnej trasy a vyrušovanie počas výstavby

SKUEV0197 Salatín				
Biotopy, ktoré sú predmetom ochrany		Možnosť ovplyvnenia	Typ vplyvu	Komentár
4070	Kosodrevina	Nie	-	Do biotopu v UEV sa nezasahuje
6170	Alpínske a subalpínske vápnomilné travinnobylinné porasty	Nie	-	Do biotopu v UEV sa nezasahuje
6430	Vlhkomilné vysokobylinné lemové spoločenstvá na poriečnych nivách od nížin do aplpínskeho stupňa	Nie	-	Do biotopu v UEV sa nezasahuje
6510	Nížinné a podhorské kosné lúky	Nie	-	Do biotopu v UEV sa nezasahuje
7230	Slatiny s vysokým obsahom báz	Nie	-	Do biotopu v UEV sa nezasahuje
8160	Nespevnené karbonátové skalné sutiny montánneho až kolinného stupňa	Nie	-	Do biotopu v UEV sa nezasahuje
91Q0	Reliktné vápnomilné borovicové a smrekovcové lesy	Nie	-	Do biotopu v UEV sa nezasahuje
9410	Horské smrekové lesy	Nie	-	Do biotopu v UEV sa nezasahuje
8210	Karbonátové skalné steny a svahy so štrbinovou vegetáciou	Nie	-	Do biotopu v UEV sa nezasahuje
8310	Nesprístupnené jaskynné útvary	Nie	-	Do biotopu v UEV sa nezasahuje
9130	Bukové a jedľové kvetnaté lesy	Nie	-	Do biotopu v UEV sa nezasahuje
9140	Javorovo-bukové horské lesy	Nie	-	Do biotopu v UEV sa nezasahuje
9150	Vápnomilné bukové lesy	Nie	-	Do biotopu v UEV sa nezasahuje
9180	Lipovo-javorové sutinové lesy	Nie	-	Do biotopu v UEV sa nezasahuje

Druhy európskeho významu	Možnosť ovplyvnenia	Typ vplyvu	Komentár
Barbastella barbastellus	Nie	-	Do populácie a biotopu druhu v UEV sa nezasahuje
Bombina variegata	Nie	-	Do populácie a biotopu druhu v UEV sa nezasahuje
Boros schneideri	Nie	-	Do populácie a biotopu druhu v UEV sa nezasahuje
Campanula serrata	Nie	-	Do populácie a biotopu druhu v UEV sa nezasahuje
Canis lupus	Áno	Nepriamy	Obmedzenie migračnej trasy a vyrušovanie počas výstavby
Dianthus nitidus	Nie	-	Do populácie a biotopu druhu v UEV sa nezasahuje
Lynx lynx	Áno	Nepriamy	Obmedzenie migračnej trasy a vyrušovanie počas výstavby
Mannia triandra	Nie	-	Do populácie a biotopu druhu v UEV sa nezasahuje
Myotis bechsteinii	Nie	-	Do populácie a biotopu druhu v UEV sa nezasahuje
Myotis dasycneme	Nie	-	Do populácie a biotopu druhu v UEV sa nezasahuje
Myotis myotis	Nie	-	Do populácie a biotopu druhu v UEV sa nezasahuje
Pulsatilla slavica	Nie	-	Do populácie a biotopu druhu v UEV sa nezasahuje
Rhinolophus hipposideros	Nie	-	Do populácie a biotopu druhu v UEV sa nezasahuje
Rosalia alpina	Nie	-	Do populácie a biotopu druhu v UEV sa nezasahuje
Rupicapra rupicapra tatrica	Nie	-	Do populácie a biotopu druhu v UEV sa nezasahuje
Ursus arctos	Áno	Nepriamy	Obmedzenie migračnej trasy a vyrušovanie počas výstavby

SKUEV0302 Ďumbierske Tatry				
Biotopy, ktoré sú predmetom ochrany		**Možnosť ovplyvnenia**	**Typ vplyvu**	**Komentár**
4060	Vresoviská a spoločenstvá kríčkov v subalpínskom a alpínskom stupni	Nie	-	Do biotopu v UEV sa nezasahuje
4070	Kosodrevina	Nie	-	Do biotopu v UEV sa nezasahuje
6150	Alpínske trávinnobylinné porasty na silikátovom substráte	Nie	-	Do biotopu v UEV sa nezasahuje
6170	Alpínske a subalpínske vápnomilné travinnobylinné porasty	Nie	-	Do biotopu v UEV sa nezasahuje
6210	Suchomilné travinnobylinné a krovinové porasty na vápnitom podloží (*dôležité stanovištia Orchideaceae)	Nie	-	Do biotopu v UEV sa nezasahuje
6230	Kvetnaté vysokohorské a horské psicové porasty na silikátovom substráte	Nie	-	Do biotopu v UEV sa nezasahuje
9410	Horské smrekové lesy	Nie	-	Do biotopu v UEV sa nezasahuje
9140	Javorovo-bukové horské lesy	Nie	-	Do biotopu v UEV sa nezasahuje
9150	Vápnomilné bukové lesy	Áno	Priamy	Zásah do biotopu - výrub ochranného pásma VVN
9180	Lipovo-javorové sutinové lesy	Áno		Zásah do biotopu - výrub ochranného pásma VVN
91D0	Brezové, borovicové a smrekové lesy na rašeliniskách	Nie	-	Do biotopu v UEV sa nezasahuje
91E0	Lužné vŕbovo-topoľové a jelšové lesy	Áno		Zásah do biotopu - výrub ochranného pásma VVN
91Q0	Reliktné vápnomilné borovicové a smrekovcové lesy	Nie	-	Do biotopu v UEV sa nezasahuje
8160	Nespevnené karbonátové skalné sutiny montánneho až kolinného stupňa	Nie	-	Do biotopu v UEV sa nezasahuje
8210	Karbonátové skalné steny a svahy so štrbinovou vegetáciou	Nie	-	Do biotopu v UEV sa nezasahuje
8220	Silikátové skalné steny a svahy so štrbinovou vegetáciou	Nie	-	Do biotopu v UEV sa nezasahuje
8310	Nesprístupnené jaskynné útvary	Nie	-	Do biotopu v UEV sa nezasahuje
9110	Kyslomilné bukové lesy	Áno	Priamy	Zásah do biotopu - výrub ochranného pásma VVN
9130	Bukové a jedľové kvetnaté lesy	Áno	Priamy	Zásah do biotopu - výrub ochranného pásma VVN
6430	Vlhkomilné vysokobylinné lemové spoločenstvá na poriečnych nivách od nížin do aplpínskeho stupňa	Áno	Priamy	Zásah do biotopu - záber biotopu v mieste stožiara a na prístupovej ceste
6510	Nížinné a podhorské kosné lúky	Áno	Priamy	Zásah do biotopu - záber biotopu v mieste stožiara a na prístupovej ceste
6520	Horské kosné lúky	Áno	Priamy	Zásah do biotopu - záber biotopu v mieste stožiara a na prístupovej ceste
7140	Prechodné rašeliniská a trasoviská	Nie	-	Do biotopu v UEV sa nezasahuje
7230	Slatiny s vysokým obsahom báz	Nie	-	Do biotopu v UEV sa nezasahuje
8110	Silikátové skalné sutiny v montánnom až alpínskom stupni	Nie	-	Do biotopu v UEV sa nezasahuje

Druhy európskeho významu	Možnosť ovplyvnenia	Typ vplyvu	Komentár
Barbastella barbastellus	Áno	Priamy	Strata úkrytových biotopov v dôsledku výrubu lesných porastov
Bombina variegata	Áno	Priamy	Možnosť straty biotopu
Campanula serrata	Áno	Priamy	Možnosť straty biotopu
Canis lupus	Áno	Nepriamy	Obmedzenie migračnej trasy a vyrušovanie počas výstavby
Carabus variolosus	Áno	Priamy	Strata biotopov v dôsledku výrubu starších lesných porastov
Cottus gobio	Nie	-	Do populácie a biotopu druhu v UEV sa nezasahuje
Cucujus cinnaberinus	Áno	Priamy	Strata biotopov v dôsledku výrubu starších lesných porastov
Cyclamen fatrense	Nie	-	Do populácie a biotopu druhu v UEV sa nezasahuje
Cypripedium calceolus	Nie	-	Do populácie a biotopu druhu v UEV sa nezasahuje
Dianthus nitidus	Nie	-	Do populácie a biotopu druhu v UEV sa nezasahuje
Euplagia quadripunctaria	Áno	Priamy	Možnosť straty biotopu
Lucanus cervus	Nie	-	Do populácie a biotopu druhu v UEV sa nezasahuje
Lutra lutra	Nie	-	Do populácie a biotopu druhu v UEV sa nezasahuje
Lycaena dispar	Áno	Priamy	Možnosť straty biotopu
Lynx lynx	Áno	Nepriamy	Obmedzenie migračnej trasy a vyrušovanie počas výstavby
Mannia triandra	Nie	-	Do populácie a biotopu druhu v UEV sa nezasahuje
Marmota marmota latirostris	Nie	-	Do populácie a biotopu druhu v UEV sa nezasahuje
Microtus tatricus	Nie	-	Do populácie a biotopu druhu v UEV sa nezasahuje
Myotis bechsteinii	Áno	Priamy	Strata úkrytových biotopov v dôsledku výrubu lesných porastov
Myotis dasycneme	Áno	Priamy	Strata úkrytových biotopov v dôsledku výrubu lesných porastov
Myotis myotis	Nie	-	Do populácie a biotopu druhu v UEV sa nezasahuje
Ochyraea tatrensis	Nie	-	Do populácie a biotopu druhu v UEV sa nezasahuje
Pseudogaurotina excellens	Áno	Priamy	Strata biotopov v dôsledku výrubu starších lesných porastov
Pulsatilla slavica	Áno	Priamy	Možnosť straty biotopu
Pulsatilla subslavica	Áno	Priamy	Možnosť straty biotopu
Rhinolophus hipposideros	Nie	-	Do populácie a biotopu druhu v UEV sa nezasahuje
Rosalia alpina	Áno	Priamy	Strata biotopov v dôsledku výrubu starších lesných porastov
Rupicapra rupicapra tatrica	Nie	-	Do populácie a biotopu druhu v UEV sa nezasahuje
Scapania carinthiaca	Nie	-	Do populácie a biotopu druhu v UEV sa nezasahuje
Triturus montandoni	Áno	Priamy	Možnosť straty biotopu
Ursus arctos	Áno	Nepriamy	Obmedzenie migračnej trasy a vyrušovanie počas výstavby

SKCHVU033 Veľká Fatra			
Druhy európskeho významu	**Možnosť ovplyvnenia**	**Typ vplyvu**	**Komentár**
Falco peregrinus	Áno	Priamy	Strata biotopov v dôsledku výrubu starších lesných porastov
Bonasa bonasia	Áno	Priamy	Strata biotopov v dôsledku výrubu starších lesných porastov
Caprimulgus europaeus	Áno	Priamy	Strata biotopov v dôsledku výrubu starších lesných porastov
Picoides tridactylus	Áno	Priamy	Strata biotopov v dôsledku výrubu starších lesných porastov
Bubo bubo	Áno	Nepriamy	Riziko kolízie s VVN
Strix uralensis	Áno	Priamy	Strata biotopov v dôsledku výrubu starších lesných porastov
Ciconia nigra	Áno	Nepriamy	Riziko kolízie s VVN
Pernis apivorus	Áno	Nepriamy	Riziko kolízie s VVN
Picus canus	Áno	Priamy	Strata biotopov v dôsledku výrubu starších lesných porastov
Phoenicurus phoenicurus	Áno	Priamy	Strata biotopov v dôsledku výrubu starších lesných porastov
Muscicapa striata	Áno	Priamy	Strata biotopov v dôsledku výrubu starších lesných porastov
Aquila heliaca	Áno	Nepriamy	Riziko kolízie s VVN
Tetrao tetrix	Áno	Priamy	Strata biotopov v dôsledku výrubu starších lesných porastov, riziko kolízie s VVN
Tetrao urogalus	Áno	Priamy	Strata biotopov v dôsledku výrubu starších lesných porastov, riziko kolízie s VVN
Aegolius funereus	Áno	Priamy	Strata biotopov v dôsledku výrubu starších lesných porastov
Dryocopus martius	Áno	Priamy	Strata biotopov v dôsledku výrubu starších lesných porastov
Dendrocopos leucotos	Áno	Priamy	Strata biotopov v dôsledku výrubu starších lesných porastov
Ficedula albicolis	Áno	Priamy	Strata biotopov v dôsledku výrubu starších lesných porastov
Ficedula parva	Áno	Priamy	Strata biotopov v dôsledku výrubu starších lesných porastov

SKCHVU018 Nízke Tatry			
Druhy európskeho významu	**Možnosť ovplyvnenia**	**Typ vplyvu**	**Komentár**
Bonasa bonasia	Áno	Priamy	Strata biotopov v dôsledku výrubu starších lesných porastov
Caprimulgus europaeus	Áno	Priamy	Strata biotopov v dôsledku výrubu starších lesných porastov
Picoides tridactylus	Áno	Priamy	Strata biotopov v dôsledku výrubu starších lesných porastov
Bubo bubo	Áno	Nepriamy	Riziko kolízie s VVN
Crex crex	Nie	-	Do populácie druhu v CHVU sa nezasahuje
Ciconia nigra	Áno	Nepriamy	Riziko kolízie s VVN
Pernis apivorus	Áno	Nepriamy	Riziko kolízie s VVN
Picus canus	Áno	Priamy	Strata biotopov v dôsledku výrubu starších lesných porastov
Phoenicurus phoenicurus	Áno	Priamy	Strata biotopov v dôsledku výrubu starších lesných porastov
Muscicapa striata	Áno	Priamy	Strata biotopov v dôsledku výrubu starších lesných porastov
Aquila heliaca	Áno	Nepriamy	Riziko kolízie s VVN
Aquila pomarina	Áno	Nepriamy	Riziko kolízie s VVN
Tetrao tetrix	Áno	Priamy	Strata biotopov v dôsledku výrubu starších lesných porastov, riziko kolízie s VVN
Tetrao urogalus	Áno	Priamy	Strata biotopov v dôsledku výrubu starších lesných porastov, riziko kolízie s VVN
Aegolius funereus	Áno	Priamy	Strata biotopov v dôsledku výrubu starších lesných porastov
Dryocopus martius	Áno	Priamy	Strata biotopov v dôsledku výrubu starších lesných porastov
Dendrocopos leucotos	Áno	Priamy	Strata biotopov v dôsledku výrubu starších lesných porastov
Ficedula albicolis	Áno	Priamy	Strata biotopov v dôsledku výrubu starších lesných porastov
Ficedula parva	Áno	Priamy	Strata biotopov v dôsledku výrubu starších lesných porastov
Galucidium passerinum	Áno	Priamy	Strata biotopov v dôsledku výrubu starších lesných porastov
Lanius excubitor	Áno	Priamy	Strata biotopov v dôsledku výrubu trnkových krovín
Coturnix coturnix	Nie	-	Do populácie druhu v CHVU sa nezasahuje

5.2 BIOTOPY EURÓPSKEHO VÝZNAMU NACHÁDZAJÚCE SA MIMO UEV

Plánovaná trasa VVN prechádza na niekoľkých miestach cez súvislé lesné porasty ako aj cez brehové porasty v povodí Váhu. Trasa je vedená v severnej časti mimo chránených území, predpokladáme však výskyt viacerých lesných aj nelesných biotopov európskeho významu. V blízkosti plánovanej trasy sa nachádzajú trvalé monitorovacie lokality (TML) pre nasledujúce biotopy:

- 3160 (TML_3160_004) Prirodzené dystrofné stojaté vody
- 6520 (TML_6520_002) Horské kosné lúky
- 7220 (TML_7220_046) Penovcové prameniská
- 7230 (TML_7230_287) Slatiny s vysokým obsahom báz

6 VÝSLEDKY MONITORINGU

6.1 BIOTOPY

Priamo v záujmovom území a jeho blízkom okolí boli počas terénneho monitoringu zmapované významnejšie typy biotopov podľa Vyhlášky MŽP SR č. 579/2008 Z. z., ktorou sa mení vyhláška Ministerstva životného prostredia Slovenskej republiky č. 24/2003 Z. z., ktorou sa vykonáva zákon č. 543/2002 Z. z. o ochrane prírody a krajiny v znení neskorších predpisov a podľa Katalógu biotopov Slovenska (Stanová, Valachovič, 2002).

1) Biotopy európskeho významu zaznamenané priamo v trase VVN, alebo na ploche plánovaných rozvodní:

- 6510 (LKP01, Lk1) Nížinné a podhorské lúky
- 6520 (LKP02, Lk2) Horské kosné lúky
- 6430 (BRP05, Br6) Brehové porasty deväťsilov
- 6210 (Tr1) Teplomilné širokolisté travinno-bylinné porasty
- 9150 (LES05.4, Ls5.4) Vápnomilné bukové lesy
- 9130 (LES05.1, Ls5.1) Bukové a jedľovo-bukové kvetnaté lesy
- 91E0 (LES01.1)

2) Biotopy národného významu zaznamenané priamo v trase VVN, na ploche plánovaných rozvodní: a širšom okolí:

- KRO07 (Kr9) Vŕbové kroviny na zaplavovaných brehoch riek

3) Ostatné biotopy priamo v trase VVN a na ploche plánovaných rozvodní:

- XX01 (X1) Rúbaniská s prevahou bylín a tráv
- KRO04 (Kr7) Trnkové kroviny
- LES11 Ostatné lesné porasty domácich drevín
- XX03 (X4) Nitrofilná ruderálna vegetácia mimo sídel

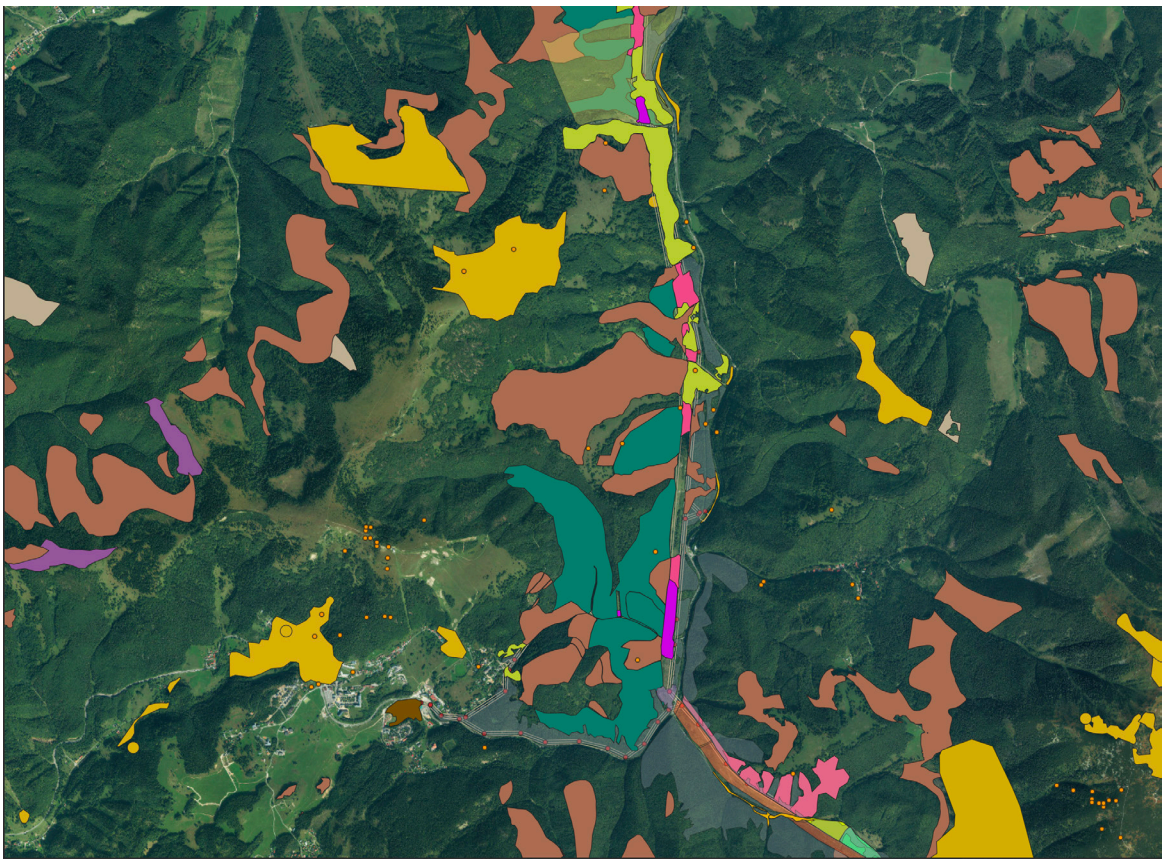

Obr. 14. Biotopy európskeho významu v časti Liptovská Osada - Donovaly. 9130 (hnedou), 9150 (tmavozelenou), 6510 (svetlozelenou), ruderálne biotopy X1 a X2 (fialová a ružová) a sekundárne lesné porasty (šedá)

6.1.1 BIOTOPY NA PLOCHE ROZVODNÍ

Rozvodňa EST_D1

- 6510 (LKP01, Lk1) Nížinné a podhorské lúky
- 6520 (LKP02, Lk2) Horské kosné lúky

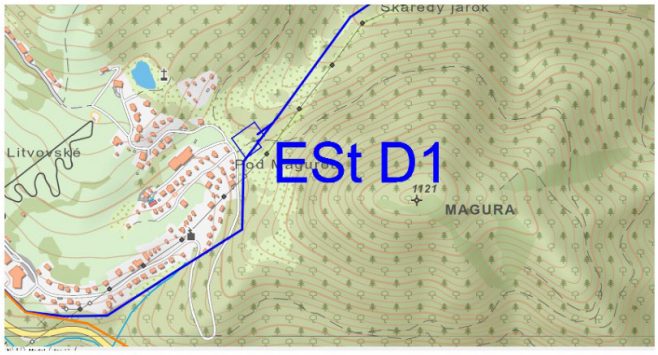





Rozvodňa EST_D2

- 6510 (LKP01, Lk1) Nížinné a podhorské lúky
- 6430 (BRP05, Br6) Brehové porasty deväťsilov

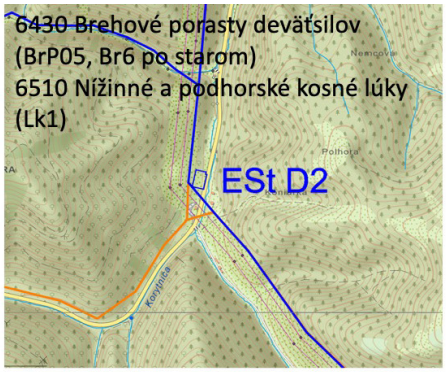









Rozvodňa EST_D3

- Synantropná vegetácia
- Plochy bez vegetácie

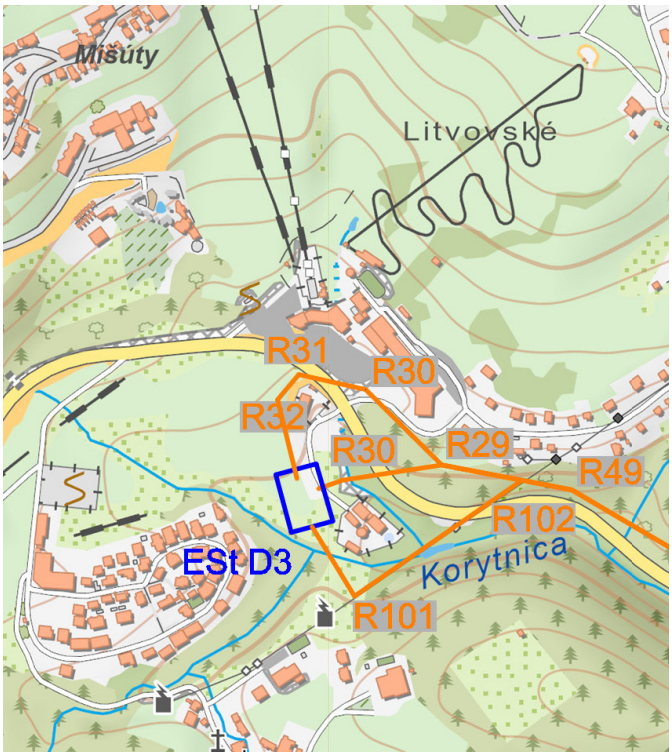



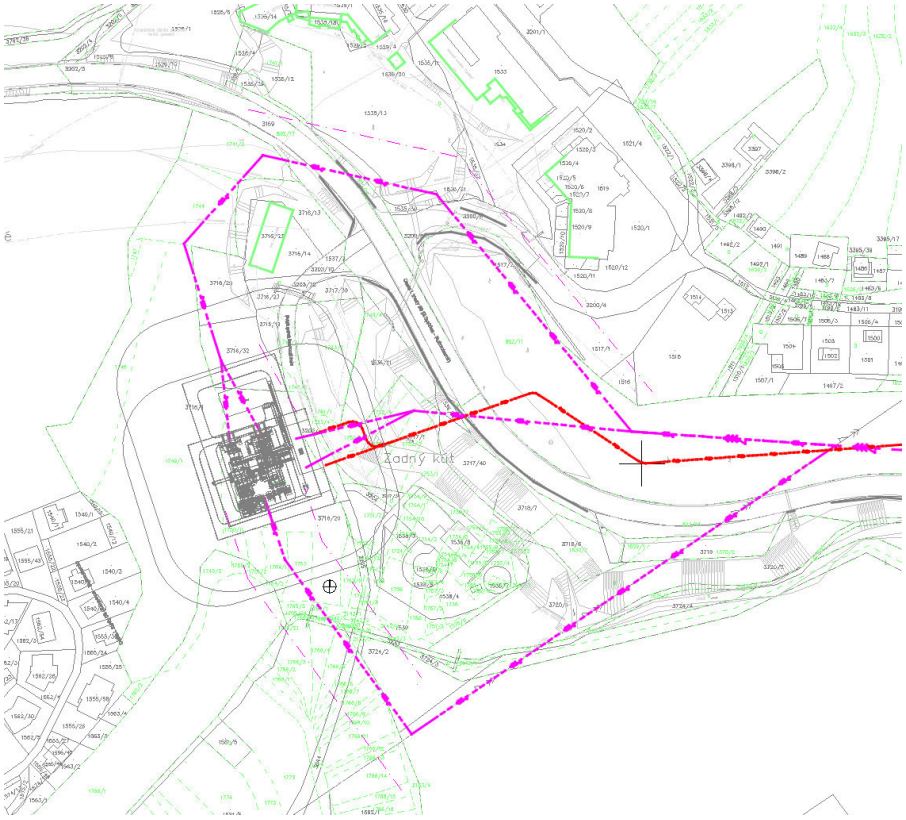

Rozvodňa EST_Kor

- 6510 (LKP01, Lk1) Nížinné a podhorské lúky
- 6430 (BRP05, Br6) Brehové porasty deväťsilov

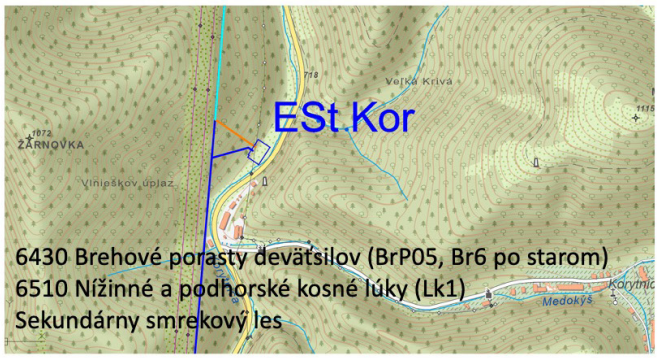







Rozvodňa EST_LO

- 6510 (LKP01, Lk1) Nížinné a podhorské lúky

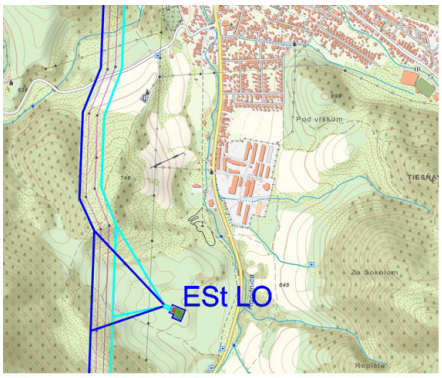





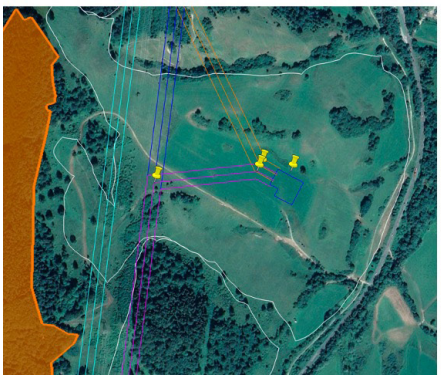



Z hľadiska výskytu biotopov európskeho významu sa ako najvhodnejšia lokalita pre umiestnenie novej rozvodne javí plocha EST_D3_nová, nakoľko sa tu nenachádza žiadny biotop európskeho ani národného významu. naopak najnevhodnejšiu plochu predstavuje lokalita EST_LO na ktorej okrem biotopu európskeho významu 6510 boli zaznamenané aj chránené druhy rastlín z čeľade Orchidaceae, konkrétne Orchis mascula a Dactylorhyza sambucina v počte desiatok kusov. Zhrnutie výskytu biotopov na lokalitách plánovaných rozvodní je uvedené v tabuľke x.

Tabuľka 2. Prehľad biotopov na ploche plánovaných rozvodní

Kód rozvodne	Zistené biotopy	Biotop európskeho významu
ESt D1	6520 (Lk2)	x
	6510 (Lk1)	x
ESt D2	6510 (Lk1)	x
	6430 (Br6)	x
ESt D3	Ruderálna vegetácia	-
ESt Kor	6430 (Br6)	x
	6510 (Lk1)	x
	Sekundárny smrekový les	-
ESt LO	6510 (Lk1) - s výskytom vstavačovitých	x*prioritný

6.1.2 CHARAKTERISTIKA BIOTOPOV EURÓPSKEHO VÝZNAMU

9130 Bukové a jedľovo-bukové kvetnaté lesy

Mezotrofné lesné spoločenstvá s dominanciou buka na relatívne hlbších dobre vyvinutých a dobre živinami zásobených pôdach (kambizeme), na rôznych typoch geologických podložiach. Bylinná etáž je optimálne vyvinutá v dospelých zapojených porastoch bez hustého zmladenia drevín. Zahŕňa bohatú škálu typov od nudálnych cez trávovité, nízkobylinné až vysokobylinné. Spoločná je prevaha typických lesných sciofytov so strednými nárokmi na živiny, pravidelná prímes až spoludominancia papradí a absencia machorastov na pôde pokrytej opadom. Najväčšia variabilita v druhovom zložení súvisí s výškovým gradientom.

Biotop síce patrí k najrozšírenejším na Slovensku, ale staré prirodzené porasty v priaznivom stave začínajú byť vzácne (aktuálne ich je menej ako 20 % z poten- ciálnej výmery). Donedávna bola hlavnou hrozbou výsadba smreka, v súčasnosti je to hlavne postupné rúbanie starších porastov (nad 100 rokov) a následná prevaha veľkoplošných rovnovekých mladín a hus- tých žrďovín, ktoré nemajú vyvinutý bylinný podrast. Vhodným manažmentom na trvalé udržanie biotopu s jeho kompletnou druhovou garnitúrou je maloploš- né, prírode blízke hospodárenie – ideálne výberný hospodársky spôsob. Pre zachovanie všetkých organizmov je potrebné ponechávať v porastoch aspoň minimálne množstvo stojatého a ležiaceho hrubého mŕtveho dreva a stromov na dožitie (Šuvada et al. 2023).

V riešenom území sa biotop nachádza fragmentovane vo vyšších polohách a na strmších svahoch, tvorí mozaiku so sekundárnymi lesmi.

9150 Vápnomilné bukové lesy

Biotopy vápnomilných bučín sa vytvorili na plytkých rendzinách s neutrálnou až mierne alkalickou reakciou, vysokým obsahom vápníka a často aj horčíka v A-horizonte. Najčastejšie sa objavujú na štrkovitých pôdach dolomitov alebo na exponovaných reliéfoch vápencov a iných karbonátových hornín.

V nižších polohách nachádzame teplomilné druhovo bohaté podhorské vápnomilné bučiny LES5.4a s prímesou dubov, hrabu a javora poľného, s druhmi teplomilných dubín (LES3.1) a lesostepí v podraste (Anthericum ramosum, Carex humilis, Cornus mas, Pyrethrum corymbosum, Teucrium chamaedrys, Tithymalus cyparissias). V stredných polohách na dolomitoch často stretávame typy so spoludominanciou Carex alba a Mercurialis perennis.
Horské zmiešané vápnomilné lesy LES5.4b predstavujú typy s prirodzenou prímesou smreka, jedle, javora horského a mukyne. Nižší vzrast buka na plytkých pôdach a redší zápoj jeho korún vytvárajú stabilné prirodzené porasty s prímesou ďalších drevín. Nedochádza tu tak často k vývratom, a tak sa kontinuálne obnovujú po odumretí jednotlivých stromov (väčšinou v dôsledku hniloby). Mozaikovitý charakter takýchto porastov vytvára dobré podmienky pre rozvoj bylinnej synúzie a regeneráciu ďalších druhov drevín.

6510 Nížinné a podhorské lúky

Nížinné a podhorské lúky predstavujú poloprírodné lúky s dominanciou širokolistých druhov tráv a bylín. Na hlbokých pôdach bohatých na živiny vytvárajú vysokosteblové až stredne vysoké, husté porasty, v ktorých dominujú vysoké trávy. Druhové zloženie sa mení aj v závislosti od spôsobu obhospodarovania. Sú zväčša pravidelne alebo nepravidelne kosené, zriedkavejšie spásané. Vyskytujú sa od nížin (200 m n.m.) až do podhorského, ojedinele horského (1050 mn.m) stupňa.

6520 (LKP02, Lk2) Horské kosné lúky

Biotop združuje viacvrstvové, floristicky stredne bohaté až bohaté, horské mezofilné lúky vyvinuté na živinami bohatých stredne hlbokých až hlbokých pôdach s obsahom vápencového skeletu, s najčastejším pôdnym typom kambizem. Môže sa však vyskytovať aj rendzina, pararendzina, fluvizem a pôdny subtyp kambizem pseudoglejová. Stanovištia výskytu sú v zimných mesiacoch pravidelne pokryté dlhotrvajúcou hrubšou vrstvou snehu, v letnom období sú typické výdatné zrážky. V druhovom zložení dominujú stredne vysoké až vysoké širokolisté byliny a lúčne druhy.

6430 (BRP05, Br6) Brehové porasty deväťsilov

Brehové porasty deväťsilov tvoria fyziognomicky jednotné, husté, zapojené viacvrstvové porasty pozdĺž horských potokov a bystrín. Najčastejšie v nich prevláda Petasites hybridus, vo vyšších a chladnejších polohách P. kablikianus a v kontaktných zónach aj ich kríženec P. ×intercendens. Častou dominantou brehových porastov je aj Rumex alpinus. Vo vyšších častiach strmších údolí sa porasty vyvíjajú na hrubo štrkovitých až balvanitých substrátoch s nižším obsahom živín. V nižších polohách obsadzujú jemnozrnnejšie štrkovité, piesčité až hlinité náplavy na brehoch a nízkych terasách potokov s vyšším obsahom živín. Vzhľadom na to, že sú situované blízko hladiny vody, sú porasty deväťsilov v celom výškovom profile opakovane vystavované preplavovaniu až zaplavovaniu vodou v období rýchleho topenia snehu alebo po prívalových dažďoch.

6210 (Tr1) Teplomilné širokolisté travinno-bylinné porasty

Biotop zahŕňa teplomilné širokolisté travinno-bylinné porasty, v ktorých sa spoločne vyskytujú teplomilné druhy suchých trávnikov, lemové a lúčne druhy. To vedie k ich veľkej druhovej diverzite. Biotop bol v minulosti ohrozený intenzifikáciou lúk, hnojením a nadmernou pastvou. Vzhľadom na veľký útlm poľnohospodárstva je v súčasnosti najväčšou hrozbou ponechanie sub-xerofilných lúk ladom a ich následná sukcesia, ktorá vedie k degradácii spoločenstiev. Tá sa prejavuje ochudobňovaním druhového zloženia, prienikom drevín a zvyšovaním pokryvnosti konkurenčne zdatných druhov tráv (Brachypodium pinnatum, Bromus erectus, Arrhenatherum elatius, Calamagrostis epigejos) na úkor bylín.

6.2 DRUHY EURÓPSKEHO A NÁRODNÉHO VÝZNAMU

V nasledujúcej kapitole uvádzame zoznam druhov ktoré sú predmetom ochrany v dotknutých územiach Európskeho významu a chránených územiach a boli zaznamenané priamo v záujmovom území.

6.2.1 Obojživelníky a plazy

Zo skupiny obojživelníkov boli priamo v trase plánovaného VVN identifikované druhy kunka žltobruchá (Bombina variegata) a skokan hnedý (Rana temporaria). Z plazov boli v trase vedenia pozorované druhy slepúch lámavý (Anguis fragilis), jašterica živorodá (Zootoca vivipara) a vretenica severná (Vipera berus). Spomedzi zistených druhov, len kunka žltobruchá je druhom európskeho významu, a je tiež predmetom ochrany v dotknutých územiach európskeho významu SKUEV Váh, SKUEV Zvolen, SKUEV Salatín, SKUEV Veľká Fatra a SKUEV Ďumbierske Tatry. Všetky ostatné zistené druhy sú druhmi národného významu. Pre druh Bombina variegata sú dôležité predovšetkým mláky menšej rozlohy, ale aj koľaje na lesných cestách, zatopené jamy, lomy. V skúmanom území jej najviac vyhovujú miesta s výskytom biotopu 6430 Brehové porasty deväťsilov.

Vplyv projektu: Biotop kunky žltobruchej (Bombina variegata) by bol ohrozený len v prípade realizácie rozvodne ETS_KO - v tomto prípade by došlo k záberu biotopu 6430. Samotné VVN je vedené vzduchom a stožiare je možné umiestniť tak aby k zásahu do biotopov kunky nedošlo. K ohrozeniu môže dôjsť počas stavebných prác v prípade využívania existujúcich lesných ciest s mlákami ak by sa v nich kunky vyskytovali. V takomto prípade bude potrebné načasovať využitie ciest mimo reprodukčného obdobia (prípadne zabezpečiť transfer).

6.2.2 Netopiere

V záujmovom území a jeho tesnej blízkosti bolo zaznamenaných 8 druhov netopierov, konkrétne Rhinolophus hipposideros, Myotis myotis, Myotis emarginatus, Myotis daubentonii, Plecotus auritus, Pipistrellus pipistrellus, Nyctalus noctula a Nyctalus leisleri. Podľa vyhlášky MŽP SR č. 579/2008 Z. z. sú všetky zaznamenané druhy druhmi európskeho významu. Druhy Myotis myotis, Myotis emarginatus a Rhinolophus hipposideros sú predmetmi ochrany v dotknutých SKUEV.

Vplyv projektu: Druhy Rhinolophus hipposideros a Myotis myotis sú viazané prevažne na jaskynné a podkrovné priestory, preto ich úkrytové biotopy nebudú ohrozené. Ostatné zistené druhy však využívajú stromové dutiny alebo priestory pod kôrou, preto môžu byť ich biotopy ohrozené v prípade výrubu ochranného pásma v starších porastoch.

6.2.3 Cicavce

Zo skupiny cicavcov (s výnimkou netopierov) boli zaznamenané v plánovanej trase vedenia druhy srnec lesný (Capreolus capreolus), jeleň lesný (Cervus elaphus), rys ostrovid (Lynx lynx), kuna (Martes sp.), jazvec lesný (Meles meles), medveď hnedý (Ursus arctos) a líška hrdzavá (Vulpes vulpes). Medveď hnedý a rys ostrovid sú druhy európskeho významu a zároveň predmety ochrany vo všetkých dotknutých SKUEV.

Vplyv projektu: Samotné elektrické vedenie nepredstavuje pre medveďa a rysa migračnú bariéru, počas výstavby však v dôsledku stavebných prác môže dôjsť k vyrušovaniu živočíchov a ich odklonu od súčasnej migračnej trasy.

6.2.4 Vtáky

Priamo v trase VVN v úseku Donovaly - Medzibrod bolo zaznamenaných 71 druhov vtákov, v úseku Hrboltová - Donovaly 47 druhov. V celom úseku bolo zistených 10 druhov európskeho významu.

Vplyv projektu: Elektrické vedenie predstavuje riziko kolízie pre druhy s veľkým zaťažením krídla, ako napr. dravce. Ďatle, dutinové hniezdiče a tetrov hôlnia a hlucháň môžu byť negatívne ovplyvnené výrubmi v starších lesných porastoch. Kumulatívny vplyv spolu s existujúcimi vedeniami a bariérovými prvkami môže mať plánované vedenie na migrujúce druhy vtákov. Druhy, ktoré sú najviac ohrozené elektrickým prúdom zo stožiarov distribučných vedení, sú dravce a iné veľké sedavé vtáky, ktoré ich často používajú ako bidlá na lov a ako hniezdiská. Najviac ohrozenou skupinou vtákov sú dravce - orly, sokoly, jastraby, myšiaky a haje (Prinsen et al. 2011, Ferrer 2012, Gadziev 2013), ktoré patria medzi stredné až veľké druhy.

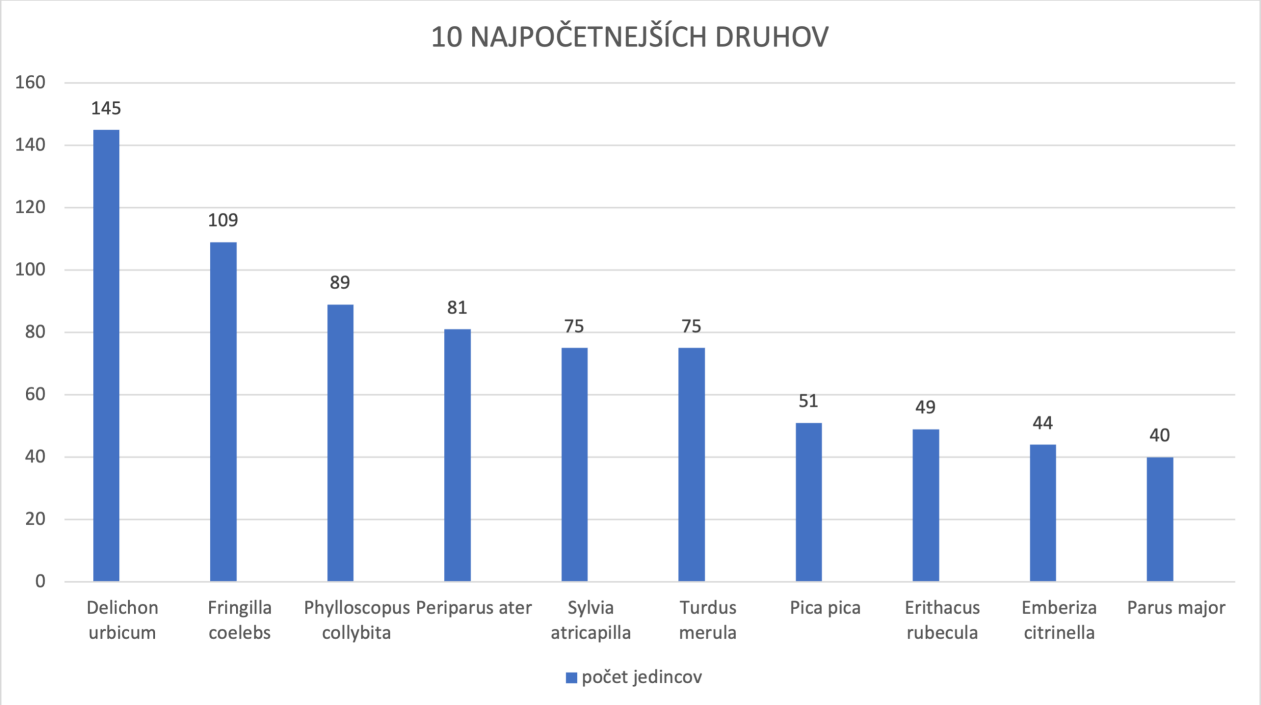

Obr. 15. Najpočetnejšie druhy vtákov v trase VVN

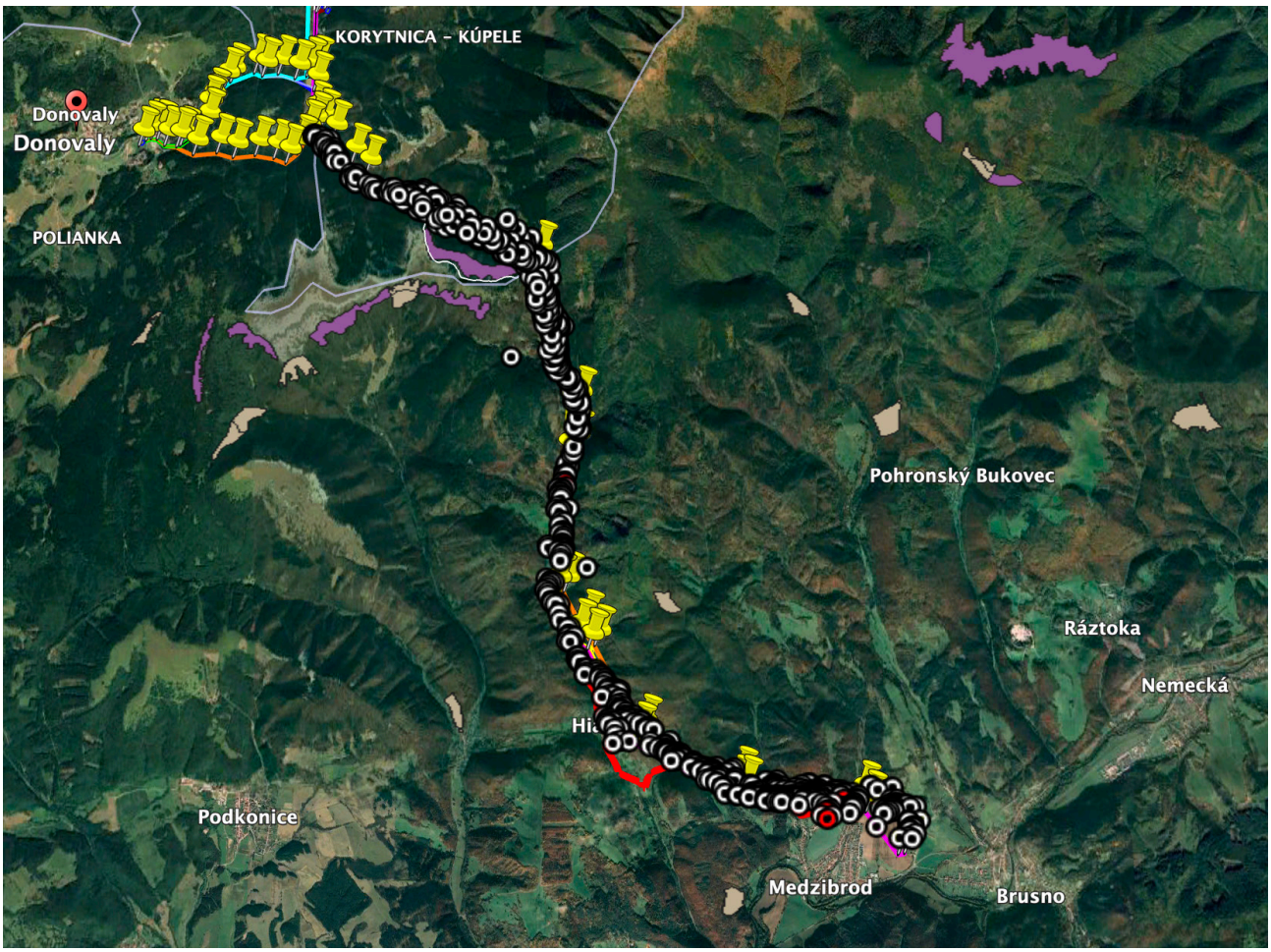

Obr. 16. Rozmiestnenie ornitologických pozorovaní - príklad z južnej časti územia

Tabuľka 3. Zistené druhy vtákov v severnej časti Hrboltová - Donovaly

Druh	Status ochrany druhu (N - druh národného významu, E - druh , európskeho významu, P - prioritné druhy, X - nie je chránený)
Accipiter nisus	N
Aegithalos caudatus	N
Alauda arvensis	N
Aquila chrysaetos	E
Buteo buteo	N
Carduelis carduelis	N
Certhia familiaris	N
Chloris chloris	N
Cinclus cinclus	N
Coccothraustes coccothraustes	N
Columba palumbus	N
Corvus corax	N
Corvus cornix	N
Cyanistes caeruleus	N
Dendrocopos major	N
Dendrocopos minor	N
Dryocopus martius	E
Emberiza citrinella	N
Erithacus rubecula	N
Fringilla coelebs	N
Garruslus glandarius	N
Linaria cannabina	N
Lophophanes cristatus	N
Loxia curvirostra	N
Motacilla alba	N
Motacilla cinerea	N
Parus major	N
Passer montanus	N
Periparus ater	N
Phoenicurus ochruros	N
Pica pica	N
Picus canus	E
Picus viridis	N
Poecile montanus	N
Poecile palustris	N
Pyrrhula pyrrhula	N
Regulus regulus	N
Saxicola rubicola	N
Sitta europaea	N
Spinus spinus	N
Sturnus vulgaris	N
Troglodytes troglodytes	N
Turdus iliacus	N
Turdus merula	N
Turdus philomelos	N
Turdus pilaris	N
Turdus viscivorus	N

Tabuľka 4. Zistené druhy vtákov v južnej časti Medzibrod - Donovaly

Druh	Status ochrany druhu (N - druh národného významu, E - druh , európskeho významu, P - prioritné druhy, X - nie je chránený)
Accipiter gentilis	N
Accipiter nisus	N
Aegithalos caudatus	N
Aegolius funereus	E
Anthus trivialis	N
Aquila chrysaetos	E
Buteo buteo	N
Carduelis carduelis	N
Certhia familiaris	N
Ciconia nigra	E
Cinclus cinclus	N
Coccothraustes coccothraustes	N
Columba oenas	N
Columba palumbus	N
Corvus corax	N
Cuculus canorus	N
Cyanistes caeruleus	N
Delichon urbicum	N
Dendrocopos leucotos	E
Dendrocopos major	N
Dryobates minor	N
Dryocopus martius	E
Emberiza citrinella	N
Erithacus rubecula	N
Falco peregrinus	E
Falco tinnunculus	N
Fringilla coelebs	N
Garrulus glandarius	N
Glaucidium passerinum	E
Hirundo rustica	N
Lanius collurio	E
Linaria cannabina	N
Lophophanes cristatus	N
Loxia curvirostra	N
Merops apiaster	N
Motacilla alba	N
Motacilla cinerea	N
Muscicapa striata	N
Nucifraga caryocatactes	N
Parus major	N
Passer domesticus	N
Passer montanus	N
Periparus ater	N
Pernis apivorus	E

Tabuľka 4. pokračovanie

Druh	Status ochrany druhu (N - druh národného významu, E - druh , európskeho významu, P - prioritné druhy, X - nie je chránený)
Phoenicurus ochruros	N
Phoenicurus phoenicurus	N
Phylloscopus collybita	N
Phylloscopus sibilatrix	N
Phylloscopus trochilus	N
Pica pica	N
Picus viridis	N
Poecile montanus	N
Poecile palustris	N
Prunella modularis	N
Pyrrhula pyrrhula	N
Regulus ignicapilla	N
Regulus regulus	N
Saxicola rubicola	N
Scolopax rusticola	N
Serinus serinus	N
Sitta europaea	N
Strix aluco	N
Sylvia atricapilla	N
Sylvia borin	N
Sylvia communis	N
Sylvia curruca	N
Troglodytes troglodytes	N
Turdus merula	N
Turdus philomelos	N
Turdus pilaris	N
Turdus viscivorus	N

7 VYHODNOTENIE VPLYVOV NA BIOTOPY A DRUHY EURÓPSKEHO VÝZNAMU

V predchádzajúcej kapitole boli uvedené predmety ochrany v dotknutom území Európskeho významu a identifikované tie biotopy a druhy ktoré môžu byť priamo či nepriamo ovplyvnené plánovanou výstavbou.

Predmetom hodnotenia vplyvov v tejto kapitole sú len tie druhy a biotopy, pri ktorých bol v predchádzajúcom kroku identifikovaný možným vplyv navrhovanej činnosti. Je tu uvedené hodnotenie vplyvov na jednotlivé predmety ochrany dotknutých území sústavy Natura 2000, vyhodnotenie a odôvodnenie významnosti identifikovaných vplyvov, z ktorého následne vyplýva hodnotenie významnosti vplyvov na územia sústavy Natura 2000.

Pre hodnotenie významnosti vplyvov bola použitá stupnica uvedená v „ Metodike hodnotenia významnosti vplyvov plánov a projektov na územia sústavy Natura 2000 v Slovenskej republike " (Tab. 5).

Tabuľka 5. Číselné hodnotenie významnosti vplyvov na sústavu natura 2000 (ŠOP SR 2014)

Číselná hodnota	Významnosť vplyvu	Krátky popis významnosti vplyvu
– 2	významný negatívny vplyv	Nepriaznivý vplyv na integritu územia podľa čl. 6.3 smernice o biotopoch. Významný rušivý až likvidačný vplyv na biotop alebo populáciu druhu, alebo ich podstatnú časť; významné narušenie ekologických podmienok biotopu alebo druhu, významný zásah do biotopu alebo do prirodzeného vývoja druhu. Vylučuje schválenie projektu.
– 1	mierne negatívny vplyv	Mierny, nevýznamný negatívny vplyv. Mierne rušivý vplyv na biotop či populáciu druhu; mierne narušenie ekologických podmienok biotopu alebo druhu, okrajový zásah do biotopu alebo do prirodzeného vývoja druhu. Možno ho zmierniť alebo vylúčiť navrhnutými zmierňujúcimi opatreniami. Nevylučuje schválenie projektu.
0	nulový vplyv	Žiadny preukázateľný vplyv.
+ 1	mierne pozitívny vplyv	Mierne priaznivý vplyv na biotop alebo populáciu druhu, mierne zlepšenie ekologických podmienok biotopu alebo druhu, mierne priaznivý zásah do biotopu alebo do prirodzeného vývoja druhu.
+ 2	významný pozitívny vplyv	Významný priaznivý vplyv na biotop alebo populáciu druhu, významné zlepšenie ekologických podmienok biotopu alebo druhu, významný priaznivý zásah do biotopu alebo do prirodzeného vývoja druhu.

Tabuľkové hodnotenie významnosti vplyvov je uvedené pre územia európskeho významu ktoré sú dotknuté priamo a uvádzame v nich druhy ktoré sú predmetmi ochrany a zároveň boli zaznamenané v trase VVN a jeho blízkosti počas terénneho prieskumu. Každý z variantov T1 - T9 (vrátane ich modifikácii s možnosťou podzemného vedenia) je hodnotený samostatne. Na záver je uvedená tabuľka s vyhodnotením vplyvu plánovaných variantov na biotopy a druhy európskeho významu v celej trase vedenia, vo všetkých územiach európskeho významu dohromady aj mimo týchto území.

Tabuľka 6. Hodnotenie vplyvov jednotlivých variantov

SKUEV0302 Ďumbierske Tatry														
Biotopy európskeho významu	**Významnosť vplyvu**													**Charakteristika vplyvu**
	T1	**T1 kab**	**T2**	**T3**	**T3 kab**	**T4**	**T5**	**T6**	**T6 kab**	**T7**	**T7 kab**	**T8**	**T9**	
9150 Vápnomilné bukové lesy	0	0	0	0	0	-1	-1	0	0	0	0	0	0	Zásah do biotopu pri výrube ochranného pásma
9130 Bukové a jedľové kvetnaté lesy	0	0	0	0	0	-1	-1	0	0	0	0	0	0	Zásah do biotopu pri výrube ochranného pásma
91E0 Lužné vŕbovo-topoľové a jelšové lesy	-1	-1	0	-1	-1	-1	-1	0	0	0	0	0	0	Zásah do biotopu pri výrube ochranného pásma
6430 Vlhkomilné vysokobylinné lemové spoločenstvá na poriečnych nivách od nížin do aplpínskeho stupňa	0	0	0	0	0	0	0	0	0	0	0	0	0	Do biotopu v UEV sa nezasahuje
6510 Nížinné a podhorské kosné lúky	-1	-1	-1	-1	-1	-1	-1	0	0	0	0	0	0	Zásah do biotopu pri budovaní stožiarov
6520 Horské kosné lúky	-1	-1	-1	-1	-1	-1	-1	0	0	0	0	0	0	Zásah do biotopu pri budovaní stožiarov
Druhy európskeho významu	**T1**	**T1 kab**	**T2**	**T3**	**T3 kab**	**T4**	**T5**	**T6**	**T6 kab**	**T7**	**T7 kab**	**T8**	**T9**	**Charakteristika vplyvu**
Bombina variegata	0	0	0	0	0	-1	-1	0	0	0	0	0	0	Možnosť straty biotopu
Carabus variolosus	-1	-1	0	-1	-1	-1	-1	0	0	0	0	0	0	Zásah do biotopu pri výrube ochranného pásma
Cujucus cinnaberinus	-1	-1	0	-1	-1	-1	-1	0	0	0	0	0	0	Zásah do biotopu pri výrube ochranného pásma
Ursus arctos	-1	-1	0	-1	-1	-1	-1	0	0	0	0	0	0	Narušenie migračnej trasy
Euplagia quadripunctata	-1	-1	0	-1	-1	-1	-1	0	0	0	0	0	0	Zásah do biotopu pri výrube ochranného pásma

SKUEV0198 Zvolen														
Biotopy európskeho významu	**Významnosť vplyvu**													**Charakteristika vplyvu**
	T1	**T1 kab**	**T2**	**T3**	**T3 kab**	**T4**	**T5**	**T6**	**T6 kab**	**T7**	**T7 kab**	**T8**	**T9**	
9150 Vápnomilné bukové lesy	0	0	0	0	0	0	-1	-1	-1	0	0	0	0	Zásah do biotopu pri výrube ochranného pásma
9130 Bukové a jedľové kvetnaté lesy	0	0	0	0	0	0	-1	-1	-1	0	0	0	0	Zásah do biotopu pri výrube ochranného pásma
91E0 Lužné vŕbovo-topoľové a jelšové lesy	0	0	0	0	0	0	0	0	0	0	0	0	0	Zásah do biotopu pri výrube ochranného pásma
6430 Vlhkomilné vysokobylinné lemové spoločenstvá na poriečnych nivách od nížin do aplpínskeho stupňa	0	0	0	0	0	0	0	0	0	0	0	0	0	Do biotopu v UEV sa nezasahuje
6510 Nížinné a podhorské kosné lúky	0	0	0	0	0	0	-1	-1	-1	-1	-1	-1	-1	Zásah do biotopu pri budovaní stožiarov
6520 Horské kosné lúky	0	0	0	0	0	0	-1	-1	-1	-1	-1	-1	-1	Zásah do biotopu pri budovaní stožiarov
Druhy európskeho významu	**T1**	**T1 kab**	**T2**	**T3**	**T3 kab**	**T4**	**T5**	**T6**	**T6 kab**	**T7**	**T7 kab**	**T8**	**T9**	**Charakteristika vplyvu**
Bombina variegata	0	0	0	0	0	0	0	0	0	0	0	0	0	Do populácie ani biotopu druhu v UEV sa nezasahuje
Boros schneideri	0	0	0	0	0	0	-1	-1	-1	0	0	0	0	Zásah do biotopu pri výrube ochranného pásma
Canis lupus	0	0	0	0	0	0	-1	-1	-1	0	0	0	0	Narušenie migračnej trasy
Lynx lynx	0	0	0	0	0	0	-1	-1	-1	0	0	0	0	Narušenie migračnej trasy
Myotis bechsteini	0	0	0	0	0	0	-1	-1	-1	0	0	0	0	Zásah do biotopu pri výrube ochranného pásma
Ursus arctos	0	0	0	0	0	0	-1	-1	-1	0	0	0	0	Narušenie migračnej trasy
Eriogaster catax	0	0	0	0	0	0	-1	-1	-1	-1	-1	-1	-1	Do populácie ani biotopu druhu v UEV sa nezasahuje
Rosalia alpina	0	0	0	0	0	0	-1	-1	-1	0	0	0	0	Zásah do biotopu pri výrube ochranného pásma
Triturus montadoni	0	0	0	0	0	0	0	0	0	0	0	0	0	Do populácie ani biotopu druhu v UEV sa nezasahuje

SKUEV0253 Váh														
Biotopy európskeho významu	**Významnosť vplyvu**													**Charakteristika vplyvu**
	T1	**T1 kab**	**T2**	**T3**	**T3 kab**	**T4**	**T5**	**T6**	**T6 kab**	**T7**	**T7 kab**	**T8**	**T9**	
91E0 Lužné vŕbovo-topoľové a jelšové lesy	0	0	0	0	0	0	0	-1	-1	-1	-1	-1	-1	Zásah do biotopu pri výrube ochranného pásma
Druhy európskeho významu	**T1**	**T1 kab**	**T2**	**T3**	**T3 kab**	**T4**	**T5**	**T6**	**T6 kab**	**T7**	**T7 kab**	**T8**	**T9**	**Charakteristika vplyvu**
Barbastella barbastellus	0	0	0	0	0	0	0	-1	-1	-1	-1	-1	-1	Zásah do biotopu pri výrube ochranného pásma
Bombina variegata	0	0	0	0	0	0	0	0	0	0	0	0	0	Do populácie ani biotopu druhu v UEV sa nezasahuje
Myotis blythy	0	0	0	0	0	0	0	-1	-1	-1	-1	-1	-1	Zásah do biotopu pri výrube ochranného pásma
Myotis dasycneme	0	0	0	0	0	0	0	-1	-1	-1	-1	-1	-1	Zásah do biotopu pri výrube ochranného pásma

SKCHVU033 Veľká Fatra														
Druhy európskeho významu	**T1**	**T1 kab**	**T2**	**T3**	**T3 kab**	**T4**	**T5**	**T6**	**T6 kab**	**T7**	**T7 kab**	**T8**	**T9**	**Charakteristika vplyvu**
Aquila chrysaetos	0	0	0	0	0	0	-1	-1	-1	-1	-1	-1	-1	Riziko kolízie
Dryocopos martius	0	0	0	0	0	0	-1	-1	-1	0	0	0	0	Zásah do hniezdneho biotopu pri výrube ochranného pásma
Picus canus	0	0	0	0	0	0	-1	-1	-1	0	0	0	0	Zásah do hniezdneho biotopu pri výrube ochranného pásma

SKCHVU018 Nízke Tatry														
Druhy európskeho významu	**T1**	**T1 kab**	**T2**	**T3**	**T3 kab**	**T4**	**T5**	**T6**	**T6 kab**	**T7**	**T7 kab**	**T8**	**T9**	**Charakteristika vplyvu**
Aquila chrysaetos	-1	-1	-1	-1	-1	-1	-1	0	0	0	0	0	0	Riziko kolízie
Aegolius funereus	-1	-1	0	-1	-1	-1	-1	0	0	0	0	0	0	Zásah do hniezdneho biotopu pri výrube ochranného pásma
Ciconia nigra	v	-1	-1	-1	-1	-1	-1	0	0	0	0	0	0	Riziko kolízie
Dendrocopos leucotos	-1	-1	0	-1	-1	-1	-1	0	0	0	0	0	0	Zásah do hniezdneho biotopu pri výrube ochranného pásma
Dryocopus martius	-1	-1	0	-1	-1	-1	-1	0	0	0	0	0	0	Zásah do hniezdneho biotopu pri výrube ochranného pásma
Falco perregrinus	-1	-1	-1	-1	-1	-1	-1	0	0	0	0	0	0	Riziko kolízie
Glaucidium passerinum	-1	-1	0	-1	-1	-1	-1	0	0	0	0	0	0	Zásah do hniezdneho biotopu pri výrube ochranného pásma
Lanius collurio	-1	-1	0	-1	-1	-1	-1	0	0	0	0	0	0	Zásah do hniezdneho biotopu pri výrube ochranného pásma
Pernis apivorus	-1	-1	-1	-1	-1	-1	-1	0	0	0	0	0	0	Riziko kolízie

Z uvedeného hodnotenia jednotlivých trás vyplýva, že z hľadiska zásahu do biotopov sa ako najvhodnejšia javí trasa T2, v prípade trasy T1 variant s káblovým vedením. Pri trasách vedených zo stanice Medzibrod je najvýznamnejším zásahom zásah do biotopu 91E0 v prípade rozšírenia prieseku existujúceho vedenia smerom na západ (napr. trasa T1). V prípade rozšírenia na východ (ako v trase T2) nebudú v tejto časti zasiahnuté biotopy európskeho významu. V oblasti Donovalov v prípade vedenia trasy cez "Škaredý jarok" dôjde k zásahu do biotopov 9130 a 9150, tento zásah sa dá znížiť pomocou využitia káblového vedenia. Na základe týchto zistení bola navrhnutá ďalšia varianta - kombinácia trás T1 a T2, tak, aby v južnej časti bolo zachované trasovanie T2 a v oblasti Donovalov trasovanie T1 s káblovým variantom.

Vedenie trasy zo severu, zo stanice Hrboltová predstavuje vo všetkých variantoch zásah do biotopov priamo v SKUEV Zvolen a v prípade rozvodní EST_LO a EST_Kor aj zásah do prioritného biotopu 6510* a 6430. Z tohto pohľadu sa trasy zo stanice Medzibrod javia ako vhodnejšie.

Približné vyčíslenie spoločenskej hodnoty zasiahnutých biotopov pre všetky trasy, spolu s možnosťou zmiernenia vplyvov je uvedené v nasledujúcich tabuľkách.

Tabuľka 7. Zoznam zasiahnutých území a biotopov pre jednotlivé varianty

Trasa	Poznámka	Zasiahnuté UEV	Zasiahnuté biotopy
T1		SKUEV Ďumbierske Tatry, SKCHVU Nízke Tatry	91E0 (2.3 ha), 9130 (18116 m2), 9150 (22670), 6510
T1 kab	káblová trasa posledný úsek vedenia v dĺžke 1,6km cez lokalitu Škaredý Jarok	SKUEV Ďumbierske Tatry, SKCHVU Nízke Tatry	91E0 (2.3 ha), 9130 (3623 m2), 9150 (4534 m2), 6510
T2		SKUEV Ďumbierske Tatry, SKCHVU Nízke Tatry	6510
T1 - T2	prvý úsek T2 po križovatku Korytnica (štátna cesta I/59), ďalej cez škaredý jarok ako T1	SKUEV Ďumbierske Tatry, SKCHVU Nízke Tatry	9130 (18116 m2), 9150 (22670 m2), 6510
T1 kab - T2	prvý úsek T2 po križovatku Korytnica (štátna cesta I/59), ďalej cez škaredý jarok ako T1 káblový variant	SKUEV Ďumbierske Tatry, SKCHVU Nízke Tatry	9130 (3623 m2), 9150 (4534 m2)
T3		SKUEV Ďumbierske Tatry, SKCHVU Nízke Tatry	91E0 (2.3 ha), 9130 (18116 m2), 9150 (22670), 6510
T3 kab	káblová trasa posledný úsek vedenia v dĺžke 1km v lokalite Donovaly - kábel je až v časti bez biotopov, teda z tohto pohľadu zbytočný	SKUEV Ďumbierske Tatry, SKCHVU Nízke Tatry	91E0 (2.3 ha), 9130 (18116 m2), 9150 (22670), 6510
T4		SKUEV Ďumbierske Tatry, SKCHVU Nízke Tatry	91E0 (2.3 ha), 6510, 6430 (1020 m2)
T5		SKUEV Ďumbierske Tatry, SKCHVU Nízke Tatry	91E0 (2.3 ha), 9130 (6418+4392+4925+19394), 6510*prioritný
T6		SKUEV Váh, SKUEV Veľká Fatra, SKUEV Zvolen, SKCHVU Veľká Fatra	9130 (18116 m2), 9150 (22670), 9150 (10739+25549), 91E0 (594), 6510
T6 kab		SKUEV Váh, SKUEV Veľká Fatra, SKUEV Zvolen, SKCHVU Veľká Fatra	9130 (3623 m2), 9150 (4534 m2), 9150 (10739+25549), 91E0 (594), 6510
T7		SKUEV Váh, SKUEV Veľká Fatra, SKUEV Zvolen, SKCHVU Veľká Fatra	9130 (18116 m2), 9150 (22670), 9130 (19394), 91E0 (594), 6510
T7 kab	káblová trasa posledný úsek vedenia v dĺžke 1km v lokalite Donovaly - kábel je až v časti bez biotopov, teda z tohto pohľadu zbytočný	SKUEV Váh, SKUEV Veľká Fatra, SKUEV Zvolen, SKCHVU Veľká Fatra	9130 (18116 m2), 9150 (22670), 9130 (19394), 91E0 (594), 6510
T8		SKUEV Váh, SKUEV Veľká Fatra, SKUEV Zvolen, SKCHVU Veľká Fatra	9130 (19394), 91E0 (594), 6430 (1020), 6510
T9		SKUEV Váh, SKUEV Veľká Fatra, SKUEV Zvolen, SKCHVU Veľká Fatra	9130 (19394), 91E0 (594), 6510*prioritný

Tabuľka 8. Spoločenská hodnota biotopov

Trasa	Poznámka	Spoločenská hodnota rozpis na lesné a brehové biotopy	Spoločenská hodnota lúčne biotopy	Spoločenská hodnota spolu za lesné a brehové biotopy
T1		91E0 (70 eur/m2) - 1610000 eur, 9130 (20 eur/m2) - 362320 eur, 9150 (20 eur/m2) - 453400	40 m2/stožiar (20 eur/m2) - 800 eur/stožiar	2 425 720 eur
T1 kab	káblová trasa posledný úsek vedenia v dĺžke 1,6km cez lokalitu Škaredý Jarok	91E0 (70 eur/m2) - 1610000 eur, 9130 (20 eur/m2) - 72460 eur, 9150 (20 eur/m2) - 90680 eur	40 m2/stožiar (20 eur/m2) - 800 eur/stožiar	1 773 140 eur
T2		-	40 m2/stožiar (20 eur/m2) - 800 eur/stožiar	-
T1 - T2	prvý úsek T2 po križovatku Korytnica (štátna cesta I/59), ďalej cez škaredý jarok ako T1	9130 (20 eur/m2) - 362320 eur, 9150 (20 eur/m2) - 453400	40 m2/stožiar (20 eur/m2) - 800 eur/stožiar	815 720 eur
T1 kab - T2	prvý úsek T2 po križovatku Korytnica (štátna cesta I/59), ďalej cez škaredý jarok ako T1 káblový variant	9130 (20 eur/m2) - 72460 eur, 9150 (20 eur/m2) - 90680 eur	40 m2/stožiar (20 eur/m2) - 800 eur/stožiar	163 140 eur
T3		91E0 (70 eur/m2) - 1610000 eur, 9130 (20 eur/m2) - 362320 eur, 9150 (20 eur/m2) - 453400	40 m2/stožiar (20 eur/m2) - 800 eur/stožiar	2 425 720 eur
T3 kab	káblová trasa posledný úsek vedenia v dĺžke 1km v lokalite Donovaly - kábel je až v časti bez biotopov, teda z tohto pohľadu zbytočný	91E0 (70 eur/m2) - 1610000 eur, 9130 (20 eur/m2) - 362320 eur, 9150 (20 eur/m2) - 453400	40 m2/stožiar (20 eur/m2) - 800 eur/stožiar	2 425 720 eur
T4		91E0 (70 eur/m2) - 1610000 eur, 6430 (10 eur/m2) - 10200 eur	40 m2/stožiar (20 eur/m2) - 800 eur/stožiar	1 620 200 eur
T5		91E0 (70 eur/m2) - 1610000 eur, 9130 (20 eur/m2) - 702580 eur	40 m2/stožiar (20 eur/m2) - 800 eur/stožiar, 300 eur za kus chránenej orchideje	2 315 580 eur
T6	V prípade realizácie súčasne s T1 alebo T3 bude náhrada za časť Škaredý jarok (815 720 eur) rátaná len pri jednej z variant	9130 - 362320 eur, 9150 - 1179196 eur, 91E0 - 41580 eur	40 m2/stožiar (20 eur/m2) - 800 eur/stožiar	1 583 096 eur
T6 kab	V prípade realizácie súčasne s T1 alebo T3 bude náhrada za časť Škaredý jarok (815 720 eur) rátaná len pri jednej z variant	9130 - 72460 eur, 9150 - 816440 eur, 91E0 - 41580 eur	40 m2/stožiar (20 eur/m2) - 800 eur/stožiar	930 480 eur
T7	V prípade realizácie súčasne s T1 alebo T3 bude náhrada za časť Škaredý jarok (815 720 eur) rátaná len pri jednej z variant	9130 - 750200 eur, 9150 - 453400 eur, 91E0 - 41580 eur	40 m2/stožiar (20 eur/m2) - 800 eur/stožiar	1 245 180 eur
T7 kab	káblová trasa posledný úsek vedenia v dĺžke 1km v lokalite Donovaly - kábel je až v časti bez biotopov, teda z tohto pohľadu zbytočný	9130 - 750200 eur, 9150 - 453400 eur, 91E0 - 41580 eur	40 m2/stožiar (20 eur/m2) - 800 eur/stožiar	1 245 180 eur
T8		9130 - 378880 eur, 91E0 - 41580 eur, 6430 - 10200 eur	40 m2/stožiar (20 eur/m2) - 800 eur/stožiar	430 660 eur
T9		9130 - 378880 eur, 91E0 - 41580 eur	40 m2/stožiar (20 eur/m2) - 800 eur/stožiar, 300 eur za kus chránenej orchideje	420 460 eur

Tabuľka 9. Možnosti zmierňujúcich opatrení

Trasa	Poznámka	Možnosti náhrady - lúčne biotopy	Možnosti náhrady - lesné a brehové biotopy	Možnosti náhrady - vtáky
T1		revitalizácia lúk pod vedením - odstránenie náletových drevín	Výsadba brehových porastov, vytvorenie bezzásahového územia	Zabezpečenie vedení proti nárazu
T1 kab	káblová trasa posledný úsek vedenia v dĺžke 1,6km cez lokalitu Škaredý Jarok	revitalizácia lúk pod vedením - odstránenie náletových drevín	Výsadba brehových porastov, vytvorenie bezzásahového územia	Zabezpečenie vedení proti nárazu, zakáblovanie vedenia
T2		revitalizácia lúk pod vedením - odstránenie náletových drevín	nie je potrebná náhrada	Zabezpečenie vedení proti nárazu
T1 - T2	prvý úsek T2 po križovatku Korytnica (štátna cesta I/59), ďalej cez škaredý jarok ako T1	revitalizácia lúk pod vedením - odstránenie náletových drevín	náhradná výsadba	Zabezpečenie vedení proti nárazu
T1 kab - T2	prvý úsek T2 po križovatku Korytnica (štátna cesta I/59), ďalej cez škaredý jarok ako T1 káblový variant	revitalizácia lúk pod vedením - odstránenie náletových drevín	náhradná výsadba	Zabezpečenie vedení proti nárazu
T3		revitalizácia lúk pod vedením - odstránenie náletových drevín	Výsadba brehových porastov, vytvorenie bezzásahového územia	Zabezpečenie vedení proti nárazu
T3 kab	káblová trasa posledný úsek vedenia v dĺžke 1km v lokalite Donovaly - kábel je až v časti bez biotopov, teda z tohto pohľadu zbytočný	revitalizácia lúk pod vedením - odstránenie náletových drevín	Výsadba brehových porastov, vytvorenie bezzásahového územia	Zabezpečenie vedení proti nárazu, zakáblovanie vedenia
T4		revitalizácia lúk pod vedením - odstránenie náletových drevín	Výsadba brehových porastov, vytvorenie bezzásahového územia, obnova mokrade	Zabezpečenie vedení proti nárazu
T5		revitalizácia lúk pod vedením - odstránenie náletových drevín, transfer chránených rastlín	Výsadba brehových porastov, vytvorenie bezzásahového územia	Zabezpečenie vedení proti nárazu
T6		revitalizácia lúk pod vedením - odstránenie náletových drevín	Vysoké stožiare ponad SKUEV Váh, vytvorenie bezzásahového územia alebo ponechanie častí prieseku na zarastenie	Zabezpečenie vedení proti nárazu
T6 kab		revitalizácia lúk pod vedením - odstránenie náletových drevín	Vysoké stožiare ponad SKUEV Váh, vytvorenie bezzásahového územia alebo ponechanie častí prieseku na zarastenie	Zabezpečenie vedení proti nárazu, zakáblovanie vedenia
T7		revitalizácia lúk pod vedením - odstránenie náletových drevín	Vysoké stožiare ponad SKUEV Váh, vytvorenie bezzásahového územia alebo ponechanie častí prieseku na zarastenie	Zabezpečenie vedení proti nárazu
T7 kab	káblová trasa posledný úsek vedenia v dĺžke 1km v lokalite Donovaly - kábel je až v časti bez biotopov, teda z tohto pohľadu zbytočný	revitalizácia lúk pod vedením - odstránenie náletových drevín	Vysoké stožiare ponad SKUEV Váh, vytvorenie bezzásahového územia alebo ponechanie častí prieseku na zarastenie	Zabezpečenie vedení proti nárazu, zakáblovanie vedenia
T8		revitalizácia lúk pod vedením - odstránenie náletových drevín	Vysoké stožiare ponad SKUEV Váh, vytvorenie bezzásahového územia (alebo zarastenie existujúceho prieseku), obnova mokrade	Zabezpečenie vedení proti nárazu
T9		revitalizácia lúk pod vedením - odstránenie náletových drevín, transfer chránených rastlín	Vysoké stožiare ponad SKUEV Váh, vytvorenie bezzásahového územia alebo ponechanie častí prieseku na zarastenie	Zabezpečenie vedení proti nárazu

8 ZÁVEREČNÉ ODPORÚČANIA

Z uvedeného hodnotenia vplyvov na sústavu Natura 2000 vyplývajú nasledovné skutočnosti:

- Plánovaným projektom budú priamo ovplyvnené tri územia európskeho významu (SKUEV Váh, SKUEV Zvolen a SKUEV Ďumbierske tatry) a dve chránené vtáčie územia (SKCHVU Veľká Fatra a SKCHVU Nízke Tatry). Nepriamo ovplyvnené budú územia európskeho významu SKUEV Veľká Fatra a SKUEV Salatín.
- Vo väčšine variantov dôjde k záberu lesných aj nelesných biotopov európskeho významu
- V prípade realizácie variantu T2 nedôjde k záberu lesných biotopov európskeho významu, len k záberu na lúčnych biotopoch, v prípade kombinácie T1 a T2 a sáblovým variantom dôjde k najmenšiemu záberu lesných biotopov spomedzi hodnotených trás.
- Konkrétne zmierňujúce opatrenia budú navrhnuté po finálnom výbere trasy a určite budú zahŕňať zabezpečenie vedenia proti kolíziám z vtákmi, káblové vedenie v časti Donovaly v prípade trasy zasahujúcej biotopy európskeho významu, revitalizáciu a údržbu lúčnych porastov v ochranných pásmach a načasovanie stavebných prác tak aby nedochádzalo k zvýšenému vyrušovaniu v čase hniezdenia, rozmnožovania obojživelníkov v periodických mlákach na prístupových cestách a migrácie veľkých šeliem.

Použitá literatúra

Botková K., Bazalová D., Jarolímek I., Zedníček Ľ. & Petrášová M. 2016. Canadian Poplar Plantations – Threat to Softwood Floodplain Forests. In: Book of Abstracts – Posters, 25th Meeting of European Vegetation Survey, Roma (Italy), 6–9 April 2016. Roma, Sapienza University of Roma, p. 22.

Egger G., Janák M. & Schmitz Z. (eds.) 2012. Akčný plán na ochranu Alpsko-karpatského koridoru bol pripravený v rámci projektu Realizácia opatrení pozdĺž Alpsko-karpatského koridoru a implementácia v regióne Centrope Programu cezhraničnej spolupráce Slovenská republika – Rakúsko 2007 – 2013.

Ferrer M 2012: Birds and power lines. From conflict to solution. Endesa SA and Fundación Migres, Sevilla. 187 pp.

Gadziev AM 2013: Death of Birds of Prey on Power Lines in Daghestan. Raptors Conservation 2013. 27: 235-240.

Gális M, Naďo L, Hapl E, Šmídt J, Deutschová L & Chavko J 2019: Comprehensive analysis of bird collisions and electrocutions at distribution power lines in Slovakia. Raptor Journal. Volume 13: Issue 1: 1-25. DOI: https://doi.org/10.2478/srj-2019-0006

Medvecká J., Kliment J., Májeková J., Halada Ľ., Zaliberová M., Gojdičová E., Ferákova V. & Jarolímek I. 2012. Inventory of the alien flora of Slovakia. Preslia 84: 257–309.

Medvecká J., Jarolímek I., Hegedüšová K., Škodová I., Bazalová D., Botková K., Šibíková M., 2018: Forest habitat invasions – Who with whom, where and why. – Forest Ecology and Management 409: 468–478.

Mikulová K., Jarolímek I., Šibík J., Šibíková M., 2019: The changes of softwood floodplain forests of the Danube inland delta over time and the role of soil moisture in their invasibility. – submitted (Phytocoenologia)

Petříček V. et al. (1999): Péče o chráněná území I., Nelesní společenstva. [Management of protected areas I., Non-forest communities]. AOPK ČR, Praha

Polák, P., Saxa, A., (eds.), 2005: Priaznivý stav biotopov a druhov európskeho významu. ŠOP SR, Banská Bystrica, 736 s.

Prinsen HAM, Boere GC, Píres N & Smallie JJ (Compilers) 2011: Review of the conflict between

migratory birds and electricity power grids in the African-Eurasian region. CMS Technical Series No. XX, AEWA Technical Series No. XX Bonn, Germany.

Šefferová Stanová, V., Plassman Čierna M. (eds. 2011): Manažmentové modely pre údržbu, ochranu a obnovu biotopov.DAPHNE – Inštitút aplikovanej ekológie, Bratislava, 41 s.

Šefferová Stanová V. (ed.) 2015. Manažmentové modely pre údržbu, ochranu a obnovu mokraďových biotopov. Štátna ochrana prírody Slovenskej republiky, Banská Bystrica, 200 pp.

Šibíková M., Bacigál T., Jarolímek I. 2017. Fragmentation of hardwood floodplain forests - how does it affect species composition? In Community Ecology : an Interdisciplinary Journal Reporting Progress in Community and Population Studies, 2017

Stanová V., Valachovič M., (eds.) 2002: Katalóg biotopov Slovenska. – DAPHNE – inštitút aplikovanej ekológie, Bratislava, 225 p.

Viceníková A., Polák P., (eds) 2003: Európsky významné biotopy na Slovensku. – ŠOP SR, Banská Bystrica, 152 p.

Wagner V., Chytrý M., Jiménez-Alfaro B., Pergl J., Biurrun I., Knollová I., Berg C., Vassilev K., Rodwell J., Škvorc Ž., Jandt U., Ewald J., Jansen F., Tsiripidis I., Botta-Dukat Z., Attorre F., Casella L., Rašomavičijus V., Schaminee J.H.J., Brunet J., Lenoir J., Svenning J., Kącki Z., Petrášova-Šibíková M., Šilc U., García-Mijangos I., Campos J.A., Fernández-González F., Wohlgemuth T., Onyshchenko V., Pyšek P., 2017: Alien plant invasions in European woodlands. – Diversity and Distributions, DOI: 10.1111/ddi.12592.

Príloha č. 4

Zoznam parciel

variant	typ vedenia	K.ú.	Číslo parcely _C	LV_C	Číslo parcely_E	LV_E	LV	Výmera	Druh pozemku	Umiestnenie
T2		Donovaly	1511	0				218	Trvalé trávne porasty	extravilán
T2		Donovaly	1511	0	1628/3	3809	3809	212	Trvalé trávne porasty	extravilán
T2		Donovaly	1511	0	1628/4	3809	3809	203	Trvalé trávne porasty	extravilán
T2		Donovaly	1515	145			145	2120	Trvalé trávne porasty	extravilán
T2		Donovaly	1516	2598			2598	201	Trvalé trávne porasty	extravilán
T2		Donovaly	1534	401			401	2830	Zastavané plochy a nádvoria	extravilán
T2		Donovaly	3169	0				4711	Zastavané plochy a nádvoria	extravilán
T2		Donovaly	3169	0	802/17	2225	2225	4166	Ostatné plochy	extravilán
T2		Donovaly	3169	0	802/19	2225	2225	545	Ostatné plochy	extravilán
T2		Donovaly	3338	0				58	Zastavané plochy a nádvoria	extravilán
T2		Donovaly	3338	0	1577	2896	2896	27107	Trvalé trávne porasty	extravilán
T2		Donovaly	3339	0				1784	Záhrady	extravilán
T2		Donovaly	3339	0	1577	2896	2896	27107	Trvalé trávne porasty	extravilán
T2		Donovaly	3340	0				5275	Trvalé trávne porasty	extravilán
T2		Donovaly	3340	0	1577	2896	2896	27107	Trvalé trávne porasty	extravilán
T2		Donovaly	3793	0				73901	Zastavané plochy a nádvoria	extravilán
T2		Donovaly	3793	0	802/18	2225	2225	57348	Ostatné plochy	extravilán
T2		Donovaly	3793	0	1628/4	3809	3809	203	Trvalé trávne porasty	extravilán
T2		Donovaly	3793	0	802/11	2225	2225	16556	Ostatné plochy	extravilán
T2		Donovaly	3840	0				3104	Vodné plochy	extravilán
T2		Donovaly	3840	0	1578/3	1829	1829	454	Trvalé trávne porasty	extravilán
T2		Donovaly	3840	0	2148/1	2738	2738	2522	Vodné plochy	extravilán
T2		Donovaly	1497/2	2740			2740	402	Trvalé trávne porasty	extravilán
T2		Donovaly	1507/1	3809			3809	313	Ostatné plochy	extravilán
T2		Donovaly	1510/1	0				158	Trvalé trávne porasty	extravilán
T2		Donovaly	1510/1	0	1628/2	3809	3809	300	Trvalé trávne porasty	extravilán
T2		Donovaly	1510/1	0	1628/3	3809	3809	212	Trvalé trávne porasty	extravilán
T2		Donovaly	1517/1	442			442	1195	Zastavané plochy a nádvoria	extravilán
T2		Donovaly	1517/2	2225			2225	10	Zastavané plochy a nádvoria	extravilán
T2		Donovaly	1520/1	3403			3403	1827	Zastavané plochy a nádvoria	extravilán
T2		Donovaly	1520/10	640			640	68	Zastavané plochy a nádvoria	extravilán
T2		Donovaly	1520/11	640			640	45	Zastavané plochy a nádvoria	extravilán
T2		Donovaly	1535/13	2852			2852	4424	Ostatné plochy	extravilán
T2		Donovaly	1535/29	3356			3356	150	Ostatné plochy	extravilán
T2		Donovaly	1535/30	3852			3852	348	Ostatné plochy	extravilán
T2		*Donovaly*	*1535/31*	*3852*			*3852*	*14*	*Ostatné plochy*	*extravilán*
T2		*Donovaly*	*1535/32*	*3852*			*3852*	*185*	*Ostatné plochy*	*extravilán*
T2		*Donovaly*	*1536/11*	*3622*			*3622*	*1180*	*Trvalé trávne porasty*	*extravilán*
T2		*Donovaly*	*1536/12*	*3849*			*3849*	*105*	*Trvalé trávne porasty*	*extravilán*
T2		*Donovaly*	*3200/4*	*442*			*442*	*1088*	*Zastavané plochy a nádvoria*	*extravilán*
T2		*Donovaly*	*3200/6*	*2225*			*2225*	*882*	*Zastavané plochy a nádvoria*	*extravilán*
T2		*Donovaly*	*3203/1*	*0*				*712*	*Zastavané plochy a nádvoria*	*extravilán*
T2		*Donovaly*	*3203/1*	*0*	*1743/4*	*3523*	*3523*	*302*	*Trvalé trávne porasty*	*extravilán*
T2		*Donovaly*	*3203/1*	*0*	*1746/2*	*461*	*461*	*39*	*Trvalé trávne porasty*	*extravilán*
T2		*Donovaly*	*3203/1*	*0*	*1751/2*	*3523*	*3523*	*960*	*Trvalé trávne porasty*	*extravilán*
T2		*Donovaly*	*3203/1*	*0*	*1752/4*	*2647*	*2647*	*73*	*Trvalé trávne porasty*	*extravilán*
T2		*Donovaly*	*3329/1*	*2468*			*2468*	*447538*	*Lesné pozemky*	*extravilán*
T2		*Donovaly*	*3335/1*	*0*				*19780*	*Trvalé trávne porasty*	*extravilán*
T2		*Donovaly*	*3335/1*	*0*	*1577*	*2896*	*2896*	*27107*	*Trvalé trávne porasty*	*extravilán*
T2		*Donovaly*	*3716/1*	*0*				*16202*	*Trvalé trávne porasty*	*extravilán*
T2		*Donovaly*	*3716/1*	*0*	*1751/1*	*2591*	*2591*	*3262*	*Trvalé trávne porasty*	*extravilán*
T2		*Donovaly*	*3716/1*	*0*	*1741/2*	*2644*	*2644*	*1031*	*Trvalé trávne porasty*	*extravilán*
T2		*Donovaly*	*3716/1*	*0*	*1744*	*3656*	*3656*	*1467*	*Trvalé trávne porasty*	*extravilán*
T2		*Donovaly*	*3716/1*	*0*	*1748*	*2591*	*2591*	*1845*	*Trvalé trávne porasty*	*extravilán*
T2		*Donovaly*	*3716/1*	*0*	*1749/1*	*2646*	*2646*	*6972*	*Trvalé trávne porasty*	*extravilán*
T2		*Donovaly*	*3716/1*	*0*	*1750/1*	*699*	*699*	*372*	*Trvalé trávne porasty*	*extravilán*
T2		*Donovaly*	*3716/13*	*511*			*511*	*810*	*Ostatné plochy*	*extravilán*
T2		*Donovaly*	*3716/14*	*511*			*511*	*610*	*Ostatné plochy*	*extravilán*
T2		*Donovaly*	*3716/19*	*3158*			*3158*	*190*	*Trvalé trávne porasty*	*extravilán*
T2		*Donovaly*	*3716/23*	*511*			*511*	*337*	*Zastavané plochy a nádvoria*	*extravilán*
T2		*Donovaly*	*3716/27*	*2797*			*2797*	*238*	*Ostatné plochy*	*extravilán*
T2		*Donovaly*	*3716/29*	*511*			*511*	*784*	*Trvalé trávne porasty*	*extravilán*
T2		*Donovaly*	*3716/32*	*3158*			*3158*	*974*	*Trvalé trávne porasty*	*extravilán*
T2		*Donovaly*	*3717/1*	*0*				*3817*	*Trvalé trávne porasty*	*extravilán*
T2		*Donovaly*	*3717/1*	*0*	*1743/2*	*2459*	*2459*	*1304*	*Trvalé trávne porasty*	*extravilán*
T2		*Donovaly*	*3717/1*	*0*	*1743/4*	*3523*	*3523*	*302*	*Trvalé trávne porasty*	*extravilán*
T2		*Donovaly*	*3717/1*	*0*	*1751/1*	*2591*	*2591*	*3262*	*Trvalé trávne porasty*	*extravilán*
T2		*Donovaly*	*3717/1*	*0*	*1752/1*	*2647*	*2647*	*478*	*Trvalé trávne porasty*	*extravilán*
T2		*Donovaly*	*3717/1*	*0*	*1752/2*	*2648*	*2648*	*524*	*Trvalé trávne porasty*	*extravilán*

variant	typ vedenia	K.ú.	Číslo parcely _C	LV_C	Číslo parcely_E	LV_E	LV	Výmera	Druh pozemku	Umiestnenie
T2		Donovaly	3717/1	0	1752/3	2273	2273	520	Trvalé trávne porasty	extravilán
T2		Donovaly	3717/1	0	1752/4	2647	2647	73	Trvalé trávne porasty	extravilán
T2		Donovaly	3717/1	0	1753/1	2649	2649	741	Trvalé trávne porasty	extravilán
T2		Donovaly	3717/40	3850			3850	688	Trvalé trávne porasty	extravilán
T2		Donovaly	3793/17	0	802/18	2225			Ostatná plocha	extravilán
T2		Donovaly	3719	0	1575/2	2468			Lesný pozemok	extravilán
T2		Donovaly	3756	2468					Lesný pozemok	extravilán
T2		Donovaly	3838	0	1581	2896			Trvalé trávne porasty	extravilán
T2		Donovaly	3838	0	2142/1	2468			Ostatná plocha	extravilán
T2		Donovaly	3724/7	0	2147/2	2738			Vodná plocha	extravilán
T2		Donovaly	3724/1	2468					Lesný pozemok	extravilán
T2		Donovaly	1582/1	0	2133/4	2468			Lesný pozemok	extravilán
T2		Donovaly	1582/1	0	1766/13	699			Trvalé trávne porasty	extravilán
T2		Donovaly	1582/1	0	1766/12	3670			Trvalé trávne porasty	extravilán
T2		Donovaly	1582/1	0	1766/11	2586			Trvalé trávne porasty	extravilán
T2		Donovaly	1582/1	0	1766/10	3073			Trvalé trávne porasty	extravilán
T2		Donovaly	1582/1	0	1766/9	1753			Trvalé trávne porasty	extravilán
T2		Donovaly	1582/1	0	1766/8	1756			Trvalé trávne porasty	extravilán
T2		Donovaly	1582/1	0	1766/7	1758			Trvalé trávne porasty	extravilán
T2		Donovaly	3844	0	1766/6	1745			Trvalé trávne porasty	extravilán
T2		Donovaly	3844	0	1766/5	2934			Trvalé trávne porasty	extravilán
T2		Donovaly	1581/6	0	1766/5	2934			Trvalé trávne porasty	extravilán
T2		Donovaly	1581/6	0	1766/4	1740			Trvalé trávne porasty	extravilán
T2		Donovaly	3233	0	1766/22	1848			Trvalé trávne porasty	extravilán
T2		Donovaly	3233	0	2142/2	2468			Ostatná plocha	extravilán
T2		Donovaly	3716/1	0	2142/1	2468			Ostatná plocha	extravilán
T2		Donovaly	3716/1	0	1765/2	2896			Trvalé trávne porasty	extravilán
T2		Donovaly	3716/1	0	1763	699			Trvalé trávne porasty	extravilán
T2		Donovaly	3716/1	0	1764/1	699			Trvalé trávne porasty	extravilán
T2		Donovaly	3716/1	0	1751/1	2591			Trvalé trávne porasty	extravilán
T2		Donovaly	3233	0	1765/1	511			Trvalé trávne porasty	extravilán

variant	typ vedenia	K.ú.	Číslo parcely _C	LV_C	Číslo parcely_E	LV_E	LV	Výmera	Druh pozemku	Umiestnenie
T2		Hiadeľ	692	650			650	552281	Lesné pozemky	extravilán
T2		Hiadeľ	697	650			650	516543	Lesné pozemky	extravilán
T2		Hiadeľ	658/1	0				213250	Trvalé trávne porasty	extravilán
T2		Hiadeľ	658/1	0	946	463	463	562044	Trvalé trávne porasty	extravilán
T2		Hiadeľ	659/1	650			650	616563	Lesné pozemky	extravilán
T2		Hiadeľ	659/2	650			650	8799	Lesné pozemky	extravilán
T2		Hiadeľ	659/3	650			650	2169	Lesné pozemky	extravilán
T2		Hiadeľ	672/1	650			650	13707	Lesné pozemky	extravilán
T2		Hiadeľ	672/10	650			650	39	Lesné pozemky	extravilán
T2		Hiadeľ	672/3	650			650	3295	Lesné pozemky	extravilán
T2		Hiadeľ	672/9	650			650	2066	Lesné pozemky	extravilán
T2		Hiadeľ	675/1	650			650	94904	Lesné pozemky	extravilán
T2		Hiadeľ	676/11	650			650	20280	Lesné pozemky	extravilán
T2		Hiadeľ	676/13	650			650	21485	Lesné pozemky	extravilán
T2		Hiadeľ	676/14	650			650	2084	Lesné pozemky	extravilán
T2		Hiadeľ	676/3	650			650	1117	Lesné pozemky	extravilán
T2		Hiadeľ	676/5	650			650	13320	Lesné pozemky	extravilán
T2		Hiadeľ	677/1	0				63399	Trvalé trávne porasty	extravilán
T2		Hiadeľ	677/1	0	942	650	650	651	Lesné pozemky	extravilán
T2		Hiadeľ	677/1	0	946	463	463	562044	Trvalé trávne porasty	extravilán
T2		Hiadeľ	688/1	650			650	125912	Lesné pozemky	extravilán
T2		Hiadeľ	688/3	650			650	2052	Lesné pozemky	extravilán
T2		Hiadeľ	690/1	650			650	16999	Lesné pozemky	extravilán
T2		Hiadeľ	690/3	650			650	1288	Lesné pozemky	extravilán
T2		Hiadeľ	690/4	650			650	950	Lesné pozemky	extravilán
T2		Hiadeľ	693/1	650			650	41998	Lesné pozemky	extravilán
T2		Hiadeľ	698/1	650			650	41310	Lesné pozemky	extravilán
T2		Hiadeľ	701/1	0				9228	Trvalé trávne porasty	extravilán
T2		Hiadeľ	701/1	0	917	650	650	3789	Lesné pozemky	extravilán
T2		Hiadeľ	701/1	0	918	463	463	43	Trvalé trávne porasty	extravilán
T2		Hiadeľ	701/1	0	992	463	463	2203	Vodné plochy	extravilán
T2		Hiadeľ	727/1	650			650	50208	Lesné pozemky	extravilán
T2		Hiadeľ	728/1	650			650	518854	Lesné pozemky	extravilán
T2		Hiadeľ	729/1	0				162125	Trvalé trávne porasty	extravilán
T2		Hiadeľ	729/1	0	680	589	589	14250	Orná pôda	extravilán
T2		Hiadeľ	729/1	0	681	941	941	5198	Lesné pozemky	extravilán
T2		Hiadeľ	729/1	0	706	997	997	3280	Orná pôda	extravilán
T2		Hiadeľ	729/1	0	707	603	603	4334	Orná pôda	extravilán
T2		Hiadeľ	729/1	0	714	606	606	10213	Orná pôda	extravilán
T2		Hiadeľ	729/1	0	715	940	940	14434	Lesné pozemky	extravilán
T2		Hiadeľ	729/1	0	879	650	650	1457	Lesné pozemky	extravilán
T2		Hiadeľ	731/1	650			650	302716	Lesné pozemky	extravilán
T2		Hiadeľ	731/2	0				6714	Lesné pozemky	extravilán
T2		Hiadeľ	731/2	0	681	941	941	5198	Lesné pozemky	extravilán
T2		*Hiadeľ*	731/2	0	*680*	*589*	*589*	*14250*	*Orná pôda*	*extravilán*
T2		*Hiadeľ*	731/3	650			*650*	*8292*	*Lesné pozemky*	*extravilán*
T2		*Hiadeľ*	732/1	650			*650*	*28033*	*Lesné pozemky*	*extravilán*
T2		*Hiadeľ*	732/17	650			*650*	*330*	*Lesné pozemky*	*extravilán*
T2		*Hiadeľ*	732/19	650			*650*	*1432*	*Lesné pozemky*	*extravilán*
T2		*Hiadeľ*	*732/2*	*0*				*400*	*Lesné pozemky*	*extravilán*
T2		*Hiadeľ*	*732/2*	*0*	*680*	*589*	*589*	*14250*	*Orná pôda*	*extravilán*
T2		*Hiadeľ*	*732/20*	*650*			*650*	*744*	*Lesné pozemky*	*extravilán*
T2		*Hiadeľ*	*732/21*	*650*			*650*	*464*	*Lesné pozemky*	*extravilán*
T2		*Hiadeľ*	*732/22*	*650*			*650*	*191*	*Lesné pozemky*	*extravilán*
T2		*Hiadeľ*	*732/23*	*650*			*650*	*357*	*Lesné pozemky*	*extravilán*
T2		*Hiadeľ*	*732/3*	*650*			*650*	*1016*	*Lesné pozemky*	*extravilán*
T2		*Hiadeľ*	*732/4*	*650*			*650*	*7713*	*Lesné pozemky*	*extravilán*
T2		*Hiadeľ*	*732/5*	*650*			*650*	*24562*	*Lesné pozemky*	*extravilán*
T2		*Hiadeľ*	*732/6*	*650*			*650*	*2152*	*Lesné pozemky*	*extravilán*
T2		*Hiadeľ*	*734/1*	*650*			*650*	*182475*	*Lesné pozemky*	*extravilán*
T2		*Hiadeľ*	*734/2*	*650*			*650*	*146*	*Lesné pozemky*	*extravilán*
T2		*Hiadeľ*	*737/1*	*650*			*650*	*96474*	*Lesné pozemky*	*extravilán*
T2		*Hiadeľ*	*737/6*	*650*			*650*	*5844*	*Lesné pozemky*	*extravilán*
T2		*Hiadeľ*	*737/7*	*650*			*650*	*127*	*Lesné pozemky*	*extravilán*
T2		*Hiadeľ*	*738/1*	*650*			*650*	*59491*	*Lesné pozemky*	*extravilán*
T2		*Hiadeľ*	*738/10*	*650*			*650*	*2169*	*Lesné pozemky*	*extravilán*
T2		*Hiadeľ*	*738/9*	*650*			*650*	*6316*	*Lesné pozemky*	*extravilán*
T2		*Hiadeľ*	*791/16*	*0*				*110*	*Trvalé trávne porasty*	*extravilán*
T2		*Hiadeľ*	*791/16*	*0*	*870/1*	*650*	*650*	*148*	*Lesné pozemky*	*extravilán*

variant	typ vedenia	K.ú.	Číslo parcely _C	LV_C	Číslo parcely_E	LV_E	LV	Výmera	Druh pozemku	Umiestnenie
T2		*Hiadeľ*	*791/21*	*649*			*649*	*167515*	*Trvalé trávne porasty*	*extravilán*
T2		*Hiadeľ*	*791/25*	*649*			*649*	*13067*	*Trvalé trávne porasty*	*extravilán*
T2		*Hiadeľ*	*796/1*	*649*			*649*	*36472*	*Lesné pozemky*	*extravilán*
T2		*Hiadeľ*	*798/6*	*0*				*43429*	*Trvalé trávne porasty*	*extravilán*
T2		*Hiadeľ*	*798/6*	*0*	*863*	*649*	*649*	*21257*	*Trvalé trávne porasty*	*extravilán*
T2		*Hiadeľ*	*798/6*	*0*	*870/3*	*649*	*649*	*16274*	*Lesné pozemky*	*extravilán*

variant	typ vedenia	K.ú.	Číslo parcely _C	LV_C	Číslo parcely_E	LV_E	LV	Výmera	Druh pozemku	Umiestnenie
T2		Liptovská Osada	2209/17	0				7547	Vodné plochy	extravilán
T2		Liptovská Osada	2209/17	0	2625	1210	1210	1765	Trvalé trávne porasty	extravilán
T2		Liptovská Osada	2209/17	0	3220	1209	1209	2293	Vodné plochy	extravilán
T2		Liptovská Osada	2687	288			288	522452	Lesné pozemky	extravilán
T2		Liptovská Osada	2688	288			288	4674	Lesné pozemky	extravilán
T2		Liptovská Osada	2693	1210			1210	39850	Lesné pozemky	extravilán
T2		Liptovská Osada	2712	1030			1030	7087	Trvalé trávne porasty	extravilán
T2		Liptovská Osada	2722	288			288	11596	Ostatné plochy	extravilán
T2		Liptovská Osada	2690/1	1210			1210	5702	Lesné pozemky	extravilán
T2		Liptovská Osada	2690/7	1210			1210	811	Lesné pozemky	extravilán
T2		Liptovská Osada	2694/1	288			288	67402	Lesné pozemky	extravilán
T2		Liptovská Osada	2694/5	0				500	Lesné pozemky	extravilán
T2		Liptovská Osada	2694/5	0	3187	1209	1209	3543	Ostatné plochy	extravilán
T2		Liptovská Osada	2694/6	288			288	2274	Lesné pozemky	extravilán
T2		Liptovská Osada	2695/1	288			288	88172	Lesné pozemky	extravilán
T2		Liptovská Osada	2696/16	0				23	Lesné pozemky	extravilán
T2		Liptovská Osada	2696/16	0	3190	1209	1209	774	Ostatné plochy	extravilán
T2		Liptovská Osada	2696/3	288			288	3441	Lesné pozemky	extravilán
T2		Liptovská Osada	2696/4	0				11	Lesné pozemky	extravilán
T2		Liptovská Osada	2696/4	0	3187	1209	1209	3543	Ostatné plochy	extravilán
T2		Liptovská Osada	2696/5	0				1588	Lesné pozemky	extravilán
T2		Liptovská Osada	2696/5	0	2697	1210	1210	297	Trvalé trávne porasty	extravilán
T2		Liptovská Osada	2696/5	0	3187	1209	1209	3543	Ostatné plochy	extravilán
T2		Liptovská Osada	2696/5	0	2708	1210	1210	1164	Lesné pozemky	extravilán
T2		Liptovská Osada	2710/1	288			288	307052	Lesné pozemky	extravilán
T2		Liptovská Osada	2710/3	0				215	Lesné pozemky	extravilán
T2		Liptovská Osada	2710/3	0	3185	1209	1209	3121	Ostatné plochy	extravilán
T2		Liptovská Osada	2710/4	288			288	149	Lesné pozemky	extravilán
T2		Liptovská Osada	2714/1	288			288	41782	Lesné pozemky	extravilán
T2		Liptovská Osada	2716/1	288			288	156570	Lesné pozemky	extravilán
T2		Liptovská Osada	2717/1	288			288	284796	Lesné pozemky	extravilán
T2		Liptovská Osada	2717/3	0				209	Lesné pozemky	extravilán
T2		Liptovská Osada	2717/3	0	3193	1209	1209	341	Vodné plochy	extravilán
T2		Liptovská Osada	2719/1	1030			1030	18106	Trvalé trávne porasty	extravilán
T2		Liptovská Osada	2720/1	288			288	26653	Lesné pozemky	extravilán
T2		Liptovská Osada	2723/4	1030			1030	13159	Trvalé trávne porasty	extravilán
T2		Liptovská Osada	2728/1	288			288	18883	Lesné pozemky	extravilán
T2		Liptovská Osada	2728/2	0				1267	Lesné pozemky	extravilán
T2		Liptovská Osada	2728/2	0	3186	1209	1209	3127	Ostatné plochy	extravilán
T2		Liptovská Osada	2729/2	288			288	1253	Lesné pozemky	extravilán
T2		Liptovská Osada	2730/1	288			288	14255	Lesné pozemky	extravilán
T2		Liptovská Osada	2730/2	288			288	717	Lesné pozemky	extravilán
T2		Liptovská Osada	2730/3	288			288	3784	Lesné pozemky	extravilán
T2		Liptovská Osada	2730/4	0				4	Lesné pozemky	extravilán
T2		Liptovská Osada	2730/4	0	3186	1209	1209	3127	Ostatné plochy	extravilán
T2		Liptovská Osada	2730/5	0				59	Lesné pozemky	extravilán
T2		Liptovská Osada	2730/5	0	3186	1209	1209	3127	Ostatné plochy	extravilán
T2		Liptovská Osada	2731/1	288			288	3688	Lesné pozemky	extravilán
T2		Liptovská Osada	2731/2	0				1142	Lesné pozemky	extravilán
T2		Liptovská Osada	2731/2	0	3189	1209	1209	2833	Vodné plochy	extravilán
T2		Liptovská Osada	2732/3	288			288	1712	Lesné pozemky	extravilán
T2		Liptovská Osada	2733/1	288			288	78268	Lesné pozemky	extravilán
T2		Liptovská Osada	2733/7	0				3054	Lesné pozemky	extravilán
T2		Liptovská Osada	2733/7	0	3191	1209	1209	455	Trvalé trávne porasty	extravilán
T2		Liptovská Osada	2733/7	0	3221	1209	1209	1133	Trvalé trávne porasty	extravilán
T2		Liptovská Osada	2733/7	0	3182	1209	1209	8371	Vodné plochy	extravilán
T2		Liptovská Osada	2734/1	288			288	101337	Lesné pozemky	extravilán
T2		Liptovská Osada	2734/10	288			288	1423	Lesné pozemky	extravilán
T2		Liptovská Osada	2734/11	288			288	3743	Lesné pozemky	extravilán
T2		Liptovská Osada	2734/12	0				43	Lesné pozemky	extravilán
T2		Liptovská Osada	2734/12	0	3187	1209	1209	3543	Ostatné plochy	extravilán
T2		Liptovská Osada	2734/17	288			288	234	Lesné pozemky	extravilán
T2		Liptovská Osada	2734/22	288			288	1168	Lesné pozemky	extravilán
T2		Liptovská Osada	2734/23	288			288	7756	Lesné pozemky	extravilán
T2		Liptovská Osada	2734/24	0				2	Lesné pozemky	extravilán
T2		Liptovská Osada	2734/24	0	3190	1209	1209	774	Ostatné plochy	extravilán
T2		Liptovská Osada	2734/25	0				131	Lesné pozemky	extravilán
T2		Liptovská Osada	2734/25	0	3190	1209	1209	774	Ostatné plochy	extravilán
T2		Liptovská Osada	2734/7	288			288	140	Lesné pozemky	extravilán

variant	typ vedenia	K.ú.	Číslo parcely _C	LV_C	Číslo parcely_E	LV_E	LV	Výmera	Druh pozemku	Umiestnenie
T2		Liptovská Osada	2734/8	288			288	59	Lesné pozemky	extravilán
T2		Liptovská Osada	2734/9	0				1479	Lesné pozemky	extravilán
T2		Liptovská Osada	2734/9	0	3189	1209	1209	2833	Vodné plochy	extravilán
T2		Liptovská Osada	2734/9	0	3186	1209	1209	3127	Ostatné plochy	extravilán
T2		Liptovská Osada	2736/1	288			288	44318	Lesné pozemky	extravilán
T2		Liptovská Osada	2736/3	288			288	876	Lesné pozemky	extravilán
T2		Liptovská Osada	2739/3	1210			1210	104	Lesné pozemky	extravilán

variant	typ vedenia	K.ú.	Číslo parcely _C	LV_C	Číslo parcely_E	LV_E	LV	Výmera	Druh pozemku	Umiestnenie
T2		Medzibrod	1175/2	312			312	10833	Vodné plochy	mimo ZUO
T2		Medzibrod	1234	0				4175	Zastavané plochy a nádvoria	mimo ZUO
T2		Medzibrod	1234	0	620/1	511	511	8004	Orná pôda	extravilán
T2		Medzibrod	1235	0				2340	Trvalé trávne porasty	mimo ZUO
T2		Medzibrod	1235	0	620/1	511	511	8004	Orná pôda	extravilán
T2		Medzibrod	1235	0	621/2	909	909	1362	Orná pôda	extravilán
T2		Medzibrod	1235	0	681/6	1097	1097	627	Trvalé trávne porasty	extravilán
T2		Medzibrod	1238	0				5430	Trvalé trávne porasty	mimo ZUO
T2		Medzibrod	1238	0	611/1	1262	1262	5519	Orná pôda	extravilán
T2		Medzibrod	1238	0	612/2	820	820	38824	Orná pôda	extravilán
T2		Medzibrod	1238	0	684/14	668	668	2033	Trvalé trávne porasty	extravilán
T2		Medzibrod	1239	0				78943	Orná pôda	mimo ZUO
T2		Medzibrod	1239	0	608/1	793	793	4695	Orná pôda	extravilán
T2		Medzibrod	1239	0	609/1	969	969	10476	Orná pôda	extravilán
T2		Medzibrod	1239	0	610/1	1553	1553	9637	Orná pôda	extravilán
T2		Medzibrod	1239	0	611/1	1262	1262	5519	Orná pôda	extravilán
T2		Medzibrod	1239	0	612/2	820	820	38824	Orná pôda	extravilán
T2		*Medzibrod*	1239	0	*615/2*	*1097*	*1097*	*9858*	*Ostatné plochy*	*extravilán*
T2		*Medzibrod*	1239	0	*684/14*	*668*	*668*	*2033*	*Trvalé trávne porasty*	*extravilán*
T2		*Medzibrod*	*1241*	*0*				*8668*	*Zastavané plochy a nádvoria*	*mimo ZUO*
T2		*Medzibrod*	*1241*	*0*	*607/1*	*652*	*652*	*705*	*Trvalé trávne porasty*	*extravilán*
T2		*Medzibrod*	*1241*	*0*	*608/2*	*793*	*793*	*82*	*Orná pôda*	*extravilán*
T2		*Medzibrod*	*1241*	*0*	*609/2*	*969*	*969*	*353*	*Orná pôda*	*extravilán*
T2		*Medzibrod*	*1241*	*0*	*615/2*	*1097*	*1097*	*9858*	*Ostatné plochy*	*extravilán*
T2		*Medzibrod*	*1429*	*0*				*18023*	*Lesné pozemky*	*mimo ZUO*
T2		*Medzibrod*	*1429*	*0*	*825/14*	*1307*	*1307*	*32851*	*Lesné pozemky*	*extravilán*
T2		*Medzibrod*	*1236/1*	*0*				*10437*	*Trvalé trávne porasty*	*mimo ZUO*
T2		*Medzibrod*	*1236/1*	*0*	*612/2*	*820*	*820*	*38824*	*Orná pôda*	*extravilán*
T2		*Medzibrod*	*1236/1*	*0*	*616/1*	*1263*	*1263*	*4336*	*Orná pôda*	*extravilán*
T2		*Medzibrod*	*1236/1*	*0*	*617/1*	*968*	*968*	*6840*	*Orná pôda*	*extravilán*
T2		*Medzibrod*	*1236/1*	*0*	*684/21*	*668*	*668*	*3172*	*Trvalé trávne porasty*	*extravilán*
T2		*Medzibrod*	*1242/1*	*0*				*53030*	*Orná pôda*	*mimo ZUO*
T2		*Medzibrod*	*1242/1*	*0*	*551/2*	*1097*	*1097*	*612*	*Ostatné plochy*	*extravilán*
T2		*Medzibrod*	*1242/1*	*0*	*589*	*1261*	*1261*	*3127*	*Trvalé trávne porasty*	*extravilán*
T2		*Medzibrod*	*1242/1*	*0*	*590*	*726*	*726*	*3937*	*Trvalé trávne porasty*	*extravilán*
T2		*Medzibrod*	*1242/1*	*0*	*593/1*	*533*	*533*	*9295*	*Orná pôda*	*extravilán*
T2		*Medzibrod*	*1243/1*	*0*				*150215*	*Orná pôda*	*mimo ZUO*
T2		*Medzibrod*	*1243/1*	*0*	*542*	*601*	*601*	*4281*	*Orná pôda*	*extravilán*
T2		*Medzibrod*	*1243/1*	*0*	*543*	*1098*	*1098*	*5291*	*Trvalé trávne porasty*	*extravilán*
T2		*Medzibrod*	*1243/1*	*0*	*544/2*	*1099*	*1099*	*7245*	*Orná pôda*	*extravilán*
T2		*Medzibrod*	*1243/1*	*0*	*545/1*	*1125*	*1125*	*11644*	*Orná pôda*	*extravilán*
T2		*Medzibrod*	*1243/1*	*0*	*545/2*	*1126*	*1126*	*3903*	*Orná pôda*	*extravilán*
T2		*Medzibrod*	*1243/1*	*0*	*548/1*	*944*	*944*	*11384*	*Orná pôda*	*extravilán*
T2		*Medzibrod*	*1243/1*	*0*	*550*	*619*	*619*	*13947*	*Orná pôda*	*extravilán*
T2		*Medzibrod*	*1243/1*	*0*	*551/4*	*1097*	*1097*	*3385*	*Ostatné plochy*	*extravilán*
T2		*Medzibrod*	*1243/1*	*0*	*571*	*699*	*699*	*4573*	*Orná pôda*	*extravilán*
T2		*Medzibrod*	*1243/1*	*0*	*574*	*711*	*711*	*7361*	*Orná pôda*	*extravilán*
T2		*Medzibrod*	*1252/1*	*0*				*921*	*Zastavané plochy a nádvoria*	*mimo ZUO*
T2		*Medzibrod*	*1252/1*	*0*	*492/1*	*1097*	*1097*	*11903*	*Orná pôda*	*extravilán*
T2		*Medzibrod*	*1252/1*	*0*	*493/1*	*1124*	*1124*	*8159*	*Orná pôda*	*extravilán*
T2		*Medzibrod*	*1252/1*	*0*	*494/1*	*1150*	*1150*	*6383*	*Orná pôda*	*extravilán*
T2		*Medzibrod*	*1252/1*	*0*	*555/2*	*520*	*520*	*29764*	*Orná pôda*	*extravilán*
T2		*Medzibrod*	*1252/1*	*0*	*556*	*1097*	*1097*	*2285*	*Ostatné plochy*	*extravilán*
T2		*Medzibrod*	*1253/1*	*0*				*222377*	*Orná pôda*	*mimo ZUO*
T2		*Medzibrod*	*1253/1*	*0*	*492/1*	*1097*	*1097*	*11903*	*Orná pôda*	*extravilán*
T2		*Medzibrod*	*1253/1*	*0*	*493/1*	*1124*	*1124*	*8159*	*Orná pôda*	*extravilán*
T2		*Medzibrod*	*1253/1*	*0*	*494/1*	*1150*	*1150*	*6383*	*Orná pôda*	*extravilán*
T2		*Medzibrod*	*1253/1*	*0*	*495/1*	*953*	*953*	*14568*	*Orná pôda*	*extravilán*
T2		*Medzibrod*	*1253/1*	*0*	*551/4*	*1097*	*1097*	*3385*	*Ostatné plochy*	*extravilán*
T2		*Medzibrod*	*1253/1*	*0*	*554/1*	*520*	*520*	*13094*	*Trvalé trávne porasty*	*extravilán*
T2		*Medzibrod*	*1253/1*	*0*	*555/1*	*520*	*520*	*16817*	*Orná pôda*	*extravilán*
T2		*Medzibrod*	*1253/1*	*0*	*555/2*	*520*	*520*	*29764*	*Orná pôda*	*extravilán*
T2		*Medzibrod*	*1253/1*	*0*	*556*	*1097*	*1097*	*2285*	*Ostatné plochy*	*extravilán*
T2		*Medzibrod*	*1253/1*	*0*	*564*	*1097*	*1097*	*1662*	*Ostatné plochy*	*extravilán*
T2		*Medzibrod*	*1253/1*	*0*	*566*	*838*	*838*	*4348*	*Orná pôda*	*extravilán*
T2		*Medzibrod*	*1253/1*	*0*	*567*	*912*	*912*	*4481*	*Orná pôda*	*extravilán*
T2		*Medzibrod*	*1253/1*	*0*	*570*	*980*	*980*	*5164*	*Orná pôda*	*extravilán*
T2		*Medzibrod*	*1253/1*	*0*	*571*	*699*	*699*	*4573*	*Orná pôda*	*extravilán*
T2		*Medzibrod*	*1253/1*	*0*	*574*	*711*	*711*	*7361*	*Orná pôda*	*extravilán*

variant	typ vedenia	K.ú.	Číslo parcely _C	LV_C	Číslo parcely_E	LV_E	LV	Výmera	Druh pozemku	Umiestnenie
T2		Medzibrod	1254/6	1059			1059	11140	Zastavané plochy a nádvoria	mimo ZUO
T2		Medzibrod	1255/1	0				6575	Trvalé trávne porasty	mimo ZUO
T2		Medzibrod	1255/1	0	492/1	1097	1097	11903	Orná pôda	extravilán
T2		Medzibrod	1255/1	0	493/1	1124	1124	8159	Orná pôda	extravilán
T2		Medzibrod	1255/1	0	555/2	520	520	29764	Orná pôda	extravilán
T2		Medzibrod	1255/1	0	556	1097	1097	2285	Ostatné plochy	extravilán
T2		Medzibrod	1255/1	0	557/3	850	850	1020	Orná pôda	extravilán
T2		Medzibrod	1257/1	0				1813	Zastavané plochy a nádvoria	mimo ZUO
T2		Medzibrod	1257/1	0	551/2	1097	1097	612	Ostatné plochy	extravilán
T2		Medzibrod	1257/1	0	550	619	619	13947	Orná pôda	extravilán
T2		Medzibrod	1329/1	0				19397	Lesné pozemky	mimo ZUO
T2		Medzibrod	1329/1	0	612/4	1565	1565	70	Orná pôda	extravilán
T2		Medzibrod	1329/1	0	684/1	668	668	257086	Trvalé trávne porasty	extravilán
T2		Medzibrod	1332/1	0				11406	Trvalé trávne porasty	mimo ZUO
T2		Medzibrod	1332/1	0	681/3	1097	1097	32510	Trvalé trávne porasty	extravilán
T2		Medzibrod	1335/1	0				104791	Lesné pozemky	mimo ZUO
T2		Medzibrod	1335/1	0	681/1	1097	1097	149429	Trvalé trávne porasty	extravilán
T2		Medzibrod	1335/1	0	621/1	909	909	1000	Orná pôda	extravilán
T2		Medzibrod	1335/1	0	678/9	1097	1097	183	Ostatné plochy	extravilán
T2		Medzibrod	1335/1	0	685/7	668	668	1024473	Lesné pozemky	extravilán
T2		Medzibrod	1335/1	0	825/15	1307	1307	11	Lesné pozemky	extravilán
T2		Medzibrod	1336/1	0				20987	Lesné pozemky	mimo ZUO
T2		Medzibrod	1336/1	0	678/8	1097	1097	1105	Ostatné plochy	extravilán
T2		Medzibrod	1336/1	0	825/20	1307	1307	63323	Lesné pozemky	extravilán
T2		Medzibrod	1337/1	0				168606	Lesné pozemky	mimo ZUO
T2		Medzibrod	1337/1	0	825/20	1307	1307	63323	Lesné pozemky	extravilán
T2		Medzibrod	1337/12	1083			1083	380	Lesné pozemky	mimo ZUO
T2		Medzibrod	1339/1	0				239663	Trvalé trávne porasty	mimo ZUO
T2		Medzibrod	1339/1	0	825/2	1307	1307	34700	Lesné pozemky	extravilán
T2		Medzibrod	1339/1	0	825/14	1307	1307	32851	Lesné pozemky	extravilán
T2		Medzibrod	1339/1	0	825/18	1307	1307	143	Lesné pozemky	extravilán
T2		Medzibrod	1339/1	0	833/1	1082	1082	19337	Orná pôda	extravilán
T2		Medzibrod	1339/1	0	834	1307	1307	6045	Orná pôda	extravilán
T2		Medzibrod	1339/1	0	835	1307	1307	9696	Orná pôda	extravilán
T2		Medzibrod	1339/1	0	843/8	1307	1307	35681	Trvalé trávne porasty	extravilán
T2		Medzibrod	1346/1	1083			1083	40535	Lesné pozemky	mimo ZUO
T2		Medzibrod	1346/8	0				789	Lesné pozemky	mimo ZUO
T2		Medzibrod	1346/8	0	825/17	1307	1307	789	Lesné pozemky	extravilán
T2		Medzibrod	1347/1	1083			1083	604392	Lesné pozemky	mimo ZUO

K.ú.	Číslo parcely _C	LV_C	Číslo parcely_E	LV_E	LV	Výmera	Druh pozemku	Umiestnenie
Donovaly	3315/1	2468			2468	351020	Lesné pozemky	extravilán
Donovaly	3316	2468			2468	1685	Ostatné plochy	extravilán
Donovaly	3319	0				45323	Trvalé trávne porasty	extravilán
Donovaly	3319	0	1600	3250	3250	1714	Trvalé trávne porasty	extravilán
Donovaly	3319	0	1601	2575	2575	759	Trvalé trávne porasty	extravilán
Donovaly	3319	0	1593/2	2511	2511	4771	Trvalé trávne porasty	extravilán
Donovaly	3319	0	1594	2483	2483	542	Trvalé trávne porasty	extravilán
Donovaly	3319	0	1595/1	2484	2484	2294	Trvalé trávne porasty	extravilán
Donovaly	3319	0	1595/2	2483	2483	1211	Trvalé trávne porasty	extravilán
Donovaly	3319	0	1595/3	2574	2574	1352	Trvalé trávne porasty	extravilán
Donovaly	3319	0	1595/4	3005	3005	1471	Trvalé trávne porasty	extravilán
Donovaly	3319	0	1596	2778	2778	10428	Trvalé trávne porasty	extravilán
Donovaly	3319	0	1597	2575	2575	2080	Trvalé trávne porasty	extravilán
Donovaly	3319	0	1598/1	1998	1998	258	Trvalé trávne porasty	extravilán
Donovaly	3319	0	1598/2	1919	1919	771	Trvalé trávne porasty	extravilán
Donovaly	3319	0	1598/3	2113	2113	230	Trvalé trávne porasty	extravilán
Donovaly	3319	0	1598/4	2127	2127	393	Trvalé trávne porasty	extravilán
Donovaly	3319	0	1598/5	2576	2576	770	Trvalé trávne porasty	extravilán
Donovaly	3319	0	1599/1	1936	1936	784	Trvalé trávne porasty	extravilán
Donovaly	3319	0	1599/2	2515	2515	705	Trvalé trávne porasty	extravilán
Donovaly	3319	0	1607/5	1919	1919	1486	Trvalé trávne porasty	extravilán
Donovaly	3319	0	1607/6	3381	3381	714	Trvalé trávne porasty	extravilán
Donovaly	3319	0	1607/7	1998	1998	517	Trvalé trávne porasty	extravilán
Donovaly	3319	0	1608	2501	2501	2728	Trvalé trávne porasty	extravilán
Donovaly	3319	0	1609/1	1952	1952	993	Trvalé trávne porasty	extravilán
Donovaly	3319	0	1609/2	1888	1888	643	Trvalé trávne porasty	extravilán
Donovaly	3319	0	1609/3	1884	1884	570	Trvalé trávne porasty	extravilán
Donovaly	3319	0	1609/4	1871	1871	961	Trvalé trávne porasty	extravilán
Donovaly	3319	0	1609/5	1887	1887	788	Trvalé trávne porasty	extravilán
Donovaly	3326	0				4296	Lesné pozemky	extravilán
Donovaly	3326	0	1575/1	2468	2468	1767	Lesné pozemky	extravilán
Donovaly	3326	0	1604	2577	2577	17116	Trvalé trávne porasty	extravilán
Donovaly	3328	2468			2468	410535	Lesné pozemky	extravilán
Donovaly	3331	0				859	Trvalé trávne porasty	extravilán
Donovaly	3331	0	1575/1	2468	2468	1767	Lesné pozemky	extravilán
Donovaly	3331	0	2148/2	2738	2738	1795	Vodné plochy	extravilán
Donovaly	3333	0				3936	Trvalé trávne porasty	extravilán
Donovaly	3333	0	1576	2896	2896	3713	Trvalé trávne porasty	extravilán
Donovaly	3793	0				73901	Zastavané plochy a nádvoria	extravilán
Donovaly	3793	0	802/18	2225	2225	57348	Ostatné plochy	extravilán
Donovaly	3825	2468			2468	1677	Zastavané plochy a nádvoria	extravilán
Donovaly	3833	2468			2468	9482	Zastavané plochy a nádvoria	extravilán
Donovaly	3840	0				3104	Vodné plochy	extravilán
Donovaly	3840	0	1578/2	1829	1829	118	Trvalé trávne porasty	extravilán
Donovaly	3840	0	1578/3	1829	1829	454	Trvalé trávne porasty	extravilán
Donovaly	3840	0	2148/1	2738	2738	2522	Vodné plochy	extravilán
Donovaly	3329/1	2468			2468	447538	Lesné pozemky	extravilán
Donovaly	3329/2	0				1408	Lesné pozemky	extravilán
Donovaly	3329/2	0	2148/2	2738	2738	1795	Vodné plochy	extravilán
Donovaly	3330/1	2468			2468	33901	Lesné pozemky	extravilán
Donovaly	3332/1	2468			2468	13953	Lesné pozemky	extravilán
Donovaly	3335/1	0				19780	Trvalé trávne porasty	extravilán
Donovaly	3335/1	0	1577	2896	2896	27107	Trvalé trávne porasty	extravilán
Donovaly	3353/6	2778			2778	37953	Trvalé trávne porasty	extravilán
Donovaly	*3824/1*	*2468*			*2468*	*607*	*Zastavané plochy a nádvoria*	*extravilán*
Donovaly	*3824/2*	*0*				*45*	*Zastavané plochy a nádvoria*	*extravilán*
Donovaly	*3824/2*	*0*	*2148/2*	*2738*	*2738*	*1795*	*Vodné plochy*	*extravilán*

K.ú.	Číslo parcely _C	LV_C	Číslo parcely_E	LV_E	LV	Výmera	Druh pozemku	Umiestnenie
Hiadel	699	0				20559	Trvalé trávne porasty	extravilán
Hiadel	699	0	919/1	463	463	24400	Trvalé trávne porasty	extravilán
Hiadel	699	0	985	463	463	372	Ostatné plochy	extravilán
Hiadel	699	0	986	463	463	250	Ostatné plochy	extravilán
Hiadel	699	0	994	463	463	202	Ostatné plochy	extravilán
Hiadel	699	0	904/1	650	650	39	Lesné pozemky	extravilán
Hiadel	708	650			650	205630	Lesné pozemky	extravilán
Hiadel	658/1	0				213250	Trvalé trávne porasty	extravilán
Hiadel	658/1	0	946	463	463	562044	Trvalé trávne porasty	extravilán
Hiadel	659/1	650			650	616563	Lesné pozemky	extravilán
Hiadel	659/2	650			650	8799	Lesné pozemky	extravilán
Hiadel	659/3	650			650	2169	Lesné pozemky	extravilán
Hiadel	672/1	650			650	13707	Lesné pozemky	extravilán
Hiadel	672/11	650			650	6829	Lesné pozemky	extravilán
Hiadel	672/12	650			650	252	Lesné pozemky	extravilán
Hiadel	672/21	650			650	62	Lesné pozemky	extravilán
Hiadel	672/22	0				187	Lesné pozemky	extravilán
Hiadel	672/22	0	719/6	194	194	117	Orná pôda	extravilán
Hiadel	672/23	650			650	136	Lesné pozemky	extravilán
Hiadel	672/3	650			650	3295	Lesné pozemky	extravilán
Hiadel	672/43	940			940	992	Lesné pozemky	extravilán
Hiadel	675/1	650			650	94904	Lesné pozemky	extravilán
Hiadel	676/11	650			650	20280	Lesné pozemky	extravilán
Hiadel	676/13	650			650	21485	Lesné pozemky	extravilán
Hiadel	676/14	650			650	2084	Lesné pozemky	extravilán
Hiadel	676/3	650			650	1117	Lesné pozemky	extravilán
Hiadel	676/5	650			650	13320	Lesné pozemky	extravilán
Hiadel	677/1	0				63399	Trvalé trávne porasty	extravilán
Hiadel	677/1	0	942	650	650	651	Lesné pozemky	extravilán
Hiadel	677/1	0	946	463	463	562044	Trvalé trávne porasty	extravilán
Hiadel	688/1	650			650	125912	Lesné pozemky	extravilán
Hiadel	688/3	650			650	2052	Lesné pozemky	extravilán
Hiadel	690/1	650			650	16999	Lesné pozemky	extravilán
Hiadel	698/1	650			650	41310	Lesné pozemky	extravilán
Hiadel	698/2	650			650	3814	Lesné pozemky	extravilán
Hiadel	701/1	0				9228	Trvalé trávne porasty	extravilán
Hiadel	701/1	0	919/1	463	463	24400	Trvalé trávne porasty	extravilán
Hiadel	701/1	0	919/4	463	463	649	Trvalé trávne porasty	extravilán
Hiadel	701/1	0	958	650	650	14536	Lesné pozemky	extravilán
Hiadel	701/1	0	992	463	463	2203	Vodné plochy	extravilán
Hiadel	701/1	0	919/5	463	463	30	Trvalé trávne porasty	extravilán
Hiadel	705/1	650			650	3085	Lesné pozemky	extravilán
Hiadel	705/5	0				113	Lesné pozemky	extravilán
Hiadel	705/5	0	752/3	209	209	837	Trvalé trávne porasty	extravilán
Hiadel	705/5	0	753/2	619	619	466	Trvalé trávne porasty	extravilán
Hiadel	705/5	0	754/2	620	620	486	Trvalé trávne porasty	extravilán
Hiadel	705/6	0				86	Lesné pozemky	extravilán
Hiadel	705/6	0	750/2	618	618	1330	Trvalé trávne porasty	extravilán
Hiadel	705/6	0	751/2	995	995	1284	Trvalé trávne porasty	extravilán
Hiadel	705/6	0	752/2	994	994	1066	Trvalé trávne porasty	extravilán
Hiadel	705/7	650			650	599	Lesné pozemky	extravilán
Hiadel	705/8	650			650	81	Lesné pozemky	extravilán
Hiadel	706/2	650			650	567	Lesné pozemky	extravilán
Hiadel	716/1	0				630747	Trvalé trávne porasty	extravilán
Hiadel	716/1	0	719/1	194	194	7712	Orná pôda	extravilán
Hiadel	716/1	0	719/7	194	194	296	Orná pôda	extravilán
Hiadel	716/1	0	720/1	399	399	2912	Orná pôda	extravilán
Hiadel	716/1	0	720/2	399	399	1882	Orná pôda	extravilán
Hiadel	716/1	0	721/1	589	589	675	Trvalé trávne porasty	extravilán

K.ú.	Číslo parcely _C	LV_C	Číslo parcely_E	LV_E	LV	Výmera	Druh pozemku	Umiestnenie
Hiadel	716/1	0	721/2	589	589	1505	Trvalé trávne porasty	extravilán
Hiadel	716/1	0	721/3	589	589	732	Trvalé trávne porasty	extravilán
Hiadel	716/1	0	721/4	589	589	854	Trvalé trávne porasty	extravilán
Hiadel	716/1	0	722/1	607	607	865	Trvalé trávne porasty	extravilán
Hiadel	716/1	0	722/2	607	607	1699	Trvalé trávne porasty	extravilán
Hiadel	716/1	0	723	397	397	1526	Trvalé trávne porasty	extravilán
Hiadel	716/1	0	724	425	425	3484	Trvalé trávne porasty	extravilán
Hiadel	716/1	0	725/1	608	608	1021	Trvalé trávne porasty	extravilán
Hiadel	716/1	0	725/2	608	608	1382	Trvalé trávne porasty	extravilán
Hiadel	716/1	0	726	243	243	6714	Trvalé trávne porasty	extravilán
Hiadel	716/1	0	745/1	616	616	1267	Trvalé trávne porasty	extravilán
Hiadel	716/1	0	745/2	616	616	521	Trvalé trávne porasty	extravilán
Hiadel	716/1	0	*745/3*	*616*	*616*	*906*	*Trvalé trávne porasty*	*extravilán*
Hiadel	716/1	0	*746*	*463*	*463*	*343*	*Trvalé trávne porasty*	*extravilán*
Hiadel	716/1	0	*747/1*	*279*	*279*	*2249*	*Trvalé trávne porasty*	*extravilán*
Hiadel	716/1	0	*747/2*	*279*	*279*	*1278*	*Trvalé trávne porasty*	*extravilán*
Hiadel	716/1	0	*748/1*	*418*	*418*	*1346*	*Trvalé trávne porasty*	*extravilán*
Hiadel	716/1	0	*748/2*	*418*	*418*	*845*	*Trvalé trávne porasty*	*extravilán*
Hiadel	716/1	0	*748/3*	*418*	*418*	*324*	*Trvalé trávne porasty*	*extravilán*
Hiadel	716/1	0	*749/2*	*403*	*403*	*2239*	*Trvalé trávne porasty*	*extravilán*
Hiadel	716/1	0	*750/2*	*618*	*618*	*1330*	*Trvalé trávne porasty*	*extravilán*
Hiadel	716/1	0	*751/2*	*995*	*995*	*1284*	*Trvalé trávne porasty*	*extravilán*
Hiadel	716/1	0	*752/2*	*994*	*994*	*1066*	*Trvalé trávne porasty*	*extravilán*
Hiadel	716/1	0	*752/3*	*209*	*209*	*837*	*Trvalé trávne porasty*	*extravilán*
Hiadel	716/1	0	*753/2*	*619*	*619*	*466*	*Trvalé trávne porasty*	*extravilán*
Hiadel	716/1	0	*754/2*	*620*	*620*	*486*	*Trvalé trávne porasty*	*extravilán*
Hiadel	716/1	0	*828/1*	*463*	*463*	*754*	*Ostatné plochy*	*extravilán*
Hiadel	716/1	0	*830/1*	*463*	*463*	*387*	*Ostatné plochy*	*extravilán*
Hiadel	716/1	0	*830/2*	*463*	*463*	*2373*	*Ostatné plochy*	*extravilán*
Hiadel	716/1	0	*830/5*	*463*	*463*	*128*	*Ostatné plochy*	*extravilán*
Hiadel	716/1	0	*858/2*	*649*	*649*	*16605*	*Lesné pozemky*	*extravilán*
Hiadel	*716/10*	*327*			*327*	*1481*	*Trvalé trávne porasty*	*extravilán*
Hiadel	*716/19*	*940*			*940*	*867*	*Trvalé trávne porasty*	*extravilán*
Hiadel	*716/2*	*179*			*179*	*48551*	*Trvalé trávne porasty*	*extravilán*
Hiadel	*727/1*	*650*			*650*	*50208*	*Lesné pozemky*	*extravilán*
Hiadel	*727/2*	*650*			*650*	*875*	*Lesné pozemky*	*extravilán*
Hiadel	*729/1*	*0*				*162125*	*Trvalé trávne porasty*	*extravilán*
Hiadel	*729/1*	*0*	*653*	*395*	*395*	*4468*	*Orná pôda*	*extravilán*
Hiadel	*729/1*	*0*	*656*	*576*	*576*	*954*	*Trvalé trávne porasty*	*extravilán*
Hiadel	*729/1*	*0*	*660*	*409*	*409*	*2531*	*Orná pôda*	*extravilán*
Hiadel	*729/1*	*0*	*661*	*940*	*940*	*7886*	*Trvalé trávne porasty*	*extravilán*
Hiadel	*729/1*	*0*	*662*	*940*	*940*	*12281*	*Lesné pozemky*	*extravilán*
Hiadel	*729/1*	*0*	*670*	*586*	*586*	*739*	*Orná pôda*	*extravilán*
Hiadel	*729/1*	*0*	*672*	*252*	*252*	*770*	*Orná pôda*	*extravilán*
Hiadel	*729/1*	*0*	*673*	*317*	*317*	*2345*	*Orná pôda*	*extravilán*
Hiadel	*729/1*	*0*	*676*	*463*	*463*	*1467*	*Ostatné plochy*	*extravilán*
Hiadel	*729/1*	*0*	*686*	*940*	*940*	*863*	*Trvalé trávne porasty*	*extravilán*
Hiadel	*729/1*	*0*	*687*	*940*	*940*	*2590*	*Trvalé trávne porasty*	*extravilán*
Hiadel	*729/1*	*0*	*688*	*594*	*594*	*976*	*Orná pôda*	*extravilán*
Hiadel	*729/1*	*0*	*689*	*940*	*940*	*4999*	*Lesné pozemky*	*extravilán*
Hiadel	*729/1*	*0*	*690*	*595*	*595*	*4351*	*Orná pôda*	*extravilán*
Hiadel	*729/1*	*0*	*691*	*394*	*394*	*2592*	*Trvalé trávne porasty*	*extravilán*
Hiadel	*729/1*	*0*	*692*	*594*	*594*	*3086*	*Trvalé trávne porasty*	*extravilán*
Hiadel	*729/1*	*0*	*693*	*596*	*596*	*4537*	*Orná pôda*	*extravilán*
Hiadel	*729/1*	*0*	*696*	*598*	*598*	*913*	*Orná pôda*	*extravilán*
Hiadel	*729/1*	*0*	*698/1*	*599*	*599*	*2667*	*Trvalé trávne porasty*	*extravilán*
Hiadel	*729/1*	*0*	*698/2*	*599*	*599*	*3075*	*Trvalé trávne porasty*	*extravilán*
Hiadel	*729/1*	*0*	*699/2*	*215*	*215*	*595*	*Trvalé trávne porasty*	*extravilán*
Hiadel	*729/1*	*0*	*700/2*	*427*	*427*	*412*	*Trvalé trávne porasty*	*extravilán*

K.ú.	Číslo parcely _C	LV_C	Číslo parcely_E	LV_E	LV	Výmera	Druh pozemku	Umiestnenie
Hiadel	729/1	0	701/2	600	600	654	Trvalé trávne porasty	extravilán
Hiadel	729/1	0	702/1	940	940	558	Trvalé trávne porasty	extravilán
Hiadel	729/1	0	702/2	940	940	1576	Trvalé trávne porasty	extravilán
Hiadel	729/1	0	703	599	599	2332	Orná pôda	extravilán
Hiadel	729/1	0	715	940	940	14434	Lesné pozemky	extravilán
Hiadel	729/1	0	716	599	599	1820	Orná pôda	extravilán
Hiadel	729/1	0	717	599	599	2136	Orná pôda	extravilán
Hiadel	729/1	0	827	194	194	788	Ostatné plochy	extravilán
Hiadel	729/1	0	830/2	463	463	2373	Ostatné plochy	extravilán
Hiadel	729/1	0	830/6	463	463	3062	Ostatné plochy	extravilán
Hiadel	729/1	0	831	463	463	3948	Ostatné plochy	extravilán
Hiadel	729/11	0				423	Ostatné plochy	extravilán
Hiadel	729/11	0	670	586	586	739	Orná pôda	extravilán
Hiadel	729/12	0				31281	Trvalé trávne porasty	extravilán
Hiadel	729/12	0	662	940	940	12281	Lesné pozemky	extravilán
Hiadel	729/12	0	663	578	578	4578	Orná pôda	extravilán
Hiadel	729/12	0	664	579	579	849	Orná pôda	extravilán
Hiadel	729/12	0	665	975	975	1045	Orná pôda	extravilán
Hiadel	729/12	0	666	581	581	1576	Orná pôda	extravilán
Hiadel	729/12	0	667	582	582	700	Orná pôda	extravilán
Hiadel	729/12	0	668	583	583	974	Orná pôda	extravilán
Hiadel	729/12	0	669/2	585	585	685	Orná pôda	extravilán
Hiadel	729/12	0	670	586	586	739	Orná pôda	extravilán
Hiadel	729/12	0	877	463	463	1825	Orná pôda	extravilán
Hiadel	729/13	940			940	212	Trvalé trávne porasty	extravilán
Hiadel	729/2	911			911	699	Trvalé trávne porasty	extravilán
Hiadel	730/1	0				7058	Trvalé trávne porasty	extravilán
Hiadel	730/1	0	698/1	599	599	2667	Trvalé trávne porasty	extravilán
Hiadel	730/1	0	830/6	463	463	3062	Ostatné plochy	extravilán
Hiadel	730/1	0	702/1	940	940	558	Trvalé trávne porasty	extravilán
Hiadel	730/1	0	829	194	194	729	Ostatné plochy	extravilán
Hiadel	730/1	0	830/2	463	463	2373	Ostatné plochy	extravilán
Hiadel	732/1	650			650	28033	Lesné pozemky	extravilán
Hiadel	732/8	650			650	7965	Lesné pozemky	extravilán
Hiadel	738/1	650			650	59491	Lesné pozemky	extravilán
Hiadel	739/1	650			650	103797	Lesné pozemky	extravilán
Hiadel	739/2	650			650	92	Lesné pozemky	extravilán
Hiadel	739/3	0				46	Lesné pozemky	extravilán
Hiadel	739/3	0	668	583	583	974	Orná pôda	extravilán
Hiadel	739/4	650			650	5862	Lesné pozemky	extravilán
Hiadel	739/6	649			649	6190	Lesné pozemky	extravilán
Hiadel	791/21	649			649	167515	Trvalé trávne porasty	extravilán
Hiadel	791/24	649			649	52947	Trvalé trávne porasty	extravilán
Hiadel	796/4	649			649	19491	Lesné pozemky	extravilán
Hiadel	798/1	0				93792	Trvalé trávne porasty	extravilán
Hiadel	798/1	0	858/2	649	649	16605	Lesné pozemky	extravilán
Hiadel	798/1	0	859/2	649	649	3688	Trvalé trávne porasty	extravilán
Hiadel	798/6	0				43429	Trvalé trávne porasty	extravilán
Hiadel	798/6	0	859/2	649	649	3688	Trvalé trávne porasty	extravilán
Hiadel	798/6	0	860/2	649	649	765	Trvalé trávne porasty	extravilán
Hiadel	798/6	0	863	649	649	21257	Trvalé trávne porasty	extravilán
Hiadel	798/6	0	870/3	649	649	16274	Lesné pozemky	extravilán
Hiadel	798/7	649			649	1202	Zastavané plochy a nádvoria	extravilán
Hiadel	808/1	650			650	50232	Lesné pozemky	extravilán

K.ú.	Číslo parcely _C	LV_C	Číslo parcely_E	LV_E	LV	Výmera	Druh pozemku	Umiestnenie
Liptovská Osada	2209/17	0				7547	Vodné plochy	extravilán
Liptovská Osada	2209/17	0	3220	1209	1209	2293	Vodné plochy	extravilán
Liptovská Osada	2209/17	0	2625	1210	1210	1765	Trvalé trávne porasty	extravilán
Liptovská Osada	2518	288			288	97963	Lesné pozemky	extravilán
Liptovská Osada	2519	0				6793	Trvalé trávne porasty	extravilán
Liptovská Osada	2519	0	2460	1210	1210	11618	Lesné pozemky	extravilán
Liptovská Osada	2519	0	2461	1210	1210	1590	Lesné pozemky	extravilán
Liptovská Osada	2519	0	2462	1210	1210	7905	Trvalé trávne porasty	extravilán
Liptovská Osada	2519	0	3202	1209	1209	2144	Ostatné plochy	extravilán
Liptovská Osada	2521	0				3686	Vodné plochy	extravilán
Liptovská Osada	2521	0	2462	1210	1210	7905	Trvalé trávne porasty	extravilán
Liptovská Osada	2521	0	2461	1210	1210	1590	Lesné pozemky	extravilán
Liptovská Osada	2521	0	3202	1209	1209	2144	Ostatné plochy	extravilán
Liptovská Osada	2525	288			288	7516	Lesné pozemky	extravilán
Liptovská Osada	2687	288			288	522452	Lesné pozemky	extravilán
Liptovská Osada	2688	288			288	4674	Lesné pozemky	extravilán
Liptovská Osada	2693	1210			1210	39850	Lesné pozemky	extravilán
Liptovská Osada	2712	1030			1030	7087	Trvalé trávne porasty	extravilán
Liptovská Osada	2718	0				1080	Zastavané plochy a nádvoria	extravilán
Liptovská Osada	2718	0	2625	1210	1210	1765	Trvalé trávne porasty	extravilán
Liptovská Osada	2722	288			288	11596	Ostatné plochy	extravilán
Liptovská Osada	2520/1	288			288	2909	Lesné pozemky	extravilán
Liptovská Osada	2520/2	0				504	Lesné pozemky	extravilán
Liptovská Osada	2520/2	0	2460	1210	1210	11618	Lesné pozemky	extravilán
Liptovská Osada	2520/2	0	2461	1210	1210	1590	Lesné pozemky	extravilán
Liptovská Osada	2520/2	0	2462	1210	1210	7905	Trvalé trávne porasty	extravilán
Liptovská Osada	2522/1	288			288	76467	Lesné pozemky	extravilán
Liptovská Osada	2522/2	0				1548	Lesné pozemky	extravilán
Liptovská Osada	2522/2	0	3202	1209	1209	2144	Ostatné plochy	extravilán
Liptovská Osada	2522/3	288			288	482	Lesné pozemky	extravilán
Liptovská Osada	2522/4	288			288	2397	Lesné pozemky	extravilán
Liptovská Osada	2690/1	1210			1210	5702	Lesné pozemky	extravilán
Liptovská Osada	2690/7	1210			1210	811	Lesné pozemky	extravilán
Liptovská Osada	2694/1	288			288	67402	Lesné pozemky	extravilán
Liptovská Osada	2694/5	0				500	Lesné pozemky	extravilán
Liptovská Osada	2694/5	0	3187	1209	1209	3543	Ostatné plochy	extravilán
Liptovská Osada	2694/6	288			288	2274	Lesné pozemky	extravilán
Liptovská Osada	2695/1	288			288	88172	Lesné pozemky	extravilán
Liptovská Osada	2696/16	0				23	Lesné pozemky	extravilán
Liptovská Osada	2696/16	0	3190	1209	1209	774	Ostatné plochy	extravilán
Liptovská Osada	2696/3	288			288	3441	Lesné pozemky	extravilán
Liptovská Osada	2696/4	0				11	Lesné pozemky	extravilán
Liptovská Osada	2696/4	0	3187	1209	1209	3543	Ostatné plochy	extravilán
Liptovská Osada	2696/5	0				1588	Lesné pozemky	extravilán
Liptovská Osada	2696/5	0	2697	1210	1210	297	Trvalé trávne porasty	extravilán
Liptovská Osada	2696/5	0	2708	1210	1210	1164	Lesné pozemky	extravilán
Liptovská Osada	2696/5	0	3187	1209	1209	3543	Ostatné plochy	extravilán
Liptovská Osada	2710/1	288			288	307052	Lesné pozemky	extravilán
Liptovská Osada	2710/3	0				215	Lesné pozemky	extravilán
Liptovská Osada	2710/3	0	3185	1209	1209	3121	Ostatné plochy	extravilán
Liptovská Osada	2710/4	288			288	149	Lesné pozemky	extravilán
Liptovská Osada	2714/1	288			288	41782	Lesné pozemky	extravilán
Liptovská Osada	2716/1	288			288	156570	Lesné pozemky	extravilán
Liptovská Osada	2717/1	288			288	284796	Lesné pozemky	extravilán
Liptovská Osada	2717/3	0				209	Lesné pozemky	extravilán
Liptovská Osada	2717/3	0	3193	1209	1209	341	Vodné plochy	extravilán
Liptovská Osada	2719/1	1030			1030	18106	Trvalé trávne porasty	extravilán
Liptovská Osada	2719/17	288			288	132	Zastavané plochy a nádvoria	extravilán
Liptovská Osada	2720/1	288			288	26653	Lesné pozemky	extravilán

K.ú.	Číslo parcely _C	LV_C	Číslo parcely_E	LV_E	LV	Výmera	Druh pozemku	Umiestnenie
Liptovská Osada	2723/4	1030			1030	13159	Trvalé trávne porasty	extravilán
Liptovská Osada	2728/1	288			288	18883	Lesné pozemky	extravilán
Liptovská Osada	2728/2	0				1267	Lesné pozemky	extravilán
Liptovská Osada	2728/2	0	3186	1209	1209	3127	Ostatné plochy	extravilán
Liptovská Osada	2729/2	288			288	1253	Lesné pozemky	extravilán
Liptovská Osada	2730/1	288			288	14255	Lesné pozemky	extravilán
Liptovská Osada	2730/2	288			288	717	Lesné pozemky	extravilán
Liptovská Osada	2730/3	288			288	3784	Lesné pozemky	extravilán
Liptovská Osada	2730/4	0				4	Lesné pozemky	extravilán
Liptovská Osada	2730/4	0	3186	1209	1209	3127	Ostatné plochy	extravilán
Liptovská Osada	2730/5	0				59	Lesné pozemky	extravilán
Liptovská Osada	2730/5	0	3186	1209	1209	3127	Ostatné plochy	extravilán
Liptovská Osada	2731/1	288			288	3688	Lesné pozemky	extravilán
Liptovská Osada	2731/2	0				1142	Lesné pozemky	extravilán
Liptovská Osada	2731/2	0	3189	1209	1209	2833	Vodné plochy	extravilán
Liptovská Osada	2732/3	288			288	1712	Lesné pozemky	extravilán
Liptovská Osada	2733/1	288			288	78268	Lesné pozemky	extravilán
Liptovská Osada	2733/7	0				3054	Lesné pozemky	extravilán
Liptovská Osada	2733/7	0	3182	1209	1209	8371	Vodné plochy	extravilán
Liptovská Osada	2733/7	0	3191	1209	1209	455	Trvalé trávne porasty	extravilán
Liptovská Osada	2733/7	0	3221	1209	1209	1133	Trvalé trávne porasty	extravilán
Liptovská Osada	2734/1	288			288	101337	Lesné pozemky	extravilán
Liptovská Osada	2734/10	288			288	1423	Lesné pozemky	extravilán
Liptovská Osada	2734/11	288			288	3743	Lesné pozemky	extravilán
Liptovská Osada	2734/12	0				43	Lesné pozemky	extravilán
Liptovská Osada	2734/12	0	3187	1209	1209	3543	Ostatné plochy	extravilán
Liptovská Osada	2734/17	288			288	234	Lesné pozemky	extravilán
Liptovská Osada	2734/22	288			288	1168	Lesné pozemky	extravilán
Liptovská Osada	2734/23	288			288	7756	Lesné pozemky	extravilán
Liptovská Osada	2734/24	0				2	Lesné pozemky	extravilán
Liptovská Osada	2734/24	0	3190	1209	1209	774	Ostatné plochy	extravilán
Liptovská Osada	2734/25	0				131	Lesné pozemky	extravilán
Liptovská Osada	2734/25	0	3190	1209	1209	774	Ostatné plochy	extravilán
Liptovská Osada	2734/7	288			288	140	Lesné pozemky	extravilán
Liptovská Osada	2734/8	288			288	59	Lesné pozemky	extravilán
Liptovská Osada	2734/9	0				1479	Lesné pozemky	extravilán
Liptovská Osada	2734/9	0	3189	1209	1209	2833	Vodné plochy	extravilán
Liptovská Osada	2734/9	0	3186	1209	1209	3127	Ostatné plochy	extravilán
Liptovská Osada	2736/1	288			288	44318	Lesné pozemky	extravilán
Liptovská Osada	2736/3	288			288	876	Lesné pozemky	extravilán
Liptovská Osada	2739/3	1210			1210	104	Lesné pozemky	extravilán

K.ú.	Číslo parcely _C	LV_C	Číslo parcely_E	LV_E	LV	Výmera	Druh pozemku	Umiestnenie
Medzibrod	1175/2	312			312	10833	Vodné plochy	extravilán
Medzibrod	*1234*	0				4175	Zastavané plochy a nádvoria	extravilán
Medzibrod	*1235*	0				2340	Trvalé trávne porasty	extravilán
Medzibrod	*1235*	0	620/1	511	511	8004	Orná pôda	extravilán
Medzibrod	*1235*	0	621/2	909	909	1362	Orná pôda	extravilán
Medzibrod	*1235*	0	681/6	1097	1097	627	Trvalé trávne porasty	extravilán
Medzibrod	*1238*	0				5430	Trvalé trávne porasty	extravilán
Medzibrod	*1238*	0	611/1	1262	1262	5519	Orná pôda	extravilán
Medzibrod	*1238*	0	612/2	820	820	38824	Orná pôda	extravilán
Medzibrod	*1238*	0	684/14	668	668	2033	Trvalé trávne porasty	extravilán
Medzibrod	*1239*	0				78943	Orná pôda	extravilán
Medzibrod	*1239*	0	608/1	793	793	4695	Orná pôda	extravilán
Medzibrod	*1239*	0	609/1	969	969	10476	Orná pôda	extravilán
Medzibrod	*1239*	0	610/1	1553	1553	9637	Orná pôda	extravilán
Medzibrod	*1239*	0	611/1	1262	1262	5519	Orná pôda	extravilán
Medzibrod	*1239*	0	612/2	820	820	38824	Orná pôda	extravilán
Medzibrod	*1239*	0	615/2	*1097*	*1097*	*9858*	Ostatné plochy	extravilán
Medzibrod	*1239*	0	684/14	*668*	*668*	*2033*	Trvalé trávne porasty	extravilán
Medzibrod	*1239*	0	616/1	*1263*	*1263*	*4336*	Orná pôda	extravilán
Medzibrod	*1241*	*0*				*8668*	Zastavané plochy a nádvoria	extravilán
Medzibrod	*1241*	*0*	607/1	*652*	*652*	*705*	Trvalé trávne porasty	extravilán
Medzibrod	*1241*	*0*	608/2	*793*	*793*	*82*	Orná pôda	extravilán
Medzibrod	*1241*	*0*	609/2	*969*	*969*	*353*	Orná pôda	extravilán
Medzibrod	*1241*	*0*	615/2	*1097*	*1097*	*9858*	Ostatné plochy	extravilán
Medzibrod	*1429*	*0*				*18023*	Lesné pozemky	extravilán
Medzibrod	*1429*	*0*	825/14	*1307*	*1307*	*32851*	Lesné pozemky	extravilán
Medzibrod	*1236/1*	*0*				*10437*	Trvalé trávne porasty	extravilán
Medzibrod	*1236/1*	*0*	620/1	*511*	*511*	*8004*	Orná pôda	extravilán
Medzibrod	*1236/1*	*0*	684/21	*668*	*668*	*3172*	Trvalé trávne porasty	extravilán
Medzibrod	*1236/1*	*0*	612/2	*820*	*820*	*38824*	Orná pôda	extravilán
Medzibrod	*1236/1*	*0*	616/1	*1263*	*1263*	*4336*	Orná pôda	extravilán
Medzibrod	*1236/1*	*0*	617/1	*968*	*968*	*6840*	Orná pôda	extravilán
Medzibrod	*1242/1*	*0*				*53030*	Orná pôda	extravilán
Medzibrod	*1242/1*	*0*	551/2	*1097*	*1097*	*612*	Ostatné plochy	extravilán
Medzibrod	*1242/1*	*0*	589	*1261*	*1261*	*3127*	Trvalé trávne porasty	extravilán
Medzibrod	*1242/1*	*0*	590	*726*	*726*	*3937*	Trvalé trávne porasty	extravilán
Medzibrod	*1242/1*	*0*	593/1	*533*	*533*	*9295*	Orná pôda	extravilán
Medzibrod	*1243/1*	*0*				*150215*	Orná pôda	extravilán
Medzibrod	*1243/1*	*0*	542	*601*	*601*	*4281*	Orná pôda	extravilán
Medzibrod	*1243/1*	*0*	543	*1098*	*1098*	*5291*	Trvalé trávne porasty	extravilán
Medzibrod	*1243/1*	*0*	544/2	*1099*	*1099*	*7245*	Orná pôda	extravilán
Medzibrod	*1243/1*	*0*	545/1	*1125*	*1125*	*11644*	Orná pôda	extravilán
Medzibrod	*1243/1*	*0*	545/2	*1126*	*1126*	*3903*	Orná pôda	extravilán
Medzibrod	*1243/1*	*0*	548/1	*944*	*944*	*11384*	Orná pôda	extravilán
Medzibrod	*1243/1*	*0*	550	*619*	*619*	*13947*	Orná pôda	extravilán
Medzibrod	*1243/1*	*0*	551/4	*1097*	*1097*	*3385*	Ostatné plochy	extravilán
Medzibrod	*1243/1*	*0*	571	*699*	*699*	*4573*	Orná pôda	extravilán
Medzibrod	*1243/1*	*0*	574	*711*	*711*	*7361*	Orná pôda	extravilán
Medzibrod	*1252/1*	*0*				*921*	Zastavané plochy a nádvoria	extravilán
Medzibrod	*1252/1*	*0*	492/1	*1097*	*1097*	*11903*	Orná pôda	extravilán
Medzibrod	*1252/1*	*0*	493/1	*1124*	*1124*	*8159*	Orná pôda	extravilán
Medzibrod	*1252/1*	*0*	494/1	*1150*	*1150*	*6383*	Orná pôda	extravilán
Medzibrod	*1252/1*	*0*	555/2	*520*	*520*	*29764*	Orná pôda	extravilán
Medzibrod	*1252/1*	*0*	556	*1097*	*1097*	*2285*	Ostatné plochy	extravilán
Medzibrod	*1253/1*	*0*				*222377*	Orná pôda	extravilán
Medzibrod	*1253/1*	*0*	492/1	*1097*	*1097*	*11903*	Orná pôda	extravilán
Medzibrod	*1253/1*	*0*	493/1	*1124*	*1124*	*8159*	Orná pôda	extravilán
Medzibrod	*1253/1*	*0*	494/1	*1150*	*1150*	*6383*	Orná pôda	extravilán
Medzibrod	*1253/1*	*0*	551/4	*1097*	*1097*	*3385*	Ostatné plochy	extravilán

K.ú.	Číslo parcely _C	LV_C	Číslo parcely_E	LV_E	LV	Výmera	Druh pozemku	Umiestnenie
Medzibrod	*1253/1*	*0*	554/1	*520*	*520*	*13094*	Trvalé trávne porasty	extravilán
Medzibrod	*1253/1*	*0*	555/1	*520*	*520*	*16817*	Orná pôda	extravilán
Medzibrod	*1253/1*	*0*	555/2	*520*	*520*	*29764*	Orná pôda	extravilán
Medzibrod	*1253/1*	*0*	556	*1097*	*1097*	*2285*	Ostatné plochy	extravilán
Medzibrod	*1253/1*	*0*	564	*1097*	*1097*	*1662*	Ostatné plochy	extravilán
Medzibrod	*1253/1*	*0*	566	*838*	*838*	*4348*	Orná pôda	extravilán
Medzibrod	*1253/1*	*0*	567	*912*	*912*	*4481*	Orná pôda	extravilán
Medzibrod	*1253/1*	*0*	570	*980*	*980*	*5164*	Orná pôda	extravilán
Medzibrod	*1253/1*	*0*	571	*699*	*699*	*4573*	Orná pôda	extravilán
Medzibrod	*1253/1*	*0*	574	*711*	*711*	*7361*	Orná pôda	extravilán
Medzibrod	*1253/1*	*0*	495/1	*953*	*953*	*14568*	Orná pôda	extravilán
Medzibrod	*1254/6*	*1059*			*1059*	*11140*	Zastavané plochy a nádvoria	extravilán
Medzibrod	*1255/1*	*0*				*6575*	Trvalé trávne porasty	extravilán
Medzibrod	*1255/1*	*0*	492/1	*1097*	*1097*	*11903*	Orná pôda	extravilán
Medzibrod	*1255/1*	*0*	493/1	*1124*	*1124*	*8159*	Orná pôda	extravilán
Medzibrod	*1255/1*	*0*	555/2	*520*	*520*	*29764*	Orná pôda	extravilán
Medzibrod	*1255/1*	*0*	556	*1097*	*1097*	*2285*	Ostatné plochy	extravilán
Medzibrod	*1255/1*	*0*	557/3	*850*	*850*	*1020*	Orná pôda	extravilán
Medzibrod	*1257/1*	*0*				*1813*	Zastavané plochy a nádvoria	extravilán
Medzibrod	*1257/1*	*0*	550	*619*	*619*	*13947*	Orná pôda	extravilán
Medzibrod	*1257/1*	*0*	551/2	*1097*	*1097*	*612*	Ostatné plochy	extravilán
Medzibrod	*1329/1*	*0*				*19397*	Lesné pozemky	extravilán
Medzibrod	*1329/1*	*0*	612/4	*1565*	*1565*	*70*	Orná pôda	extravilán
Medzibrod	*1329/1*	*0*	684/1	*668*	*668*	*257086*	Trvalé trávne porasty	extravilán
Medzibrod	*1332/1*	*0*				*11406*	Trvalé trávne porasty	extravilán
Medzibrod	*1332/1*	*0*	681/3	*1097*	*1097*	*32510*	Trvalé trávne porasty	extravilán
Medzibrod	*1335/1*	*0*				*104791*	Lesné pozemky	extravilán
Medzibrod	*1335/1*	*0*	678/9	*1097*	*1097*	*183*	Ostatné plochy	extravilán
Medzibrod	*1335/1*	*0*	681/1	*1097*	*1097*	*149429*	Trvalé trávne porasty	extravilán
Medzibrod	*1335/1*	*0*	685/7	*668*	*668*	*1024473*	Lesné pozemky	extravilán
Medzibrod	*1335/1*	*0*	825/15	*1307*	*1307*	*11*	Lesné pozemky	extravilán
Medzibrod	*1335/1*	*0*	621/1	*909*	*909*	*1000*	Orná pôda	extravilán
Medzibrod	*1336/1*	*0*				*20987*	Lesné pozemky	extravilán
Medzibrod	*1336/1*	*0*	678/8	*1097*	*1097*	*1105*	Ostatné plochy	extravilán
Medzibrod	*1336/1*	*0*	825/20	*1307*	*1307*	*63323*	Lesné pozemky	extravilán
Medzibrod	*1337/1*	*0*				*168606*	Lesné pozemky	extravilán
Medzibrod	*1337/1*	*0*	825/20	*1307*	*1307*	*63323*	Lesné pozemky	extravilán
Medzibrod	*1337/12*	*1083*			*1083*	*380*	Lesné pozemky	extravilán
Medzibrod	*1337/12*	*1083*			*1083*	*380*	Lesné pozemky	extravilán
Medzibrod	*1339/1*	*0*				*239663*	Trvalé trávne porasty	extravilán
Medzibrod	*1339/1*	*0*	825/2	*1307*	*1307*	*34700*	Lesné pozemky	extravilán
Medzibrod	*1339/1*	*0*	825/14	*1307*	*1307*	*32851*	Lesné pozemky	extravilán
Medzibrod	*1339/1*	*0*	833/1	*1082*	*1082*	*19337*	Orná pôda	extravilán
Medzibrod	*1339/1*	*0*	835	*1307*	*1307*	*9696*	Orná pôda	extravilán
Medzibrod	*1339/1*	*0*	836/16	*1082*	*1082*	*4893*	Trvalé trávne porasty	extravilán
Medzibrod	*1339/1*	*0*	836/17	*1082*	*1082*	*816*	Trvalé trávne porasty	extravilán
Medzibrod	*1339/1*	*0*	843/8	*1307*	*1307*	*35681*	Trvalé trávne porasty	extravilán
Medzibrod	*1339/1*	*0*	836/11	*1082*	*1082*	*305*	Orná pôda	extravilán
Medzibrod	*1344/1*	*1083*			*1083*	*135514*	Lesné pozemky	extravilán

variant	typ vedenia	K.ú.	Číslo parcely _C	LV_C	Číslo parcely_E	LV_E	LV	Výmera	Druh pozemku	Umiestnenie
T3,T7	kábel	Donovaly	3169	0				4711	Zastavané plochy a nádvoria	extravilán
T3,T7	kábel	Donovaly	3169	0	802/17	2225	2225	4166	Ostatné plochy	extravilán
T3,T7	kábel	Donovaly	3352	0				35707	Trvalé trávne porasty	extravilán
T3,T7	kábel	Donovaly	3352	0	1614/1	3096	3096	10497	Trvalé trávne porasty	extravilán
T3,T7	kábel	Donovaly	3352	0	1615	2583	2583	7815	Trvalé trávne porasty	extravilán
T3,T7	kábel	Donovaly	3719	0				750	Zastavané plochy a nádvoria	extravilán
T3,T7	kábel	Donovaly	3719	0	1575/2	2468	2468	2892	Lesné pozemky	extravilán
T3,T7	kábel	Donovaly	3793	0				73901	Zastavané plochy a nádvoria	extravilán
T3,T7	kábel	Donovaly	3793	0	802/11	2225	2225	16556	Ostatné plochy	extravilán
T3,T7	kábel	Donovaly	3793	0	802/18	2225	2225	57348	Ostatné plochy	extravilán
T3,T7	kábel	Donovaly	3833	2468			2468	9482	Zastavané plochy a nádvoria	extravilán
T3,T7	kábel	Donovaly	1496/1	0				2074	Trvalé trávne porasty	extravilán
T3,T7	kábel	Donovaly	1496/1	0	1625/1	3191	3191	2085	Trvalé trávne porasty	extravilán
T3,T7	kábel	Donovaly	1536/11	3622			3622	1180	Trvalé trávne porasty	extravilán
T3,T7	kábel	Donovaly	3203/1	0				712	Zastavané plochy a nádvoria	extravilán
T3,T7	kábel	Donovaly	3203/1	0	1751/2	3523	3523	960	Trvalé trávne porasty	extravilán
T3,T7	kábel	Donovaly	3203/1	0	1752/4	2647	2647	73	Trvalé trávne porasty	extravilán
T3,T7	kábel	Donovaly	3329/1	2468			2468	447538	Lesné pozemky	extravilán
T3,T7	kábel	Donovaly	3347/1	2468			2468	7176	Lesné pozemky	extravilán
T3,T7	kábel	Donovaly	3348/1	2468			2468	397658	Lesné pozemky	extravilán
T3,T7	kábel	Donovaly	3348/4	0				61	Lesné pozemky	extravilán
T3,T7	kábel	Donovaly	3348/4	0	1615	2583	2583	7815	Trvalé trávne porasty	extravilán
T3,T7	kábel	Donovaly	3353/6	2778			2778	37953	Trvalé trávne porasty	extravilán
T3,T7	kábel	*Donovaly*	*3716/1*	*0*				*16202*	*Trvalé trávne porasty*	*extravilán*
T3,T7	kábel	*Donovaly*	*3716/1*	*0*	*1751/1*	*2591*	*2591*	*3262*	*Trvalé trávne porasty*	*extravilán*
T3,T7	kábel	*Donovaly*	*3716/32*	*3158*			*3158*	*974*	*Trvalé trávne porasty*	*extravilán*
T3,T7	kábel	*Donovaly*	*3717/1*	*0*				*3817*	*Trvalé trávne porasty*	*extravilán*
T3,T7	kábel	*Donovaly*	*3717/1*	*0*	*1751/1*	*2591*	*2591*	*3262*	*Trvalé trávne porasty*	*extravilán*
T3,T7	kábel	*Donovaly*	*3717/1*	*0*	*1752/2*	*2648*	*2648*	*524*	*Trvalé trávne porasty*	*extravilán*
T3,T7	kábel	*Donovaly*	*3717/1*	*0*	*1752/3*	*2273*	*2273*	*520*	*Trvalé trávne porasty*	*extravilán*
T3,T7	kábel	*Donovaly*	*3717/1*	*0*	*1753/1*	*2649*	*2649*	*741*	*Trvalé trávne porasty*	*extravilán*
T3,T7	kábel	*Donovaly*	*3717/1*	*0*	*1743/2*	*2459*	*2459*	*1304*	*Trvalé trávne porasty*	*extravilán*
T3,T7	kábel	*Donovaly*	*3717/1*	*0*	*1743/4*	*3523*	*3523*	*302*	*Trvalé trávne porasty*	*extravilán*
T3,T7	kábel	*Donovaly*	*3717/40*	*3850*			*3850*	*688*	*Trvalé trávne porasty*	*extravilán*
T3,T7	kábel	*Donovaly*	*3718/6*	*0*				*799*	*Trvalé trávne porasty*	*extravilán*
T3,T7	kábel	*Donovaly*	*3718/6*	*0*	*1630/2*	*2598*	*2598*	*811*	*Trvalé trávne porasty*	*extravilán*
T3,T7	kábel	*Donovaly*	*3718/7*	*2225*			*2225*	*579*	*Trvalé trávne porasty*	*extravilán*
T3,T7	kábel	*Donovaly*	*3720/1*	*2468*			*2468*	*3756*	*Lesné pozemky*	*extravilán*
T3,T7	kábel	*Donovaly*	*3832/2*	*2778*			*2778*	*365*	*Zastavané plochy a nádvoria*	*extravilán*
T3,T7	kábel	*Donovaly*	*3835/1*	*2468*			*2468*	*1032*	*Zastavané plochy a nádvoria*	*extravilán*

variant	typ vedenia	K.ú.	Číslo parcely _C	LV_C	Číslo parcely_E	LV_E	LV	Výmera	Druh pozemku	Umiestnenie
T6		Donovaly	3315/1	2468			2468	351020	Lesné pozemky	extravilán
T6		Donovaly	3316	2468			2468	1685	Ostatné plochy	extravilán
T6		Donovaly	3319	0				45323	Trvalé trávne porasty	extravilán
T6		Donovaly	3319	0	1593/1	1936	1936	3255	Trvalé trávne porasty	extravilán
T6		Donovaly	3319	0	1593/2	2511	2511	4771	Trvalé trávne porasty	extravilán
T6		Donovaly	3319	0	1594	2483	2483	542	Trvalé trávne porasty	extravilán
T6		Donovaly	3319	0	1595/1	2484	2484	2294	Trvalé trávne porasty	extravilán
T6		Donovaly	3319	0	1595/2	2483	2483	1211	Trvalé trávne porasty	extravilán
T6		Donovaly	3319	0	1595/3	2574	2574	1352	Trvalé trávne porasty	extravilán
T6		Donovaly	3319	0	1595/4	3005	3005	1471	Trvalé trávne porasty	extravilán
T6		Donovaly	3319	0	1596	2778	2778	10428	Trvalé trávne porasty	extravilán
T6		Donovaly	3319	0	1597	2575	2575	2080	Trvalé trávne porasty	extravilán
T6		Donovaly	3319	0	1598/1	1998	1998	258	Trvalé trávne porasty	extravilán
T6		Donovaly	3319	0	1598/2	1919	1919	771	Trvalé trávne porasty	extravilán
T6		Donovaly	3326	0				4296	Lesné pozemky	extravilán
T6		Donovaly	3328	2468			2468	410535	Lesné pozemky	extravilán
T6		Donovaly	3825	2468			2468	1677	Zastavané plochy a nádvoria	extravilán
T6		Donovaly	3833	2468			2468	9482	Zastavané plochy a nádvoria	extravilán
T6		Donovaly	3329/1	2468			2468	447538	Lesné pozemky	extravilán
T6		Donovaly	3329/2	0				1408	Lesné pozemky	extravilán
T6		Donovaly	3353/6	2778			2778	37953	Trvalé trávne porasty	extravilán

variant	typ vedenia	K.ú.	Číslo parcely _C	LV_C	Číslo parcely_E	LV_E	LV	Výmera	Druh pozemku	Umiestnenie
T6		Hrboltová	855	0				1465	Trvalé trávne porasty	intravilán
T6		Hrboltová	855	0	589/4	1603	1603	1363	Trvalé trávne porasty	intravilán
T6		Hrboltová	862	0				441	Orná pôda	intravilán
T6		Hrboltová	862	0	587	1611	1611	445	Orná pôda	intravilán
T6		Hrboltová	866	433			433	600	Zastavané plochy a nádvoria	intravilán
T6		Hrboltová	869	0				1235	Orná pôda	intravilán
T6		Hrboltová	869	0	581	1875	1875	304	Orná pôda	intravilán
T6		Hrboltová	869	0	584	1611	1611	296	Orná pôda	intravilán
T6		Hrboltová	869	0	585	1612	1612	281	Orná pôda	intravilán
T6		Hrboltová	869	0	588	1614	1614	275	Orná pôda	intravilán
T6		Hrboltová	870	0				2618	Zastavané plochy a nádvoria	intravilán
T6		Hrboltová	870	0	578	1609	1609	477	Orná pôda	intravilán
T6		Hrboltová	870	0	579	1352	1352	470	Orná pôda	intravilán
T6		Hrboltová	870	0	580	1560	1560	1004	Orná pôda	intravilán
T6		Hrboltová	891	543			543	680	Záhrady	intravilán
T6		Hrboltová	925	0				1617	Orná pôda	extravilán
T6		Hrboltová	925	0	516	707	707	776	Orná pôda	extravilán
T6		Hrboltová	925	0	562/4	1603	1603	281	Orná pôda	extravilán
T6		Hrboltová	1113	0				227	Orná pôda	extravilán
T6		Hrboltová	1113	0	4720	1292	1292	207	Orná pôda	extravilán
T6		Hrboltová	1113	0	606	738	738	1496	Orná pôda	extravilán
T6		Hrboltová	1114	0				289	Orná pôda	extravilán
T6		Hrboltová	1114	0	4720	1292	1292	207	Orná pôda	extravilán
T6		Hrboltová	1114	0	606	738	738	1496	Orná pôda	extravilán
T6		Hrboltová	1115	0				209	Orná pôda	extravilán
T6		Hrboltová	1115	0	606	738	738	1496	Orná pôda	extravilán
T6		Hrboltová	1116	0				157	Orná pôda	extravilán
T6		Hrboltová	1116	0	605	745	745	383	Orná pôda	extravilán
T6		Hrboltová	1116	0	606	738	738	1496	Orná pôda	extravilán
T6		Hrboltová	1117	0				136	Orná pôda	extravilán
T6		Hrboltová	1117	0	605	745	745	383	Orná pôda	extravilán
T6		Hrboltová	1118	0				87	Orná pôda	extravilán
T6		Hrboltová	1118	0	604	2205	2205	163	Orná pôda	extravilán
T6		Hrboltová	1118	0	605	745	745	383	Orná pôda	extravilán
T6		Hrboltová	1120	0				805	Orná pôda	extravilán
T6		Hrboltová	1120	0	4720	1292	1292	207	Orná pôda	extravilán
T6		Hrboltová	1120	0	607	2180	2180	2526	Orná pôda	extravilán
T6		Hrboltová	1121	0				346	Orná pôda	extravilán
T6		Hrboltová	1121	0	4720	1292	1292	207	Orná pôda	extravilán
T6		Hrboltová	1121	0	606	738	738	1496	Orná pôda	extravilán
T6		Hrboltová	1121	0	607	2180	2180	2526	Orná pôda	extravilán
T6		Hrboltová	1122	0				111	Orná pôda	extravilán
T6		Hrboltová	1122	0	4720	1292	1292	207	Orná pôda	extravilán
T6		Hrboltová	1122	0	605	745	745	383	Orná pôda	extravilán
T6		Hrboltová	1122	0	606	738	738	1496	Orná pôda	extravilán
T6		Hrboltová	1122	0	607	2180	2180	2526	Orná pôda	extravilán
T6		Hrboltová	1122	0	608	746	746	43	Orná pôda	extravilán
T6		Hrboltová	1122	0	609	746	746	49	Orná pôda	extravilán
T6		Hrboltová	1122	0	610	747	747	60	Orná pôda	extravilán
T6		Hrboltová	1122	0	611	748	748	69	Orná pôda	extravilán
T6		Hrboltová	1123	0				82	Orná pôda	extravilán
T6		Hrboltová	1123	0	4720	1292	1292	207	Orná pôda	extravilán
T6		Hrboltová	1123	0	605	745	745	383	Orná pôda	extravilán
T6		Hrboltová	1123	0	608	746	746	43	Orná pôda	extravilán
T6		Hrboltová	1123	0	609	746	746	49	Orná pôda	extravilán
T6		Hrboltová	1123	0	610	747	747	60	Orná pôda	extravilán
T6		Hrboltová	1123	0	611	748	748	69	Orná pôda	extravilán
T6		Hrboltová	1124	0				110	Orná pôda	extravilán
T6		Hrboltová	1124	0	4720	1292	1292	207	Orná pôda	extravilán
T6		Hrboltová	1124	0	605	745	745	383	Orná pôda	extravilán
T6		Hrboltová	1124	0	608	746	746	43	Orná pôda	extravilán
T6		Hrboltová	1124	0	609	746	746	49	Orná pôda	extravilán
T6		Hrboltová	1124	0	610	747	747	60	Orná pôda	extravilán
T6		Hrboltová	1124	0	611	748	748	69	Orná pôda	extravilán
T6		Hrboltová	1125	0				97	Orná pôda	extravilán
T6		Hrboltová	1125	0	4720	1292	1292	207	Orná pôda	extravilán
T6		Hrboltová	1125	0	589/2	714	714	127	Orná pôda	extravilán
T6		Hrboltová	1125	0	604	2205	2205	163	Orná pôda	extravilán
T6		Hrboltová	1125	0	605	745	745	383	Orná pôda	extravilán

variant	typ vedenia	K.ú.	Číslo parcely _C	LV_C	Číslo parcely_E	LV_E	LV	Výmera	Druh pozemku	Umiestnenie
T6		Hrboltová	1125	0	608	746	746	43	Orná pôda	extravilán
T6		Hrboltová	1125	0	609	746	746	49	Orná pôda	extravilán
T6		Hrboltová	1125	0	610	747	747	60	Orná pôda	extravilán
T6		Hrboltová	1125	0	611	748	748	69	Orná pôda	extravilán
T6		Hrboltová	1126	0				137	Orná pôda	extravilán
T6		Hrboltová	1126	0	4720	1292	1292	207	Orná pôda	extravilán
T6		Hrboltová	1126	0	589/2	714	714	127	Orná pôda	extravilán
T6		Hrboltová	1126	0	604	2205	2205	163	Orná pôda	extravilán
T6		Hrboltová	1126	0	611	748	748	69	Orná pôda	extravilán
T6		Hrboltová	1127	0				462	Orná pôda	extravilán
T6		Hrboltová	1127	0	607	2180	2180	2526	Orná pôda	extravilán
T6		Hrboltová	1128	0				408	Orná pôda	extravilán
T6		Hrboltová	1128	0	607	2180	2180	2526	Orná pôda	extravilán
T6		Hrboltová	1129	0				283	Orná pôda	extravilán
T6		Hrboltová	1129	0	607	2180	2180	2526	Orná pôda	extravilán
T6		Hrboltová	1131	0				81	Orná pôda	extravilán
T6		Hrboltová	1131	0	589/2	714	714	127	Orná pôda	extravilán
T6		Hrboltová	1131	0	611	748	748	69	Orná pôda	extravilán
T6		Hrboltová	1131	0	612	678	678	69	Orná pôda	extravilán
T6		Hrboltová	1132	0				61	Orná pôda	extravilán
T6		Hrboltová	1132	0	613	749	749	73	Orná pôda	extravilán
T6		Hrboltová	1132	0	612	678	678	69	Orná pôda	extravilán
T6		Hrboltová	1132	0	589/2	714	714	127	Orná pôda	extravilán
T6		Hrboltová	1133	0				64	Orná pôda	extravilán
T6		Hrboltová	1133	0	589/2	714	714	127	Orná pôda	extravilán
T6		Hrboltová	1133	0	614/2	750	750	107	Orná pôda	extravilán
T6		Hrboltová	1133	0	613	749	749	73	Orná pôda	extravilán
T6		Hrboltová	1134	0				62	Orná pôda	extravilán
T6		Hrboltová	1134	0	614/2	750	750	107	Orná pôda	extravilán
T6		Hrboltová	1135	0				61	Orná pôda	extravilán
T6		Hrboltová	1135	0	614/2	750	750	107	Orná pôda	extravilán
T6		Hrboltová	1135	0	615/2	751	751	84	Orná pôda	extravilán
T6		Hrboltová	1136	0				61	Orná pôda	extravilán
T6		Hrboltová	1136	0	615/2	751	751	84	Orná pôda	extravilán
T6		Hrboltová	1136	0	616/2	752	752	69	Orná pôda	extravilán
T6		Hrboltová	1137	0				55	Orná pôda	extravilán
T6		Hrboltová	1137	0	615/2	751	751	84	Orná pôda	extravilán
T6		Hrboltová	1137	0	616/2	752	752	69	Orná pôda	extravilán
T6		Hrboltová	1137	0	617/2	753	753	49	Orná pôda	extravilán
T6		Hrboltová	1138	0				52	Orná pôda	extravilán
T6		Hrboltová	1138	0	616/2	752	752	69	Orná pôda	extravilán
T6		Hrboltová	1138	0	617/2	753	753	49	Orná pôda	extravilán
T6		Hrboltová	1139	0				140	Orná pôda	extravilán
T6		Hrboltová	1139	0	617/2	753	753	49	Orná pôda	extravilán
T6		Hrboltová	1139	0	618/2	754	754	75	Orná pôda	extravilán
T6		Hrboltová	1140	0				159	Orná pôda	extravilán
T6		Hrboltová	1140	0	618/2	754	754	75	Orná pôda	extravilán
T6		Hrboltová	1140	0	619/2	755	755	23	Orná pôda	extravilán
T6		Hrboltová	1224	0				1447	Ostatné plochy	extravilán
T6		Hrboltová	1224	0	562/1	1343	1343	33409	Lesné pozemky	extravilán
T6		Hrboltová	1227	0				1297	Orná pôda	extravilán
T6		Hrboltová	1227	0	4719/2	1292	1292	49	Orná pôda	extravilán
T6		Hrboltová	1227	0	637	756	756	74	Orná pôda	extravilán
T6		Hrboltová	1227	0	638	757	757	77	Orná pôda	extravilán
T6		Hrboltová	1227	0	639/2	758	758	68	Orná pôda	extravilán
T6		Hrboltová	1227	0	640/2	750	750	102	Orná pôda	extravilán
T6		Hrboltová	1227	0	641/2	732	732	215	Orná pôda	extravilán
T6		Hrboltová	1227	0	643	703	703	96	Orná pôda	extravilán
T6		Hrboltová	1227	0	644	733	733	90	Orná pôda	extravilán
T6		*Hrboltová*	1227	0	645	*732*	*732*	107	*Orná pôda*	*extravilán*
T6		*Hrboltová*	1227	0	648	*761*	*761*	66	*Orná pôda*	*extravilán*
T6		*Hrboltová*	1227	0	649	*762*	*762*	92	*Orná pôda*	*extravilán*
T6		*Hrboltová*	1227	0	650	*734*	*734*	175	*Orná pôda*	*extravilán*
T6		*Hrboltová*	1227	0	651	*763*	*763*	160	*Orná pôda*	*extravilán*
T6		*Hrboltová*	*1272*	*0*				*263*	*Orná pôda*	*extravilán*
T6		*Hrboltová*	*1272*	*0*	*641/2*	*732*	*732*	*215*	*Orná pôda*	*extravilán*
T6		*Hrboltová*	*1320*	*0*				*375*	*Trvalé trávne porasty*	*extravilán*
T6		*Hrboltová*	*1320*	*0*	*558*	*733*	*733*	*375*	*Trvalé trávne porasty*	*extravilán*

variant	typ vedenia	K.ú.	Číslo parcely _C	LV_C	Číslo parcely_E	LV_E	LV	Výmera	Druh pozemku	Umiestnenie
T6		Hrboltová	1341	0				2601	Orná pôda	extravilán
T6		Hrboltová	1341	0	523	710	710	255	Orná pôda	extravilán
T6		Hrboltová	1341	0	524	708	708	386	Orná pôda	extravilán
T6		Hrboltová	1341	0	525	713	713	428	Orná pôda	extravilán
T6		Hrboltová	1341	0	526	657	657	360	Orná pôda	extravilán
T6		Hrboltová	1345	0				21583	Lesné pozemky	extravilán
T6		Hrboltová	1345	0	560	732	732	1048	Trvalé trávne porasty	extravilán
T6		Hrboltová	1345	0	561	737	737	1369	Lesné pozemky	extravilán
T6		Hrboltová	1345	0	562/1	1343	1343	33409	Lesné pozemky	extravilán
T6		Hrboltová	1345	0	562/2	1343	1343	196	Lesné pozemky	extravilán
T6		Hrboltová	1346	0				1237	Trvalé trávne porasty	extravilán
T6		Hrboltová	1346	0	562/1	1343	1343	33409	Lesné pozemky	extravilán
T6		Hrboltová	1347	0				4064	Trvalé trávne porasty	extravilán
T6		Hrboltová	1347	0	563	738	738	643	Trvalé trávne porasty	extravilán
T6		Hrboltová	1347	0	562/1	1343	1343	33409	Lesné pozemky	extravilán
T6		Hrboltová	1225/1	0				84	Orná pôda	extravilán
T6		Hrboltová	1225/1	0	646	760	760	160	Orná pôda	extravilán
T6		Hrboltová	1225/2	0				78	Ostatné plochy	extravilán
T6		Hrboltová	1225/2	0	646	760	760	160	Orná pôda	extravilán
T6		Hrboltová	1226/1	0				729	Orná pôda	extravilán
T6		Hrboltová	1226/1	0	4719/2	1292	1292	49	Orná pôda	extravilán
T6		Hrboltová	1226/1	0	635	748	748	126	Orná pôda	extravilán
T6		Hrboltová	1226/1	0	636	753	753	47	Orná pôda	extravilán
T6		Hrboltová	1226/1	0	637	756	756	74	Orná pôda	extravilán
T6		Hrboltová	1226/1	0	638	757	757	77	Orná pôda	extravilán
T6		Hrboltová	1226/1	0	639/2	758	758	68	Orná pôda	extravilán
T6		Hrboltová	1226/1	0	640/2	750	750	102	Orná pôda	extravilán
T6		Hrboltová	1226/1	0	641/2	732	732	215	Orná pôda	extravilán
T6		Hrboltová	1226/1	0	642	759	759	86	Orná pôda	extravilán
T6		Hrboltová	1226/1	0	643	703	703	96	Orná pôda	extravilán
T6		Hrboltová	1226/1	0	644	733	733	90	Orná pôda	extravilán
T6		Hrboltová	1226/2	0				519	Ostatné plochy	extravilán
T6		Hrboltová	1226/2	0	644	733	733	90	Orná pôda	extravilán
T6		Hrboltová	1226/2	0	645	732	732	107	Orná pôda	extravilán
T6		Hrboltová	1226/2	0	647	714	714	465	Orná pôda	extravilán
T6		Hrboltová	1284/1	0				149032	Vodné plochy	extravilán
T6		Hrboltová	1284/1	0	4725/3	1292	1292	144050	Vodné plochy	extravilán
T6		Hrboltová	1297/10	0				145	Orná pôda	extravilán
T6		Hrboltová	1297/10	0	931/2	734	734	256	Orná pôda	extravilán
T6		Hrboltová	1297/11	0				121	Orná pôda	extravilán
T6		Hrboltová	1297/11	0	931/2	734	734	256	Orná pôda	extravilán
T6		Hrboltová	1297/6	0				256	Orná pôda	extravilán
T6		Hrboltová	1297/6	0	929/2	780	780	343	Orná pôda	extravilán
T6		Hrboltová	1297/7	0				86	Orná pôda	extravilán
T6		Hrboltová	1297/7	0	929/2	780	780	343	Orná pôda	extravilán
T6		Hrboltová	1297/8	0				79	Orná pôda	extravilán
T6		Hrboltová	1297/8	0	930/2	800	800	264	Orná pôda	extravilán
T6		Hrboltová	1297/9	0				185	Orná pôda	extravilán
T6		Hrboltová	1297/9	0	930/2	800	800	264	Orná pôda	extravilán
T6		Hrboltová	1298/1	0				653	Orná pôda	extravilán
T6		Hrboltová	1298/1	0	932/2	735	735	372	Orná pôda	extravilán
T6		Hrboltová	1298/2	0				291	Orná pôda	extravilán
T6		Hrboltová	1298/2	0	934/2	762	762	291	Orná pôda	extravilán
T6		Hrboltová	1298/3	0				326	Orná pôda	extravilán
T6		Hrboltová	1298/3	0	935/2	697	697	326	Orná pôda	extravilán
T6		Hrboltová	1298/4	0				150	Orná pôda	extravilán
T6		Hrboltová	1298/4	0	937/2	748	748	308	Orná pôda	extravilán
T6		Hrboltová	1298/5	0				158	Orná pôda	extravilán
T6		Hrboltová	1298/5	0	937/2	748	748	308	Orná pôda	extravilán
T6		Hrboltová	1298/6	0				199	Orná pôda	extravilán
T6		Hrboltová	1298/6	0	938/2	837	837	322	Orná pôda	extravilán
T6		Hrboltová	1298/7	0				143	Orná pôda	extravilán
T6		Hrboltová	1298/7	0	938/2	837	837	322	Orná pôda	extravilán
T6		Hrboltová	1298/8	0				260	Orná pôda	extravilán
T6		Hrboltová	1298/8	0	939	762	762	205	Orná pôda	extravilán
T6		Hrboltová	1298/9	0				244	Orná pôda	extravilán
T6		Hrboltová	1298/9	0	942/2	729	729	244	Orná pôda	extravilán
T6		Hrboltová	1299/1	0				387	Orná pôda	extravilán

variant	typ vedenia	K.ú.	Číslo parcely _C	LV_C	Číslo parcely_E	LV_E	LV	Výmera	Druh pozemku	Umiestnenie
T6		Hrboltová	1299/1	0	943/2	789	789	387	Orná pôda	extravilán
T6		Hrboltová	1299/2	0				326	Orná pôda	extravilán
T6		Hrboltová	1299/2	0	944/2	731	731	326	Orná pôda	extravilán
T6		Hrboltová	1299/3	0				227	Orná pôda	extravilán
T6		Hrboltová	1299/3	0	945/2	736	736	195	Orná pôda	extravilán
T6		Hrboltová	1299/3	0	946/2	639	639	186	Orná pôda	extravilán
T6		Hrboltová	1299/4	0				162	Orná pôda	extravilán
T6		Hrboltová	1299/4	0	945/2	736	736	195	Orná pôda	extravilán
T6		Hrboltová	1299/4	0	946/2	639	639	186	Orná pôda	extravilán
T6		Hrboltová	1299/5	0				190	Orná pôda	extravilán
T6		Hrboltová	1299/5	0	947/2	527	527	439	Orná pôda	extravilán
T6		Hrboltová	1299/6	0				249	Orná pôda	extravilán
T6		Hrboltová	1299/6	0	947/2	527	527	439	Orná pôda	extravilán
T6		Hrboltová	1317/1	0				620	Trvalé trávne porasty	extravilán
T6		Hrboltová	1317/1	0	560	732	732	1048	Trvalé trávne porasty	extravilán
T6		Hrboltová	1317/2	0				247	Ostatné plochy	extravilán
T6		Hrboltová	1317/2	0	560	732	732	1048	Trvalé trávne porasty	extravilán
T6		Hrboltová	1321/1	0				346	Orná pôda	extravilán
T6		Hrboltová	1321/1	0	557	729	729	255	Orná pôda	extravilán
T6		Hrboltová	1322/1	0				317	Orná pôda	extravilán
T6		Hrboltová	1322/1	0	555	731	731	466	Orná pôda	extravilán
T6		Hrboltová	1323/1	0				694	Orná pôda	extravilán
T6		Hrboltová	1323/1	0	553	735	735	417	Orná pôda	extravilán
T6		Hrboltová	1323/1	0	554	734	734	448	Orná pôda	extravilán
T6		Hrboltová	1324/1	0				935	Orná pôda	extravilán
T6		Hrboltová	1324/1	0	550	732	732	317	Orná pôda	extravilán
T6		Hrboltová	1324/1	0	551	733	733	422	Orná pôda	extravilán
T6		Hrboltová	1324/1	0	552	734	734	405	Orná pôda	extravilán
T6		Hrboltová	1325/1	0				1665	Orná pôda	extravilán
T6		Hrboltová	1325/1	0	545	728	728	296	Orná pôda	extravilán
T6		Hrboltová	1325/1	0	548	731	731	335	Orná pôda	extravilán
T6		Hrboltová	1325/1	0	549	723	723	333	Orná pôda	extravilán
T6		Hrboltová	1325/1	0	550	732	732	317	Orná pôda	extravilán
T6		Hrboltová	1343/1	0				2457	Orná pôda	extravilán
T6		Hrboltová	1343/1	0	519	709	709	319	Orná pôda	extravilán
T6		Hrboltová	1343/1	0	520	710	710	526	Orná pôda	extravilán
T6		Hrboltová	1343/1	0	521	711	711	528	Orná pôda	extravilán
T6		Hrboltová	1343/1	0	522	712	712	736	Orná pôda	extravilán
T6		Hrboltová	1343/1	0	523	710	710	255	Orná pôda	extravilán
T6		Hrboltová	1343/1	0	543	727	727	186	Orná pôda	extravilán
T6		Hrboltová	1343/1	0	544	715	715	288	Orná pôda	extravilán
T6		Hrboltová	1343/1	0	562/1	1343	1343	33409	Lesné pozemky	extravilán
T6		Hrboltová	1343/2	0				259	Ostatné plochy	extravilán
T6		Hrboltová	1343/2	0	521	711	711	528	Orná pôda	extravilán
T6		Hrboltová	1343/2	0	522	712	712	736	Orná pôda	extravilán
T6		Hrboltová	1343/2	0	523	710	710	255	Orná pôda	extravilán
T6		Hrboltová	1343/2	0	562/1	1343	1343	33409	Lesné pozemky	extravilán
T6		Hrboltová	1352/1	0				520	Trvalé trávne porasty	extravilán
T6		Hrboltová	1352/1	0	562/1	1343	1343	33409	Lesné pozemky	extravilán
T6		Hrboltová	1352/2	0				160	Ostatné plochy	extravilán
T6		Hrboltová	1352/2	0	564	739	739	669	Trvalé trávne porasty	extravilán
T6		Hrboltová	1353/1	0				381	Trvalé trávne porasty	extravilán
T6		Hrboltová	1353/1	0	563	738	738	643	Trvalé trávne porasty	extravilán
T6		Hrboltová	1353/2	0				222	Ostatné plochy	extravilán
T6		Hrboltová	1353/2	0	563	738	738	643	Trvalé trávne porasty	extravilán
T6		Hrboltová	1371/1	0				6677	Trvalé trávne porasty	extravilán
T6		Hrboltová	1371/1	0	562/1	1343	1343	33409	Lesné pozemky	extravilán
T6		Hrboltová	1371/1	0	679	777	777	1150	Trvalé trávne porasty	extravilán
T6		Hrboltová	1371/1	0	682	745	745	519	Trvalé trávne porasty	extravilán
T6		Hrboltová	1371/1	0	683	778	778	524	Trvalé trávne porasty	extravilán
T6		Hrboltová	3175/1	0				12780	Zastavané plochy a nádvoria	extravilán
T6		Hrboltová	3175/1	0	4717	1292	1292	8171	Zastavané plochy a nádvoria	extravilán
T6		Hrboltová	974/1	0				1263	Zastavané plochy a nádvoria	intravilán
T6		Hrboltová	974/1	0	4930	1801	1801	1042	Ostatné plochy	intravilán
T6		Hrboltová	974/1	0	589/4	1603	1603	1363	Trvalé trávne porasty	intravilán
T6		Hrboltová	974/2	1316			1316	137	Zastavané plochy a nádvoria	intravilán
T6		Hrboltová	992/1	1316			1316	1739	Ostatné plochy	intravilán
T6		Hrboltová	992/2	1316			1316	2563	Zastavané plochy a nádvoria	intravilán

variant	typ vedenia	K.ú.	Číslo parcely _C	LV_C	Číslo parcely_E	LV_E	LV	Výmera	Druh pozemku	Umiestnenie
T6		*Hrboltová*	*992/3*	*1316*			*1316*	*450*	*Zastavané plochy a nádvoria*	*intravilán*
T6		*Hrboltová*	*993/1*	*2200*			*2200*	*84*	*Zastavané plochy a nádvoria*	*intravilán*
T6		*Hrboltová*	*993/2*	*2200*			*2200*	*386*	*Zastavané plochy a nádvoria*	*intravilán*

variant	typ vedenia	K.ú.	Číslo parcely _C	LV_C	Číslo parcely_E	LV_E	LV	Výmera	Druh pozemku	Umiestnenie
T6		Liptovská Osada	2048	288			288	1377	Lesné pozemky	extravilán
T6		Liptovská Osada	2049	288			288	9901	Lesné pozemky	extravilán
T6		Liptovská Osada	2374	288			288	179132	Lesné pozemky	extravilán
T6		Liptovská Osada	2375	288			288	117683	Lesné pozemky	extravilán
T6		Liptovská Osada	2376	288			288	34884	Lesné pozemky	extravilán
T6		Liptovská Osada	2377	288			288	159762	Lesné pozemky	extravilán
T6		Liptovská Osada	2386	288			288	14680	Lesné pozemky	extravilán
T6		Liptovská Osada	2456	0				60329	Lesné pozemky	extravilán
T6		Liptovská Osada	2456	0	2283	1219	1219	6835	Trvalé trávne porasty	extravilán
T6		Liptovská Osada	2456	0	2284	1679	1679	2676	Trvalé trávne porasty	extravilán
T6		Liptovská Osada	2456	0	2285	1842	1842	18515	Trvalé trávne porasty	extravilán
T6		Liptovská Osada	2456	0	2281	1235	1235	20616	Trvalé trávne porasty	extravilán
T6		Liptovská Osada	2456	0	2282	1235	1235	3086	Trvalé trávne porasty	extravilán
T6		Liptovská Osada	2457	0				96529	Lesné pozemky	extravilán
T6		Liptovská Osada	2457	0	2317	1281	1281	4611	Trvalé trávne porasty	extravilán
T6		Liptovská Osada	2457	0	2318	1282	1282	19048	Trvalé trávne porasty	extravilán
T6		Liptovská Osada	2458	0				38245	Lesné pozemky	extravilán
T6		Liptovská Osada	2458	0	2315	1859	1859	6269	Trvalé trávne porasty	extravilán
T6		Liptovská Osada	2458	0	2316	1280	1280	4679	Trvalé trávne porasty	extravilán
T6		Liptovská Osada	2458	0	2317	1281	1281	4611	Trvalé trávne porasty	extravilán
T6		Liptovská Osada	2458	0	2318	1282	1282	19048	Trvalé trávne porasty	extravilán
T6		Liptovská Osada	2490	0				8149	Zastavané plochy a nádvoria	extravilán
T6		Liptovská Osada	2490	0	2311	1855	1855	26471	Trvalé trávne porasty	extravilán
T6		Liptovská Osada	2490	0	2312	1856	1856	8765	Trvalé trávne porasty	extravilán
T6		Liptovská Osada	2490	0	2391	1643	1643	35336	Trvalé trávne porasty	extravilán
T6		Liptovská Osada	2490	0	2392	1423	1423	20853	Trvalé trávne porasty	extravilán
T6		Liptovská Osada	2490	0	2413	1272	1272	72971	Ostatné plochy	intravilán
T6		*Liptovská Osada*	2490	0	*3143*	*1209*	*1209*	*102*	*Ostatné plochy*	*extravilán*
T6		*Liptovská Osada*	*2509*	*0*				*255410*	*Lesné pozemky*	*extravilán*
T6		*Liptovská Osada*	*2509*	*0*	*2401*	*2873*	*2873*	*77832*	*Trvalé trávne porasty*	*extravilán*
T6		*Liptovská Osada*	*2509*	*0*	*2423*	*1605*	*1605*	*6945*	*Trvalé trávne porasty*	*extravilán*
T6		*Liptovská Osada*	*2509*	*0*	*2424*	*2037*	*2037*	*28784*	*Trvalé trávne porasty*	*extravilán*
T6		*Liptovská Osada*	*2509*	*0*	*3153*	*1209*	*1209*	*1343*	*Ostatné plochy*	*extravilán*
T6		*Liptovská Osada*	*2509*	*0*	*3155*	*1209*	*1209*	*2491*	*Ostatné plochy*	*extravilán*
T6		*Liptovská Osada*	*2510*	*0*				*192415*	*Lesné pozemky*	*extravilán*
T6		*Liptovská Osada*	*2510*	*0*	*2421*	*1916*	*1916*	*21564*	*Trvalé trávne porasty*	*intravilán*
T6		*Liptovská Osada*	*2510*	*0*	*2423*	*1605*	*1605*	*6945*	*Trvalé trávne porasty*	*extravilán*
T6		*Liptovská Osada*	*2510*	*0*	*2424*	*2037*	*2037*	*28784*	*Trvalé trávne porasty*	*extravilán*
T6		*Liptovská Osada*	*2510*	*0*	*2426*	*1917*	*1917*	*22675*	*Trvalé trávne porasty*	*extravilán*
T6		*Liptovská Osada*	*2510*	*0*	*2427*	*1466*	*1466*	*5179*	*Trvalé trávne porasty*	*extravilán*
T6		*Liptovská Osada*	*2510*	*0*	*2428*	*1918*	*1918*	*39775*	*Trvalé trávne porasty*	*extravilán*
T6		*Liptovská Osada*	*2510*	*0*	*2837/501*	*1948*	*1948*	*37334*	*Trvalé trávne porasty*	*extravilán*
T6		*Liptovská Osada*	*2510*	*0*	*2923/242*	*1769*	*1769*	*7800*	*Trvalé trávne porasty*	*extravilán*
T6		*Liptovská Osada*	*2510*	*0*	*2924/242*	*1605*	*1605*	*7071*	*Trvalé trávne porasty*	*extravilán*
T6		*Liptovská Osada*	*2510*	*0*	*2429*	*2753*	*2753*	*8637*	*Trvalé trávne porasty*	*extravilán*
T6		*Liptovská Osada*	*2510*	*0*	*3155*	*1209*	*1209*	*2491*	*Ostatné plochy*	*extravilán*
T6		*Liptovská Osada*	*2514*	*0*				*8938*	*Lesné pozemky*	*extravilán*
T6		*Liptovská Osada*	*2514*	*0*	*2444*	*1594*	*1594*	*35635*	*Trvalé trávne porasty*	*extravilán*
T6		*Liptovská Osada*	*2514*	*0*	*2892/244*	*1956*	*1956*	*16992*	*Trvalé trávne porasty*	*extravilán*
T6		*Liptovská Osada*	*2518*	*288*			*288*	*97963*	*Lesné pozemky*	*extravilán*
T6		*Liptovská Osada*	*2519*	*0*				*6793*	*Trvalé trávne porasty*	*extravilán*
T6		*Liptovská Osada*	*2519*	*0*	*2460*	*1210*	*1210*	*11618*	*Lesné pozemky*	*extravilán*
T6		*Liptovská Osada*	*2519*	*0*	*2461*	*1210*	*1210*	*1590*	*Lesné pozemky*	*extravilán*
T6		*Liptovská Osada*	*2519*	*0*	*2462*	*1210*	*1210*	*7905*	*Trvalé trávne porasty*	*extravilán*
T6		*Liptovská Osada*	*2519*	*0*	*3202*	*1209*	*1209*	*2144*	*Ostatné plochy*	*extravilán*
T6		*Liptovská Osada*	*2521*	*0*				*3686*	*Vodné plochy*	*extravilán*
T6		*Liptovská Osada*	*2521*	*0*	*2462*	*1210*	*1210*	*7905*	*Trvalé trávne porasty*	*extravilán*
T6		*Liptovská Osada*	*2521*	*0*	*2461*	*1210*	*1210*	*1590*	*Lesné pozemky*	*extravilán*
T6		*Liptovská Osada*	*2521*	*0*	*3202*	*1209*	*1209*	*2144*	*Ostatné plochy*	*extravilán*
T6		*Liptovská Osada*	*2523*	*288*			*288*	*103108*	*Lesné pozemky*	*extravilán*
T6		*Liptovská Osada*	*3246*	*3399*			*3399*	*27985*	*Ostatné plochy*	*extravilán*
T6		*Liptovská Osada*	*3252*	*3696*			*3696*	*1294*	*Trvalé trávne porasty*	*extravilán*
T6		*Liptovská Osada*	*3253*	*3525*			*3525*	*1399*	*Trvalé trávne porasty*	*extravilán*
T6		*Liptovská Osada*	*3254*	*3045*			*3045*	*1435*	*Trvalé trávne porasty*	*extravilán*
T6		*Liptovská Osada*	*3255*	*3307*			*3307*	*976*	*Trvalé trávne porasty*	*extravilán*
T6		*Liptovská Osada*	*3256*	*3137*			*3137*	*974*	*Trvalé trávne porasty*	*extravilán*
T6		*Liptovská Osada*	*3257*	*3428*			*3428*	*828*	*Trvalé trávne porasty*	*extravilán*
T6		*Liptovská Osada*	*3258*	*3075*			*3075*	*1778*	*Trvalé trávne porasty*	*extravilán*
T6		*Liptovská Osada*	*3295*	*4070*			*4070*	*1836*	*Trvalé trávne porasty*	*extravilán*

variant	typ vedenia	K.ú.	Číslo parcely _C	LV_C	Číslo parcely_E	LV_E	LV	Výmera	Druh pozemku	Umiestnenie
T6		Liptovská Osada	3296	3899			3899	489	Trvalé trávne porasty	extravilán
T6		Liptovská Osada	3297	3352			3352	1045	Trvalé trávne porasty	extravilán
T6		Liptovská Osada	3298	3345			3345	1045	Trvalé trávne porasty	extravilán
T6		Liptovská Osada	3299	3427			3427	784	Trvalé trávne porasty	extravilán
T6		Liptovská Osada	3300	3017			3017	584	Trvalé trávne porasty	extravilán
T6		Liptovská Osada	3301	3107			3107	695	Trvalé trávne porasty	extravilán
T6		Liptovská Osada	3302	3454			3454	3786	Trvalé trávne porasty	extravilán
T6		Liptovská Osada	3334	2896			2896	566	Trvalé trávne porasty	extravilán
T6		Liptovská Osada	3349	3678			3678	4735	Trvalé trávne porasty	extravilán
T6		Liptovská Osada	3350	3362			3362	2369	Trvalé trávne porasty	extravilán
T6		Liptovská Osada	3351	3695			3695	552	Trvalé trávne porasty	extravilán
T6		Liptovská Osada	3352	3556			3556	402	Trvalé trávne porasty	extravilán
T6		Liptovská Osada	3355	3950			3950	5371	Trvalé trávne porasty	extravilán
T6		Liptovská Osada	3356	3498			3498	2254	Trvalé trávne porasty	extravilán
T6		Liptovská Osada	3522	3749			3749	4096	Trvalé trávne porasty	extravilán
T6		Liptovská Osada	3523	3790			3790	2316	Trvalé trávne porasty	extravilán
T6		Liptovská Osada	3702	3387			3387	614	Trvalé trávne porasty	extravilán
T6		Liptovská Osada	3703	3306			3306	422	Trvalé trávne porasty	extravilán
T6		Liptovská Osada	3704	3362			3362	844	Trvalé trávne porasty	extravilán
T6		Liptovská Osada	3705	3006			3006	422	Trvalé trávne porasty	extravilán
T6		Liptovská Osada	3706	3477			3477	423	Trvalé trávne porasty	extravilán
T6		Liptovská Osada	3707	3566			3566	726	Trvalé trávne porasty	extravilán
T6		Liptovská Osada	3708	3085			3085	844	Trvalé trávne porasty	extravilán
T6		Liptovská Osada	3709	3799			3799	966	Trvalé trávne porasty	extravilán
T6		Liptovská Osada	3724	3121			3121	4055	Trvalé trávne porasty	extravilán
T6		Liptovská Osada	3725	3029			3029	10583	Trvalé trávne porasty	extravilán
T6		Liptovská Osada	3726	3425			3425	2568	Trvalé trávne porasty	extravilán
T6		Liptovská Osada	3727	3369			3369	919	Trvalé trávne porasty	extravilán
T6		Liptovská Osada	3734	3676			3676	9246	Trvalé trávne porasty	extravilán
T6		Liptovská Osada	3735	3054			3054	625	Trvalé trávne porasty	extravilán
T6		Liptovská Osada	3736	3268			3268	2312	Trvalé trávne porasty	extravilán
T6		Liptovská Osada	3737	3799			3799	3282	Trvalé trávne porasty	extravilán
T6		Liptovská Osada	3738	3163			3163	3282	Trvalé trávne porasty	extravilán
T6		Liptovská Osada	3739	3387			3387	3624	Trvalé trávne porasty	extravilán
T6		Liptovská Osada	3740	3370			3370	7499	Trvalé trávne porasty	extravilán
T6		Liptovská Osada	3741	3097			3097	2178	Trvalé trávne porasty	extravilán
T6		Liptovská Osada	3742	3674			3674	427	Trvalé trávne porasty	extravilán
T6		Liptovská Osada	3743	3779			3779	582	Trvalé trávne porasty	extravilán
T6		Liptovská Osada	3744	3854			3854	652	Trvalé trávne porasty	extravilán
T6		Liptovská Osada	3745	3338			3338	1008	Trvalé trávne porasty	extravilán
T6		Liptovská Osada	3746	3042			3042	7307	Trvalé trávne porasty	extravilán
T6		Liptovská Osada	3747	3415			3415	2468	Trvalé trávne porasty	extravilán
T6		Liptovská Osada	3748	3228			3228	2017	Trvalé trávne porasty	extravilán
T6		Liptovská Osada	3749	3130			3130	1901	Trvalé trávne porasty	extravilán
T6		Liptovská Osada	3750	3090			3090	2455	Trvalé trávne porasty	extravilán
T6		Liptovská Osada	3751	3436			3436	1817	Trvalé trávne porasty	extravilán
T6		Liptovská Osada	3812	3738			3738	7263	Trvalé trávne porasty	extravilán
T6		Liptovská Osada	3813	3738			3738	709	Trvalé trávne porasty	extravilán
T6		Liptovská Osada	3814	3625			3625	4773	Trvalé trávne porasty	extravilán
T6		Liptovská Osada	3815	2923			2923	3932	Trvalé trávne porasty	extravilán
T6		Liptovská Osada	3816	3012			3012	2469	Trvalé trávne porasty	extravilán
T6		Liptovská Osada	3817	3629			3629	5112	Trvalé trávne porasty	extravilán
T6		Liptovská Osada	3818	3432			3432	4772	Trvalé trávne porasty	extravilán
T6		Liptovská Osada	3819	3648			3648	6392	Trvalé trávne porasty	extravilán
T6		Liptovská Osada	3820	3594			3594	10825	Trvalé trávne porasty	extravilán
T6		Liptovská Osada	3839	3159			3159	2162	Trvalé trávne porasty	extravilán
T6		Liptovská Osada	3840	3230			3230	1012	Trvalé trávne porasty	extravilán
T6		Liptovská Osada	3858	3434			3434	4003	Trvalé trávne porasty	extravilán
T6		Liptovská Osada	3859	3332			3332	3742	Trvalé trávne porasty	extravilán
T6		Liptovská Osada	3860	3774			3774	2366	Trvalé trávne porasty	extravilán
T6		Liptovská Osada	3862	3342			3342	1220	Trvalé trávne porasty	extravilán
T6		Liptovská Osada	3863	3814			3814	1264	Trvalé trávne porasty	extravilán
T6		Liptovská Osada	3864	4181			4181	2505	Trvalé trávne porasty	extravilán
T6		Liptovská Osada	3865	3082			3082	948	Trvalé trávne porasty	extravilán
T6		Liptovská Osada	3866	3137			3137	2171	Trvalé trávne porasty	extravilán
T6		Liptovská Osada	3867	3307			3307	2843	Trvalé trávne porasty	extravilán
T6		Liptovská Osada	3868	2887			2887	887	Trvalé trávne porasty	extravilán
T6		Liptovská Osada	3869	3341			3341	2489	Trvalé trávne porasty	extravilán

variant	typ vedenia	K.ú.	Číslo parcely _C	LV_C	Číslo parcely_E	LV_E	LV	Výmera	Druh pozemku	Umiestnenie
T6		Liptovská Osada	3870	3479			3479	1016	Trvalé trávne porasty	extravilán
T6		Liptovská Osada	3871	3259			3259	10493	Trvalé trávne porasty	extravilán
T6		Liptovská Osada	3872	3679			3679	10492	Trvalé trávne porasty	extravilán
T6		Liptovská Osada	3873	3748			3748	5246	Trvalé trávne porasty	extravilán
T6		Liptovská Osada	3874	3134			3134	5246	Trvalé trávne porasty	extravilán
T6		Liptovská Osada	3875	3659			3659	5824	Trvalé trávne porasty	extravilán
T6		Liptovská Osada	3876	3182			3182	2100	Trvalé trávne porasty	extravilán
T6		Liptovská Osada	3877	3681			3681	6292	Trvalé trávne porasty	extravilán
T6		Liptovská Osada	3878	3088			3088	2187	Trvalé trávne porasty	extravilán
T6		Liptovská Osada	3879	3765			3765	6267	Trvalé trávne porasty	extravilán
T6		Liptovská Osada	3880	4029			4029	6240	Trvalé trávne porasty	extravilán
T6		Liptovská Osada	3884	3479			3479	8387	Trvalé trávne porasty	extravilán
T6		Liptovská Osada	3885	3747			3747	8387	Trvalé trávne porasty	extravilán
T6		Liptovská Osada	3886	3489			3489	8387	Trvalé trávne porasty	extravilán
T6		Liptovská Osada	3887	3113			3113	8386	Trvalé trávne porasty	extravilán
T6		Liptovská Osada	3888	3162			3162	2039	Trvalé trávne porasty	extravilán
T6		Liptovská Osada	3889	3317			3317	3351	Trvalé trávne porasty	extravilán
T6		Liptovská Osada	3890	3336			3336	3567	Trvalé trávne porasty	extravilán
T6		Liptovská Osada	3891	3528			3528	1188	Trvalé trávne porasty	extravilán
T6		Liptovská Osada	3892	3699			3699	1188	Trvalé trávne porasty	extravilán
T6		Liptovská Osada	3893	3198			3198	1188	Trvalé trávne porasty	extravilán
T6		Liptovská Osada	3894	3360			3360	10700	Trvalé trávne porasty	extravilán
T6		Liptovská Osada	3895	3092			3092	14174	Trvalé trávne porasty	extravilán
T6		Liptovská Osada	3896	3372			3372	2555	Trvalé trávne porasty	extravilán
T6		Liptovská Osada	3897	4054			4054	3622	Trvalé trávne porasty	extravilán
T6		Liptovská Osada	3898	2913			2913	3788	Trvalé trávne porasty	extravilán
T6		Liptovská Osada	3899	3178			3178	2571	Trvalé trávne porasty	extravilán
T6		Liptovská Osada	3900	3314			3314	4538	Trvalé trávne porasty	extravilán
T6		Liptovská Osada	3901	3107			3107	4420	Trvalé trávne porasty	extravilán
T6		Liptovská Osada	3902	3451			3451	5347	Trvalé trávne porasty	extravilán
T6		Liptovská Osada	3904	3289			3289	1478	Trvalé trávne porasty	extravilán
T6		Liptovská Osada	3928	3967			3967	4497	Trvalé trávne porasty	extravilán
T6		Liptovská Osada	3929	3133			3133	6432	Trvalé trávne porasty	extravilán
T6		Liptovská Osada	3930	4095			4095	2679	Trvalé trávne porasty	extravilán
T6		Liptovská Osada	3931	3315			3315	498	Trvalé trávne porasty	extravilán
T6		Liptovská Osada	3932	3914			3914	764	Trvalé trávne porasty	extravilán
T6		Liptovská Osada	3933	3433			3433	5990	Trvalé trávne porasty	extravilán
T6		Liptovská Osada	3936	3458			3458	3715	Trvalé trávne porasty	extravilán
T6		Liptovská Osada	4014	2941			2941	117826	Lesné pozemky	extravilán
T6		Liptovská Osada	4016	2914			2914	565	Trvalé trávne porasty	extravilán
T6		Liptovská Osada	5119	3369			3369	4204	Ostatné plochy	extravilán
T6		Liptovská Osada	5123	3369			3369	5658	Ostatné plochy	extravilán
T6		Liptovská Osada	5124	3369			3369	1159	Ostatné plochy	extravilán
T6		Liptovská Osada	5125	3369			3369	1728	Ostatné plochy	extravilán
T6		Liptovská Osada	5137	3369			3369	3636	Ostatné plochy	extravilán
T6		Liptovská Osada	5138	3369			3369	6658	Ostatné plochy	extravilán
T6		Liptovská Osada	5141	3369			3369	865	Ostatné plochy	extravilán
T6		Liptovská Osada	5144	3369			3369	7482	Ostatné plochy	extravilán
T6		Liptovská Osada	5145	3369			3369	7588	Ostatné plochy	extravilán
T6		Liptovská Osada	5146	3369			3369	682	Ostatné plochy	extravilán
T6		Liptovská Osada	2160/8	0				9524	Zastavané plochy a nádvoria	extravilán
T6		Liptovská Osada	2160/8	0	3027	1209	1209	7418	Ostatné plochy	extravilán
T6		Liptovská Osada	2161/4	0				31327	Vodné plochy	extravilán
T6		Liptovská Osada	2161/4	0	3025/210	2196	2196	33985	Vodné plochy	extravilán
T6		Liptovská Osada	2217/12	0				64640	Trvalé trávne porasty	extravilán
T6		Liptovská Osada	2217/12	0	2244/1	1600	1600	42613	Trvalé trávne porasty	extravilán
T6		Liptovská Osada	2217/12	0	2283	1219	1219	6835	Trvalé trávne porasty	extravilán
T6		Liptovská Osada	2217/12	0	2284	1679	1679	2676	Trvalé trávne porasty	extravilán
T6		Liptovská Osada	2217/12	0	2285	1842	1842	18515	Trvalé trávne porasty	extravilán
T6		Liptovská Osada	2217/12	0	3136	1209	1209	8172	Ostatné plochy	extravilán
T6		Liptovská Osada	2226/1	0				305999	Trvalé trávne porasty	extravilán
T6		Liptovská Osada	2226/1	0	2283	1219	1219	6835	Trvalé trávne porasty	extravilán
T6		Liptovská Osada	2226/1	0	2284	1679	1679	2676	Trvalé trávne porasty	extravilán
T6		Liptovská Osada	2226/1	0	2285	1842	1842	18515	Trvalé trávne porasty	extravilán
T6		Liptovská Osada	2226/1	0	2281	1235	1235	20616	Trvalé trávne porasty	extravilán
T6		Liptovská Osada	2226/1	0	2282	1235	1235	3086	Trvalé trávne porasty	extravilán
T6		Liptovská Osada	2226/1	0	2318	1282	1282	19048	Trvalé trávne porasty	extravilán
T6		Liptovská Osada	2226/1	0	3138	1209	1209	11280	Ostatné plochy	extravilán

variant	typ vedenia	K.ú.	Číslo parcely _C	LV_C	Číslo parcely_E	LV_E	LV	Výmera	Druh pozemku	Umiestnenie
T6		Liptovská Osada	2237/4	0				868374	Lesné pozemky	extravilán
T6		Liptovská Osada	2237/4	0	2142/1	1272	1272	31300	Trvalé trávne porasty	extravilán
T6		Liptovská Osada	2237/4	0	2143/1	1775	1775	6725	Trvalé trávne porasty	extravilán
T6		Liptovská Osada	2237/4	0	2144/1	2208	2208	35312	Trvalé trávne porasty	extravilán
T6		Liptovská Osada	2237/4	0	2135/3	1272	1272	4689	Trvalé trávne porasty	extravilán
T6		Liptovská Osada	2237/4	0	2145/1	1272	1272	63954	Lesné pozemky	extravilán
T6		Liptovská Osada	2237/4	0	2146/1	1272	1272	1278653	Lesné pozemky	extravilán
T6		Liptovská Osada	2239/5	0				14240	Lesné pozemky	extravilán
T6		Liptovská Osada	2239/5	0	2142/1	1272	1272	31300	Trvalé trávne porasty	extravilán
T6		Liptovská Osada	2240/1	0				24776	Lesné pozemky	extravilán
T6		Liptovská Osada	2240/1	0	2144/1	2208	2208	35312	Trvalé trávne porasty	extravilán
T6		Liptovská Osada	2244/1	0				16377	Lesné pozemky	extravilán
T6		Liptovská Osada	2244/1	0	2135/2	1272	1272	2	Trvalé trávne porasty	extravilán
T6		Liptovská Osada	2244/1	0	2135/3	1272	1272	4689	Trvalé trávne porasty	extravilán
T6		Liptovská Osada	2244/1	0	2146/1	1272	1272	1278653	Lesné pozemky	extravilán
T6		Liptovská Osada	2244/1	0	3112/2	2196	2196	39	Ostatné plochy	extravilán
T6		Liptovská Osada	2244/10	0				17772	Lesné pozemky	extravilán
T6		Liptovská Osada	2244/10	0	2144/1	2208	2208	35312	Trvalé trávne porasty	extravilán
T6		Liptovská Osada	2244/10	0	2145/1	1272	1272	63954	Lesné pozemky	extravilán
T6		Liptovská Osada	2244/10	0	2146/1	1272	1272	1278653	Lesné pozemky	extravilán
T6		Liptovská Osada	2244/11	0				1721	Lesné pozemky	extravilán
T6		Liptovská Osada	2244/11	0	2145/1	1272	1272	63954	Lesné pozemky	extravilán
T6		Liptovská Osada	2244/11	0	2146/1	1272	1272	1278653	Lesné pozemky	extravilán
T6		Liptovská Osada	2252/1	288			288	102474	Lesné pozemky	extravilán
T6		Liptovská Osada	2378/1	288			288	104032	Lesné pozemky	extravilán
T6		Liptovská Osada	2379/1	288			288	5307	Lesné pozemky	extravilán
T6		Liptovská Osada	2379/2	0				1846	Lesné pozemky	extravilán
T6		Liptovská Osada	2379/2	0	3025/210	2196	2196	33985	Vodné plochy	extravilán
T6		Liptovská Osada	2380/1	288			288	12217	Lesné pozemky	extravilán
T6		Liptovská Osada	2384/1	288			288	12668	Lesné pozemky	extravilán
T6		Liptovská Osada	2387/1	0				4010	Trvalé trávne porasty	extravilán
T6		Liptovská Osada	2387/1	0	649	1210	1210	4216	Lesné pozemky	extravilán
T6		Liptovská Osada	2388/2	288			288	1888	Lesné pozemky	extravilán
T6		Liptovská Osada	2489/1	0				163251	Trvalé trávne porasty	extravilán
T6		Liptovská Osada	2489/1	0	2311	1855	1855	26471	Trvalé trávne porasty	extravilán
T6		Liptovská Osada	2489/1	0	2312	1856	1856	8765	Trvalé trávne porasty	extravilán
T6		Liptovská Osada	2489/1	0	2313	1857	1857	8284	Trvalé trávne porasty	extravilán
T6		Liptovská Osada	2489/1	0	2314	1858	1858	3802	Trvalé trávne porasty	extravilán
T6		Liptovská Osada	2489/1	0	2315	1859	1859	6269	Trvalé trávne porasty	extravilán
T6		Liptovská Osada	2489/1	0	2316	1280	1280	4679	Trvalé trávne porasty	extravilán
T6		Liptovská Osada	2489/1	0	2413	1272	1272	72971	Ostatné plochy	intravilán
T6		Liptovská Osada	2489/1	0	3025/210	2196	2196	33985	Vodné plochy	extravilán
T6		Liptovská Osada	2489/1	0	3143	1209	1209	102	Ostatné plochy	extravilán
T6		Liptovská Osada	2500/1	0				238245	Trvalé trávne porasty	extravilán
T6		Liptovská Osada	2500/1	0	2311	1855	1855	26471	Trvalé trávne porasty	extravilán
T6		Liptovská Osada	2500/1	0	2312	1856	1856	8765	Trvalé trávne porasty	extravilán
T6		Liptovská Osada	2500/1	0	2392	1423	1423	20853	Trvalé trávne porasty	extravilán
T6		Liptovská Osada	2500/1	0	2401	2873	2873	77832	Trvalé trávne porasty	extravilán
T6		Liptovská Osada	2500/1	0	2413	1272	1272	72971	Ostatné plochy	intravilán
T6		Liptovská Osada	2500/1	0	3152	1209	1209	6067	Ostatné plochy	extravilán
T6		Liptovská Osada	2511/1	0				121517	Lesné pozemky	extravilán
T6		Liptovská Osada	2511/1	0	2426	1917	1917	22675	Trvalé trávne porasty	extravilán
T6		Liptovská Osada	2511/1	0	2427	1466	1466	5179	Trvalé trávne porasty	extravilán
T6		Liptovská Osada	2511/1	0	2428	1918	1918	39775	Trvalé trávne porasty	extravilán
T6		Liptovská Osada	2511/1	0	2429	2753	2753	8637	Trvalé trávne porasty	extravilán
T6		Liptovská Osada	2511/1	0	2430	1524	1524	28270	Trvalé trávne porasty	extravilán
T6		Liptovská Osada	2512/1	0				91202	Lesné pozemky	extravilán
T6		Liptovská Osada	2512/1	0	2432	2036	2036	45497	Trvalé trávne porasty	extravilán
T6		Liptovská Osada	2512/1	0	2433	1919	1919	22800	Trvalé trávne porasty	extravilán
T6		Liptovská Osada	2512/1	0	2434	1920	1920	35785	Trvalé trávne porasty	extravilán
T6		Liptovská Osada	2512/1	0	2892/244	1956	1956	16992	Trvalé trávne porasty	extravilán
T6		Liptovská Osada	2512/1	0	3160	1209	1209	2471	Ostatné plochy	extravilán
T6		Liptovská Osada	2513/1	0				106853	Lesné pozemky	extravilán
T6		Liptovská Osada	2513/1	0	2430	1524	1524	28270	Trvalé trávne porasty	extravilán
T6		Liptovská Osada	2513/1	0	2431	2096	2096	5888	Trvalé trávne porasty	extravilán
T6		Liptovská Osada	2513/1	0	2432	2036	2036	45497	Trvalé trávne porasty	extravilán
T6		Liptovská Osada	2513/1	0	2433	1919	1919	22800	Trvalé trávne porasty	extravilán
T6		Liptovská Osada	2515/1	0				173891	Lesné pozemky	extravilán

variant	typ vedenia	K.ú.	Číslo parcely _C	LV_C	Číslo parcely_E	LV_E	LV	Výmera	Druh pozemku	Umiestnenie
T6		*Liptovská Osada*	*2515/1*	*0*	*2444*	*1594*	*1594*	*35635*	*Trvalé trávne porasty*	*extravilán*
T6		*Liptovská Osada*	*2515/1*	*0*	*2892/244*	*1956*	*1956*	*16992*	*Trvalé trávne porasty*	*extravilán*
T6		*Liptovská Osada*	*2515/2*	*0*				*2346*	*Lesné pozemky*	*extravilán*
T6		*Liptovská Osada*	*2515/2*	*0*	*3161*	*1209*	*1209*	*2346*	*Ostatné plochy*	*extravilán*
T6		*Liptovská Osada*	*2520/1*	*288*			*288*	*2909*	*Lesné pozemky*	*extravilán*
T6		*Liptovská Osada*	*2520/2*	*0*				*504*	*Lesné pozemky*	*extravilán*
T6		*Liptovská Osada*	*2520/2*	*0*	*2460*	*1210*	*1210*	*11618*	*Lesné pozemky*	*extravilán*
T6		*Liptovská Osada*	*2520/2*	*0*	*2461*	*1210*	*1210*	*1590*	*Lesné pozemky*	*extravilán*
T6		*Liptovská Osada*	*2520/2*	*0*	*2462*	*1210*	*1210*	*7905*	*Trvalé trávne porasty*	*extravilán*
T6		*Liptovská Osada*	*2522/1*	*288*			*288*	*76467*	*Lesné pozemky*	*extravilán*
T6		*Liptovská Osada*	*2522/2*	*0*				*1548*	*Lesné pozemky*	*extravilán*
T6		*Liptovská Osada*	*2522/2*	*0*	*3202*	*1209*	*1209*	*2144*	*Ostatné plochy*	*extravilán*
T6		*Liptovská Osada*	*2522/3*	*288*			*288*	*482*	*Lesné pozemky*	*extravilán*
T6		*Liptovská Osada*	*2524/1*	*288*			*288*	*42068*	*Lesné pozemky*	*extravilán*
T6		*Liptovská Osada*	*3259/1*	*3476*			*3476*	*1722*	*Trvalé trávne porasty*	*extravilán*
T6		*Liptovská Osada*	*3344/1*	*3952*			*3952*	*23451*	*Lesné pozemky*	*extravilán*
T6		*Liptovská Osada*	*3354/1*	*2952*			*2952*	*44952*	*Lesné pozemky*	*extravilán*
T6		*Liptovská Osada*	*3354/2*	*3954*			*3954*	*4900*	*Lesné pozemky*	*extravilán*
T6		*Liptovská Osada*	*3387/1*	*3085*			*3085*	*4670*	*Trvalé trávne porasty*	*extravilán*
T6		*Liptovská Osada*	*3752/1*	*3121*			*3121*	*13903*	*Trvalé trávne porasty*	*extravilán*
T6		*Liptovská Osada*	*3808/1*	*3958*			*3958*	*150087*	*Trvalé trávne porasty*	*extravilán*
T6		*Liptovská Osada*	*3821/1*	*3851*			*3851*	*10783*	*Trvalé trávne porasty*	*extravilán*
T6		*Liptovská Osada*	*3855/1*	*3194*			*3194*	*2998*	*Trvalé trávne porasty*	*extravilán*
T6		*Liptovská Osada*	*3856/1*	*3657*			*3657*	*3838*	*Trvalé trávne porasty*	*extravilán*
T6		*Liptovská Osada*	*3857/1*	*3229*			*3229*	*3831*	*Trvalé trávne porasty*	*extravilán*
T6		*Liptovská Osada*	*3861/1*	*4058*			*4058*	*1730*	*Trvalé trávne porasty*	*extravilán*
T6		*Liptovská Osada*	*3861/2*	*3862*			*3862*	*1730*	*Trvalé trávne porasty*	*extravilán*
T6		*Liptovská Osada*	*3861/3*	*510*			*510*	*1730*	*Trvalé trávne porasty*	*extravilán*
T6		*Liptovská Osada*	*3861/4*	*4059*			*4059*	*865*	*Trvalé trávne porasty*	*extravilán*
T6		*Liptovská Osada*	*3861/5*	*4060*			*4060*	*865*	*Trvalé trávne porasty*	*extravilán*
T6		*Liptovská Osada*	*3881/1*	*3150*			*3150*	*7251*	*Trvalé trávne porasty*	*extravilán*
T6		*Liptovská Osada*	*3882/1*	*3490*			*3490*	*7309*	*Trvalé trávne porasty*	*extravilán*
T6		*Liptovská Osada*	*3883/1*	*3473*			*3473*	*7249*	*Trvalé trávne porasty*	*extravilán*
T6		*Liptovská Osada*	*3903/1*	*4207*			*4207*	*6951*	*Trvalé trávne porasty*	*extravilán*
T6		*Liptovská Osada*	*4017/1*	*3891*			*3891*	*2322*	*Trvalé trávne porasty*	*extravilán*
T6		*Liptovská Osada*	*5126/1*	*3369*			*3369*	*2820*	*Ostatné plochy*	*extravilán*

variant	typ vedenia	K.ú.	Číslo parcely _C	LV_C	Číslo parcely_E	LV_E	LV	Výmera	Druh pozemku	Umiestnenie
T6		Ružomberok	7593	0				912	Zastavané plochy a nádvoria	extravilán
T6		Ružomberok	7593	0	1-30282/1	17033	17033	914	Zastavané plochy a nádvoria	extravilán
T6		Ružomberok	7595	0				573	Zastavané plochy a nádvoria	extravilán
T6		Ružomberok	7595	0	1-30283/2	17033	17033	574	Zastavané plochy a nádvoria	extravilán
T6		Ružomberok	7596	0				12775	Trvalé trávne porasty	extravilán
T6		Ružomberok	7596	0	1-1174	18488	18488	1298	Trvalé trávne porasty	extravilán
T6		Ružomberok	7596	0	1-1175	18491	18491	3994	Trvalé trávne porasty	extravilán
T6		Ružomberok	7596	0	1-1176	18493	18493	1280	Orná pôda	extravilán
T6		Ružomberok	7596	0	1-1179/1	18498	18498	2970	Trvalé trávne porasty	extravilán
T6		Ružomberok	7596	0	1-1180	18500	18500	1779	Orná pôda	extravilán
T6		Ružomberok	7596	0	1-30282/1	17033	17033	914	Zastavané plochy a nádvoria	extravilán
T6		Ružomberok	7597	0				11039	Trvalé trávne porasty	extravilán
T6		Ružomberok	7597	0	1-1170	13061	13061	5691	Orná pôda	extravilán
T6		Ružomberok	7597	0	1-1171	14680	14680	2205	Trvalé trávne porasty	extravilán
T6		Ružomberok	7597	0	1-1172	18485	18485	2802	Orná pôda	extravilán
T6		Ružomberok	10666	0				1356	Trvalé trávne porasty	extravilán
T6		Ružomberok	10666	0	3-109/2	17146	17146	3091	Zastavané plochy a nádvoria	extravilán
T6		Ružomberok	10666	0	3-5242/28	17033	17033	3021	Lesné pozemky	extravilán
T6		Ružomberok	10667	0				1252	Trvalé trávne porasty	extravilán
T6		Ružomberok	10667	0	3-5242/28	17033	17033	3021	Lesné pozemky	extravilán
T6		Ružomberok	10667	0	3-109/2	17146	17146	3091	Zastavané plochy a nádvoria	extravilán
T6		Ružomberok	10668	0				1619	Trvalé trávne porasty	extravilán
T6		Ružomberok	10668	0	3-5242/28	17033	17033	3021	Lesné pozemky	extravilán
T6		Ružomberok	13908	0				1783	Záhrady	intravilán
T6		Ružomberok	13908	0	3-1873/1	19181	19181	1467	Orná pôda	intravilán
T6		Ružomberok	13908	0	3-1873/2	19182	19182	421	Orná pôda	extravilán
T6		Ružomberok	13908	0	3-40110/304	17044	17044	247	Vodné plochy	intravilán
T6		Ružomberok	13908	0	4800/302	17033	17033	4055	Trvalé trávne porasty	intravilán
T6		Ružomberok	13909	0				646	Záhrady	intravilán
T6		Ružomberok	13909	0	3-1872	19179	19179	601	Orná pôda	intravilán
T6		Ružomberok	13911	0				24	Zastavané plochy a nádvoria	intravilán
T6		Ružomberok	13911	0	4800/302	17033	17033	4055	Trvalé trávne porasty	intravilán
T6		Ružomberok	13913	6188			6188	222	Záhrady	intravilán
T6		Ružomberok	13914	0				276	Zastavané plochy a nádvoria	intravilán
T6		Ružomberok	13914	0	9-23308/2	21184	21184	537	Zastavané plochy a nádvoria	intravilán
T6		Ružomberok	13937	0				1455	Trvalé trávne porasty	intravilán
T6		Ružomberok	13937	0	4807	21020	21020	356	Orná pôda	intravilán
T6		Ružomberok	13937	0	4808	17907	17907	558	Orná pôda	intravilán
T6		Ružomberok	13939	0				542	Orná pôda	intravilán
T6		Ružomberok	13939	0	4806	21019	21019	357	Orná pôda	intravilán
T6		Ružomberok	13939	0	4807	21020	21020	356	Orná pôda	intravilán
T6		Ružomberok	13940	0				180	Trvalé trávne porasty	intravilán
T6		Ružomberok	13940	0	4806	21019	21019	357	Orná pôda	intravilán
T6		Ružomberok	13940	0	4807	21020	21020	356	Orná pôda	intravilán
T6		Ružomberok	13941	0				206	Trvalé trávne porasty	intravilán
T6		Ružomberok	13941	0	4805/301	21018	21018	987	Orná pôda	intravilán
T6		Ružomberok	13942	0				347	Orná pôda	intravilán
T6		Ružomberok	13942	0	4805/301	21018	21018	987	Orná pôda	intravilán
T6		Ružomberok	13945	0				340	Orná pôda	intravilán
T6		Ružomberok	13945	0	4805/301	21018	21018	987	Orná pôda	intravilán
T6		Ružomberok	13945	0	4800/302	17033	17033	4055	Trvalé trávne porasty	intravilán
T6		Ružomberok	13946	0				190	Trvalé trávne porasty	intravilán
T6		Ružomberok	13946	0	4805/301	21018	21018	987	Orná pôda	intravilán
T6		Ružomberok	13946	0	4800/302	17033	17033	4055	Trvalé trávne porasty	intravilán
T6		Ružomberok	13947	0				586	Trvalé trávne porasty	intravilán
T6		Ružomberok	13947	0	4800/302	17033	17033	4055	Trvalé trávne porasty	intravilán
T6		Ružomberok	14233	0				5191	Vodné plochy	intravilán
T6		Ružomberok	14233	0	4800/302	17033	17033	4055	Trvalé trávne porasty	intravilán
T6		Ružomberok	14331	0				316625	Lesné pozemky	extravilán
T6		Ružomberok	14331	0	3-5179/2	6678	6678	206956	Trvalé trávne porasty	extravilán
T6		Ružomberok	14332	0				17607	Lesné pozemky	extravilán
T6		Ružomberok	14332	0	3-5179/2	6678	6678	206956	Trvalé trávne porasty	extravilán
T6		Ružomberok	14332	0	3-5253	7934	7934	6109	Ostatné plochy	extravilán
T6		Ružomberok	14332	0	3-5269	6863	6863	18735	Vodné plochy	extravilán
T6		Ružomberok	14334	0				34066	Trvalé trávne porasty	extravilán
T6		Ružomberok	14334	0	3-5242/22	6678	6678	1322403	Lesné pozemky	extravilán
T6		Ružomberok	14334	0	3-5257/1	6863	6863	5029	Ostatné plochy	extravilán
T6		Ružomberok	14337	0				1707724	Lesné pozemky	extravilán
T6		Ružomberok	14337	0	3-5242/22	6678	6678	1322403	Lesné pozemky	extravilán
T6		Ružomberok	14337	0	3-5243	10442	10442	2799	Záhrady	extravilán
T6		Ružomberok	14457	0				57350	Lesné pozemky	extravilán
T6		Ružomberok	14457	0	4795/1	6678	6678	506836	Lesné pozemky	extravilán
T6		Ružomberok	14457	0	4811/2	21022	21022	43	Orná pôda	extravilán

variant	typ vedenia	K.ú.	Číslo parcely _C	LV_C	Číslo parcely_E	LV_E	LV	Výmera	Druh pozemku	Umiestnenie
T6		Ružomberok	14457	0	4810/2	21021	21021	40	Orná pôda	extravilán
T6		Ružomberok	14458	0				14994	Lesné pozemky	extravilán
T6		Ružomberok	14458	0	871/2	7099	7099	15265	Orná pôda	extravilán
T6		Ružomberok	14458	0	4795/1	6678	6678	506836	Lesné pozemky	extravilán
T6		Ružomberok	14459	0				36803	Lesné pozemky	extravilán
T6		Ružomberok	14459	0	871/2	7099	7099	15265	Orná pôda	extravilán
T6		Ružomberok	14459	0	4795/1	6678	6678	506836	Lesné pozemky	extravilán
T6		Ružomberok	14461	0				559	Lesné pozemky	extravilán
T6		Ružomberok	14461	0	4795/1	6678	6678	506836	Lesné pozemky	extravilán
T6		Ružomberok	14468	0				36049	Lesné pozemky	extravilán
T6		Ružomberok	14468	0	4795/1	6678	6678	506836	Lesné pozemky	extravilán
T6		Ružomberok	14469	2050			2050	3981	Zastavané plochy a nádvoria	extravilán
T6		Ružomberok	14533	0				38862	Lesné pozemky	extravilán
T6		Ružomberok	14533	0	916/2	6678	6678	427704	Lesné pozemky	extravilán
T6		Ružomberok	14533	0	9104	7085	7085	2809	Ostatné plochy	extravilán
T6		Ružomberok	14539	6164			6164	63	Zastavané plochy a nádvoria	extravilán
T6		Ružomberok	14576	0				20029	Lesné pozemky	extravilán
T6		Ružomberok	14576	0	4566/4	6678	6678	3382455	Lesné pozemky	extravilán
T6		Ružomberok	14577	4101			4101	15052	Lesné pozemky	extravilán
T6		Ružomberok	14588	0				555	Vodné plochy	extravilán
T6		Ružomberok	14588	0	2109/7	15135	15135	555	Trvalé trávne porasty	extravilán
T6		Ružomberok	14611	4529			4529	377	Trvalé trávne porasty	extravilán
T6		Ružomberok	14614	0				334	Trvalé trávne porasty	extravilán
T6		Ružomberok	14614	0	2245/3	7978	7978	94	Orná pôda	extravilán
T6		Ružomberok	14614	0	2246/2	7979	7979	43	Orná pôda	extravilán
T6		Ružomberok	14614	0	2247/2	7980	7980	194	Orná pôda	extravilán
T6		Ružomberok	14614	0	9264	6863	6863	27	Ostatné plochy	extravilán
T6		Ružomberok	14615	4479			4479	408	Trvalé trávne porasty	extravilán
T6		Ružomberok	14813	0				320125	Lesné pozemky	extravilán
T6		Ružomberok	14813	0	2-3473/2	7085	7085	1856	Ostatné plochy	extravilán
T6		Ružomberok	14813	0	2-2920/8	6678	6678	69518	Trvalé trávne porasty	extravilán
T6		Ružomberok	14825	0				123233	Lesné pozemky	extravilán
T6		Ružomberok	14825	0	2-316/2	6679	6679	146923	Záhrady	extravilán
T6		Ružomberok	14825	0	2-3311/3	6678	6678	127586	Trvalé trávne porasty	extravilán
T6		Ružomberok	14826	0				2533	Trvalé trávne porasty	extravilán
T6		Ružomberok	14826	0	2-366	6691	6691	3110	Orná pôda	extravilán
T6		Ružomberok	14826	0	2-368	6739	6739	1460	Orná pôda	extravilán
T6		Ružomberok	14826	0	2-370	6740	6740	1382	Orná pôda	extravilán
T6		Ružomberok	14828	0				5708	Trvalé trávne porasty	extravilán
T6		Ružomberok	14828	0	2-342	6691	6691	1318	Orná pôda	extravilán
T6		Ružomberok	14828	0	2-359	6728	6728	2924	Orná pôda	extravilán
T6		Ružomberok	14828	0	2-365/1	6734	6734	1281	Orná pôda	extravilán
T6		Ružomberok	14834	0				25665	Trvalé trávne porasty	extravilán
T6		Ružomberok	14834	0	5876	8201	8201	5160	Trvalé trávne porasty	extravilán
T6		Ružomberok	14834	0	9135/2	6863	6863	1485	Vodné plochy	extravilán
T6		Ružomberok	14834	0	9136	6863	6863	5969	Ostatné plochy	extravilán
T6		Ružomberok	14834	0	5875/2	8201	8201	622	Trvalé trávne porasty	extravilán
T6		Ružomberok	14842	0				28016	Lesné pozemky	extravilán
T6		Ružomberok	14842	0	5876	8201	8201	5160	Trvalé trávne porasty	extravilán
T6		Ružomberok	14842	0	5877	8201	8201	2752	Trvalé trávne porasty	extravilán
T6		Ružomberok	14842	0	5878	10743	10743	2752	Trvalé trávne porasty	extravilán
T6		Ružomberok	14842	0	5879	10741	10741	5031	Trvalé trávne porasty	extravilán
T6		Ružomberok	14865	0				6863	Trvalé trávne porasty	extravilán
T6		Ružomberok	14865	0	6313/1	6678	6678	91428	Lesné pozemky	extravilán
T6		Ružomberok	14865	0	6317/1	6678	6678	28765	Trvalé trávne porasty	extravilán
T6		Ružomberok	14865	0	9138	6863	6863	4554	Ostatné plochy	extravilán
T6		Ružomberok	14865	0	9141	6863	6863	454	Vodné plochy	extravilán
T6		Ružomberok	14866	0				12465	Trvalé trávne porasty	extravilán
T6		Ružomberok	14866	0	6313/1	6678	6678	91428	Lesné pozemky	extravilán
T6		Ružomberok	14866	0	6317/1	6678	6678	28765	Trvalé trávne porasty	extravilán
T6		Ružomberok	14866	0	9138	6863	6863	4554	Ostatné plochy	extravilán
T6		Ružomberok	14868	0				28780	Trvalé trávne porasty	extravilán
T6		Ružomberok	14868	0	6317/1	6678	6678	28765	Trvalé trávne porasty	extravilán
T6		Ružomberok	14870	0				166549	Trvalé trávne porasty	extravilán
T6		Ružomberok	14870	0	6317/1	6678	6678	28765	Trvalé trávne porasty	extravilán
T6		Ružomberok	14870	0	6321	10898	10898	1427	Trvalé trávne porasty	extravilán
T6		Ružomberok	14870	0	6322	10898	10898	5818	Trvalé trávne porasty	extravilán
T6		Ružomberok	14870	0	6323	10899	10899	1455	Trvalé trávne porasty	extravilán
T6		Ružomberok	15041	0				97858	Orná pôda	extravilán
T6		Ružomberok	15041	0	6324	10900	10900	3186	Trvalé trávne porasty	extravilán
T6		Ružomberok	15041	0	6790/2	11128	11128	2114	Trvalé trávne porasty	extravilán
T6		Ružomberok	15041	0	6790/3	22414	22414	6219	Orná pôda	extravilán
T6		Ružomberok	15041	0	6836/2	8743	8743	13986	Trvalé trávne porasty	extravilán

variant	typ vedenia	K.ú.	Číslo parcely _C	LV_C	Číslo parcely_E	LV_E	LV	Výmera	Druh pozemku	Umiestnenie
T6		Ružomberok	15041	0	6837/1	8743	8743	6799	Trvalé trávne porasty	extravilán
T6		Ružomberok	15041	0	9170	7085	7085	9167	Ostatné plochy	extravilán
T6		Ružomberok	15076	0				108385	Trvalé trávne porasty	extravilán
T6		Ružomberok	15076	0	6884/1	8331	8331	9727	Trvalé trávne porasty	extravilán
T6		Ružomberok	15076	0	6884/2	15164	15164	16184	Trvalé trávne porasty	extravilán
T6		Ružomberok	15076	0	6958/1	6863	6863	4223	Trvalé trávne porasty	extravilán
T6		Ružomberok	15076	0	6959	11217	11217	9941	Trvalé trávne porasty	extravilán
T6		Ružomberok	15076	0	6960	7577	7577	8945	Trvalé trávne porasty	extravilán
T6		Ružomberok	15077	0				13589	Lesné pozemky	extravilán
T6		Ružomberok	15077	0	6884/2	15164	15164	16184	Trvalé trávne porasty	extravilán
T6		Ružomberok	15083	0				50940	Trvalé trávne porasty	extravilán
T6		Ružomberok	15083	0	7021	11247	11247	46837	Trvalé trávne porasty	extravilán
T6		Ružomberok	15083	0	7095	11296	11296	13258	Orná pôda	extravilán
T6		Ružomberok	15085	0				135807	Lesné pozemky	extravilán
T6		Ružomberok	15085	0	7106	11304	11304	8167	Trvalé trávne porasty	extravilán
T6		Ružomberok	15093	0				124823	Lesné pozemky	extravilán
T6		Ružomberok	15093	0	7236	11377	11377	47959	Trvalé trávne porasty	extravilán
T6		Ružomberok	15093	0	7240	11377	11377	8725	Trvalé trávne porasty	extravilán
T6		Ružomberok	15093	0	7241	11381	11381	6318	Trvalé trávne porasty	extravilán
T6		Ružomberok	15093	0	7243/1	6678	6678	9804438	Lesné pozemky	extravilán
T6		Ružomberok	15098	0				804124	Lesné pozemky	extravilán
T6		Ružomberok	15098	0	7246	6678	6678	780868	Orná pôda	extravilán
T6		Ružomberok	15098	0	7244	11383	11383	45076	Trvalé trávne porasty	extravilán
T6		Ružomberok	15099	0				26562	Lesné pozemky	extravilán
T6		Ružomberok	15099	0	7246	6678	6678	780868	Orná pôda	extravilán
T6		Ružomberok	15102	0				3941	Lesné pozemky	extravilán
T6		Ružomberok	15102	0	7244	11383	11383	45076	Trvalé trávne porasty	extravilán
T6		Ružomberok	15102	0	7246	6678	6678	780868	Orná pôda	extravilán
T6		Ružomberok	15103	0				13811	Lesné pozemky	extravilán
T6		Ružomberok	15103	0	7244	11383	11383	45076	Trvalé trávne porasty	extravilán
T6		Ružomberok	15103	0	7246	6678	6678	780868	Orná pôda	extravilán
T6		Ružomberok	15104	0				66186	Lesné pozemky	extravilán
T6		Ružomberok	15104	0	7244	11383	11383	45076	Trvalé trávne porasty	extravilán
T6		Ružomberok	15104	0	7246	6678	6678	780868	Orná pôda	extravilán
T6		Ružomberok	15121	0				6561	Trvalé trávne porasty	extravilán
T6		Ružomberok	15121	0	7239	11380	11380	285579	Orná pôda	extravilán
T6		Ružomberok	15123	0				3617	Trvalé trávne porasty	extravilán
T6		Ružomberok	15123	0	7246	6678	6678	780868	Orná pôda	extravilán
T6		Ružomberok	15123	0	7239	11380	11380	285579	Orná pôda	extravilán
T6		Ružomberok	15124	0				264	Zastavané plochy a nádvoria	extravilán
T6		Ružomberok	15124	0	7239	11380	11380	285579	Orná pôda	extravilán
T6		Ružomberok	15125	0				556	Zastavané plochy a nádvoria	extravilán
T6		Ružomberok	15125	0	7239	11380	11380	285579	Orná pôda	extravilán
T6		Ružomberok	15362	0				2303	Zastavané plochy a nádvoria	extravilán
T6		Ružomberok	15362	0	4566/4	6678	6678	3382455	Lesné pozemky	extravilán
T6		Ružomberok	15370	0				5138	Zastavané plochy a nádvoria	extravilán
T6		Ružomberok	15370	0	7244	11383	11383	45076	Trvalé trávne porasty	extravilán
T6		Ružomberok	15377	0				4807	Zastavané plochy a nádvoria	extravilán
T6		Ružomberok	15377	0	7169	11338	11338	13488	Trvalé trávne porasty	extravilán
T6		Ružomberok	15377	0	7189	11333	11333	6477	Trvalé trávne porasty	extravilán
T6		Ružomberok	15383	0				3108	Zastavané plochy a nádvoria	extravilán
T6		Ružomberok	15383	0	6322	10898	10898	5818	Trvalé trávne porasty	extravilán
T6		Ružomberok	15383	0	6323	10899	10899	1455	Trvalé trávne porasty	extravilán
T6		Ružomberok	15383	0	6324	10900	10900	3186	Trvalé trávne porasty	extravilán
T6		Ružomberok	15385	0				5298	Zastavané plochy a nádvoria	extravilán
T6		Ružomberok	15385	0	6317/1	6678	6678	28765	Trvalé trávne porasty	extravilán
T6		Ružomberok	15387	0				1847	Zastavané plochy a nádvoria	extravilán
T6		Ružomberok	15387	0	5879	10741	10741	5031	Trvalé trávne porasty	extravilán
T6		Ružomberok	15387	0	5880	22683	22683	7996	Trvalé trávne porasty	extravilán
T6		Ružomberok	15387	0	9144	6863	6863	1504	Ostatné plochy	extravilán
T6		Ružomberok	15388	0				12146	Zastavané plochy a nádvoria	extravilán
T6		Ružomberok	15388	0	5875/2	8201	8201	622	Trvalé trávne porasty	extravilán
T6		Ružomberok	15388	0	2-3473/2	7085	7085	1856	Ostatné plochy	extravilán
T6		Ružomberok	15398	0				373	Zastavané plochy a nádvoria	extravilán
T6		Ružomberok	15398	0	4797/5	6678	6678	315588	Lesné pozemky	extravilán
T6		Ružomberok	15449	0				6514	Zastavané plochy a nádvoria	extravilán
T6		Ružomberok	15449	0	3-5179/2	6678	6678	206956	Trvalé trávne porasty	extravilán
T6		Ružomberok	15449	0	3-5257/1	6863	6863	5029	Ostatné plochy	extravilán
T6		Ružomberok	15478	0				6346	Vodné plochy	extravilán
T6		Ružomberok	15478	0	5876	8201	8201	5160	Trvalé trávne porasty	extravilán
T6		Ružomberok	15478	0	9135/2	6863	6863	1485	Vodné plochy	extravilán
T6		Ružomberok	15478	0	5875/1	8201	8201	4274	Trvalé trávne porasty	extravilán
T6		Ružomberok	15478	0	5875/2	8201	8201	622	Trvalé trávne porasty	extravilán

variant	typ vedenia	K.ú.	Číslo parcely _C	LV_C	Číslo parcely_E	LV_E	LV	Výmera	Druh pozemku	Umiestnenie
T6		Ružomberok	15479	0				1891	Vodné plochy	extravilán
T6		Ružomberok	15479	0	6317/1	6678	6678	28765	Trvalé trávne porasty	extravilán
T6		Ružomberok	15524	0				5616	Trvalé trávne porasty	extravilán
T6		Ružomberok	15524	0	6789/1	22465	22465	878	Trvalé trávne porasty	extravilán
T6		Ružomberok	15527	3357			3357	61	Zastavané plochy a nádvoria	extravilán
T6		Ružomberok	15528	3357			3357	1237	Trvalé trávne porasty	extravilán
T6		Ružomberok	15529	0				6415	Trvalé trávne porasty	extravilán
T6		Ružomberok	15529	0	6780/35	21125	21125	73	Zastavané plochy a nádvoria	extravilán
T6		Ružomberok	15529	0	6790/1	21141	21141	5768	Trvalé trávne porasty	extravilán
T6		Ružomberok	15529	0	9168/305	21418	21418	233	Ostatné plochy	extravilán
T6		Ružomberok	15676	1497			1497	138	Zastavané plochy a nádvoria	extravilán
T6		Ružomberok	15701	16894			16894	1892	Ostatné plochy	extravilán
T6		Ružomberok	15702	4191			4191	403	Zastavané plochy a nádvoria	extravilán
T6		Ružomberok	15726	1750			1750	1064	Lesné pozemky	extravilán
T6		Ružomberok	15727	1737			1737	2163	Lesné pozemky	extravilán
T6		Ružomberok	15777	12443			12443	1081	Trvalé trávne porasty	extravilán
T6		Ružomberok	15783	4639			4639	68	Zastavané plochy a nádvoria	extravilán
T6		Ružomberok	15784	0				214	Trvalé trávne porasty	extravilán
T6		Ružomberok	15784	0	6761	23189	23189	2027	Trvalé trávne porasty	extravilán
T6		Ružomberok	15786	4638			4638	175	Ostatné plochy	extravilán
T6		Ružomberok	15787	0				1390	Trvalé trávne porasty	extravilán
T6		Ružomberok	15787	0	6737	21096	21096	1456	Trvalé trávne porasty	extravilán
T6		Ružomberok	15787	0	9169/303	17373	17373	3044	Ostatné plochy	extravilán
T6		Ružomberok	15790	0				250	Trvalé trávne porasty	extravilán
T6		Ružomberok	15790	0	6761	23189	23189	2027	Trvalé trávne porasty	extravilán
T6		Ružomberok	15898	6428			6428	2476	Trvalé trávne porasty	extravilán
T6		Ružomberok	15899	4638			4638	69	Zastavané plochy a nádvoria	extravilán
T6		Ružomberok	15901	4638			4638	1164	Trvalé trávne porasty	extravilán
T6		Ružomberok	15902	0				1492	Trvalé trávne porasty	extravilán
T6		Ružomberok	15902	0	6708/303	21076	21076	1492	Trvalé trávne porasty	extravilán
T6		Ružomberok	15907	14944			14944	42	Zastavané plochy a nádvoria	extravilán
T6		Ružomberok	15909	13549			13549	50	Zastavané plochy a nádvoria	extravilán
T6		Ružomberok	15910	13549			13549	1969	Trvalé trávne porasty	extravilán
T6		Ružomberok	15916	6432			6432	2114	Trvalé trávne porasty	extravilán
T6		Ružomberok	13910/1	3760			3760	678	Zastavané plochy a nádvoria	intravilán
T6		Ružomberok	13910/2	3760			3760	18	Zastavané plochy a nádvoria	intravilán
T6		*Ružomberok*	13912/1	6188			*6188*	*289*	*Zastavané plochy a nádvoria*	*intravilán*
T6		*Ružomberok*	13912/2	6188			*6188*	*112*	*Zastavané plochy a nádvoria*	*intravilán*
T6		*Ružomberok*	14200/3	0				*1089*	*Zastavané plochy a nádvoria*	*extravilán*
T6		*Ružomberok*	14200/3	0	*4795/2*	*17033*	*17033*	*604*	*Lesné pozemky*	*extravilán*
T6		*Ružomberok*	14232/6	0				*4129*	*Zastavané plochy a nádvoria*	*intravilán*
T6		*Ružomberok*	14232/6	0	*3-5264*	*7085*	*7085*	*330*	*Ostatné plochy*	*extravilán*
T6		*Ružomberok*	14232/6	0	*3-40107/302*	*17033*	*17033*	*2592*	*Ostatné plochy*	*intravilán*
T6		*Ružomberok*	14335/1	0				*66201*	*Trvalé trávne porasty*	*extravilán*
T6		*Ružomberok*	14335/1	0	*3-5242/22*	*6678*	*6678*	*1322403*	*Lesné pozemky*	*extravilán*
T6		*Ružomberok*	14410/128	0				*815578*	*Lesné pozemky*	*extravilán*
T6		*Ružomberok*	14410/128	0	*4795/1*	*6678*	*6678*	*506836*	*Lesné pozemky*	*extravilán*
T6		*Ružomberok*	14410/128	0	*871/2*	*7099*	*7099*	*15265*	*Orná pôda*	*extravilán*
T6		*Ružomberok*	14437/1	0				*466645*	*Lesné pozemky*	*extravilán*
T6		*Ružomberok*	14437/1	0	*3-5242/2*	*6678*	*6678*	*659597*	*Lesné pozemky*	*extravilán*
T6		*Ružomberok*	14438/1	0				*21573*	*Trvalé trávne porasty*	*extravilán*
T6		*Ružomberok*	14438/1	0	*3-5242/22*	*6678*	*6678*	*1322403*	*Lesné pozemky*	*extravilán*
T6		*Ružomberok*	14438/1	*0*	*3-108/1*	*6580*	*6580*	*74*	*Záhrady*	*extravilán*
T6		*Ružomberok*	*14439/1*	*0*				*167378*	*Trvalé trávne porasty*	*extravilán*
T6		*Ružomberok*	*14439/1*	*0*	*3-5242/22*	*6678*	*6678*	*1322403*	*Lesné pozemky*	*extravilán*
T6		*Ružomberok*	*14439/1*	*0*	*3-5261*	*7085*	*7085*	*5039*	*Ostatné plochy*	*extravilán*
T6		*Ružomberok*	*14439/1*	*0*	*3-5242/2*	*6678*	*6678*	*659597*	*Lesné pozemky*	*extravilán*
T6		*Ružomberok*	*14445/1*	*0*				*7510*	*Lesné pozemky*	*extravilán*
T6		*Ružomberok*	*14445/1*	*0*	*3-5242/2*	*6678*	*6678*	*659597*	*Lesné pozemky*	*extravilán*
T6		*Ružomberok*	*14445/2*	*6678*			*6678*	*525*	*Zastavané plochy a nádvoria*	*extravilán*
T6		*Ružomberok*	*14466/1*	*0*				*2286*	*Trvalé trávne porasty*	*extravilán*
T6		*Ružomberok*	*14466/1*	*0*	*4795/1*	*6678*	*6678*	*506836*	*Lesné pozemky*	*extravilán*
T6		*Ružomberok*	*14466/5*	*6678*			*6678*	*4670*	*Zastavané plochy a nádvoria*	*extravilán*
T6		*Ružomberok*	*14527/1*	*0*				*109696*	*Lesné pozemky*	*extravilán*
T6		*Ružomberok*	*14527/1*	*0*	*9104*	*7085*	*7085*	*2809*	*Ostatné plochy*	*extravilán*
T6		*Ružomberok*	*14527/1*	*0*	*916/2*	*6678*	*6678*	*427704*	*Lesné pozemky*	*extravilán*
T6		*Ružomberok*	*14534/1*	*0*				*1699*	*Lesné pozemky*	*extravilán*
T6		*Ružomberok*	*14534/1*	*0*	*4795/1*	*6678*	*6678*	*506836*	*Lesné pozemky*	*extravilán*
T6		*Ružomberok*	*14534/1*	*0*	*9104*	*7085*	*7085*	*2809*	*Ostatné plochy*	*extravilán*
T6		*Ružomberok*	*14534/1*	*0*	*9254*	*7085*	*7085*	*1655*	*Vodné plochy*	*extravilán*
T6		*Ružomberok*	*14534/3*	*4101*			*4101*	*204*	*Zastavané plochy a nádvoria*	*extravilán*
T6		*Ružomberok*	*14534/4*	*7085*			*7085*	*76*	*Zastavané plochy a nádvoria*	*extravilán*
T6		*Ružomberok*	*14538/13*	*0*				*51905*	*Trvalé trávne porasty*	*extravilán*

variant	typ vedenia	K.ú.	Číslo parcely _C	LV_C	Číslo parcely_E	LV_E	LV	Výmera	Druh pozemku	Umiestnenie
T6		Ružomberok	14538/13	0	916/2	6678	6678	427704	Lesné pozemky	extravilán
T6		Ružomberok	14538/16	0				6656	Trvalé trávne porasty	extravilán
T6		Ružomberok	14538/16	0	4797/5	6678	6678	315588	Lesné pozemky	extravilán
T6		Ružomberok	14538/17	6678			6678	3377	Ostatné plochy	extravilán
T6		Ružomberok	14538/18	4101			4101	404	Ostatné plochy	extravilán
T6		Ružomberok	14538/19	6678			6678	306	Ostatné plochy	extravilán
T6		Ružomberok	14572/5	0				15632	Trvalé trávne porasty	extravilán
T6		Ružomberok	14572/5	0	4797/5	6678	6678	315588	Lesné pozemky	extravilán
T6		Ružomberok	14572/5	0	9109	7085	7085	11483	Ostatné plochy	extravilán
T6		Ružomberok	14572/5	0	4566/4	6678	6678	3382455	Lesné pozemky	extravilán
T6		Ružomberok	14572/6	0				95	Ostatné plochy	extravilán
T6		Ružomberok	14572/6	0	4566/4	6678	6678	3382455	Lesné pozemky	extravilán
T6		Ružomberok	14573/3	0				250739	Trvalé trávne porasty	extravilán
T6		Ružomberok	14573/3	0	4566/4	6678	6678	3382455	Lesné pozemky	extravilán
T6		Ružomberok	14581/1	0				343626	Trvalé trávne porasty	extravilán
T6		Ružomberok	14581/1	0	9301/2	6863	6863	2334	Orná pôda	extravilán
T6		Ružomberok	14581/1	0	9302/1	22016	22016	6110	Orná pôda	extravilán
T6		Ružomberok	14581/1	0	4566/4	6678	6678	3382455	Lesné pozemky	extravilán
T6		Ružomberok	14581/1	0	2109/1	6678	6678	87990	Trvalé trávne porasty	extravilán
T6		Ružomberok	14581/13	15135			15135	242	Trvalé trávne porasty	extravilán
T6		Ružomberok	14581/14	15135			15135	737	Trvalé trávne porasty	extravilán
T6		Ružomberok	14581/16	15135			15135	63	Trvalé trávne porasty	extravilán
T6		Ružomberok	14591/84	15135			15135	9476	Trvalé trávne porasty	extravilán
T6		Ružomberok	14591/85	15135			15135	195	Trvalé trávne porasty	extravilán
T6		Ružomberok	14591/86	6678			6678	21	Trvalé trávne porasty	extravilán
T6		Ružomberok	14591/87	6678			6678	598	Trvalé trávne porasty	extravilán
T6		Ružomberok	14593/1	0				345376	Trvalé trávne porasty	extravilán
T6		Ružomberok	14593/1	0	2247/1	7980	7980	794	Orná pôda	extravilán
T6		Ružomberok	14593/1	0	9117	6863	6863	1263	Ostatné plochy	extravilán
T6		Ružomberok	14593/1	0	2109/2	6863	6863	207468	Trvalé trávne porasty	extravilán
T6		Ružomberok	14593/1	0	2-316/1	6678	6678	180472	Trvalé trávne porasty	extravilán
T6		Ružomberok	14593/1	0	2-572	6927	6927	2108	Orná pôda	extravilán
T6		Ružomberok	14593/1	0	2-552	6937	6937	2266	Orná pôda	extravilán
T6		Ružomberok	14593/17	4477			4477	398	Trvalé trávne porasty	extravilán
T6		Ružomberok	14593/18	23011			23011	8085	Trvalé trávne porasty	extravilán
T6		Ružomberok	14593/19	22958			22958	20856	Trvalé trávne porasty	extravilán
T6		Ružomberok	14593/2	4497			4497	161	Trvalé trávne porasty	extravilán
T6		Ružomberok	14593/26	22675			22675	414	Trvalé trávne porasty	extravilán
T6		Ružomberok	14593/27	15578			15578	477	Trvalé trávne porasty	extravilán
T6		Ružomberok	14593/28	22733			22733	552	Trvalé trávne porasty	extravilán
T6		Ružomberok	14593/32	15136			15136	777	Trvalé trávne porasty	extravilán
T6		Ružomberok	14593/34	15136			15136	402	Trvalé trávne porasty	extravilán
T6		Ružomberok	14593/39	15136			15136	383	Trvalé trávne porasty	extravilán
T6		Ružomberok	14593/40	15136			15136	456	Trvalé trávne porasty	extravilán
T6		Ružomberok	14593/41	15136			15136	585	Trvalé trávne porasty	extravilán
T6		Ružomberok	14593/42	15136			15136	389	Trvalé trávne porasty	extravilán
T6		Ružomberok	14593/43	15136			15136	437	Trvalé trávne porasty	extravilán
T6		Ružomberok	14593/46	15136			15136	815	Trvalé trávne porasty	extravilán
T6		Ružomberok	14593/53	22957			22957	256	Trvalé trávne porasty	extravilán
T6		Ružomberok	14593/58	0				103	Trvalé trávne porasty	extravilán
T6		Ružomberok	14593/58	0	2124	7880	7880	65	Orná pôda	extravilán
T6		Ružomberok	14593/59	0				118	Trvalé trávne porasty	extravilán
T6		Ružomberok	14593/59	0	2245/1	7978	7978	2	Orná pôda	extravilán
T6		Ružomberok	14593/59	0	2246/1	7979	7979	11	Orná pôda	extravilán
T6		Ružomberok	14593/59	0	9255	6863	6863	382	Ostatné plochy	extravilán
T6		Ružomberok	14593/74	6863			6863	1363	Trvalé trávne porasty	extravilán
T6		Ružomberok	14593/77	6678			6678	1052	Trvalé trávne porasty	extravilán
T6		Ružomberok	14593/78	22957			22957	632	Trvalé trávne porasty	extravilán
T6		Ružomberok	14609/2	15507			15507	360	Trvalé trávne porasty	extravilán
T6		Ružomberok	14610/1	4476			4476	441	Trvalé trávne porasty	extravilán
T6		Ružomberok	14612/1	4477			4477	21	Zastavané plochy a nádvoria	extravilán
T6		Ružomberok	14612/2	4477			4477	414	Trvalé trávne porasty	extravilán
T6		Ružomberok	14613/1	4478			4478	370	Trvalé trávne porasty	extravilán
T6		Ružomberok	14613/2	4478			4478	20	Zastavané plochy a nádvoria	extravilán
T6		Ružomberok	14616/1	4491			4491	385	Trvalé trávne porasty	extravilán
T6		Ružomberok	14616/2	4491			4491	18	Zastavané plochy a nádvoria	extravilán
T6		Ružomberok	14617/1	4492			4492	365	Trvalé trávne porasty	extravilán
T6		Ružomberok	14617/2	4492			4492	14	Zastavané plochy a nádvoria	extravilán
T6		Ružomberok	14618/1	4493			4493	344	Trvalé trávne porasty	extravilán
T6		Ružomberok	14618/2	4493			4493	18	Zastavané plochy a nádvoria	extravilán
T6		Ružomberok	14619/25	22239			22239	238	Trvalé trávne porasty	extravilán
T6		Ružomberok	14619/71	22239			22239	26	Zastavané plochy a nádvoria	extravilán
T6		Ružomberok	14619/73	22239			22239	110	Ostatné plochy	extravilán

variant	typ vedenia	K.ú.	Číslo parcely _C	LV_C	Číslo parcely_E	LV_E	LV	Výmera	Druh pozemku	Umiestnenie
T6		Ružomberok	14620/1	4495			4495	343	Trvalé trávne porasty	extravilán
T6		Ružomberok	14620/2	4495			4495	28	Zastavané plochy a nádvoria	extravilán
T6		Ružomberok	14621/1	4496			4496	317	Trvalé trávne porasty	extravilán
T6		Ružomberok	14621/2	4496			4496	16	Zastavané plochy a nádvoria	extravilán
T6		Ružomberok	14622/1	4497			4497	295	Trvalé trávne porasty	extravilán
T6		Ružomberok	14623/1	4498			4498	333	Trvalé trávne porasty	extravilán
T6		Ružomberok	14623/2	4498			4498	30	Zastavané plochy a nádvoria	extravilán
T6		Ružomberok	14642/1	0				864	Trvalé trávne porasty	extravilán
T6		Ružomberok	14642/1	0	2109/5	22957	22957	31	Trvalé trávne porasty	extravilán
T6		Ružomberok	14642/1	0	2245/3	7978	7978	94	Orná pôda	extravilán
T6		Ružomberok	14642/1	0	2246/5	7979	7979	33	Orná pôda	extravilán
T6		Ružomberok	14642/1	0	9265	6863	6863	53	Ostatné plochy	extravilán
T6		Ružomberok	14642/1	0	2246/3	7979	7979	217	Orná pôda	extravilán
T6		Ružomberok	14642/2	22957			22957	8	Trvalé trávne porasty	extravilán
T6		Ružomberok	14643/1	4514			4514	361	Trvalé trávne porasty	extravilán
T6		Ružomberok	14643/2	4514			4514	18	Zastavané plochy a nádvoria	extravilán
T6		Ružomberok	14643/3	4514			4514	29	Zastavané plochy a nádvoria	extravilán
T6		Ružomberok	14643/4	4514			4514	2	Trvalé trávne porasty	extravilán
T6		Ružomberok	14762/1	0				1678385	Lesné pozemky	extravilán
T6		Ružomberok	14762/1	0	6313/1	6678	6678	91428	Lesné pozemky	extravilán
T6		Ružomberok	14762/1	0	6308	10894	10894	13589	Trvalé trávne porasty	extravilán
T6		Ružomberok	14762/1	0	6309	10895	10895	21976	Trvalé trávne porasty	extravilán
T6		Ružomberok	14814/1	0				1183585	Trvalé trávne porasty	extravilán
T6		Ružomberok	14814/1	0	2-316/2	6679	6679	146923	Záhrady	extravilán
T6		Ružomberok	14814/1	0	2-3311/3	6678	6678	127586	Trvalé trávne porasty	extravilán
T6		Ružomberok	14814/1	0	2-3312	6822	6822	434	Orná pôda	extravilán
T6		Ružomberok	14814/1	0	2-3313	6822	6822	616	Orná pôda	extravilán
T6		Ružomberok	14814/1	0	2-2942/2	8231	8231	10725	Trvalé trávne porasty	extravilán
T6		Ružomberok	14814/1	0	2-2945	6678	6678	36198	Trvalé trávne porasty	extravilán
T6		Ružomberok	14814/1	0	2-2962	8243	8243	449	Trvalé trávne porasty	extravilán
T6		Ružomberok	14814/1	0	2-2963	8245	8245	360	Trvalé trávne porasty	extravilán
T6		Ružomberok	14814/1	0	2-2964	6678	6678	91027	Trvalé trávne porasty	extravilán
T6		Ružomberok	14814/1	0	2-3222	8424	8424	544	Orná pôda	extravilán
T6		Ružomberok	14814/1	0	2-3223	7847	7847	619	Orná pôda	extravilán
T6		Ružomberok	14814/1	0	2-3248	8426	8426	266	Orná pôda	extravilán
T6		Ružomberok	14814/1	0	2-316/1	6678	6678	180472	Trvalé trávne porasty	extravilán
T6		Ružomberok	14814/1	0	2-342	6691	6691	1318	Orná pôda	extravilán
T6		Ružomberok	14814/1	0	2-3462/2	6863	6863	1222	Ostatné plochy	extravilán
T6		Ružomberok	14814/1	0	2-359	6728	6728	2924	Orná pôda	extravilán
T6		Ružomberok	14814/1	0	2-363	6687	6687	1693	Orná pôda	extravilán
T6		Ružomberok	14814/1	0	2-364	6731	6731	649	Orná pôda	extravilán
T6		Ružomberok	14814/1	0	2-365/1	6734	6734	1281	Orná pôda	extravilán
T6		Ružomberok	14814/1	0	2-365/2	6735	6735	852	Orná pôda	extravilán
T6		Ružomberok	14814/1	0	2-365/3	6735	6735	853	Orná pôda	extravilán
T6		Ružomberok	14814/1	0	2-365/4	6736	6736	1281	Orná pôda	extravilán
T6		Ružomberok	14814/1	0	2-366	6691	6691	3110	Orná pôda	extravilán
T6		Ružomberok	14814/1	0	2-367	6737	6737	1425	Orná pôda	extravilán
T6		Ružomberok	14814/1	0	2-368	6739	6739	1460	Orná pôda	extravilán
T6		Ružomberok	14814/1	0	2-370	6740	6740	1382	Orná pôda	extravilán
T6		Ružomberok	14814/1	0	2-371	6724	6724	1779	Orná pôda	extravilán
T6		Ružomberok	14814/1	0	2-385	6762	6762	1298	Orná pôda	extravilán
T6		Ružomberok	14814/1	0	2-386	6694	6694	1223	Orná pôda	extravilán
T6		Ružomberok	14814/1	0	2-387	6764	6764	1257	Orná pôda	extravilán
T6		Ružomberok	14814/1	0	2-388	6766	6766	1019	Orná pôda	extravilán
T6		Ružomberok	14814/1	0	2-389	6767	6767	840	Orná pôda	extravilán
T6		Ružomberok	14814/1	0	2-390	6767	6767	442	Orná pôda	extravilán
T6		Ružomberok	14814/1	0	2-391	6770	6770	450	Orná pôda	extravilán
T6		Ružomberok	14814/1	0	2-392	6772	6772	531	Orná pôda	extravilán
T6		Ružomberok	14814/1	0	2-393	6773	6773	1012	Orná pôda	extravilán
T6		Ružomberok	14814/1	0	2-394	6739	6739	389	Orná pôda	extravilán
T6		Ružomberok	14814/1	0	2-395	6775	6775	497	Orná pôda	extravilán
T6		Ružomberok	14814/1	0	2-396	6775	6775	1107	Orná pôda	extravilán
T6		Ružomberok	14814/1	0	2-397	6775	6775	880	Orná pôda	extravilán
T6		Ružomberok	14814/1	0	2-568	6948	6948	3395	Orná pôda	extravilán
T6		Ružomberok	14814/1	0	2-569	6950	6950	2229	Orná pôda	extravilán
T6		Ružomberok	14814/1	0	2-570	6952	6952	286	Orná pôda	extravilán
T6		Ružomberok	14814/1	0	2-571	6741	6741	1402	Orná pôda	extravilán
T6		Ružomberok	14814/1	0	2-572	6927	6927	2108	Orná pôda	extravilán
T6		Ružomberok	14814/1	0	2-573	6927	6927	1771	Orná pôda	extravilán
T6		Ružomberok	14814/1	0	2-574	6956	6956	630	Orná pôda	extravilán
T6		Ružomberok	14814/1	0	2-575	6918	6918	1170	Orná pôda	extravilán
T6		Ružomberok	14814/1	0	2-576	6957	6957	530	Orná pôda	extravilán
T6		Ružomberok	14814/1	0	2-577	6959	6959	786	Orná pôda	extravilán

variant	typ vedenia	K.ú.	Číslo parcely _C	LV_C	Číslo parcely_E	LV_E	LV	Výmera	Druh pozemku	Umiestnenie
T6		Ružomberok	14814/1	0	2-578	22765	22765	777	Orná pôda	extravilán
T6		Ružomberok	14814/1	0	2-580	6737	6737	744	Orná pôda	extravilán
T6		Ružomberok	14814/1	0	2-581	6957	6957	745	Orná pôda	extravilán
T6		Ružomberok	14814/1	0	2-582	6759	6759	173	Orná pôda	extravilán
T6		Ružomberok	14814/1	0	2-583	6906	6906	657	Orná pôda	extravilán
T6		Ružomberok	14814/1	0	2-584	6758	6758	609	Orná pôda	extravilán
T6		Ružomberok	14814/1	0	2-585	6758	6758	1090	Orná pôda	extravilán
T6		Ružomberok	14814/1	0	2-587	6758	6758	466	Orná pôda	extravilán
T6		Ružomberok	14814/1	0	2-589	6717	6717	331	Orná pôda	extravilán
T6		Ružomberok	14814/1	0	2-590	21661	21661	331	Orná pôda	extravilán
T6		Ružomberok	14814/1	0	2-592	6959	6959	615	Orná pôda	extravilán
T6		Ružomberok	14814/1	0	2-593	22764	22764	913	Orná pôda	extravilán
T6		Ružomberok	14814/1	0	2-595	21661	21661	1898	Orná pôda	extravilán
T6		Ružomberok	14830/1	0				154951	Trvalé trávne porasty	extravilán
T6		Ružomberok	14830/1	0	2-3060	6858	6858	782	Orná pôda	extravilán
T6		Ružomberok	14830/1	0	2-3061	8305	8305	1831	Orná pôda	extravilán
T6		Ružomberok	14830/1	0	2-3062	8251	8251	1182	Orná pôda	extravilán
T6		Ružomberok	14830/1	0	2-3063	6717	6717	502	Orná pôda	extravilán
T6		Ružomberok	14830/1	0	2-3065	16553	16553	1057	Orná pôda	extravilán
T6		Ružomberok	14830/1	0	2-3066	15182	15182	1136	Orná pôda	extravilán
T6		Ružomberok	14830/1	0	2-3067	8315	8315	357	Orná pôda	extravilán
T6		Ružomberok	14830/1	0	2-3068	7393	7393	622	Orná pôda	extravilán
T6		Ružomberok	14830/1	0	2-3069	8318	8318	471	Orná pôda	extravilán
T6		Ružomberok	14830/1	0	2-3070	8319	8319	470	Orná pôda	extravilán
T6		Ružomberok	14830/1	0	2-3071	8319	8319	470	Orná pôda	extravilán
T6		Ružomberok	14830/1	0	2-3072	8322	8322	986	Orná pôda	extravilán
T6		Ružomberok	14830/1	0	2-3073	8262	8262	727	Orná pôda	extravilán
T6		Ružomberok	14830/1	0	2-3074	8322	8322	705	Orná pôda	extravilán
T6		Ružomberok	14830/1	0	2-3075	8326	8326	1303	Orná pôda	extravilán
T6		Ružomberok	14830/1	0	2-3076	7420	7420	653	Orná pôda	extravilán
T6		Ružomberok	14830/1	0	2-3077	8326	8326	694	Orná pôda	extravilán
T6		Ružomberok	14830/1	0	2-3078	6685	6685	816	Orná pôda	extravilán
T6		Ružomberok	14830/1	0	2-3079	6927	6927	1044	Orná pôda	extravilán
T6		Ružomberok	14830/1	0	2-3080	6927	6927	1307	Orná pôda	extravilán
T6		Ružomberok	14830/1	0	2-3081	8331	8331	377	Orná pôda	extravilán
T6		Ružomberok	14830/1	0	2-3082	8332	8332	432	Orná pôda	extravilán
T6		Ružomberok	14830/1	0	2-3083	8334	8334	3892	Orná pôda	extravilán
T6		Ružomberok	14830/1	0	2-3090	8340	8340	1073	Orná pôda	extravilán
T6		Ružomberok	14830/1	0	2-3218	7992	7992	1172	Orná pôda	extravilán
T6		Ružomberok	14830/1	0	2-3219	8421	8421	1272	Orná pôda	extravilán
T6		Ružomberok	14830/1	0	2-3221	8423	8423	524	Orná pôda	extravilán
T6		Ružomberok	14830/1	0	2-3222	8424	8424	544	Orná pôda	extravilán
T6		Ružomberok	14830/1	0	2-3223	7847	7847	619	Orná pôda	extravilán
T6		Ružomberok	14830/1	0	2-3224	6822	6822	1333	Orná pôda	extravilán
T6		Ružomberok	14830/1	0	2-3225	8283	8283	1373	Orná pôda	extravilán
T6		Ružomberok	14830/1	0	2-3226	8425	8425	583	Orná pôda	extravilán
T6		Ružomberok	14830/1	0	2-3227	7380	7380	1330	Orná pôda	extravilán
T6		Ružomberok	14830/1	0	2-3228	7515	7515	171	Orná pôda	extravilán
T6		Ružomberok	14830/1	0	2-3229	6798	6798	692	Orná pôda	extravilán
T6		Ružomberok	14830/1	0	2-3230	6975	6975	1384	Orná pôda	extravilán
T6		Ružomberok	14830/1	0	2-3235	6916	6916	1045	Orná pôda	extravilán
T6		Ružomberok	14830/1	0	2-3244	8430	8430	968	Orná pôda	extravilán
T6		Ružomberok	14830/1	0	2-3245	8430	8430	606	Orná pôda	extravilán
T6		Ružomberok	14830/1	0	2-3248	8426	8426	266	Orná pôda	extravilán
T6		Ružomberok	14830/1	0	2-3311/3	6678	6678	127586	Trvalé trávne porasty	extravilán
T6		Ružomberok	14830/1	0	2-2964	6678	6678	91027	Trvalé trávne porasty	extravilán
T6		Ružomberok	14831/1	0				134172	Trvalé trávne porasty	extravilán
T6		Ružomberok	14831/1	0	2-2920/8	6678	6678	69518	Trvalé trávne porasty	extravilán
T6		Ružomberok	14831/1	0	2-2929	8213	8213	3117	Trvalé trávne porasty	extravilán
T6		Ružomberok	14831/1	0	2-2932	7352	7352	7871	Orná pôda	extravilán
T6		Ružomberok	14831/1	0	2-2933	8220	8220	4944	Trvalé trávne porasty	extravilán
T6		Ružomberok	14831/1	0	2-2935/1	7892	7892	2648	Trvalé trávne porasty	extravilán
T6		Ružomberok	14831/1	0	2-2935/2	8224	8224	2649	Trvalé trávne porasty	extravilán
T6		Ružomberok	14831/1	0	2-2936	8225	8225	4103	Orná pôda	extravilán
T6		Ružomberok	14831/1	0	2-2937	8227	8227	6128	Trvalé trávne porasty	extravilán
T6		Ružomberok	14831/1	0	2-2938	8228	8228	6567	Trvalé trávne porasty	extravilán
T6		Ružomberok	14831/1	0	2-2939	8229	8229	5797	Orná pôda	extravilán
T6		Ružomberok	14831/1	0	2-2940	8228	8228	8077	Trvalé trávne porasty	extravilán
T6		Ružomberok	14831/1	0	2-2942/2	8231	8231	10725	Trvalé trávne porasty	extravilán
T6		Ružomberok	14831/1	0	2-2942/501	8232	8232	10725	Trvalé trávne porasty	extravilán
T6		Ružomberok	14848/1	0				1352755	Trvalé trávne porasty	extravilán
T6		Ružomberok	14848/1	0	5879	10741	10741	5031	Trvalé trávne porasty	extravilán
T6		Ružomberok	14848/1	0	5880	22683	22683	7996	Trvalé trávne porasty	extravilán

variant	typ vedenia	K.ú.	Číslo parcely _C	LV_C	Číslo parcely_E	LV_E	LV	Výmera	Druh pozemku	Umiestnenie
T6		Ružomberok	14848/1	0	5878	10743	10743	2752	Trvalé trávne porasty	extravilán
T6		Ružomberok	14848/1	0	5876	8201	8201	5160	Trvalé trávne porasty	extravilán
T6		Ružomberok	14848/1	0	5875/1	8201	8201	4274	Trvalé trávne porasty	extravilán
T6		Ružomberok	14848/1	0	5894	9003	9003	5850	Trvalé trávne porasty	extravilán
T6		Ružomberok	14848/1	0	5895	10746	10746	5981	Trvalé trávne porasty	extravilán
T6		Ružomberok	14848/1	0	5911	10750	10750	44183	Trvalé trávne porasty	extravilán
T6		Ružomberok	14848/1	0	5912	6784	6784	3454	Trvalé trávne porasty	extravilán
T6		Ružomberok	14848/1	0	5913	8588	8588	1878	Trvalé trávne porasty	extravilán
T6		Ružomberok	14848/1	0	5914	9003	9003	1800	Trvalé trávne porasty	extravilán
T6		Ružomberok	14848/1	0	5915	9003	9003	1640	Trvalé trávne porasty	extravilán
T6		Ružomberok	14848/1	0	6260	10864	10864	9581	Trvalé trávne porasty	extravilán
T6		Ružomberok	14848/1	0	6262	8170	8170	4655	Trvalé trávne porasty	extravilán
T6		Ružomberok	14848/1	0	6275	23222	23222	10449	Trvalé trávne porasty	extravilán
T6		Ružomberok	14848/1	0	6276	10875	10875	13651	Trvalé trávne porasty	extravilán
T6		Ružomberok	14848/1	0	6277	10876	10876	13614	Trvalé trávne porasty	extravilán
T6		Ružomberok	14848/1	0	6308	10894	10894	13589	Trvalé trávne porasty	extravilán
T6		Ružomberok	14848/1	0	6309	10895	10895	21976	Trvalé trávne porasty	extravilán
T6		Ružomberok	14848/1	0	6313/1	6678	6678	91428	Lesné pozemky	extravilán
T6		Ružomberok	14871/1	0				404122	Trvalé trávne porasty	extravilán
T6		Ružomberok	14871/1	0	6322	10898	10898	5818	Trvalé trávne porasty	extravilán
T6		Ružomberok	14871/1	0	6323	10899	10899	1455	Trvalé trávne porasty	extravilán
T6		Ružomberok	14871/1	0	6324	10900	10900	3186	Trvalé trávne porasty	extravilán
T6		Ružomberok	14871/1	0	6424	10951	10951	7364	Trvalé trávne porasty	extravilán
T6		Ružomberok	14871/1	0	6425	10952	10952	9471	Trvalé trávne porasty	extravilán
T6		Ružomberok	14871/1	0	6554	9257	9257	4703	Orná pôda	extravilán
T6		Ružomberok	14871/1	0	6555	7464	7464	3879	Trvalé trávne porasty	extravilán
T6		Ružomberok	14871/1	0	9140	6863	6863	3316	Ostatné plochy	extravilán
T6		Ružomberok	14871/1	0	6414	10944	10944	8431	Trvalé trávne porasty	extravilán
T6		Ružomberok	14905/1	0				52493	Trvalé trávne porasty	extravilán
T6		Ružomberok	14905/1	0	6397	10938	10938	5758	Trvalé trávne porasty	extravilán
T6		Ružomberok	14905/1	0	6402	10933	10933	12880	Trvalé trávne porasty	extravilán
T6		Ružomberok	14905/1	0	6404	7507	7507	5265	Trvalé trávne porasty	extravilán
T6		Ružomberok	14905/1	0	6412	6975	6975	16981	Trvalé trávne porasty	extravilán
T6		Ružomberok	14923/1	0				1326764	Trvalé trávne porasty	extravilán
T6		Ružomberok	14923/1	0	6396	13203	13203	4607	Trvalé trávne porasty	extravilán
T6		Ružomberok	14923/1	0	6397	10938	10938	5758	Trvalé trávne porasty	extravilán
T6		Ružomberok	14923/1	0	6402	10933	10933	12880	Trvalé trávne porasty	extravilán
T6		Ružomberok	14923/1	0	6573	11023	11023	1863	Trvalé trávne porasty	extravilán
T6		Ružomberok	14923/1	0	6575	11025	11025	12286	Trvalé trávne porasty	extravilán
T6		Ružomberok	14923/1	0	6581	10876	10876	8630	Trvalé trávne porasty	extravilán
T6		Ružomberok	14923/1	0	6582	11010	11010	6376	Trvalé trávne porasty	extravilán
T6		Ružomberok	14923/1	0	6583	11010	11010	5789	Trvalé trávne porasty	extravilán
T6		Ružomberok	14923/1	0	6584	11029	11029	5994	Trvalé trávne porasty	extravilán
T6		Ružomberok	14923/1	0	6585	11030	11030	7500	Trvalé trávne porasty	extravilán
T6		Ružomberok	14923/1	0	6588	11032	11032	11949	Trvalé trávne porasty	extravilán
T6		Ružomberok	14923/1	0	6589	6382	6382	481	Trvalé trávne porasty	extravilán
T6		Ružomberok	14923/1	0	6590	11033	11033	529	Trvalé trávne porasty	extravilán
T6		Ružomberok	14923/1	0	6591	11034	11034	1526	Trvalé trávne porasty	extravilán
T6		Ružomberok	14923/1	0	6592	11035	11035	3185	Trvalé trávne porasty	extravilán
T6		Ružomberok	14923/1	0	6593	11036	11036	3141	Trvalé trávne porasty	extravilán
T6		Ružomberok	14923/1	0	6594	11037	11037	10790	Trvalé trávne porasty	extravilán
T6		Ružomberok	14923/1	0	6595/1	11038	11038	17125	Trvalé trávne porasty	extravilán
T6		Ružomberok	14923/1	0	6595/501	11039	11039	16536	Trvalé trávne porasty	extravilán
T6		Ružomberok	14923/1	0	6607	11049	11049	18699	Trvalé trávne porasty	extravilán
T6		Ružomberok	14923/1	0	6608	11050	11050	9756	Trvalé trávne porasty	extravilán
T6		Ružomberok	14923/1	0	6609	11051	11051	6251	Trvalé trávne porasty	extravilán
T6		Ružomberok	14923/1	0	6610	11052	11052	6444	Trvalé trávne porasty	extravilán
T6		Ružomberok	14923/1	0	6611	11053	11053	12087	Trvalé trávne porasty	extravilán
T6		Ružomberok	14923/1	0	6615	11055	11055	5943	Trvalé trávne porasty	extravilán
T6		Ružomberok	14923/1	0	6616	9257	9257	1981	Trvalé trávne porasty	extravilán
T6		Ružomberok	14923/1	0	6618	11056	11056	4778	Trvalé trávne porasty	extravilán
T6		Ružomberok	14923/1	0	6621	7907	7907	7417	Trvalé trávne porasty	extravilán
T6		Ružomberok	14923/1	0	6622	22046	22046	3709	Trvalé trávne porasty	extravilán
T6		Ružomberok	14923/1	0	6623	22045	22045	3928	Trvalé trávne porasty	extravilán
T6		Ružomberok	14923/1	0	6624	11059	11059	6715	Trvalé trávne porasty	extravilán
T6		Ružomberok	14923/1	0	6625	7525	7525	6710	Trvalé trávne porasty	extravilán
T6		Ružomberok	14923/1	0	6626	11060	11060	26520	Trvalé trávne porasty	extravilán
T6		Ružomberok	14923/1	0	6627	9632	9632	1396	Trvalé trávne porasty	extravilán
T6		Ružomberok	14923/1	0	6628	11043	11043	5426	Trvalé trávne porasty	extravilán
T6		Ružomberok	14923/1	0	6414	10944	10944	8431	Trvalé trávne porasty	extravilán
T6		Ružomberok	14923/1	0	6412	6975	6975	16981	Trvalé trávne porasty	extravilán
T6		Ružomberok	14943/5	0				391706	Trvalé trávne porasty	extravilán
T6		Ružomberok	14943/5	0	6595/1	11038	11038	17125	Trvalé trávne porasty	extravilán

variant	typ vedenia	K.ú.	Číslo parcely _C	LV_C	Číslo parcely_E	LV_E	LV	Výmera	Druh pozemku	Umiestnenie
T6		Ružomberok	14943/5	0	6701	11099	11099	33029	Trvalé trávne porasty	extravilán
T6		Ružomberok	14943/5	0	6702	11100	11100	20088	Trvalé trávne porasty	extravilán
T6		Ružomberok	14943/5	0	6707/2	22456	22456	19074	Trvalé trávne porasty	extravilán
T6		Ružomberok	14943/5	0	6708/2	22457	22457	12599	Trvalé trávne porasty	extravilán
T6		Ružomberok	14944/1	0				9501	Trvalé trávne porasty	extravilán
T6		Ružomberok	14944/1	0	6707/2	22456	22456	19074	Trvalé trávne porasty	extravilán
T6		Ružomberok	14944/1	0	6708/2	22457	22457	12599	Trvalé trávne porasty	extravilán
T6		Ružomberok	15030/1	0				152363	Trvalé trávne porasty	extravilán
T6		Ružomberok	15030/1	0	6790/3	22414	22414	6219	Orná pôda	extravilán
T6		Ružomberok	15030/1	0	6836/1	8743	8743	7015	Trvalé trávne porasty	extravilán
T6		Ružomberok	15030/1	0	6789/2	7384	7384	6148	Trvalé trávne porasty	extravilán
T6		Ružomberok	15038/1	0				198314	Trvalé trávne porasty	extravilán
T6		Ružomberok	15038/1	0	6839	11154	11154	7247	Trvalé trávne porasty	extravilán
T6		Ružomberok	15038/1	0	6838	6920	6920	6968	Trvalé trávne porasty	extravilán
T6		Ružomberok	15042/1	0				91925	Trvalé trávne porasty	extravilán
T6		Ružomberok	15042/1	0	6839	11154	11154	7247	Trvalé trávne porasty	extravilán
T6		Ružomberok	15042/1	0	6838	6920	6920	6968	Trvalé trávne porasty	extravilán
T6		Ružomberok	15042/1	0	6837/1	8743	8743	6799	Trvalé trávne porasty	extravilán
T6		Ružomberok	15042/1	0	6836/2	8743	8743	13986	Trvalé trávne porasty	extravilán
T6		Ružomberok	15075/6	0				253561	Trvalé trávne porasty	extravilán
T6		Ružomberok	15075/6	0	6838	6920	6920	6968	Trvalé trávne porasty	extravilán
T6		Ružomberok	15075/6	0	6839	11154	11154	7247	Trvalé trávne porasty	extravilán
T6		Ružomberok	15075/6	0	6884/1	8331	8331	9727	Trvalé trávne porasty	extravilán
T6		Ružomberok	15075/6	0	6884/2	15164	15164	16184	Trvalé trávne porasty	extravilán
T6		Ružomberok	15075/6	0	6927	11195	11195	8853	Trvalé trávne porasty	extravilán
T6		Ružomberok	15075/6	0	6928	11196	11196	8983	Trvalé trávne porasty	extravilán
T6		Ružomberok	15075/6	0	6930	8797	8797	21770	Trvalé trávne porasty	extravilán
T6		Ružomberok	15075/6	0	6931	11198	11198	43848	Trvalé trávne porasty	extravilán
T6		Ružomberok	15075/6	0	9182/1	6863	6863	7910	Ostatné plochy	extravilán
T6		Ružomberok	15078/1	0				410033	Trvalé trávne porasty	extravilán
T6		Ružomberok	15078/1	0	6959	11217	11217	9941	Trvalé trávne porasty	extravilán
T6		Ružomberok	15078/1	0	6960	7577	7577	8945	Trvalé trávne porasty	extravilán
T6		Ružomberok	15078/1	0	6961	11218	11218	8035	Trvalé trávne porasty	extravilán
T6		Ružomberok	15078/1	0	7011	11243	11243	3793	Trvalé trávne porasty	extravilán
T6		Ružomberok	15078/1	0	7012	7468	7468	2222	Trvalé trávne porasty	extravilán
T6		Ružomberok	15078/1	0	7013	7459	7459	1712	Trvalé trávne porasty	extravilán
T6		Ružomberok	15078/1	0	7014	11232	11232	1743	Trvalé trávne porasty	extravilán
T6		Ružomberok	15078/1	0	7015	11244	11244	3598	Trvalé trávne porasty	extravilán
T6		Ružomberok	15078/1	0	7016	8356	8356	2815	Trvalé trávne porasty	extravilán
T6		Ružomberok	15078/1	0	7017	8734	8734	11769	Trvalé trávne porasty	extravilán
T6		Ružomberok	15078/1	0	7021	11247	11247	46837	Trvalé trávne porasty	extravilán
T6		Ružomberok	15078/1	0	7035	6678	6678	115808	Trvalé trávne porasty	extravilán
T6		Ružomberok	15084/1	0				352521	Trvalé trávne porasty	extravilán
T6		Ružomberok	15084/1	0	7094	11292	11292	3420	Trvalé trávne porasty	extravilán
T6		Ružomberok	15084/1	0	7095	11296	11296	13258	Orná pôda	extravilán
T6		Ružomberok	15084/1	0	7101	11301	11301	3541	Trvalé trávne porasty	extravilán
T6		Ružomberok	15084/1	0	7106	11304	11304	8167	Trvalé trávne porasty	extravilán
T6		Ružomberok	15084/1	0	7107	11305	11305	7290	Trvalé trávne porasty	extravilán
T6		Ružomberok	15084/1	0	7109	11303	11303	4772	Trvalé trávne porasty	extravilán
T6		Ružomberok	15084/1	0	7169	11338	11338	13488	Trvalé trávne porasty	extravilán
T6		Ružomberok	15084/1	0	7189	11333	11333	6477	Trvalé trávne porasty	extravilán
T6		Ružomberok	15090/1	0				469596	Trvalé trávne porasty	extravilán
T6		Ružomberok	15090/1	0	7153	11328	11328	16130	Trvalé trávne porasty	extravilán
T6		Ružomberok	15090/1	0	7154	11325	11325	16500	Trvalé trávne porasty	extravilán
T6		Ružomberok	15090/1	0	7158	11329	11329	3822	Trvalé trávne porasty	extravilán
T6		Ružomberok	15090/1	0	7159	11330	11330	3910	Trvalé trávne porasty	extravilán
T6		Ružomberok	15090/1	0	7160	11330	11330	7582	Trvalé trávne porasty	extravilán
T6		Ružomberok	15090/1	0	7161	11331	11331	5348	Trvalé trávne porasty	extravilán
T6		Ružomberok	15090/1	0	7162	11332	11332	11439	Trvalé trávne porasty	extravilán
T6		Ružomberok	15090/1	0	7163	11333	11333	8950	Trvalé trávne porasty	extravilán
T6		Ružomberok	15090/1	0	7164	8665	8665	1970	Trvalé trávne porasty	extravilán
T6		Ružomberok	15090/1	0	7165	11334	11334	3671	Orná pôda	extravilán
T6		Ružomberok	15090/1	0	7166	11335	11335	4950	Trvalé trávne porasty	extravilán
T6		Ružomberok	15090/1	0	7167	11336	11336	10163	Trvalé trávne porasty	extravilán
T6		Ružomberok	15090/1	0	7169	11338	11338	13488	Trvalé trávne porasty	extravilán
T6		Ružomberok	15090/1	0	7173	11340	11340	4576	Trvalé trávne porasty	extravilán
T6		Ružomberok	15090/1	0	7174	11340	11340	3045	Trvalé trávne porasty	extravilán
T6		Ružomberok	15090/1	0	7189	11333	11333	6477	Trvalé trávne porasty	extravilán
T6		Ružomberok	15090/1	0	7225	8287	8287	3987	Trvalé trávne porasty	extravilán
T6		Ružomberok	15090/1	0	7226	8287	8287	4477	Trvalé trávne porasty	extravilán
T6		Ružomberok	15090/1	0	7227	11370	11370	6504	Trvalé trávne porasty	extravilán
T6		Ružomberok	15090/1	0	7228	11370	11370	5226	Trvalé trávne porasty	extravilán
T6		Ružomberok	15090/1	0	7233	11374	11374	3704	Trvalé trávne porasty	extravilán

variant	typ vedenia	K.ú.	Číslo parcely _C	LV_C	Číslo parcely_E	LV_E	LV	Výmera	Druh pozemku	Umiestnenie
T6		Ružomberok	15090/1	0	7240	11377	11377	8725	Trvalé trávne porasty	extravilán
T6		Ružomberok	15090/1	0	7243/1	6678	6678	9804438	Lesné pozemky	extravilán
T6		Ružomberok	15101/1	0				14011	Trvalé trávne porasty	extravilán
T6		Ružomberok	15101/1	0	7246	6678	6678	780868	Orná pôda	extravilán
T6		Ružomberok	15120/1	0				16050	Lesné pozemky	extravilán
T6		Ružomberok	15120/1	0	7246	6678	6678	780868	Orná pôda	extravilán
T6		Ružomberok	15120/1	0	7239	11380	11380	285579	Orná pôda	extravilán
T6		Ružomberok	15122/1	0				50818	Trvalé trávne porasty	extravilán
T6		Ružomberok	15122/1	0	7239	11380	11380	285579	Orná pôda	extravilán
T6		Ružomberok	15122/1	0	7236	11377	11377	47959	Trvalé trávne porasty	extravilán
T6		Ružomberok	15361/1	0				1588	Zastavané plochy a nádvoria	extravilán
T6		Ružomberok	15361/1	0	4566/4	6678	6678	3382455	Lesné pozemky	extravilán
T6		Ružomberok	15364/3	15135			15135	168	Zastavané plochy a nádvoria	extravilán
T6		Ružomberok	15364/4	6863			6863	71	Zastavané plochy a nádvoria	extravilán
T6		Ružomberok	15364/5	6678			6678	88	Zastavané plochy a nádvoria	extravilán
T6		Ružomberok	15364/6	6678			6678	77	Zastavané plochy a nádvoria	extravilán
T6		Ružomberok	15382/2	0				965	Zastavané plochy a nádvoria	extravilán
T6		Ružomberok	15382/2	0	6595/1	11038	11038	17125	Trvalé trávne porasty	extravilán
T6		Ružomberok	15403/1	0				2615	Zastavané plochy a nádvoria	extravilán
T6		Ružomberok	15403/1	0	9254	7085	7085	1655	Vodné plochy	extravilán
T6		Ružomberok	15403/1	0	4795/1	6678	6678	506836	Lesné pozemky	extravilán
T6		Ružomberok	15453/1	0				2370	Zastavané plochy a nádvoria	extravilán
T6		Ružomberok	15453/1	0	3-5242/22	6678	6678	1322403	Lesné pozemky	extravilán
T6		Ružomberok	15454/5	0				18473	Zastavané plochy a nádvoria	extravilán
T6		Ružomberok	15454/5	0	3-5269	6863	6863	18735	Vodné plochy	extravilán
T6		Ružomberok	15475/1	4101			4101	1551	Vodné plochy	extravilán
T6		Ružomberok	15483/11	0				6564	Vodné plochy	extravilán
T6		Ružomberok	15483/11	0	6780/28	21125	21125	468	Trvalé trávne porasty	extravilán
T6		Ružomberok	15483/11	0	6780/35	21125	21125	73	Zastavané plochy a nádvoria	extravilán
T6		Ružomberok	15483/11	0	6780/314	21134	21134	11	Trvalé trávne porasty	extravilán
T6		Ružomberok	15483/11	0	6790/1	21141	21141	5768	Trvalé trávne porasty	extravilán
T6		Ružomberok	15483/11	0	9168/305	21418	21418	233	Ostatné plochy	extravilán
T6		Ružomberok	15484/5	0				7906	Vodné plochy	extravilán
T6		Ružomberok	15484/5	0	6708/301	21076	21076	33	Trvalé trávne porasty	extravilán
T6		Ružomberok	15484/5	0	9261/303	17044	17044	501	Vodné plochy	extravilán
T6		Ružomberok	15489/1	0				74153	Vodné plochy	extravilán
T6		Ružomberok	15489/1	0	3-5269	6863	6863	18735	Vodné plochy	extravilán
T6		Ružomberok	15677/1	1497			1497	1080	Záhrady	extravilán
T6		Ružomberok	15677/2	1497			1497	90	Zastavané plochy a nádvoria	extravilán
T6		Ružomberok	15678/1	5435			5435	384	Zastavané plochy a nádvoria	extravilán
T6		Ružomberok	15678/2	5435			5435	89	Zastavané plochy a nádvoria	extravilán
T6		Ružomberok	15679/1	5435			5435	918	Trvalé trávne porasty	extravilán
T6		Ružomberok	15722/1	21651			21651	718	Záhrady	extravilán
T6		Ružomberok	15722/2	13092			13092	108	Záhrady	extravilán
T6		Ružomberok	15722/3	21651			21651	61	Zastavané plochy a nádvoria	extravilán
T6		Ružomberok	15737/1	0				220982	Trvalé trávne porasty	extravilán
T6		Ružomberok	15737/1	0	6761	23189	23189	2027	Trvalé trávne porasty	extravilán
T6		Ružomberok	15737/1	0	6771	21117	21117	27031	Trvalé trávne porasty	extravilán
T6		Ružomberok	15737/1	0	6780/4	21122	21122	17	Trvalé trávne porasty	extravilán
T6		Ružomberok	15782/1	4642			4642	1698	Trvalé trávne porasty	extravilán
T6		Ružomberok	15782/3	4642			4642	72	Zastavané plochy a nádvoria	extravilán
T6		Ružomberok	15785/1	4639			4639	792	Trvalé trávne porasty	extravilán
T6		Ružomberok	15785/2	4639			4639	561	Ostatné plochy	extravilán
T6		Ružomberok	15785/3	4639			4639	169	Trvalé trávne porasty	extravilán
T6		Ružomberok	15791/3	21854			21854	7183	Trvalé trávne porasty	extravilán
T6		Ružomberok	15908/1	14944			14944	1003	Trvalé trávne porasty	extravilán
T6		Ružomberok	15908/2	0				183	Ostatné plochy	extravilán
T6		Ružomberok	15908/2	0	6708/304	21076	21076	177	Trvalé trávne porasty	extravilán
T6		Ružomberok	15908/3	14944			14944	7	Ostatné plochy	extravilán
T6		Ružomberok	15908/4	14944			14944	1	Ostatné plochy	extravilán
T6		Ružomberok	15911/3	0				434	Trvalé trávne porasty	extravilán
T6		Ružomberok	15911/3	0	6708/2	22457	22457	12599	Trvalé trávne porasty	extravilán
T6		Ružomberok	15912/3	6446			6446	2733	Trvalé trávne porasty	extravilán
T6		Ružomberok	15915/2	14783			14783	1754	Trvalé trávne porasty	extravilán
T6		Ružomberok	16272/2	0				8714	Zastavané plochy a nádvoria	extravilán
T6		Ružomberok	16272/2	0	6737	21096	21096	1456	Trvalé trávne porasty	extravilán
T6		Ružomberok	16272/2	0	6760	21109	21109	182	Trvalé trávne porasty	extravilán
T6		Ružomberok	16272/2	0	6761	23189	23189	2027	Trvalé trávne porasty	extravilán
T6		Ružomberok	16272/2	0	9169/303	17373	17373	3044	Ostatné plochy	extravilán
T6		Ružomberok	16274/2	0				5309	Zastavané plochy a nádvoria	extravilán
T6		Ružomberok	16274/2	0	6780/6	21123	21123	65	Trvalé trávne porasty	extravilán
T6		Ružomberok	16274/2	0	6780/313	21134	21134	25	Trvalé trávne porasty	extravilán

variant	typ vedenia	K.ú.	Číslo parcely _C	LV_C	Číslo parcely_E	LV_E	LV	Výmera	Druh pozemku	Umiestnenie
T6		Ružomberok	16274/2	0	9259/2	21418	21418	3780	Ostatné plochy	extravilán
T6		Ružomberok	16274/2	0	6780/7	21124	21124	67	Trvalé trávne porasty	extravilán
T6		Ružomberok	7346/3	0				683	Ostatné plochy	extravilán
T6		Ružomberok	7346/3	0	4795/2	17033	17033	604	Lesné pozemky	extravilán
T6		Ružomberok	7664/1	0				30497	Trvalé trávne porasty	extravilán
T6		Ružomberok	7664/1	0	1-1228	18555	18555	2194	Trvalé trávne porasty	extravilán
T6		Ružomberok	7664/1	0	1-1231/2	14954	14954	7688	Trvalé trávne porasty	extravilán
T6		Ružomberok	7664/1	0	1-1232	14954	14954	1217	Trvalé trávne porasty	extravilán
T6		Ružomberok	7664/1	0	1-1233	14440	14440	3532	Trvalé trávne porasty	extravilán
T6		Ružomberok	7664/1	0	1-1238	22469	22469	1724	Trvalé trávne porasty	extravilán
T6		Ružomberok	7664/1	0	1-1239	18567	18567	1487	Trvalé trávne porasty	extravilán
T6		Ružomberok	7664/1	0	1-1244	18182	18182	830	Trvalé trávne porasty	extravilán
T6		Ružomberok	7664/1	0	1-1245/702	6863	6863	2131	Orná pôda	intravilán
T6		Ružomberok	7664/1	0	1-1248/1	18581	18581	2232	Orná pôda	extravilán
T6		Ružomberok	7664/1	0	1-1249	18581	18581	1987	Trvalé trávne porasty	extravilán
T6		Ružomberok	7664/1	0	1-1250/1	18585	18585	896	Orná pôda	extravilán
T6		Ružomberok	7664/1	0	1-1252/1	18587	18587	309	Orná pôda	extravilán
T6		Ružomberok	7664/2	6678			6678	3756	Trvalé trávne porasty	extravilán
T6		Ružomberok	7664/3	4384			4384	2642	Trvalé trávne porasty	extravilán
T6		Ružomberok	7664/4	670			670	1011	Trvalé trávne porasty	extravilán
T6		Ružomberok	7664/5	670			670	2361	Trvalé trávne porasty	extravilán
T6		Ružomberok	7664/6	670			670	1483	Trvalé trávne porasty	extravilán
T6		Ružomberok	7664/7	670			670	6636	Trvalé trávne porasty	extravilán
T6		Ružomberok	7664/8	670			670	4140	Trvalé trávne porasty	extravilán
T6		Ružomberok	7664/9	0				50	Trvalé trávne porasty	extravilán
T6		Ružomberok	7664/9	0	1-1272/301	18175	18175	4938	Orná pôda	extravilán
T6		Ružomberok	7670/1	0				15797	Trvalé trávne porasty	extravilán
T6		Ružomberok	7670/1	0	1-1272/301	18175	18175	4938	Orná pôda	extravilán
T6		Ružomberok	7670/1	0	1-1273	13066	13066	2500	Trvalé trávne porasty	extravilán
T6		Ružomberok	7670/1	0	1-1274	17033	17033	1025	Orná pôda	extravilán
T6		Ružomberok	7670/1	0	1-1275	17033	17033	5727	Trvalé trávne porasty	extravilán
T6		Ružomberok	7670/1	0	1-1276	17033	17033	1711	Orná pôda	extravilán
T6		Ružomberok	7670/12	21819			21819	1104	Ostatné plochy	extravilán
T6		Ružomberok	7670/13	21973			21973	29	Ostatné plochy	extravilán
T6		Ružomberok	7670/14	21819			21819	8	Ostatné plochy	extravilán
T6		Ružomberok	7670/15	14534			14534	8	Ostatné plochy	extravilán
T6		Ružomberok	7670/2	14034			14034	5491	Trvalé trávne porasty	extravilán
T6		Ružomberok	7670/20	22556			22556	3253	Trvalé trávne porasty	extravilán
T6		Ružomberok	7670/5	0				8432	Trvalé trávne porasty	extravilán
T6		Ružomberok	7670/5	0	1-1288/301	18636	18636	3090	Orná pôda	extravilán
T6		Ružomberok	7670/5	0	1-1289	18637	18637	4638	Orná pôda	extravilán
T6		Ružomberok	7670/5	0	1-1290	18637	18637	662	Trvalé trávne porasty	extravilán
T6		Ružomberok	7670/6	21974			21974	3608	Trvalé trávne porasty	extravilán
T6		Ružomberok	7670/9	14034			14034	9797	Trvalé trávne porasty	extravilán
T6		Ružomberok	7673/1	2050			2050	9193	Zastavané plochy a nádvoria	extravilán
T6		Ružomberok	7673/18	2050			2050	541	Zastavané plochy a nádvoria	extravilán
T6		Ružomberok	7689/1	0				67768	Trvalé trávne porasty	extravilán
T6		Ružomberok	7689/1	0	1-2080	19502	19502	1784	Trvalé trávne porasty	extravilán
T6		Ružomberok	7689/1	0	1-2081	19381	19381	3464	Trvalé trávne porasty	extravilán
T6		Ružomberok	7689/1	0	1-2082	7212	7212	757	Orná pôda	extravilán
T6		Ružomberok	7689/1	0	1-2116/1	17033	17033	32881	Trvalé trávne porasty	extravilán
T6		Ružomberok	7689/1	0	1-2119	17033	17033	2487	Orná pôda	extravilán
T6		Ružomberok	7689/1	0	1-2120	17033	17033	1508	Trvalé trávne porasty	extravilán
T6		Ružomberok	7689/1	0	1-30292/1	17033	17033	650	Zastavané plochy a nádvoria	extravilán
T6		Ružomberok	7689/12	0				27	Trvalé trávne porasty	extravilán
T6		Ružomberok	7689/12	0	1-2116/1	17033	17033	32881	Trvalé trávne porasty	extravilán
T6		Ružomberok	7694/1	0				109	Zastavané plochy a nádvoria	extravilán
T6		Ružomberok	7694/1	0	1-2116/1	17033	17033	32881	Trvalé trávne porasty	extravilán
T6		Ružomberok	7694/2	0				12	Zastavané plochy a nádvoria	extravilán
T6		Ružomberok	7694/2	0	1-2116/1	17033	17033	32881	Trvalé trávne porasty	extravilán
T6		Ružomberok	7694/3	0				22	Zastavané plochy a nádvoria	extravilán
T6		Ružomberok	7694/3	0	1-2116/1	17033	17033	32881	Trvalé trávne porasty	extravilán

variant	typ vedenia	K.ú.	Číslo parcely _C	LV_C	Číslo parcely_E	LV_E	LV	Výmera	Druh pozemku	Umiestnenie
T7		Donovaly	1420	277			277	45	Zastavané plochy a nádvoria	extravilán
T7		Donovaly	1421	277			277	355	Trvalé trávne porasty	extravilán
T7		Donovaly	1422	312			312	57	Zastavané plochy a nádvoria	extravilán
T7		Donovaly	1423	312			312	343	Trvalé trávne porasty	extravilán
T7		Donovaly	1453	133			133	337	Trvalé trávne porasty	extravilán
T7		Donovaly	1468	301			301	44	Zastavané plochy a nádvoria	extravilán
T7		Donovaly	1469	301			301	358	Trvalé trávne porasty	extravilán
T7		Donovaly	1471	300			300	350	Trvalé trávne porasty	extravilán
T7		Donovaly	1499	3060			3060	343	Trvalé trávne porasty	extravilán
T7		Donovaly	1501	93			93	354	Trvalé trávne porasty	extravilán
T7		Donovaly	1503	92			92	349	Trvalé trávne porasty	extravilán
T7		Donovaly	1504	3809			3809	351	Zastavané plochy a nádvoria	extravilán
T7		Donovaly	1505	220			220	142	Ostatné plochy	extravilán
T7		Donovaly	1511	0				218	Trvalé trávne porasty	extravilán
T7		Donovaly	1511	0	1628/3	3809	3809	212	Trvalé trávne porasty	extravilán
T7		Donovaly	1511	0	1628/4	3809	3809	203	Trvalé trávne porasty	extravilán
T7		Donovaly	1515	145			145	2120	Trvalé trávne porasty	extravilán
T7		Donovaly	1516	2598			2598	201	Trvalé trávne porasty	extravilán
T7		Donovaly	1534	401			401	2830	Zastavané plochy a nádvoria	extravilán
T7		Donovaly	3169	0				4711	Zastavané plochy a nádvoria	extravilán
T7		Donovaly	3169	0	802/17	2225	2225	4166	Ostatné plochy	extravilán
T7		Donovaly	3169	0	802/19	2225	2225	545	Ostatné plochy	extravilán
T7		Donovaly	3316	2468			2468	1685	Ostatné plochy	extravilán
T7		Donovaly	3319	0				45323	Trvalé trávne porasty	extravilán
T7		Donovaly	3319	0	1593/2	2511	2511	4771	Trvalé trávne porasty	extravilán
T7		Donovaly	3319	0	1594	2483	2483	542	Trvalé trávne porasty	extravilán
T7		Donovaly	3319	0	1595/1	2484	2484	2294	Trvalé trávne porasty	extravilán
T7		Donovaly	3319	0	1595/2	2483	2483	1211	Trvalé trávne porasty	extravilán
T7		Donovaly	3319	0	1595/3	2574	2574	1352	Trvalé trávne porasty	extravilán
T7		Donovaly	3319	0	1595/4	3005	3005	1471	Trvalé trávne porasty	extravilán
T7		Donovaly	3319	0	1596	2778	2778	10428	Trvalé trávne porasty	extravilán
T7		Donovaly	3319	0	1597	2575	2575	2080	Trvalé trávne porasty	extravilán
T7		Donovaly	3319	0	1598/1	1998	1998	258	Trvalé trávne porasty	extravilán
T7		Donovaly	3319	0	1598/2	1919	1919	771	Trvalé trávne porasty	extravilán
T7		Donovaly	3319	0	1598/3	2113	2113	230	Trvalé trávne porasty	extravilán
T7		Donovaly	3319	0	1598/4	2127	2127	393	Trvalé trávne porasty	extravilán
T7		Donovaly	3319	0	1598/5	2576	2576	770	Trvalé trávne porasty	extravilán
T7		Donovaly	3319	0	1599/1	1936	1936	784	Trvalé trávne porasty	extravilán
T7		Donovaly	3319	0	1599/2	2515	2515	705	Trvalé trávne porasty	extravilán
T7		Donovaly	3319	0	1600	3250	3250	1714	Trvalé trávne porasty	extravilán
T7		Donovaly	3319	0	1608	2501	2501	2728	Trvalé trávne porasty	extravilán
T7		Donovaly	3319	0	1609/1	1952	1952	993	Trvalé trávne porasty	extravilán
T7		Donovaly	3319	0	1609/2	1888	1888	643	Trvalé trávne porasty	extravilán
T7		Donovaly	3319	0	1609/3	1884	1884	570	Trvalé trávne porasty	extravilán
T7		Donovaly	3319	0	1609/4	1871	1871	961	Trvalé trávne porasty	extravilán
T7		Donovaly	3319	0	1609/5	1887	1887	788	Trvalé trávne porasty	extravilán
T7		Donovaly	3319	0	1607/5	1919	1919	1486	Trvalé trávne porasty	extravilán
T7		Donovaly	3326	0				4296	Lesné pozemky	extravilán
T7		Donovaly	3326	0	1604	2577	2577	17116	Trvalé trávne porasty	extravilán
T7		Donovaly	3326	0	1575/1	2468	2468	1767	Lesné pozemky	extravilán
T7		Donovaly	3328	2468			2468	410535	Lesné pozemky	extravilán
T7		Donovaly	3344	0				807	Trvalé trávne porasty	extravilán
T7		Donovaly	3344	0	1618/5	2586	2586	1318	Trvalé trávne porasty	extravilán
T7		Donovaly	3344	0	1620/4	2579	2579	269	Trvalé trávne porasty	extravilán
T7		Donovaly	3344	0	1620/5	2381	2381	154	Trvalé trávne porasty	extravilán
T7		Donovaly	3344	0	1620/6	2561	2561	231	Trvalé trávne porasty	extravilán
T7		Donovaly	3345	0				1867	Lesné pozemky	extravilán
T7		Donovaly	3345	0	1618/2	1826	1826	1123	Trvalé trávne porasty	extravilán
T7		Donovaly	3345	0	1618/3	2587	2587	767	Trvalé trávne porasty	extravilán
T7		Donovaly	3345	0	1618/4	3655	3655	363	Trvalé trávne porasty	extravilán
T7		Donovaly	3345	0	1618/5	2586	2586	1318	Trvalé trávne porasty	extravilán
T7		Donovaly	3352	0				35707	Trvalé trávne porasty	extravilán
T7		Donovaly	3352	0	1613	2581	2581	5065	Trvalé trávne porasty	extravilán
T7		Donovaly	3352	0	1614/1	3096	3096	10497	Trvalé trávne porasty	extravilán
T7		Donovaly	3352	0	1615	2583	2583	7815	Trvalé trávne porasty	extravilán
T7		Donovaly	3352	0	1618/1	2586	2586	1008	Trvalé trávne porasty	extravilán
T7		Donovaly	3352	0	1618/2	1826	1826	1123	Trvalé trávne porasty	extravilán
T7		*Donovaly*	3793	0				*73901*	*Zastavané plochy a nádvoria*	*extravilán*
T7		*Donovaly*	3793	0	*802/11*	*2225*	*2225*	*16556*	*Ostatné plochy*	*extravilán*

variant	typ vedenia	K.ú.	Číslo parcely _C	LV_C	Číslo parcely_E	LV_E	LV	Výmera	Druh pozemku	Umiestnenie
T7		Donovaly	3793	0	802/18	2225	2225	57348	Ostatné plochy	extravilán
T7		Donovaly	3825	2468			2468	1677	Zastavané plochy a nádvoria	extravilán
T7		Donovaly	3833	2468			2468	9482	Zastavané plochy a nádvoria	extravilán
T7		Donovaly	3834	0				91	Zastavané plochy a nádvoria	extravilán
T7		Donovaly	3834	0	1618/5	2586	2586	1318	Trvalé trávne porasty	extravilán
T7		Donovaly	1400/1	2778			2778	4	Trvalé trávne porasty	extravilán
T7		Donovaly	1400/2	2778			2778	5	Trvalé trávne porasty	extravilán
T7		Donovaly	1400/3	2778			2778	63	Trvalé trávne porasty	extravilán
T7		Donovaly	1400/4	2778			2778	76	Trvalé trávne porasty	extravilán
T7		Donovaly	1400/5	2778			2778	123	Trvalé trávne porasty	extravilán
T7		Donovaly	1400/6	2778			2778	77	Trvalé trávne porasty	extravilán
T7		Donovaly	1400/7	2778			2778	77	Trvalé trávne porasty	extravilán
T7		Donovaly	1415/10	3590			3590	164	Trvalé trávne porasty	extravilán
T7		Donovaly	1415/11	511			511	10	Trvalé trávne porasty	extravilán
T7		Donovaly	1415/21	3590			3590	66	Ostatné plochy	extravilán
T7		Donovaly	1415/26	3590			3590	85	Zastavané plochy a nádvoria	extravilán
T7		Donovaly	1415/28	3791			3791	131	Trvalé trávne porasty	extravilán
T7		Donovaly	1415/6	3113			3113	431	Trvalé trávne porasty	extravilán
T7		Donovaly	1415/7	3590			3590	413	Trvalé trávne porasty	extravilán
T7		Donovaly	1424/2	0				280	Trvalé trávne porasty	extravilán
T7		Donovaly	1424/2	0	1618/6	3655	3655	155	Trvalé trávne porasty	extravilán
T7		Donovaly	1424/2	0	1618/9	2586	2586	224	Trvalé trávne porasty	extravilán
T7		Donovaly	1451/1	0				730	Trvalé trávne porasty	extravilán
T7		Donovaly	1451/1	0	1618/9	2586	2586	224	Trvalé trávne porasty	extravilán
T7		Donovaly	1451/1	0	1620/1	2579	2579	437	Trvalé trávne porasty	extravilán
T7		Donovaly	1451/2	3482			3482	722	Ostatné plochy	extravilán
T7		Donovaly	1496/1	0				2074	Trvalé trávne porasty	extravilán
T7		Donovaly	1496/1	0	1625/1	3191	3191	2085	Trvalé trávne porasty	extravilán
T7		Donovaly	1496/1	0	1624/4	2579	2579	9	Trvalé trávne porasty	extravilán
T7		Donovaly	1497/1	0				443	Trvalé trávne porasty	extravilán
T7		Donovaly	1497/1	0	1625/1	3191	3191	2085	Trvalé trávne porasty	extravilán
T7		Donovaly	1497/1	0	1627/1	3060	3060	128	Trvalé trávne porasty	extravilán
T7		Donovaly	1497/1	0	1627/4	3060	3060	277	Trvalé trávne porasty	extravilán
T7		Donovaly	1497/2	2740			2740	402	Trvalé trávne porasty	extravilán
T7		Donovaly	1507/1	3809			3809	313	Ostatné plochy	extravilán
T7		Donovaly	1510/1	0				158	Trvalé trávne porasty	extravilán
T7		Donovaly	1510/1	0	1628/2	3809	3809	300	Trvalé trávne porasty	extravilán
T7		Donovaly	1510/1	0	1628/3	3809	3809	212	Trvalé trávne porasty	extravilán
T7		Donovaly	1517/1	442			442	1195	Zastavané plochy a nádvoria	extravilán
T7		Donovaly	1517/2	2225			2225	10	Zastavané plochy a nádvoria	extravilán
T7		Donovaly	1520/1	3403			3403	1827	Zastavané plochy a nádvoria	extravilán
T7		Donovaly	1520/10	640			640	68	Zastavané plochy a nádvoria	extravilán
T7		Donovaly	1520/11	640			640	45	Zastavané plochy a nádvoria	extravilán
T7		Donovaly	1535/13	2852			2852	4424	Ostatné plochy	extravilán
T7		Donovaly	1535/29	3356			3356	150	Ostatné plochy	extravilán
T7		Donovaly	1535/30	3852			3852	348	Ostatné plochy	extravilán
T7		Donovaly	1535/31	3852			3852	14	Ostatné plochy	extravilán
T7		Donovaly	1535/32	3852			3852	185	Ostatné plochy	extravilán
T7		Donovaly	1536/11	3622			3622	1180	Trvalé trávne porasty	extravilán
T7		Donovaly	1536/12	3849			3849	105	Trvalé trávne porasty	extravilán
T7		Donovaly	3197/2	2778			2778	838	Zastavané plochy a nádvoria	extravilán
T7		Donovaly	3199/2	0				100	Zastavané plochy a nádvoria	extravilán
T7		Donovaly	3199/2	0	1618/6	3655	3655	155	Trvalé trávne porasty	extravilán
T7		Donovaly	3199/2	0	1618/9	2586	2586	224	Trvalé trávne porasty	extravilán
T7		Donovaly	3200/4	442			442	1088	Zastavané plochy a nádvoria	extravilán
T7		Donovaly	3200/6	2225			2225	882	Zastavané plochy a nádvoria	extravilán
T7		Donovaly	3203/1	0				712	Zastavané plochy a nádvoria	extravilán
T7		Donovaly	3203/1	0	1743/4	3523	3523	302	Trvalé trávne porasty	extravilán
T7		Donovaly	3203/1	0	1746/2	461	461	39	Trvalé trávne porasty	extravilán
T7		Donovaly	3203/1	0	1751/2	3523	3523	960	Trvalé trávne porasty	extravilán
T7		Donovaly	3203/1	0	1752/4	2647	2647	73	Trvalé trávne porasty	extravilán
T7		Donovaly	3315/1	2468			2468	351020	Lesné pozemky	extravilán
T7		Donovaly	3329/1	2468			2468	447538	Lesné pozemky	extravilán
T7		Donovaly	3329/2	0				1408	Lesné pozemky	extravilán
T7		Donovaly	3329/2	0	2148/2	2738	2738	1795	Vodné plochy	extravilán
T7		Donovaly	3341/1	0				4090	Trvalé trávne porasty	extravilán
T7		Donovaly	3341/1	0	1621/3	3073	3073	762	Trvalé trávne porasty	extravilán
T7		Donovaly	3341/1	0	1621/4	2589	2589	799	Trvalé trávne porasty	extravilán

variant	typ vedenia	K.ú.	Číslo parcely _C	LV_C	Číslo parcely_E	LV_E	LV	Výmera	Druh pozemku	Umiestnenie
T7		Donovaly	3341/1	0	1621/5	3515	3515	892	Trvalé trávne porasty	extravilán
T7		Donovaly	3341/1	0	1622/1	1885	1885	670	Trvalé trávne porasty	extravilán
T7		Donovaly	3341/1	0	1622/2	2380	2380	747	Trvalé trávne porasty	extravilán
T7		Donovaly	3341/1	0	1622/3	110	110	1091	Trvalé trávne porasty	extravilán
T7		Donovaly	3341/1	0	1623/1	2593	2593	2337	Trvalé trávne porasty	extravilán
T7		Donovaly	3341/1	0	1623/2	2561	2561	1766	Trvalé trávne porasty	extravilán
T7		Donovaly	3342/1	0				5120	Trvalé trávne porasty	extravilán
T7		Donovaly	3342/1	0	1621/3	3073	3073	762	Trvalé trávne porasty	extravilán
T7		Donovaly	3342/1	0	1621/4	2589	2589	799	Trvalé trávne porasty	extravilán
T7		Donovaly	3342/1	0	1621/5	3515	3515	892	Trvalé trávne porasty	extravilán
T7		Donovaly	3342/1	0	1622/1	1885	1885	670	Trvalé trávne porasty	extravilán
T7		Donovaly	3342/1	0	1622/2	2380	2380	747	Trvalé trávne porasty	extravilán
T7		Donovaly	3342/1	0	1622/3	110	110	1091	Trvalé trávne porasty	extravilán
T7		Donovaly	3342/1	0	1623/1	2593	2593	2337	Trvalé trávne porasty	extravilán
T7		Donovaly	3342/1	0	1623/2	2561	2561	1766	Trvalé trávne porasty	extravilán
T7		Donovaly	3342/1	0	1624/1	1885	1885	212	Trvalé trávne porasty	extravilán
T7		Donovaly	3342/1	0	1624/2	2383	2383	235	Trvalé trávne porasty	extravilán
T7		Donovaly	3342/1	0	1624/3	2579	2579	235	Trvalé trávne porasty	extravilán
T7		Donovaly	3342/1	0	1625/2	3191	3191	8	Trvalé trávne porasty	extravilán
T7		Donovaly	3342/2	201			201	539	Trvalé trávne porasty	extravilán
T7		Donovaly	3342/3	201			201	1180	Trvalé trávne porasty	extravilán
T7		Donovaly	3342/4	0				423	Trvalé trávne porasty	extravilán
T7		Donovaly	3342/4	0	1623/2	2561	2561	1766	Trvalé trávne porasty	extravilán
T7		Donovaly	3342/5	473			473	96	Trvalé trávne porasty	extravilán
T7		Donovaly	3343/1	511			511	2538	Trvalé trávne porasty	extravilán
T7		Donovaly	3343/2	201			201	26	Trvalé trávne porasty	extravilán
T7		Donovaly	3346/1	0				2135	Trvalé trávne porasty	extravilán
T7		Donovaly	3346/1	0	1618/1	2586	2586	1008	Trvalé trávne porasty	extravilán
T7		Donovaly	3346/1	0	1618/2	1826	1826	1123	Trvalé trávne porasty	extravilán
T7		Donovaly	3346/1	0	1618/3	2587	2587	767	Trvalé trávne porasty	extravilán
T7		Donovaly	3346/1	0	1618/4	3655	3655	363	Trvalé trávne porasty	extravilán
T7		Donovaly	3346/1	0	1618/5	2586	2586	1318	Trvalé trávne porasty	extravilán
T7		Donovaly	3346/3	0				4	Trvalé trávne porasty	extravilán
T7		Donovaly	3346/3	0	1614/1	3096	3096	10497	Trvalé trávne porasty	extravilán
T7		Donovaly	3346/4	2778			2778	51	Trvalé trávne porasty	extravilán
T7		Donovaly	3346/5	2778			2778	20	Trvalé trávne porasty	extravilán
T7		Donovaly	3347/1	2468			2468	7176	Lesné pozemky	extravilán
T7		Donovaly	3347/2	0				11	Lesné pozemky	extravilán
T7		Donovaly	3347/2	0	1618/3	2587	2587	767	Trvalé trávne porasty	extravilán
T7		Donovaly	3347/2	0	1618/4	3655	3655	363	Trvalé trávne porasty	extravilán
T7		Donovaly	3348/1	2468			2468	397658	Lesné pozemky	extravilán
T7		Donovaly	3348/4	0				61	Lesné pozemky	extravilán
T7		Donovaly	3348/4	0	1615	2583	2583	7815	Trvalé trávne porasty	extravilán
T7		Donovaly	3353/6	2778			2778	37953	Trvalé trávne porasty	extravilán
T7		Donovaly	3716/1	0				16202	Trvalé trávne porasty	extravilán
T7		Donovaly	3716/1	0	1748	2591	2591	1845	Trvalé trávne porasty	extravilán
T7		Donovaly	3716/1	0	1744	3656	3656	1467	Trvalé trávne porasty	extravilán
T7		Donovaly	3716/1	0	1741/2	2644	2644	1031	Trvalé trávne porasty	extravilán
T7		Donovaly	3716/1	0	1749/1	2646	2646	6972	Trvalé trávne porasty	extravilán
T7		Donovaly	3716/1	0	1750/1	699	699	372	Trvalé trávne porasty	extravilán
T7		Donovaly	3716/1	0	1751/1	2591	2591	3262	Trvalé trávne porasty	extravilán
T7		Donovaly	3716/13	511			511	810	Ostatné plochy	extravilán
T7		Donovaly	3716/14	511			511	610	Ostatné plochy	extravilán
T7		Donovaly	3716/19	3158			3158	190	Trvalé trávne porasty	extravilán
T7		Donovaly	3716/23	511			511	337	Zastavané plochy a nádvoria	extravilán
T7		Donovaly	3716/27	2797			2797	238	Ostatné plochy	extravilán
T7		Donovaly	3716/29	511			511	784	Trvalé trávne porasty	extravilán
T7		Donovaly	3716/32	3158			3158	974	Trvalé trávne porasty	extravilán
T7		Donovaly	3717/1	0				3817	Trvalé trávne porasty	extravilán
T7		Donovaly	3717/1	0	1743/2	2459	2459	1304	Trvalé trávne porasty	extravilán
T7		Donovaly	3717/1	0	1743/4	3523	3523	302	Trvalé trávne porasty	extravilán
T7		Donovaly	3717/1	0	1751/1	2591	2591	3262	Trvalé trávne porasty	extravilán
T7		Donovaly	3717/1	0	1752/1	2647	2647	478	Trvalé trávne porasty	extravilán
T7		Donovaly	3717/1	0	1752/2	2648	2648	524	Trvalé trávne porasty	extravilán
T7		Donovaly	3717/1	0	1752/3	2273	2273	520	Trvalé trávne porasty	extravilán
T7		Donovaly	3717/1	0	1752/4	2647	2647	73	Trvalé trávne porasty	extravilán
T7		Donovaly	3717/1	0	1753/1	2649	2649	741	Trvalé trávne porasty	extravilán
T7		Donovaly	3717/40	3850			3850	688	Trvalé trávne porasty	extravilán

variant	typ vedenia	K.ú.	Číslo parcely _C	LV_C	Číslo parcely_E	LV_E	LV	Výmera	Druh pozemku	Umiestnenie
T7		*Donovaly*	*3832/2*	*2778*			*2778*	*365*	*Zastavané plochy a nádvoria*	*extravilán*
T7		*Donovaly*	*3835/1*	*2468*			*2468*	*1032*	*Zastavané plochy a nádvoria*	*extravilán*
T7		*Donovaly*	*3835/2*	*0*				*297*	*Zastavané plochy a nádvoria*	*extravilán*
T7		*Donovaly*	*3835/2*	*0*	*1614/1*	*3096*	*3096*	*10497*	*Trvalé trávne porasty*	*extravilán*
T7		*Donovaly*	*3835/3*	*2778*			*2778*	*34*	*Zastavané plochy a nádvoria*	*extravilán*

variant	typ vedenia	K.ú.	Číslo parcely _C	LV_C	Číslo parcely_E	LV_E	LV	Výmera	Druh pozemku	Umiestnenie
T7		Hrboltová	1141/2	1316			1316	16499	Zastavané plochy a nádvoria	intravilán
T7		Hrboltová	1141/3	1316			1316	2688	Zastavané plochy a nádvoria	intravilán
T7		Hrboltová	1284/1	0				149032	Vodné plochy	extravilán
T7		Hrboltová	1284/1	0	4725/3	1292	1292	144050	Vodné plochy	extravilán
T7		Hrboltová	1295/1	0				2159	Trvalé trávne porasty	extravilán
T7		Hrboltová	1295/1	0	922	821	821	2667	Trvalé trávne porasty	extravilán
T7		Hrboltová	1295/1	0	955/3	721	721	13	Orná pôda	extravilán
T7		Hrboltová	1295/1	0	956/3	840	840	18	Orná pôda	extravilán
T7		Hrboltová	1295/1	0	957/3	753	753	35	Orná pôda	extravilán
T7		Hrboltová	1295/1	0	958/3	754	754	47	Orná pôda	extravilán
T7		Hrboltová	1295/1	0	959/3	755	755	33	Orná pôda	extravilán
T7		Hrboltová	1296/33	223			223	6376	Zastavané plochy a nádvoria	intravilán
T7		Hrboltová	1296/45	223			223	1064	Zastavané plochy a nádvoria	intravilán
T7		Hrboltová	1297/10	0				145	Orná pôda	extravilán
T7		Hrboltová	1297/10	0	931/2	734	734	256	Orná pôda	extravilán
T7		Hrboltová	1297/11	0				121	Orná pôda	extravilán
T7		Hrboltová	1297/11	0	931/2	734	734	256	Orná pôda	extravilán
T7		Hrboltová	1297/6	0				256	Orná pôda	extravilán
T7		Hrboltová	1297/6	0	929/2	780	780	343	Orná pôda	extravilán
T7		Hrboltová	1297/7	0				86	Orná pôda	extravilán
T7		Hrboltová	1297/7	0	929/2	780	780	343	Orná pôda	extravilán
T7		Hrboltová	1297/8	0				79	Orná pôda	extravilán
T7		Hrboltová	1297/8	0	930/2	800	800	264	Orná pôda	extravilán
T7		Hrboltová	1297/9	0				185	Orná pôda	extravilán
T7		Hrboltová	1297/9	0	930/2	800	800	264	Orná pôda	extravilán
T7		Hrboltová	1298/1	0				653	Orná pôda	extravilán
T7		Hrboltová	1298/1	0	932/2	735	735	372	Orná pôda	extravilán
T7		Hrboltová	1298/1	0	933/2	828	828	281	Orná pôda	extravilán
T7		Hrboltová	1298/2	0				291	Orná pôda	extravilán
T7		Hrboltová	1298/2	0	934/2	762	762	291	Orná pôda	extravilán
T7		Hrboltová	1298/3	0				326	Orná pôda	extravilán
T7		Hrboltová	1298/3	0	935/2	697	697	326	Orná pôda	extravilán
T7		Hrboltová	1298/4	0				150	Orná pôda	extravilán
T7		Hrboltová	1298/4	0	937/2	748	748	308	Orná pôda	extravilán
T7		Hrboltová	1298/5	0				158	Orná pôda	extravilán
T7		Hrboltová	1298/5	0	937/2	748	748	308	Orná pôda	extravilán
T7		Hrboltová	1298/6	0				199	Orná pôda	extravilán
T7		Hrboltová	1298/6	0	938/2	837	837	322	Orná pôda	extravilán
T7		Hrboltová	1298/7	0				143	Orná pôda	extravilán
T7		Hrboltová	1298/7	0	938/2	837	837	322	Orná pôda	extravilán
T7		Hrboltová	1298/8	0				260	Orná pôda	extravilán
T7		Hrboltová	1298/8	0	939	762	762	205	Orná pôda	extravilán
T7		Hrboltová	1298/8	0	940/2	761	761	55	Zastavané plochy a nádvoria	extravilán
T7		Hrboltová	1298/9	0				244	Orná pôda	extravilán
T7		Hrboltová	1298/9	0	942/2	729	729	244	Orná pôda	extravilán
T7		Hrboltová	1299/1	0				387	Orná pôda	extravilán
T7		Hrboltová	1299/1	0	943/2	789	789	387	Orná pôda	extravilán
T7		Hrboltová	1299/2	0				326	Orná pôda	extravilán
T7		Hrboltová	1299/2	0	944/2	731	731	326	Orná pôda	extravilán
T7		Hrboltová	1299/3	0				227	Orná pôda	extravilán
T7		Hrboltová	1299/3	0	945/2	736	736	195	Orná pôda	extravilán
T7		Hrboltová	1299/3	0	946/2	639	639	186	Orná pôda	extravilán
T7		Hrboltová	1299/4	0				162	Orná pôda	extravilán
T7		Hrboltová	1299/4	0	945/2	736	736	195	Orná pôda	extravilán
T7		Hrboltová	1299/4	0	946/2	639	639	186	Orná pôda	extravilán
T7		Hrboltová	1299/5	0				190	Orná pôda	extravilán
T7		Hrboltová	1299/5	0	947/2	527	527	439	Orná pôda	extravilán
T7		Hrboltová	1299/6	0				249	Orná pôda	extravilán
T7		Hrboltová	1299/6	0	947/2	527	527	439	Orná pôda	extravilán
T7		Hrboltová	1299/7	0				706	Orná pôda	extravilán
T7		Hrboltová	1299/7	0	948/2	602	602	361	Orná pôda	extravilán
T7		Hrboltová	1299/7	0	949/2	838	838	345	Orná pôda	extravilán
T7		Hrboltová	1299/9	0				598	Orná pôda	extravilán
T7		Hrboltová	1299/9	0	950/2	839	839	475	Orná pôda	extravilán

variant	typ vedenia	K.ú.	Číslo parcely _C	LV_C	Číslo parcely_E	LV_E	LV	Výmera	Druh pozemku	Umiestnenie
T7		Liptovská Lužná	4940/11	0				25958	Zastavané plochy a nádvoria	extravilán
T7		Liptovská Lužná	4940/11	0	21104/10	3057	3057	4355	Ostatné plochy	extravilán
T7		Liptovská Lužná	4995	0				14983	Vodné plochy	extravilán
T7		Liptovská Lužná	4995	0	21103/14	3626	3626	1727	Ostatné plochy	extravilán
T7		Liptovská Lužná	4995	0	21104/23	3626	3626	357	Ostatné plochy	extravilán

variant	typ vedenia	K.ú.	Číslo parcely _C	LV_C	Číslo parcely_E	LV_E	LV	Výmera	Druh pozemku	Umiestnenie
T7		Liptovská Osada	2049	288			288	9901	Lesné pozemky	extravilán
T7		Liptovská Osada	2050	288			288	32263	Lesné pozemky	extravilán
T7		Liptovská Osada	2383	288			288	38833	Lesné pozemky	extravilán
T7		Liptovská Osada	2385	288			288	15438	Lesné pozemky	extravilán
T7		Liptovská Osada	2386	288			288	14680	Lesné pozemky	extravilán
T7		Liptovská Osada	2458	0				38245	Lesné pozemky	extravilán
T7		Liptovská Osada	2458	0	2296	1848	1848	9682	Trvalé trávne porasty	extravilán
T7		Liptovská Osada	2490	0				8149	Zastavané plochy a nádvoria	extravilán
T7		Liptovská Osada	2490	0	2311	1855	1855	26471	Trvalé trávne porasty	extravilán
T7		Liptovská Osada	2490	0	2393	1368	1368	11707	Trvalé trávne porasty	extravilán
T7		Liptovská Osada	2490	0	2394	2734	2734	28233	Trvalé trávne porasty	extravilán
T7		Liptovská Osada	2490	0	2413	1272	1272	72971	Ostatné plochy	intravilán
T7		*Liptovská Osada*	2490	0	*3146*	*1209*	*1209*	*163*	*Ostatné plochy*	*extravilán*
T7		*Liptovská Osada*	*2509*	*0*				*255410*	*Lesné pozemky*	*extravilán*
T7		*Liptovská Osada*	*2509*	*0*	*2399*	*1411*	*1411*	*3859*	*Trvalé trávne porasty*	*extravilán*
T7		*Liptovská Osada*	*2509*	*0*	*2400*	*1525*	*1525*	*28399*	*Trvalé trávne porasty*	*extravilán*
T7		*Liptovská Osada*	*2509*	*0*	*2424*	*2037*	*2037*	*28784*	*Trvalé trávne porasty*	*extravilán*
T7		*Liptovská Osada*	*2509*	*0*	*3153*	*1209*	*1209*	*1343*	*Ostatné plochy*	*extravilán*
T7		*Liptovská Osada*	*2509*	*0*	*3154*	*1209*	*1209*	*150*	*Ostatné plochy*	*extravilán*
T7		*Liptovská Osada*	*2510*	*0*				*192415*	*Lesné pozemky*	*extravilán*
T7		*Liptovská Osada*	*2510*	*0*	*2424*	*2037*	*2037*	*28784*	*Trvalé trávne porasty*	*extravilán*
T7		*Liptovská Osada*	*2510*	*0*	*2838/242*	*1578*	*1578*	*26260*	*Trvalé trávne porasty*	*extravilán*
T7		*Liptovská Osada*	*2518*	*288*			*288*	*97963*	*Lesné pozemky*	*extravilán*
T7		*Liptovská Osada*	*2519*	*0*				*6793*	*Trvalé trávne porasty*	*extravilán*
T7		*Liptovská Osada*	*2519*	*0*	*2460*	*1210*	*1210*	*11618*	*Lesné pozemky*	*extravilán*
T7		*Liptovská Osada*	*2519*	*0*	*2461*	*1210*	*1210*	*1590*	*Lesné pozemky*	*extravilán*
T7		*Liptovská Osada*	*2519*	*0*	*2462*	*1210*	*1210*	*7905*	*Trvalé trávne porasty*	*extravilán*
T7		*Liptovská Osada*	*2519*	*0*	*3202*	*1209*	*1209*	*2144*	*Ostatné plochy*	*extravilán*
T7		*Liptovská Osada*	*2521*	*0*				*3686*	*Vodné plochy*	*extravilán*
T7		*Liptovská Osada*	*2521*	*0*	*2462*	*1210*	*1210*	*7905*	*Trvalé trávne porasty*	*extravilán*
T7		*Liptovská Osada*	*2525*	*288*			*288*	*7516*	*Lesné pozemky*	*extravilán*
T7		*Liptovská Osada*	*2527*	*288*			*288*	*35287*	*Lesné pozemky*	*extravilán*
T7		*Liptovská Osada*	*2528*	*0*				*3334*	*Lesné pozemky*	*extravilán*
T7		*Liptovská Osada*	*2528*	*0*	*2447*	*1210*	*1210*	*522*	*Ostatné plochy*	*extravilán*
T7		*Liptovská Osada*	*2528*	*0*	*2448*	*1210*	*1210*	*518*	*Trvalé trávne porasty*	*extravilán*
T7		*Liptovská Osada*	*2529*	*264*			*264*	*577*	*Zastavané plochy a nádvoria*	*extravilán*
T7		*Liptovská Osada*	*3246*	*3399*			*3399*	*27985*	*Ostatné plochy*	*extravilán*
T7		*Liptovská Osada*	*3261*	*3721*			*3721*	*706*	*Trvalé trávne porasty*	*extravilán*
T7		*Liptovská Osada*	*3262*	*3625*			*3625*	*834*	*Trvalé trávne porasty*	*extravilán*
T7		*Liptovská Osada*	*3263*	*3677*			*3677*	*823*	*Trvalé trávne porasty*	*extravilán*
T7		*Liptovská Osada*	*3264*	*3179*			*3179*	*1104*	*Trvalé trávne porasty*	*extravilán*
T7		*Liptovská Osada*	*3265*	*3678*			*3678*	*8996*	*Trvalé trávne porasty*	*extravilán*
T7		*Liptovská Osada*	*3274*	*3350*			*3350*	*1569*	*Trvalé trávne porasty*	*extravilán*
T7		*Liptovská Osada*	*3275*	*3369*			*3369*	*1571*	*Trvalé trávne porasty*	*extravilán*
T7		*Liptovská Osada*	*3276*	*4061*			*4061*	*679*	*Trvalé trávne porasty*	*extravilán*
T7		*Liptovská Osada*	*3277*	*3674*			*3674*	*1920*	*Trvalé trávne porasty*	*extravilán*
T7		*Liptovská Osada*	*3278*	*2993*			*2993*	*818*	*Trvalé trávne porasty*	*extravilán*
T7		*Liptovská Osada*	*3286*	*3179*			*3179*	*1088*	*Trvalé trávne porasty*	*extravilán*
T7		*Liptovská Osada*	*3287*	*3369*			*3369*	*597*	*Trvalé trávne porasty*	*extravilán*
T7		*Liptovská Osada*	*3288*	*3974*			*3974*	*905*	*Trvalé trávne porasty*	*extravilán*
T7		*Liptovská Osada*	*3289*	*3045*			*3045*	*1073*	*Trvalé trávne porasty*	*extravilán*
T7		*Liptovská Osada*	*3290*	*4032*			*4032*	*443*	*Trvalé trávne porasty*	*extravilán*
T7		*Liptovská Osada*	*3291*	*3137*			*3137*	*444*	*Trvalé trávne porasty*	*extravilán*
T7		*Liptovská Osada*	*3292*	*3392*			*3392*	*917*	*Trvalé trávne porasty*	*extravilán*
T7		*Liptovská Osada*	*3293*	*3128*			*3128*	*778*	*Trvalé trávne porasty*	*extravilán*
T7		*Liptovská Osada*	*3304*	*4070*			*4070*	*540*	*Trvalé trávne porasty*	*extravilán*
T7		*Liptovská Osada*	*3305*	*3307*			*3307*	*1298*	*Trvalé trávne porasty*	*extravilán*
T7		*Liptovská Osada*	*3306*	*3124*			*3124*	*1856*	*Trvalé trávne porasty*	*extravilán*
T7		*Liptovská Osada*	*3307*	*4194*			*4194*	*1927*	*Trvalé trávne porasty*	*extravilán*
T7		*Liptovská Osada*	*3326*	*3515*			*3515*	*2065*	*Trvalé trávne porasty*	*extravilán*
T7		*Liptovská Osada*	*3327*	*4098*			*4098*	*845*	*Trvalé trávne porasty*	*extravilán*
T7		*Liptovská Osada*	*3328*	*3448*			*3448*	*821*	*Trvalé trávne porasty*	*extravilán*
T7		*Liptovská Osada*	*3329*	*3248*			*3248*	*873*	*Trvalé trávne porasty*	*extravilán*
T7		*Liptovská Osada*	*3330*	*3461*			*3461*	*1013*	*Trvalé trávne porasty*	*extravilán*
T7		*Liptovská Osada*	*3335*	*3905*			*3905*	*2966*	*Trvalé trávne porasty*	*extravilán*
T7		*Liptovská Osada*	*3336*	*1158*			*1158*	*5710*	*Trvalé trávne porasty*	*extravilán*
T7		*Liptovská Osada*	*3337*	*3270*			*3270*	*6492*	*Trvalé trávne porasty*	*extravilán*
T7		*Liptovská Osada*	*3338*	*3564*			*3564*	*2629*	*Trvalé trávne porasty*	*extravilán*
T7		*Liptovská Osada*	*3339*	*3718*			*3718*	*830*	*Trvalé trávne porasty*	*extravilán*

variant	typ vedenia	K.ú.	Číslo parcely _C	LV_C	Číslo parcely_E	LV_E	LV	Výmera	Druh pozemku	Umiestnenie
T7		Liptovská Osada	3340	3060			3060	5097	Trvalé trávne porasty	extravilán
T7		Liptovská Osada	3341	3809			3809	1577	Trvalé trávne porasty	extravilán
T7		Liptovská Osada	3342	3615			3615	4326	Trvalé trávne porasty	extravilán
T7		Liptovská Osada	3343	3900			3900	6466	Trvalé trávne porasty	extravilán
T7		Liptovská Osada	3347	3010			3010	591	Trvalé trávne porasty	extravilán
T7		Liptovská Osada	3348	3506			3506	1298	Trvalé trávne porasty	extravilán
T7		Liptovská Osada	3349	3678			3678	4735	Trvalé trávne porasty	extravilán
T7		Liptovská Osada	3381	3864			3864	4905	Trvalé trávne porasty	extravilán
T7		Liptovská Osada	3382	3306			3306	2368	Trvalé trávne porasty	extravilán
T7		Liptovská Osada	3383	3006			3006	4500	Trvalé trávne porasty	extravilán
T7		Liptovská Osada	3384	3477			3477	3015	Trvalé trávne porasty	extravilán
T7		Liptovská Osada	3510	3391			3391	1862	Trvalé trávne porasty	extravilán
T7		Liptovská Osada	3511	3391			3391	1084	Trvalé trávne porasty	extravilán
T7		Liptovská Osada	3512	3391			3391	1294	Trvalé trávne porasty	extravilán
T7		Liptovská Osada	3513	3341			3341	608	Trvalé trávne porasty	extravilán
T7		Liptovská Osada	3514	3256			3256	2745	Trvalé trávne porasty	extravilán
T7		Liptovská Osada	3515	3689			3689	1666	Trvalé trávne porasty	extravilán
T7		Liptovská Osada	3516	3811			3811	618	Trvalé trávne porasty	extravilán
T7		Liptovská Osada	3517	3817			3817	1585	Trvalé trávne porasty	extravilán
T7		Liptovská Osada	3518	3391			3391	2487	Trvalé trávne porasty	extravilán
T7		Liptovská Osada	3527	3346			3346	3351	Trvalé trávne porasty	extravilán
T7		Liptovská Osada	3528	3238			3238	1047	Trvalé trávne porasty	extravilán
T7		Liptovská Osada	3530	3292			3292	5212	Ostatné plochy	extravilán
T7		Liptovská Osada	3531	3459			3459	2165	Trvalé trávne porasty	extravilán
T7		Liptovská Osada	3534	3711			3711	6368	Trvalé trávne porasty	extravilán
T7		Liptovská Osada	3572	4198			4198	514	Trvalé trávne porasty	extravilán
T7		Liptovská Osada	3692	3883			3883	2904	Orná pôda	extravilán
T7		Liptovská Osada	3693	3776			3776	4156	Trvalé trávne porasty	extravilán
T7		Liptovská Osada	3694	3095			3095	2078	Trvalé trávne porasty	extravilán
T7		Liptovská Osada	3695	3845			3845	629	Trvalé trávne porasty	extravilán
T7		Liptovská Osada	3696	3985			3985	1314	Trvalé trávne porasty	extravilán
T7		Liptovská Osada	3697	2949			2949	450	Trvalé trávne porasty	extravilán
T7		Liptovská Osada	3728	3715			3715	2001	Trvalé trávne porasty	extravilán
T7		Liptovská Osada	3733	3919			3919	2612	Trvalé trávne porasty	extravilán
T7		Liptovská Osada	3734	3676			3676	9246	Trvalé trávne porasty	extravilán
T7		Liptovská Osada	3735	3054			3054	625	Trvalé trávne porasty	extravilán
T7		Liptovská Osada	3736	3268			3268	2312	Trvalé trávne porasty	extravilán
T7		Liptovská Osada	3737	3799			3799	3282	Trvalé trávne porasty	extravilán
T7		Liptovská Osada	3738	3163			3163	3282	Trvalé trávne porasty	extravilán
T7		Liptovská Osada	3753	3586			3586	4610	Trvalé trávne porasty	extravilán
T7		Liptovská Osada	3754	3847			3847	2276	Trvalé trávne porasty	extravilán
T7		Liptovská Osada	3755	3579			3579	2277	Trvalé trávne porasty	extravilán
T7		Liptovská Osada	3756	4161			4161	4681	Trvalé trávne porasty	extravilán
T7		Liptovská Osada	3809	3958			3958	34233	Lesné pozemky	extravilán
T7		Liptovská Osada	3810	3935			3935	4486	Lesné pozemky	extravilán
T7		Liptovská Osada	3812	3738			3738	7263	Trvalé trávne porasty	extravilán
T7		Liptovská Osada	3814	3625			3625	4773	Trvalé trávne porasty	extravilán
T7		Liptovská Osada	3815	2923			2923	3932	Trvalé trávne porasty	extravilán
T7		Liptovská Osada	3816	3012			3012	2469	Trvalé trávne porasty	extravilán
T7		Liptovská Osada	3817	3629			3629	5112	Trvalé trávne porasty	extravilán
T7		Liptovská Osada	3818	3432			3432	4772	Trvalé trávne porasty	extravilán
T7		Liptovská Osada	3819	3648			3648	6392	Trvalé trávne porasty	extravilán
T7		Liptovská Osada	3820	3594			3594	10825	Trvalé trávne porasty	extravilán
T7		Liptovská Osada	3822	3066			3066	1397	Trvalé trávne porasty	extravilán
T7		Liptovská Osada	3823	3483			3483	1396	Trvalé trávne porasty	extravilán
T7		Liptovská Osada	3824	3829			3829	3052	Trvalé trávne porasty	extravilán
T7		Liptovská Osada	3837	3333			3333	1382	Trvalé trávne porasty	extravilán
T7		Liptovská Osada	3841	3758			3758	2787	Trvalé trávne porasty	extravilán
T7		Liptovská Osada	3842	3235			3235	696	Trvalé trávne porasty	extravilán
T7		Liptovská Osada	3843	3536			3536	696	Trvalé trávne porasty	extravilán
T7		Liptovská Osada	3844	3037			3037	4179	Trvalé trávne porasty	extravilán
T7		Liptovská Osada	3845	3661			3661	3670	Trvalé trávne porasty	extravilán
T7		Liptovská Osada	3846	3841			3841	5259	Trvalé trávne porasty	extravilán
T7		Liptovská Osada	3849	3495			3495	5259	Trvalé trávne porasty	extravilán
T7		Liptovská Osada	3850	3401			3401	4916	Trvalé trávne porasty	extravilán
T7		Liptovská Osada	3851	3107			3107	813	Trvalé trávne porasty	extravilán
T7		Liptovská Osada	3852	3505			3505	453	Trvalé trávne porasty	extravilán
T7		Liptovská Osada	3853	3017			3017	10549	Trvalé trávne porasty	extravilán

variant	typ vedenia	K.ú.	Číslo parcely _C	LV_C	Číslo parcely_E	LV_E	LV	Výmera	Druh pozemku	Umiestnenie
T7		Liptovská Osada	3854	3437			3437	4068	Trvalé trávne porasty	extravilán
T7		Liptovská Osada	3858	3434			3434	4003	Trvalé trávne porasty	extravilán
T7		Liptovská Osada	3859	3332			3332	3742	Trvalé trávne porasty	extravilán
T7		Liptovská Osada	3860	3774			3774	2366	Trvalé trávne porasty	extravilán
T7		Liptovská Osada	3862	3342			3342	1220	Trvalé trávne porasty	extravilán
T7		Liptovská Osada	3863	3814			3814	1264	Trvalé trávne porasty	extravilán
T7		Liptovská Osada	3864	4181			4181	2505	Trvalé trávne porasty	extravilán
T7		Liptovská Osada	3865	3082			3082	948	Trvalé trávne porasty	extravilán
T7		Liptovská Osada	3866	3137			3137	2171	Trvalé trávne porasty	extravilán
T7		Liptovská Osada	3867	3307			3307	2843	Trvalé trávne porasty	extravilán
T7		Liptovská Osada	3868	2887			2887	887	Trvalé trávne porasty	extravilán
T7		Liptovská Osada	3869	3341			3341	2489	Trvalé trávne porasty	extravilán
T7		Liptovská Osada	3870	3479			3479	1016	Trvalé trávne porasty	extravilán
T7		Liptovská Osada	3871	3259			3259	10493	Trvalé trávne porasty	extravilán
T7		Liptovská Osada	3872	3679			3679	10492	Trvalé trávne porasty	extravilán
T7		Liptovská Osada	3873	3748			3748	5246	Trvalé trávne porasty	extravilán
T7		Liptovská Osada	3874	3134			3134	5246	Trvalé trávne porasty	extravilán
T7		Liptovská Osada	3875	3659			3659	5824	Trvalé trávne porasty	extravilán
T7		Liptovská Osada	3876	3182			3182	2100	Trvalé trávne porasty	extravilán
T7		Liptovská Osada	3877	3681			3681	6292	Trvalé trávne porasty	extravilán
T7		Liptovská Osada	3878	3088			3088	2187	Trvalé trávne porasty	extravilán
T7		Liptovská Osada	3879	3765			3765	6267	Trvalé trávne porasty	extravilán
T7		Liptovská Osada	3880	4029			4029	6240	Trvalé trávne porasty	extravilán
T7		Liptovská Osada	3884	3479			3479	8387	Trvalé trávne porasty	extravilán
T7		Liptovská Osada	3885	3747			3747	8387	Trvalé trávne porasty	extravilán
T7		Liptovská Osada	3886	3489			3489	8387	Trvalé trávne porasty	extravilán
T7		Liptovská Osada	3887	3113			3113	8386	Trvalé trávne porasty	extravilán
T7		Liptovská Osada	3888	3162			3162	2039	Trvalé trávne porasty	extravilán
T7		Liptovská Osada	3889	3317			3317	3351	Trvalé trávne porasty	extravilán
T7		Liptovská Osada	3890	3336			3336	3567	Trvalé trávne porasty	extravilán
T7		Liptovská Osada	3891	3528			3528	1188	Trvalé trávne porasty	extravilán
T7		Liptovská Osada	3892	3699			3699	1188	Trvalé trávne porasty	extravilán
T7		Liptovská Osada	3893	3198			3198	1188	Trvalé trávne porasty	extravilán
T7		Liptovská Osada	3894	3360			3360	10700	Trvalé trávne porasty	extravilán
T7		Liptovská Osada	3895	3092			3092	14174	Trvalé trávne porasty	extravilán
T7		Liptovská Osada	3896	3372			3372	2555	Trvalé trávne porasty	extravilán
T7		Liptovská Osada	3897	4054			4054	3622	Trvalé trávne porasty	extravilán
T7		Liptovská Osada	3898	2913			2913	3788	Trvalé trávne porasty	extravilán
T7		Liptovská Osada	3899	3178			3178	2571	Trvalé trávne porasty	extravilán
T7		Liptovská Osada	3900	3314			3314	4538	Trvalé trávne porasty	extravilán
T7		Liptovská Osada	3901	3107			3107	4420	Trvalé trávne porasty	extravilán
T7		Liptovská Osada	3902	3451			3451	5347	Trvalé trávne porasty	extravilán
T7		Liptovská Osada	3904	3289			3289	1478	Trvalé trávne porasty	extravilán
T7		Liptovská Osada	3905	3250			3250	2815	Trvalé trávne porasty	extravilán
T7		Liptovská Osada	3921	2924			2924	3036	Trvalé trávne porasty	extravilán
T7		Liptovská Osada	3922	4179			4179	1032	Trvalé trávne porasty	extravilán
T7		Liptovská Osada	3928	3967			3967	4497	Trvalé trávne porasty	extravilán
T7		Liptovská Osada	5119	3369			3369	4204	Ostatné plochy	extravilán
T7		Liptovská Osada	5122	3369			3369	499	Ostatné plochy	extravilán
T7		Liptovská Osada	5123	3369			3369	5658	Ostatné plochy	extravilán
T7		Liptovská Osada	5125	3369			3369	1728	Ostatné plochy	extravilán
T7		Liptovská Osada	5128	3369			3369	2189	Ostatné plochy	extravilán
T7		Liptovská Osada	5129	3369			3369	3041	Ostatné plochy	extravilán
T7		Liptovská Osada	5137	3369			3369	3636	Ostatné plochy	extravilán
T7		Liptovská Osada	5138	3369			3369	6658	Ostatné plochy	extravilán
T7		Liptovská Osada	5141	3369			3369	865	Ostatné plochy	extravilán
T7		Liptovská Osada	5143	3369			3369	3660	Ostatné plochy	extravilán
T7		Liptovská Osada	5144	3369			3369	7482	Ostatné plochy	extravilán
T7		Liptovská Osada	5146	3369			3369	682	Ostatné plochy	extravilán
T7		Liptovská Osada	2043/1	288			288	13966	Lesné pozemky	extravilán
T7		Liptovská Osada	2043/2	0				659	Lesné pozemky	extravilán
T7		Liptovská Osada	2043/2	0	3039	1209	1209	590	Ostatné plochy	extravilán
T7		Liptovská Osada	2046/3	0				1191	Lesné pozemky	extravilán
T7		Liptovská Osada	2046/3	0	3039	1209	1209	590	Ostatné plochy	extravilán
T7		Liptovská Osada	2047/1	0				5689	Lesné pozemky	extravilán
T7		Liptovská Osada	2047/1	0	3046	1209	1209	6801	Ostatné plochy	extravilán
T7		Liptovská Osada	2047/2	288			288	2130	Lesné pozemky	extravilán
T7		Liptovská Osada	2160/8	0				9524	Zastavané plochy a nádvoria	extravilán

variant	typ vedenia	K.ú.	Číslo parcely _C	LV_C	Číslo parcely_E	LV_E	LV	Výmera	Druh pozemku	Umiestnenie
T7		Liptovská Osada	2160/8	0	3027	1209	1209	7418	Ostatné plochy	extravilán
T7		Liptovská Osada	2161/4	0				31327	Vodné plochy	extravilán
T7		Liptovská Osada	2161/4	0	3025/210	2196	2196	33985	Vodné plochy	extravilán
T7		Liptovská Osada	2209/11	0				1416	Vodné plochy	extravilán
T7		Liptovská Osada	2209/11	0	3166/11	1209	1209	2359	Vodné plochy	extravilán
T7		Liptovská Osada	2209/12	1210			1210	55	Vodné plochy	extravilán
T7		Liptovská Osada	2217/12	0				64640	Trvalé trávne porasty	extravilán
T7		Liptovská Osada	2217/12	0	2243	1824	1824	12559	Trvalé trávne porasty	extravilán
T7		Liptovská Osada	2217/12	0	2288	1844	1844	12050	Trvalé trávne porasty	extravilán
T7		Liptovská Osada	2217/12	0	3136	1209	1209	8172	Ostatné plochy	extravilán
T7		Liptovská Osada	2226/1	0				305999	Trvalé trávne porasty	extravilán
T7		Liptovská Osada	2226/1	0	2287	1619	1619	8046	Trvalé trávne porasty	extravilán
T7		Liptovská Osada	2226/1	0	2288	1844	1844	12050	Trvalé trávne porasty	extravilán
T7		Liptovská Osada	2226/1	0	2289	1845	1845	10422	Trvalé trávne porasty	extravilán
T7		Liptovská Osada	2226/1	0	2290	1846	1846	3474	Trvalé trávne porasty	extravilán
T7		Liptovská Osada	2226/1	0	2291	1214	1214	1751	Trvalé trávne porasty	extravilán
T7		Liptovská Osada	2226/1	0	2292	1267	1267	12790	Trvalé trávne porasty	extravilán
T7		Liptovská Osada	2226/1	0	2293	1847	1847	6885	Trvalé trávne porasty	extravilán
T7		Liptovská Osada	2226/1	0	2294	1272	1272	8390	Ostatné plochy	extravilán
T7		Liptovská Osada	2226/1	0	2295	1847	1847	831	Trvalé trávne porasty	extravilán
T7		Liptovská Osada	2226/1	0	2296	1848	1848	9682	Trvalé trávne porasty	extravilán
T7		Liptovská Osada	2226/1	0	3138	1209	1209	11280	Ostatné plochy	extravilán
T7		Liptovská Osada	2239/5	0				14240	Lesné pozemky	extravilán
T7		Liptovská Osada	2239/5	0	2142/1	1272	1272	31300	Trvalé trávne porasty	extravilán
T7		Liptovská Osada	2239/5	0	2141/1	1774	1774	361	Trvalé trávne porasty	extravilán
T7		Liptovská Osada	2240/1	0				24776	Lesné pozemky	extravilán
T7		Liptovská Osada	2240/1	0	2144/1	2208	2208	35312	Trvalé trávne porasty	extravilán
T7		Liptovská Osada	2241/1	0				55517	Lesné pozemky	extravilán
T7		Liptovská Osada	2241/1	0	2146/1	1272	1272	1278653	Lesné pozemky	extravilán
T7		Liptovská Osada	2242/2	0				5669	Lesné pozemky	extravilán
T7		Liptovská Osada	2242/2	0	2145/1	1272	1272	63954	Lesné pozemky	extravilán
T7		Liptovská Osada	2242/2	0	2144/1	2208	2208	35312	Trvalé trávne porasty	extravilán
T7		Liptovská Osada	2243/1	0				10566	Lesné pozemky	extravilán
T7		Liptovská Osada	2243/1	0	2146/1	1272	1272	1278653	Lesné pozemky	extravilán
T7		Liptovská Osada	2243/2	0				11477	Lesné pozemky	extravilán
T7		Liptovská Osada	2243/2	0	2144/1	2208	2208	35312	Trvalé trávne porasty	extravilán
T7		Liptovská Osada	2243/2	0	2145/1	1272	1272	63954	Lesné pozemky	extravilán
T7		Liptovská Osada	2243/2	0	2146/1	1272	1272	1278653	Lesné pozemky	extravilán
T7		Liptovská Osada	2244/11	0				1721	Lesné pozemky	extravilán
T7		Liptovská Osada	2244/11	0	2146/1	1272	1272	1278653	Lesné pozemky	extravilán
T7		Liptovská Osada	2244/11	0	2145/1	1272	1272	63954	Lesné pozemky	extravilán
T7		Liptovská Osada	2379/1	288			288	5307	Lesné pozemky	extravilán
T7		Liptovská Osada	2379/2	0				1846	Lesné pozemky	extravilán
T7		Liptovská Osada	2379/2	0	3025/210	2196	2196	33985	Vodné plochy	extravilán
T7		Liptovská Osada	2380/1	288			288	12217	Lesné pozemky	extravilán
T7		Liptovská Osada	2381/1	288			288	21674	Lesné pozemky	extravilán
T7		Liptovská Osada	2382/1	288			288	16525	Lesné pozemky	extravilán
T7		Liptovská Osada	2384/1	288			288	12668	Lesné pozemky	extravilán
T7		Liptovská Osada	2387/1	0				4010	Trvalé trávne porasty	extravilán
T7		Liptovská Osada	2387/1	0	649	1210	1210	4216	Lesné pozemky	extravilán
T7		Liptovská Osada	2388/1	288			288	26814	Lesné pozemky	extravilán
T7		Liptovská Osada	2388/2	288			288	1888	Lesné pozemky	extravilán
T7		Liptovská Osada	2489/1	0				163251	Trvalé trávne porasty	extravilán
T7		Liptovská Osada	2489/1	0	2296	1848	1848	9682	Trvalé trávne porasty	extravilán
T7		Liptovská Osada	2489/1	0	2297	1257	1257	1198	Trvalé trávne porasty	extravilán
T7		Liptovská Osada	2489/1	0	2298	1849	1849	15127	Trvalé trávne porasty	extravilán
T7		Liptovská Osada	2489/1	0	2299	2690	2690	12592	Trvalé trávne porasty	extravilán
T7		Liptovská Osada	2489/1	0	2300	1254	1254	4661	Trvalé trávne porasty	extravilán
T7		Liptovská Osada	2489/1	0	2301	1850	1850	6132	Trvalé trávne porasty	extravilán
T7		Liptovská Osada	2489/1	0	2302	1252	1252	8407	Trvalé trávne porasty	extravilán
T7		Liptovská Osada	2489/1	0	2303	1851	1851	4742	Trvalé trávne porasty	extravilán
T7		Liptovská Osada	2489/1	0	2304	1852	1852	1143	Trvalé trávne porasty	extravilán
T7		Liptovská Osada	2489/1	0	2305	1852	1852	1262	Trvalé trávne porasty	extravilán
T7		Liptovská Osada	2489/1	0	2306	1249	1249	5209	Trvalé trávne porasty	extravilán
T7		Liptovská Osada	2489/1	0	2311	1855	1855	26471	Trvalé trávne porasty	extravilán
T7		Liptovská Osada	2489/1	0	2413	1272	1272	72971	Ostatné plochy	intravilán
T7		Liptovská Osada	2500/1	0				238245	Trvalé trávne porasty	extravilán
T7		Liptovská Osada	2500/1	0	2392	1423	1423	20853	Trvalé trávne porasty	extravilán

variant	typ vedenia	K.ú.	Číslo parcely _C	LV_C	Číslo parcely_E	LV_E	LV	Výmera	Druh pozemku	Umiestnenie
T7		Liptovská Osada	2500/1	0	2393	1368	1368	11707	Trvalé trávne porasty	extravilán
T7		Liptovská Osada	2500/1	0	2394	2734	2734	28233	Trvalé trávne porasty	extravilán
T7		Liptovská Osada	2500/1	0	2399	1411	1411	3859	Trvalé trávne porasty	extravilán
T7		Liptovská Osada	2500/1	0	2400	1525	1525	28399	Trvalé trávne porasty	extravilán
T7		Liptovská Osada	2500/1	0	3146	1209	1209	163	Ostatné plochy	extravilán
T7		Liptovská Osada	2500/1	0	3152	1209	1209	6067	Ostatné plochy	extravilán
T7		Liptovská Osada	2511/1	0				121517	Lesné pozemky	extravilán
T7		Liptovská Osada	2511/1	0	2424	2037	2037	28784	Trvalé trávne porasty	extravilán
T7		Liptovská Osada	2511/1	0	2426	1917	1917	22675	Trvalé trávne porasty	extravilán
T7		Liptovská Osada	2511/1	0	2427	1466	1466	5179	Trvalé trávne porasty	extravilán
T7		Liptovská Osada	2511/1	0	2428	1918	1918	39775	Trvalé trávne porasty	extravilán
T7		Liptovská Osada	2511/1	0	2429	2753	2753	8637	Trvalé trávne porasty	extravilán
T7		Liptovská Osada	2511/1	0	2837/501	1948	1948	37334	Trvalé trávne porasty	extravilán
T7		Liptovská Osada	2511/1	0	2838/242	1578	1578	26260	Trvalé trávne porasty	extravilán
T7		Liptovská Osada	2512/1	0				91202	Lesné pozemky	extravilán
T7		Liptovská Osada	2512/1	0	2428	1918	1918	39775	Trvalé trávne porasty	extravilán
T7		Liptovská Osada	2512/1	0	2429	2753	2753	8637	Trvalé trávne porasty	extravilán
T7		Liptovská Osada	2512/1	0	2430	1524	1524	28270	Trvalé trávne porasty	extravilán
T7		Liptovská Osada	2512/1	0	2431	2096	2096	5888	Trvalé trávne porasty	extravilán
T7		Liptovská Osada	2512/1	0	2432	2036	2036	45497	Trvalé trávne porasty	extravilán
T7		Liptovská Osada	2512/1	0	2433	1919	1919	22800	Trvalé trávne porasty	extravilán
T7		Liptovská Osada	2512/1	0	2434	1920	1920	35785	Trvalé trávne porasty	extravilán
T7		Liptovská Osada	2512/1	0	3160	1209	1209	2471	Ostatné plochy	extravilán
T7		Liptovská Osada	2512/3	0				825	Lesné pozemky	extravilán
T7		Liptovská Osada	2512/3	0	3166/11	1209	1209	2359	Vodné plochy	extravilán
T7		Liptovská Osada	2513/1	0				106853	Lesné pozemky	extravilán
T7		Liptovská Osada	2513/1	0	2428	1918	1918	39775	Trvalé trávne porasty	extravilán
T7		Liptovská Osada	2513/1	0	2429	2753	2753	8637	Trvalé trávne porasty	extravilán
T7		Liptovská Osada	2513/1	0	2430	1524	1524	28270	Trvalé trávne porasty	extravilán
T7		Liptovská Osada	2515/2	0				2346	Lesné pozemky	extravilán
T7		Liptovská Osada	2515/2	0	3161	1209	1209	2346	Ostatné plochy	extravilán
T7		Liptovská Osada	2515/4	1210			1210	10569	Lesné pozemky	extravilán
T7		Liptovská Osada	2515/5	0				117	Lesné pozemky	extravilán
T7		Liptovská Osada	2515/5	0	3166/11	1209	1209	2359	Vodné plochy	extravilán
T7		Liptovská Osada	2520/1	288			288	2909	Lesné pozemky	extravilán
T7		Liptovská Osada	2520/2	0				504	Lesné pozemky	extravilán
T7		Liptovská Osada	2520/2	0	2460	1210	1210	11618	Lesné pozemky	extravilán
T7		Liptovská Osada	2520/2	0	2461	1210	1210	1590	Lesné pozemky	extravilán
T7		Liptovská Osada	2520/2	0	2462	1210	1210	7905	Trvalé trávne porasty	extravilán
T7		Liptovská Osada	2522/1	288			288	76467	Lesné pozemky	extravilán
T7		Liptovská Osada	2522/2	0				1548	Lesné pozemky	extravilán
T7		Liptovská Osada	2522/2	0	3202	1209	1209	2144	Ostatné plochy	extravilán
T7		Liptovská Osada	2522/3	288			288	482	Lesné pozemky	extravilán
T7		Liptovská Osada	2524/1	288			288	42068	Lesné pozemky	extravilán
T7		Liptovská Osada	2524/10	288			288	96	Ostatné plochy	extravilán
T7		Liptovská Osada	2526/1	288			288	41617	Lesné pozemky	extravilán
T7		Liptovská Osada	3260/1	3157			3157	1837	Trvalé trávne porasty	extravilán
T7		Liptovská Osada	3331/1	3761			3761	1756	Trvalé trávne porasty	extravilán
T7		Liptovská Osada	3344/1	3952			3952	23451	Lesné pozemky	extravilán
T7		Liptovská Osada	3345/1	3900			3900	8025	Lesné pozemky	extravilán
T7		Liptovská Osada	3346/1	3853			3853	4185	Trvalé trávne porasty	extravilán
T7		Liptovská Osada	3385/1	3419			3419	2844	Trvalé trávne porasty	extravilán
T7		Liptovská Osada	3386/1	3420			3420	2755	Trvalé trávne porasty	extravilán
T7		Liptovská Osada	3752/1	3121			3121	13903	Trvalé trávne porasty	extravilán
T7		Liptovská Osada	3808/1	3958			3958	150087	Trvalé trávne porasty	extravilán
T7		Liptovská Osada	3821/1	3851			3851	10783	Trvalé trávne porasty	extravilán
T7		Liptovská Osada	3855/1	3194			3194	2998	Trvalé trávne porasty	extravilán
T7		Liptovská Osada	3856/1	3657			3657	3838	Trvalé trávne porasty	extravilán
T7		Liptovská Osada	3857/1	3229			3229	3831	Trvalé trávne porasty	extravilán
T7		Liptovská Osada	3861/1	4058			4058	1730	Trvalé trávne porasty	extravilán
T7		Liptovská Osada	3861/2	3862			3862	1730	Trvalé trávne porasty	extravilán
T7		Liptovská Osada	3861/3	510			510	1730	Trvalé trávne porasty	extravilán
T7		Liptovská Osada	3861/4	4059			4059	865	Trvalé trávne porasty	extravilán
T7		Liptovská Osada	3861/5	4060			4060	865	Trvalé trávne porasty	extravilán
T7		Liptovská Osada	3881/1	3150			3150	7251	Trvalé trávne porasty	extravilán
T7		Liptovská Osada	3882/1	3490			3490	7309	Trvalé trávne porasty	extravilán
T7		Liptovská Osada	3883/1	3473			3473	7249	Trvalé trávne porasty	extravilán
T7		Liptovská Osada	3903/1	4207			4207	6951	Trvalé trávne porasty	extravilán

variant	typ vedenia	K.ú.	Číslo parcely _C	LV_C	Číslo parcely_E	LV_E	LV	Výmera	Druh pozemku	Umiestnenie
T7		*Liptovská Osada*	*5126/1*	*3369*			*3369*	*2820*	*Ostatné plochy*	*extravilán*

variant	typ vedenia	K.ú.	Číslo parcely _C	LV_C	Číslo parcely_E	LV_E	LV	Výmera	Druh pozemku	Umiestnenie
T7		Ružomberok	10655/3	22233			22233	655	Záhrady	intravilán
T7		Ružomberok	4310	0				5	Zastavané plochy a nádvoria	intravilán
T7		Ružomberok	4310	0	1-2027/332	19377	19377	5	Orná pôda	intravilán
T7		Ružomberok	4311	0				6	Zastavané plochy a nádvoria	intravilán
T7		Ružomberok	4311	0	1-2027/333	19377	19377	6	Orná pôda	intravilán
T7		Ružomberok	4312	22289			22289	28	Zastavané plochy a nádvoria	intravilán
T7		Ružomberok	4315	0				20	Zastavané plochy a nádvoria	intravilán
T7		Ružomberok	4315	0	1-2027/335	19378	19378	102	Orná pôda	intravilán
T7		Ružomberok	7351	0				1311	Trvalé trávne porasty	extravilán
T7		Ružomberok	7351	0	848	17968	17968	3003	Orná pôda	extravilán
T7		Ružomberok	7352	0				6960	Trvalé trávne porasty	extravilán
T7		Ružomberok	7352	0	849	13078	13078	3588	Orná pôda	extravilán
T7		Ružomberok	7352	0	850	22118	22118	3372	Orná pôda	extravilán
T7		Ružomberok	7353	0				3300	Trvalé trávne porasty	extravilán
T7		Ružomberok	7353	0	851	17971	17971	3374	Orná pôda	extravilán
T7		Ružomberok	7354	0				2574	Trvalé trávne porasty	extravilán
T7		Ružomberok	7354	0	859	15597	15597	2578	Orná pôda	extravilán
T7		Ružomberok	7355	0				6949	Trvalé trávne porasty	extravilán
T7		Ružomberok	7355	0	858	17985	17985	2929	Orná pôda	extravilán
T7		Ružomberok	7355	0	857	17983	17983	4021	Orná pôda	extravilán
T7		Ružomberok	7356	0				1182	Trvalé trávne porasty	extravilán
T7		Ružomberok	7356	0	856/2	21672	21672	3009	Orná pôda	extravilán
T7		Ružomberok	7357	22217			22217	1406	Trvalé trávne porasty	extravilán
T7		Ružomberok	7593	0				912	Zastavané plochy a nádvoria	extravilán
T7		Ružomberok	7593	0	1-30282/1	17033	17033	914	Zastavané plochy a nádvoria	extravilán
T7		Ružomberok	7594	0				4927	Trvalé trávne porasty	extravilán
T7		Ružomberok	7594	0	1-1184/2	17033	17033	321	Trvalé trávne porasty	extravilán
T7		Ružomberok	7594	0	1-1183/502	18500	18500	428	Orná pôda	extravilán
T7		Ružomberok	7594	0	1-1182	14360	14360	1535	Orná pôda	extravilán
T7		Ružomberok	7594	0	1-1181	14360	14360	2906	Trvalé trávne porasty	extravilán
T7		Ružomberok	7595	0				573	Zastavané plochy a nádvoria	extravilán
T7		Ružomberok	7595	0	1-30283/2	17033	17033	574	Zastavané plochy a nádvoria	extravilán
T7		Ružomberok	7596	0				12775	Trvalé trávne porasty	extravilán
T7		Ružomberok	7596	0	1-1177/2	18494	18494	969	Trvalé trávne porasty	extravilán
T7		Ružomberok	7596	0	1-1178/2	18494	18494	483	Orná pôda	extravilán
T7		Ružomberok	7596	0	1-1179/1	18498	18498	2970	Trvalé trávne porasty	extravilán
T7		Ružomberok	7596	0	1-1180	18500	18500	1779	Orná pôda	extravilán
T7		Ružomberok	7597	0				11039	Trvalé trávne porasty	extravilán
T7		Ružomberok	7597	0	1-1170	13061	13061	5691	Orná pôda	extravilán
T7		Ružomberok	7598	0				245	Vodné plochy	extravilán
T7		Ružomberok	7598	0	1-30428/1	17033	17033	245	Vodné plochy	extravilán
T7		Ružomberok	7599	0				2585	Trvalé trávne porasty	extravilán
T7		Ružomberok	7599	0	1-1169	15925	15925	2729	Trvalé trávne porasty	extravilán
T7		Ružomberok	7600	0				1670	Orná pôda	extravilán
T7		Ružomberok	7600	0	1-1168	15925	15925	1670	Orná pôda	extravilán
T7		Ružomberok	7666	0				572	Zastavané plochy a nádvoria	intravilán
T7		Ružomberok	7666	0	1-1254/2	17033	17033	556	Orná pôda	intravilán
T7		Ružomberok	7666	0	1-1256/2	17033	17033	132	Orná pôda	intravilán
T7		Ružomberok	7666	0	1-1258/1	17033	17033	10	Trvalé trávne porasty	intravilán
T7		Ružomberok	7666	0	1-30287/502	17033	17033	517	Zastavané plochy a nádvoria	intravilán
T7		Ružomberok	7666	0	1-30429/314	17033	17033	225	Vodné plochy	intravilán
T7		Ružomberok	7706	0				651	Zastavané plochy a nádvoria	extravilán
T7		Ružomberok	7706	0	1-30287/1	17033	17033	2398	Zastavané plochy a nádvoria	extravilán
T7		Ružomberok	7709	0				5	Zastavané plochy a nádvoria	extravilán
T7		Ružomberok	7709	0	1-2027/226	19431	19431	590	Orná pôda	extravilán
T7		Ružomberok	7710	0				5	Zastavané plochy a nádvoria	extravilán
T7		Ružomberok	7710	0	1-2027/226	19431	19431	590	Orná pôda	extravilán
T7		Ružomberok	7711	0				1412	Zastavané plochy a nádvoria	extravilán
T7		Ružomberok	7711	0	1-30287/1	17033	17033	2398	Zastavané plochy a nádvoria	extravilán
T7		Ružomberok	7711	0	1-30287/50	17033	17033	42	Zastavané plochy a nádvoria	extravilán
T7		Ružomberok	7711	0	1-2027/289	22565	22565	17	Orná pôda	extravilán
T7		Ružomberok	7711	0	1-2053	19469	19469	3056	Orná pôda	extravilán
T7		Ružomberok	10656	0				1694	Záhrady	extravilán
T7		Ružomberok	10656	0	3-109/2	17146	17146	3091	Zastavané plochy a nádvoria	extravilán
T7		Ružomberok	10659	0				241	Trvalé trávne porasty	extravilán
T7		Ružomberok	10659	0	3-108/2	17143	17143	2387	Orná pôda	extravilán
T7		Ružomberok	10660	0				503	Záhrady	extravilán
T7		Ružomberok	10660	0	3-108/2	17143	17143	2387	Orná pôda	extravilán
T7		Ružomberok	10661	0				366	Trvalé trávne porasty	extravilán
T7		Ružomberok	10661	0	3-108/2	17143	17143	2387	Orná pôda	extravilán

variant	typ vedenia	K.ú.	Číslo parcely _C	LV_C	Číslo parcely_E	LV_E	LV	Výmera	Druh pozemku	Umiestnenie
T7		Ružomberok	10665	0				369	Trvalé trávne porasty	extravilán
T7		Ružomberok	10665	0	3-108/2	17143	17143	2387	Orná pôda	extravilán
T7		Ružomberok	10665	0	3-109/2	17146	17146	3091	Zastavané plochy a nádvoria	extravilán
T7		Ružomberok	10670	15368			15368	941	Záhrady	intravilán
T7		Ružomberok	10671	15368			15368	1445	Záhrady	extravilán
T7		Ružomberok	10674	3959			3959	656	Zastavané plochy a nádvoria	intravilán
T7		Ružomberok	10675	3959			3959	796	Záhrady	intravilán
T7		Ružomberok	10676	3959			3959	311	Záhrady	extravilán
T7		Ružomberok	10677	3959			3959	752	Záhrady	intravilán
T7		Ružomberok	10678	0				911	Zastavané plochy a nádvoria	intravilán
T7		Ružomberok	10678	0	3-126	17168	17168	979	Záhrady	intravilán
T7		Ružomberok	10678	0	3-124	17164	17164	904	Záhrady	intravilán
T7		Ružomberok	10679	0				954	Záhrady	intravilán
T7		Ružomberok	10679	0	3-126	17168	17168	979	Záhrady	intravilán
T7		Ružomberok	10681	0				111	Orná pôda	extravilán
T7		Ružomberok	10681	0	3-5242/24	17033	17033	1143	Lesné pozemky	extravilán
T7		Ružomberok	10683	0				1056	Zastavané plochy a nádvoria	extravilán
T7		Ružomberok	10683	0	3-5242/24	17033	17033	1143	Lesné pozemky	extravilán
T7		Ružomberok	10684	0				909	Trvalé trávne porasty	extravilán
T7		Ružomberok	10684	0	3-3583/2	20829	20829	1814	Orná pôda	extravilán
T7		Ružomberok	10685	0				905	Trvalé trávne porasty	extravilán
T7		Ružomberok	10685	0	3-3583/2	20829	20829	1814	Orná pôda	extravilán
T7		Ružomberok	10686	0				554	Trvalé trávne porasty	extravilán
T7		Ružomberok	10686	0	3-3582/2	20828	20828	332	Orná pôda	extravilán
T7		Ružomberok	10686	0	3-3581/2	20827	20827	222	Orná pôda	extravilán
T7		Ružomberok	10687	0				606	Trvalé trávne porasty	extravilán
T7		Ružomberok	10687	0	3-3575/2	20826	20826	606	Orná pôda	extravilán
T7		Ružomberok	10842	0				231	Orná pôda	extravilán
T7		Ružomberok	10842	0	3-40527/1	17033	17033	1699	Ostatné plochy	extravilán
T7		Ružomberok	10843	0				459	Orná pôda	extravilán
T7		Ružomberok	10843	0	3-40527/1	17033	17033	1699	Ostatné plochy	extravilán
T7		Ružomberok	10847	0				393	Záhrady	extravilán
T7		Ružomberok	10847	0	3-3626/3	20831	20831	827	Orná pôda	extravilán
T7		Ružomberok	10847	0	3-5242/26	17033	17033	660	Lesné pozemky	extravilán
T7		Ružomberok	10848	0				176	Trvalé trávne porasty	extravilán
T7		Ružomberok	10848	0	3-3626/3	20831	20831	827	Orná pôda	extravilán
T7		Ružomberok	10848	0	3-5242/26	17033	17033	660	Lesné pozemky	extravilán
T7		Ružomberok	11256	0				260	Zastavané plochy a nádvoria	extravilán
T7		Ružomberok	11256	0	3-5179/4	17033	17033	322	Orná pôda	extravilán
T7		Ružomberok	11260	0				310	Trvalé trávne porasty	extravilán
T7		Ružomberok	11260	0	3-3650	22193	22193	1288	Orná pôda	extravilán
T7		Ružomberok	11262	0				287	Trvalé trávne porasty	extravilán
T7		Ružomberok	11262	0	3-3650	22193	22193	1288	Orná pôda	extravilán
T7		Ružomberok	11263	0				201	Trvalé trávne porasty	extravilán
T7		Ružomberok	11263	0	3-3650	22193	22193	1288	Orná pôda	extravilán
T7		Ružomberok	11268	0				307	Trvalé trávne porasty	extravilán
T7		Ružomberok	11268	0	3-3653	13525	13525	169	Orná pôda	extravilán
T7		Ružomberok	11268	0	3-3654	12839	12839	86	Trvalé trávne porasty	extravilán
T7		Ružomberok	11269	0				239	Trvalé trávne porasty	extravilán
T7		Ružomberok	11269	0	3-3655	14651	14651	50	Orná pôda	extravilán
T7		Ružomberok	11269	0	3-3659/1	18780	18780	338	Orná pôda	extravilán
T7		Ružomberok	11270	0				185	Trvalé trávne porasty	extravilán
T7		Ružomberok	11270	0	3-3659/1	18780	18780	338	Orná pôda	extravilán
T7		Ružomberok	11274	0				268	Trvalé trávne porasty	extravilán
T7		Ružomberok	11274	0	3-3661	20842	20842	268	Orná pôda	extravilán
T7		Ružomberok	11275	0				133	Trvalé trávne porasty	extravilán
T7		Ružomberok	11275	0	3-3662/1	18906	18906	133	Orná pôda	extravilán
T7		Ružomberok	11276	0				144	Trvalé trávne porasty	extravilán
T7		Ružomberok	11276	0	3-3662/2	17688	17688	144	Orná pôda	extravilán
T7		Ružomberok	11277	0				210	Trvalé trávne porasty	extravilán
T7		Ružomberok	11277	0	3-3666/2	17711	17711	210	Orná pôda	extravilán
T7		Ružomberok	11278	0				176	Trvalé trávne porasty	extravilán
T7		Ružomberok	11278	0	3-3665	20253	20253	175	Orná pôda	extravilán
T7		Ružomberok	11288	0				416	Trvalé trávne porasty	extravilán
T7		Ružomberok	11288	0	3-3671/2	21549	21549	189	Orná pôda	extravilán
T7		Ružomberok	11288	0	3-3672/2	20705	20705	104	Orná pôda	extravilán
T7		Ružomberok	11288	0	3-3675	17565	17565	230	Orná pôda	extravilán
T7		Ružomberok	11288	0	3-3677	16729	16729	102	Orná pôda	extravilán
T7		Ružomberok	11288	0	3-3678	18162	18162	288	Orná pôda	extravilán
T7		Ružomberok	11288	0	3-40518/1	21418	21418	730	Ostatné plochy	extravilán

variant	typ vedenia	K.ú.	Číslo parcely _C	LV_C	Číslo parcely_E	LV_E	LV	Výmera	Druh pozemku	Umiestnenie
T7		Ružomberok	11289	0				368	Trvalé trávne porasty	extravilán
T7		Ružomberok	11289	0	3-3682	20848	20848	1616	Orná pôda	extravilán
T7		Ružomberok	11292	0				97	Zastavané plochy a nádvoria	extravilán
T7		Ružomberok	11292	0	3-3677	16729	16729	102	Orná pôda	extravilán
T7		Ružomberok	11292	0	3-3678	18162	18162	288	Orná pôda	extravilán
T7		Ružomberok	11293	0				304	Orná pôda	extravilán
T7		Ružomberok	11293	0	3-3678	18162	18162	288	Orná pôda	extravilán
T7		Ružomberok	11293	0	3-3679	16148	16148	321	Orná pôda	extravilán
T7		*Ružomberok*	11293	0	*3-3677*	*16729*	*16729*	*102*	*Orná pôda*	*extravilán*
T7		*Ružomberok*	*11294*	*0*				*362*	*Orná pôda*	*extravilán*
T7		*Ružomberok*	*11294*	*0*	*3-3678*	*18162*	*18162*	*288*	*Orná pôda*	*extravilán*
T7		*Ružomberok*	*11294*	*0*	*3-3679*	*16148*	*16148*	*321*	*Orná pôda*	*extravilán*
T7		*Ružomberok*	*11294*	*0*	*3-3680*	*18157*	*18157*	*321*	*Orná pôda*	*extravilán*
T7		*Ružomberok*	*11294*	*0*	*3-3681*	*20847*	*20847*	*358*	*Orná pôda*	*extravilán*
T7		*Ružomberok*	*11295*	*0*				*314*	*Orná pôda*	*extravilán*
T7		*Ružomberok*	*11295*	*0*	*3-3680*	*18157*	*18157*	*321*	*Orná pôda*	*extravilán*
T7		*Ružomberok*	*11295*	*0*	*3-3681*	*20847*	*20847*	*358*	*Orná pôda*	*extravilán*
T7		*Ružomberok*	*11295*	*0*	*3-3679*	*16148*	*16148*	*321*	*Orná pôda*	*extravilán*
T7		*Ružomberok*	*11296*	*0*				*353*	*Orná pôda*	*extravilán*
T7		*Ružomberok*	*11296*	*0*	*3-3680*	*18157*	*18157*	*321*	*Orná pôda*	*extravilán*
T7		*Ružomberok*	*11296*	*0*	*3-3681*	*20847*	*20847*	*358*	*Orná pôda*	*extravilán*
T7		*Ružomberok*	*11296*	*0*	*3-3682*	*20848*	*20848*	*1616*	*Orná pôda*	*extravilán*
T7		*Ružomberok*	*11297*	*0*				*308*	*Orná pôda*	*extravilán*
T7		*Ružomberok*	*11297*	*0*	*3-3681*	*20847*	*20847*	*358*	*Orná pôda*	*extravilán*
T7		*Ružomberok*	*11297*	*0*	*3-3682*	*20848*	*20848*	*1616*	*Orná pôda*	*extravilán*
T7		*Ružomberok*	*11298*	*0*				*311*	*Orná pôda*	*extravilán*
T7		*Ružomberok*	*11298*	*0*	*3-3682*	*20848*	*20848*	*1616*	*Orná pôda*	*extravilán*
T7		*Ružomberok*	*11299*	*0*				*612*	*Orná pôda*	*extravilán*
T7		*Ružomberok*	*11299*	*0*	*3-3682*	*20848*	*20848*	*1616*	*Orná pôda*	*extravilán*
T7		*Ružomberok*	*11300*	*0*				*443*	*Orná pôda*	*extravilán*
T7		*Ružomberok*	*11300*	*0*	*3-3682*	*20848*	*20848*	*1616*	*Orná pôda*	*extravilán*
T7		*Ružomberok*	*11301*	*0*				*402*	*Orná pôda*	*extravilán*
T7		*Ružomberok*	*11301*	*0*	*3-3683*	*13960*	*13960*	*946*	*Orná pôda*	*extravilán*
T7		*Ružomberok*	*11302*	*0*				*534*	*Orná pôda*	*extravilán*
T7		*Ružomberok*	*11302*	*0*	*3-3683*	*13960*	*13960*	*946*	*Orná pôda*	*extravilán*
T7		*Ružomberok*	*11303*	*0*				*175*	*Orná pôda*	*extravilán*
T7		*Ružomberok*	*11303*	*0*	*3-3684*	*18588*	*18588*	*518*	*Orná pôda*	*extravilán*
T7		*Ružomberok*	*11304*	*0*				*325*	*Orná pôda*	*extravilán*
T7		*Ružomberok*	*11304*	*0*	*3-3684*	*18588*	*18588*	*518*	*Orná pôda*	*extravilán*
T7		*Ružomberok*	*11305*	*0*				*216*	*Orná pôda*	*extravilán*
T7		*Ružomberok*	*11305*	*0*	*3-3686*	*20849*	*20849*	*238*	*Orná pôda*	*extravilán*
T7		*Ružomberok*	*11306*	*0*				*363*	*Orná pôda*	*extravilán*
T7		*Ružomberok*	*11306*	*0*	*3-3685*	*14999*	*14999*	*363*	*Orná pôda*	*extravilán*
T7		*Ružomberok*	*11307*	*0*				*76*	*Orná pôda*	*extravilán*
T7		*Ružomberok*	*11307*	*0*	*3-3689*	*17471*	*17471*	*144*	*Orná pôda*	*extravilán*
T7		*Ružomberok*	*11308*	*0*				*68*	*Orná pôda*	*extravilán*
T7		*Ružomberok*	*11308*	*0*	*3-3689*	*17471*	*17471*	*144*	*Orná pôda*	*extravilán*
T7		*Ružomberok*	*11309*	*0*				*64*	*Orná pôda*	*extravilán*
T7		*Ružomberok*	*11309*	*0*	*3-3688*	*14765*	*14765*	*125*	*Orná pôda*	*extravilán*
T7		*Ružomberok*	*11310*	*0*				*61*	*Orná pôda*	*extravilán*
T7		*Ružomberok*	*11310*	*0*	*3-3688*	*14765*	*14765*	*125*	*Orná pôda*	*extravilán*
T7		*Ružomberok*	*11311*	*0*				*269*	*Orná pôda*	*extravilán*
T7		*Ružomberok*	*11311*	*0*	*3-3687*	*20850*	*20850*	*291*	*Orná pôda*	*extravilán*
T7		*Ružomberok*	*11312*	*0*				*277*	*Orná pôda*	*extravilán*
T7		*Ružomberok*	*11312*	*0*	*3-3695*	*20851*	*20851*	*188*	*Orná pôda*	*extravilán*
T7		*Ružomberok*	*11313*	*0*				*90*	*Orná pôda*	*extravilán*
T7		*Ružomberok*	*11313*	*0*	*3-3695*	*20851*	*20851*	*188*	*Orná pôda*	*extravilán*
T7		*Ružomberok*	*11313*	*0*	*3-3691*	*17493*	*17493*	*116*	*Orná pôda*	*extravilán*
T7		*Ružomberok*	*11314*	*0*				*97*	*Orná pôda*	*extravilán*
T7		*Ružomberok*	*11314*	*0*	*3-3691*	*17493*	*17493*	*116*	*Orná pôda*	*extravilán*
T7		*Ružomberok*	*11314*	*0*	*3-3690*	*16540*	*16540*	*146*	*Orná pôda*	*extravilán*
T7		*Ružomberok*	*11315*	*0*				*101*	*Orná pôda*	*extravilán*
T7		*Ružomberok*	*11315*	*0*	*3-3690*	*16540*	*16540*	*146*	*Orná pôda*	*extravilán*
T7		*Ružomberok*	*11316*	*0*				*141*	*Orná pôda*	*extravilán*
T7		*Ružomberok*	*11316*	*0*	*3-3692*	*17482*	*17482*	*265*	*Orná pôda*	*extravilán*
T7		*Ružomberok*	*11317*	*0*				*124*	*Orná pôda*	*extravilán*
T7		*Ružomberok*	*11317*	*0*	*3-3692*	*17482*	*17482*	*265*	*Orná pôda*	*extravilán*
T7		*Ružomberok*	*11318*	*0*				*279*	*Orná pôda*	*extravilán*
T7		*Ružomberok*	*11318*	*0*	*3-3694*	*21432*	*21432*	*279*	*Orná pôda*	*extravilán*
T7		*Ružomberok*	*11321*	*0*				*151*	*Orná pôda*	*extravilán*

variant	typ vedenia	K.ú.	Číslo parcely _C	LV_C	Číslo parcely_E	LV_E	LV	Výmera	Druh pozemku	Umiestnenie
T7		Ružomberok	11321	0	3-3700	14312	14312	185	Orná pôda	extravilán
T7		Ružomberok	11322	0				127	Orná pôda	extravilán
T7		Ružomberok	11322	0	3-3700	14312	14312	185	Orná pôda	extravilán
T7		Ružomberok	11323	0				121	Orná pôda	extravilán
T7		Ružomberok	11323	0	3-3693	14939	14939	272	Orná pôda	extravilán
T7		Ružomberok	11324	0				151	Orná pôda	extravilán
T7		Ružomberok	11324	0	3-3693	14939	14939	272	Orná pôda	extravilán
T7		Ružomberok	11325	0				226	Orná pôda	extravilán
T7		Ružomberok	11325	0	3-3701	20855	20855	226	Orná pôda	extravilán
T7		Ružomberok	11326	0				258	Orná pôda	extravilán
T7		Ružomberok	11326	0	3-3702	16540	16540	212	Orná pôda	extravilán
T7		Ružomberok	11326	0	3-3703	20856	20856	147	Orná pôda	extravilán
T7		Ružomberok	11327	0				315	Orná pôda	extravilán
T7		Ružomberok	11327	0	3-3706	20858	20858	304	Orná pôda	extravilán
T7		Ružomberok	11327	0	3-3707	23186	23186	187	Orná pôda	extravilán
T7		Ružomberok	11328	0				116	Orná pôda	extravilán
T7		Ružomberok	11328	0	3-3703	20856	20856	147	Orná pôda	extravilán
T7		Ružomberok	11335	0				29	Orná pôda	extravilán
T7		Ružomberok	11335	0	3-3707	23186	23186	187	Orná pôda	extravilán
T7		Ružomberok	11341	0				50	Orná pôda	intravilán
T7		Ružomberok	11341	0	3-2526/2	19927	19927	272	Orná pôda	intravilán
T7		Ružomberok	11342	0				162	Orná pôda	intravilán
T7		Ružomberok	11342	0	3-2526/2	19927	19927	272	Orná pôda	intravilán
T7		Ružomberok	11343	0				71	Orná pôda	intravilán
T7		Ružomberok	11343	0	3-2525/1	17555	17555	87	Orná pôda	intravilán
T7		Ružomberok	11344	0				41	Orná pôda	intravilán
T7		Ružomberok	11344	0	3-2529/1	17663	17663	100	Orná pôda	intravilán
T7		Ružomberok	11345	0				189	Orná pôda	intravilán
T7		Ružomberok	11345	0	3-2527	19929	19929	405	Orná pôda	intravilán
T7		Ružomberok	11345	0	3-2528	19930	19930	88	Orná pôda	intravilán
T7		Ružomberok	11345	0	3-2525/1	17555	17555	87	Orná pôda	intravilán
T7		Ružomberok	11346	0				529	Orná pôda	intravilán
T7		Ružomberok	11346	0	3-2527	19929	19929	405	Orná pôda	intravilán
T7		Ružomberok	11346	0	3-2534	19939	19939	461	Orná pôda	intravilán
T7		Ružomberok	11346	0	3-2526/2	19927	19927	272	Orná pôda	intravilán
T7		Ružomberok	11347	0				103	Orná pôda	intravilán
T7		Ružomberok	11347	0	3-2527	19929	19929	405	Orná pôda	intravilán
T7		Ružomberok	11347	0	3-2534	19939	19939	461	Orná pôda	intravilán
T7		Ružomberok	11347	0	3-2526/2	19927	19927	272	Orná pôda	intravilán
T7		Ružomberok	11348	0				123	Orná pôda	intravilán
T7		Ružomberok	11348	0	3-2534	19939	19939	461	Orná pôda	intravilán
T7		Ružomberok	11349	0				110	Orná pôda	intravilán
T7		Ružomberok	11349	0	3-2531/1	19933	19933	268	Orná pôda	intravilán
T7		Ružomberok	11350	0				92	Orná pôda	intravilán
T7		Ružomberok	11350	0	3-2531/1	19933	19933	268	Orná pôda	intravilán
T7		Ružomberok	11350	0	3-2532/1	19562	19562	271	Orná pôda	intravilán
T7		Ružomberok	11351	0				57	Orná pôda	intravilán
T7		Ružomberok	11351	0	3-2531/1	19933	19933	268	Orná pôda	intravilán
T7		Ružomberok	11352	0				118	Orná pôda	intravilán
T7		Ružomberok	11352	0	3-2531/1	19933	19933	268	Orná pôda	intravilán
T7		Ružomberok	11352	0	3-2532/1	19562	19562	271	Orná pôda	intravilán
T7		Ružomberok	11352	0	3-2537/1	19945	19945	208	Orná pôda	intravilán
T7		Ružomberok	11353	0				60	Orná pôda	intravilán
T7		Ružomberok	11353	0	3-2529/1	17663	17663	100	Orná pôda	intravilán
T7		Ružomberok	11354	0				490	Orná pôda	intravilán
T7		Ružomberok	11354	0	3-2533	19938	19938	513	Orná pôda	intravilán
T7		Ružomberok	11354	0	3-2532/1	19562	19562	271	Orná pôda	intravilán
T7		Ružomberok	11355	0				68	Orná pôda	intravilán
T7		Ružomberok	11355	0	3-2535	19940	19940	181	Orná pôda	intravilán
T7		Ružomberok	11356	0				93	Orná pôda	intravilán
T7		Ružomberok	11356	0	3-2535	19940	19940	181	Orná pôda	intravilán
T7		Ružomberok	11356	0	3-2536	17114	17114	146	Orná pôda	intravilán
T7		Ružomberok	11356	0	3-2533	19938	19938	513	Orná pôda	intravilán
T7		Ružomberok	11357	0				141	Orná pôda	intravilán
T7		Ružomberok	11357	0	3-2536	17114	17114	146	Orná pôda	intravilán
T7		Ružomberok	11357	0	3-2539	18822	18822	167	Orná pôda	intravilán
T7		Ružomberok	11357	0	3-2538	19948	19948	114	Orná pôda	intravilán
T7		Ružomberok	11357	0	3-2533	19938	19938	513	Orná pôda	intravilán
T7		Ružomberok	11357	0	3-2532/1	19562	19562	271	Orná pôda	intravilán
T7		Ružomberok	11358	0				371	Orná pôda	intravilán

variant	typ vedenia	K.ú.	Číslo parcely _C	LV_C	Číslo parcely_E	LV_E	LV	Výmera	Druh pozemku	Umiestnenie
T7		Ružomberok	11358	0	3-2532/1	19562	19562	271	Orná pôda	intravilán
T7		Ružomberok	11358	0	3-2537/1	19945	19945	208	Orná pôda	intravilán
T7		Ružomberok	11358	0	3-2543/1	19954	19954	689	Orná pôda	intravilán
T7		Ružomberok	11359	0				127	Orná pôda	intravilán
T7		Ružomberok	11359	0	3-2536	17114	17114	146	Orná pôda	intravilán
T7		Ružomberok	11359	0	3-2538	19948	19948	114	Orná pôda	intravilán
T7		Ružomberok	11359	0	3-2541	19951	19951	125	Orná pôda	intravilán
T7		Ružomberok	11359	0	3-2542	19953	19953	148	Orná pôda	intravilán
T7		Ružomberok	11360	0				100	Orná pôda	intravilán
T7		Ružomberok	11360	0	3-2539	18822	18822	167	Orná pôda	intravilán
T7		Ružomberok	11360	0	3-2538	19948	19948	114	Orná pôda	intravilán
T7		Ružomberok	11361	0				201	Orná pôda	intravilán
T7		Ružomberok	11361	0	3-2539	18822	18822	167	Orná pôda	intravilán
T7		Ružomberok	11361	0	3-2540	18987	18987	110	Orná pôda	intravilán
T7		Ružomberok	11361	0	3-2538	19948	19948	114	Orná pôda	intravilán
T7		Ružomberok	11361	0	3-2543/1	19954	19954	689	Orná pôda	intravilán
T7		Ružomberok	11362	0				40	Orná pôda	intravilán
T7		Ružomberok	11362	0	3-2538	19948	19948	114	Orná pôda	intravilán
T7		Ružomberok	11362	0	3-2541	19951	19951	125	Orná pôda	intravilán
T7		Ružomberok	11362	0	3-2543/1	19954	19954	689	Orná pôda	intravilán
T7		Ružomberok	11363	0				87	Orná pôda	intravilán
T7		Ružomberok	11363	0	3-2538	19948	19948	114	Orná pôda	intravilán
T7		Ružomberok	11363	0	3-2541	19951	19951	125	Orná pôda	intravilán
T7		Ružomberok	11363	0	3-2543/1	19954	19954	689	Orná pôda	intravilán
T7		Ružomberok	11364	0				29	Orná pôda	intravilán
T7		Ružomberok	11364	0	3-2541	19951	19951	125	Orná pôda	intravilán
T7		Ružomberok	11364	0	3-2542	19953	19953	148	Orná pôda	intravilán
T7		Ružomberok	11364	0	3-2543/1	19954	19954	689	Orná pôda	intravilán
T7		Ružomberok	11365	0				174	Orná pôda	intravilán
T7		Ružomberok	11365	0	3-2542	19953	19953	148	Orná pôda	intravilán
T7		Ružomberok	11365	0	3-2537/1	19945	19945	208	Orná pôda	intravilán
T7		Ružomberok	11365	0	3-2532/1	19562	19562	271	Orná pôda	intravilán
T7		Ružomberok	11366	0				330	Orná pôda	intravilán
T7		Ružomberok	11366	0	3-2543/1	19954	19954	689	Orná pôda	intravilán
T7		Ružomberok	11366	0	3-2544/2	19951	19951	365	Orná pôda	intravilán
T7		Ružomberok	11367	0				85	Orná pôda	intravilán
T7		Ružomberok	11367	0	3-2543/1	19954	19954	689	Orná pôda	intravilán
T7		Ružomberok	11368	0				124	Orná pôda	intravilán
T7		Ružomberok	11368	0	3-2543/1	19954	19954	689	Orná pôda	intravilán
T7		Ružomberok	11369	0				655	Orná pôda	intravilán
T7		Ružomberok	11369	0	3-2545	19958	19958	1033	Trvalé trávne porasty	intravilán
T7		Ružomberok	11369	0	3-2544/1	19957	19957	446	Orná pôda	intravilán
T7		Ružomberok	11370	0				127	Orná pôda	intravilán
T7		Ružomberok	11370	0	3-2544/2	19951	19951	365	Orná pôda	intravilán
T7		Ružomberok	11371	0				319	Orná pôda	intravilán
T7		Ružomberok	11371	0	3-2544/2	19951	19951	365	Orná pôda	intravilán
T7		Ružomberok	11371	0	3-2544/1	19957	19957	446	Orná pôda	intravilán
T7		Ružomberok	11371	0	3-2545	19958	19958	1033	Trvalé trávne porasty	intravilán
T7		Ružomberok	11372	0				123	Orná pôda	intravilán
T7		Ružomberok	11372	0	3-2545	19958	19958	1033	Trvalé trávne porasty	intravilán
T7		Ružomberok	11373	0				238	Orná pôda	intravilán
T7		Ružomberok	11373	0	3-2545	19958	19958	1033	Trvalé trávne porasty	intravilán
T7		Ružomberok	11373	0	3-2546	19960	19960	338	Trvalé trávne porasty	intravilán
T7		Ružomberok	11373	0	3-2547	19963	19963	457	Trvalé trávne porasty	intravilán
T7		Ružomberok	11373	0	3-2548	19966	19966	705	Trvalé trávne porasty	intravilán
T7		Ružomberok	11374	0				31	Orná pôda	intravilán
T7		Ružomberok	11374	0	3-2545	19958	19958	1033	Trvalé trávne porasty	intravilán
T7		Ružomberok	11375	0				121	Orná pôda	intravilán
T7		Ružomberok	11375	0	3-2545	19958	19958	1033	Trvalé trávne porasty	intravilán
T7		Ružomberok	11375	0	3-2546	19960	19960	338	Trvalé trávne porasty	intravilán
T7		Ružomberok	11376	0				187	Orná pôda	intravilán
T7		Ružomberok	11376	0	3-2545	19958	19958	1033	Trvalé trávne porasty	intravilán
T7		Ružomberok	11376	0	3-2546	19960	19960	338	Trvalé trávne porasty	intravilán
T7		Ružomberok	11377	0				310	Orná pôda	intravilán
T7		Ružomberok	11377	0	3-2545	19958	19958	1033	Trvalé trávne porasty	intravilán
T7		Ružomberok	11377	0	3-2546	19960	19960	338	Trvalé trávne porasty	intravilán
T7		Ružomberok	11377	0	3-2547	19963	19963	457	Trvalé trávne porasty	intravilán
T7		Ružomberok	11377	0	3-2548	19966	19966	705	Trvalé trávne porasty	intravilán
T7		Ružomberok	11378	0				326	Orná pôda	intravilán
T7		Ružomberok	11378	0	3-2545	19958	19958	1033	Trvalé trávne porasty	intravilán

variant	typ vedenia	K.ú.	Číslo parcely _C	LV_C	Číslo parcely_E	LV_E	LV	Výmera	Druh pozemku	Umiestnenie
T7		Ružomberok	11378	0	3-2546	19960	19960	338	Trvalé trávne porasty	intravilán
T7		Ružomberok	11396	0				255	Orná pôda	intravilán
T7		Ružomberok	11396	0	3-2552	19970	19970	254	Trvalé trávne porasty	intravilán
T7		Ružomberok	11396	0	3-2549	19967	19967	861	Trvalé trávne porasty	intravilán
T7		Ružomberok	11397	0				173	Trvalé trávne porasty	intravilán
T7		Ružomberok	11397	0	3-2556/1	19976	19976	499	Trvalé trávne porasty	intravilán
T7		Ružomberok	11398	0				804	Trvalé trávne porasty	intravilán
T7		Ružomberok	11398	0	3-2556/1	19976	19976	499	Trvalé trávne porasty	intravilán
T7		Ružomberok	11400	0				462	Trvalé trávne porasty	intravilán
T7		Ružomberok	11400	0	3-2556/1	19976	19976	499	Trvalé trávne porasty	intravilán
T7		Ružomberok	11401	0				158	Trvalé trávne porasty	intravilán
T7		Ružomberok	11401	0	3-2556/1	19976	19976	499	Trvalé trávne porasty	intravilán
T7		Ružomberok	11406	0				245	Trvalé trávne porasty	intravilán
T7		Ružomberok	11406	0	3-2556/1	19976	19976	499	Trvalé trávne porasty	intravilán
T7		Ružomberok	11407	0				97	Trvalé trávne porasty	intravilán
T7		Ružomberok	11407	0	3-2556/1	19976	19976	499	Trvalé trávne porasty	intravilán
T7		Ružomberok	11407	0	3-2557	19977	19977	511	Trvalé trávne porasty	intravilán
T7		Ružomberok	11407	0	3-2558/1	19980	19980	238	Trvalé trávne porasty	intravilán
T7		Ružomberok	13687	0				124	Zastavané plochy a nádvoria	extravilán
T7		Ružomberok	13687	0	3-5242/2	6678	6678	659597	Lesné pozemky	extravilán
T7		Ružomberok	13688	3957			3957	286	Záhrady	intravilán
T7		Ružomberok	13897	0				308	Zastavané plochy a nádvoria	intravilán
T7		Ružomberok	13897	0	3-1875	19198	19198	215	Orná pôda	intravilán
T7		Ružomberok	13897	0	3-40110/306	17044	17044	827	Vodné plochy	intravilán
T7		Ružomberok	13897	0	4804	13055	13055	322	Orná pôda	intravilán
T7		Ružomberok	13898	21679			21679	215	Záhrady	intravilán
T7		Ružomberok	13899	21679			21679	358	Zastavané plochy a nádvoria	intravilán
T7		Ružomberok	13952	0				3296	Záhrady	intravilán
T7		Ružomberok	13952	0	4800/301	17033	17033	6337	Trvalé trávne porasty	intravilán
T7		Ružomberok	13952	0	4803	21017	21017	308	Orná pôda	intravilán
T7		Ružomberok	13952	0	4804	13055	13055	322	Orná pôda	intravilán
T7		Ružomberok	13953	0				25	Záhrady	intravilán
T7		Ružomberok	13953	0	4800/301	17033	17033	6337	Trvalé trávne porasty	intravilán
T7		Ružomberok	13953	0	4803	21017	21017	308	Orná pôda	intravilán
T7		Ružomberok	13954	0				27	Záhrady	intravilán
T7		Ružomberok	13954	0	4803	21017	21017	308	Orná pôda	intravilán
T7		Ružomberok	13954	0	4804	13055	13055	322	Orná pôda	intravilán
T7		Ružomberok	13955	0				3212	Záhrady	intravilán
T7		Ružomberok	13955	0	4795/3	17033	17033	725	Lesné pozemky	intravilán
T7		Ružomberok	13955	0	4800/301	17033	17033	6337	Trvalé trávne porasty	intravilán
T7		Ružomberok	13955	0	4801	21016	21016	403	Orná pôda	intravilán
T7		Ružomberok	13955	0	4803	21017	21017	308	Orná pôda	intravilán
T7		Ružomberok	13955	0	4804	13055	13055	322	Orná pôda	intravilán
T7		Ružomberok	13965	0				627	Záhrady	intravilán
T7		Ružomberok	13965	0	908	22295	22295	1018	Orná pôda	intravilán
T7		Ružomberok	13972	4101			4101	4087	Trvalé trávne porasty	extravilán
T7		Ružomberok	14047	0				3562	Trvalé trávne porasty	extravilán
T7		Ružomberok	14047	0	871/7	21741	21741	3800	Orná pôda	extravilán
T7		Ružomberok	14163	4101			4101	4478	Zastavané plochy a nádvoria	extravilán
T7		Ružomberok	14182	0				40	Zastavané plochy a nádvoria	extravilán
T7		Ružomberok	14182	0	871/7	21741	21741	3800	Orná pôda	extravilán
T7		Ružomberok	14183	0				9159	Orná pôda	extravilán
T7		Ružomberok	14183	0	3-2501	19907	19907	796	Orná pôda	extravilán
T7		Ružomberok	14183	0	3-2502	18991	18991	235	Orná pôda	extravilán
T7		Ružomberok	14183	0	3-2504	14843	14843	517	Orná pôda	extravilán
T7		Ružomberok	14183	0	3-2505	22912	22912	411	Orná pôda	extravilán
T7		Ružomberok	14183	0	3-2508	19911	19911	436	Orná pôda	extravilán
T7		Ružomberok	14183	0	3-2509	15814	15814	421	Orná pôda	extravilán
T7		Ružomberok	14183	0	3-2510	16516	16516	547	Orná pôda	extravilán
T7		Ružomberok	14183	0	3-2511	19912	19912	714	Orná pôda	extravilán
T7		Ružomberok	14183	0	3-2512	21801	21801	695	Orná pôda	extravilán
T7		Ružomberok	14183	0	8045/1	17044	17044	84066	Vodné plochy	extravilán
T7		Ružomberok	14204	0				854	Zastavané plochy a nádvoria	extravilán
T7		Ružomberok	14204	0	4795/4	17033	17033	854	Lesné pozemky	extravilán
T7		Ružomberok	14208	0				7086	Zastavané plochy a nádvoria	extravilán
T7		Ružomberok	14208	0	3-2529/2	17663	17663	56	Orná pôda	extravilán
T7		Ružomberok	14208	0	3-2531/2	19934	19934	86	Orná pôda	extravilán
T7		Ružomberok	14208	0	3-2525/2	17555	17555	142	Orná pôda	extravilán
T7		Ružomberok	14208	0	3-2524	13910	13910	436	Orná pôda	extravilán
T7		Ružomberok	14208	0	3-2532/2	19562	19562	60	Orná pôda	extravilán

variant	typ vedenia	K.ú.	Číslo parcely _C	LV_C	Číslo parcely_E	LV_E	LV	Výmera	Druh pozemku	Umiestnenie
T7		Ružomberok	14233	0				5191	Vodné plochy	intravilán
T7		Ružomberok	14233	0	3-40110/306	17044	17044	827	Vodné plochy	intravilán
T7		Ružomberok	14233	0	4800/301	17033	17033	6337	Trvalé trávne porasty	intravilán
T7		Ružomberok	14233	0	4804	13055	13055	322	Orná pôda	intravilán
T7		Ružomberok	14235	0				2508	Vodné plochy	intravilán
T7		Ružomberok	14235	0	3-2526/2	19927	19927	272	Orná pôda	intravilán
T7		Ružomberok	14235	0	3-2527	19929	19929	405	Orná pôda	intravilán
T7		Ružomberok	14235	0	3-2533	19938	19938	513	Orná pôda	intravilán
T7		Ružomberok	14235	0	3-2534	19939	19939	461	Orná pôda	intravilán
T7		Ružomberok	14235	0	3-2535	19940	19940	181	Orná pôda	intravilán
T7		Ružomberok	14235	0	3-2539	18822	18822	167	Orná pôda	intravilán
T7		Ružomberok	14235	0	3-2540	18987	18987	110	Orná pôda	intravilán
T7		Ružomberok	14235	0	3-2545	19958	19958	1033	Trvalé trávne porasty	intravilán
T7		Ružomberok	14235	0	3-2546	19960	19960	338	Trvalé trávne porasty	intravilán
T7		Ružomberok	14235	0	3-2556/1	19976	19976	499	Trvalé trávne porasty	intravilán
T7		Ružomberok	14235	0	3-2557	19977	19977	511	Trvalé trávne porasty	intravilán
T7		Ružomberok	14235	0	3-2558/1	19980	19980	238	Trvalé trávne porasty	intravilán
T7		Ružomberok	14235	0	3-40270/1	17033	17033	2652	Ostatné plochy	intravilán
T7		Ružomberok	14235	0	3-40525/302	17033	17033	1946	Ostatné plochy	intravilán
T7		Ružomberok	14235	0	3-5260/5	17033	17033	191	Ostatné plochy	intravilán
T7		Ružomberok	14236	0				28263	Vodné plochy	extravilán
T7		Ružomberok	14236	0	8045/1	17044	17044	84066	Vodné plochy	extravilán
T7		Ružomberok	14331	0				316625	Lesné pozemky	extravilán
T7		Ružomberok	14331	0	3-5179/2	6678	6678	206956	Trvalé trávne porasty	extravilán
T7		Ružomberok	14331	0	3-3672/1	8857	8857	161	Orná pôda	extravilán
T7		Ružomberok	14331	0	3-3671/1	21549	21549	115	Orná pôda	extravilán
T7		Ružomberok	14331	0	3-3666/1	8649	8649	28	Orná pôda	extravilán
T7		Ružomberok	14334	0				34066	Trvalé trávne porasty	extravilán
T7		Ružomberok	14334	0	3-5179/2	6678	6678	206956	Trvalé trávne porasty	extravilán
T7		Ružomberok	14334	0	3-5257/1	6863	6863	5029	Ostatné plochy	extravilán
T7		Ružomberok	14334	0	3-5242/22	6678	6678	1322403	Lesné pozemky	extravilán
T7		Ružomberok	14337	0				1707724	Lesné pozemky	extravilán
T7		Ružomberok	14337	0	3-5242/22	6678	6678	1322403	Lesné pozemky	extravilán
T7		Ružomberok	14337	0	3-3626/1	8819	8819	583	Orná pôda	extravilán
T7		Ružomberok	14337	0	3-3626/2	8819	8819	16	Orná pôda	extravilán
T7		Ružomberok	14337	0	3-3584	7173	7173	2444	Orná pôda	extravilán
T7		Ružomberok	14337	0	3-3585	8760	8760	2091	Orná pôda	extravilán
T7		Ružomberok	14337	0	3-3586	8762	8762	3400	Orná pôda	extravilán
T7		Ružomberok	14457	0				57350	Lesné pozemky	extravilán
T7		Ružomberok	14457	0	4795/1	6678	6678	506836	Lesné pozemky	extravilán
T7		Ružomberok	14457	0	915	7110	7110	878	Orná pôda	extravilán
T7		Ružomberok	14457	0	871/1	17908	17908	51	Orná pôda	extravilán
T7		Ružomberok	14458	0				14994	Lesné pozemky	extravilán
T7		Ružomberok	14458	0	915	7110	7110	878	Orná pôda	extravilán
T7		Ružomberok	14458	0	871/2	7099	7099	15265	Orná pôda	extravilán
T7		Ružomberok	14458	0	4795/1	6678	6678	506836	Lesné pozemky	extravilán
T7		Ružomberok	14459	0				36803	Lesné pozemky	extravilán
T7		Ružomberok	14459	0	4795/1	6678	6678	506836	Lesné pozemky	extravilán
T7		Ružomberok	14459	0	761/1	21555	21555	1481	Orná pôda	extravilán
T7		Ružomberok	14459	0	871/2	7099	7099	15265	Orná pôda	extravilán
T7		Ružomberok	14459	0	856/1	7088	7088	125	Orná pôda	extravilán
T7		Ružomberok	14461	0				559	Lesné pozemky	extravilán
T7		Ružomberok	14461	0	4795/1	6678	6678	506836	Lesné pozemky	extravilán
T7		Ružomberok	14468	0				36049	Lesné pozemky	extravilán
T7		Ružomberok	14468	0	4795/1	6678	6678	506836	Lesné pozemky	extravilán
T7		Ružomberok	14533	0				38862	Lesné pozemky	extravilán
T7		Ružomberok	14533	0	916/2	6678	6678	427704	Lesné pozemky	extravilán
T7		Ružomberok	14533	0	9104	7085	7085	2809	Ostatné plochy	extravilán
T7		Ružomberok	14574	0				1108	Trvalé trávne porasty	extravilán
T7		Ružomberok	14574	0	4566/4	6678	6678	3382455	Lesné pozemky	extravilán
T7		Ružomberok	14575	0				21352	Lesné pozemky	extravilán
T7		Ružomberok	14575	0	4566/4	6678	6678	3382455	Lesné pozemky	extravilán
T7		Ružomberok	14575	0	1360/2	7378	7378	282	Orná pôda	extravilán
T7		Ružomberok	14576	0				20029	Lesné pozemky	extravilán
T7		Ružomberok	14576	0	4566/4	6678	6678	3382455	Lesné pozemky	extravilán
T7		Ružomberok	14576	0	1360/2	7378	7378	282	Orná pôda	extravilán
T7		Ružomberok	14647	0				22088	Trvalé trávne porasty	extravilán
T7		Ružomberok	14647	0	2109/2	6863	6863	207468	Trvalé trávne porasty	extravilán
T7		Ružomberok	14647	0	2255	14458	14458	1537	Orná pôda	extravilán
T7		Ružomberok	14813	0				320125	Lesné pozemky	extravilán

variant	typ vedenia	K.ú.	Číslo parcely _C	LV_C	Číslo parcely_E	LV_E	LV	Výmera	Druh pozemku	Umiestnenie
T7		Ružomberok	14813	0	2-2920/8	6678	6678	69518	Trvalé trávne porasty	extravilán
T7		Ružomberok	14828	0				5708	Trvalé trávne porasty	extravilán
T7		Ružomberok	14828	0	2-316/2	6679	6679	146923	Záhrady	extravilán
T7		Ružomberok	14828	0	2-324	6691	6691	1079	Orná pôda	extravilán
T7		Ružomberok	14828	0	2-325	6691	6691	804	Orná pôda	extravilán
T7		Ružomberok	14828	0	2-339	6694	6694	279	Orná pôda	extravilán
T7		Ružomberok	14828	0	2-341	6708	6708	140	Orná pôda	extravilán
T7		Ružomberok	14828	0	2-343	6709	6709	610	Orná pôda	extravilán
T7		Ružomberok	14828	0	2-344	6711	6711	474	Orná pôda	extravilán
T7		Ružomberok	14828	0	2-346	6699	6699	579	Orná pôda	extravilán
T7		Ružomberok	14828	0	2-351	6717	6717	1121	Orná pôda	extravilán
T7		Ružomberok	14828	0	2-352	6717	6717	936	Orná pôda	extravilán
T7		Ružomberok	14834	0				25665	Trvalé trávne porasty	extravilán
T7		Ružomberok	14834	0	9136	6863	6863	5969	Ostatné plochy	extravilán
T7		Ružomberok	14834	0	2-3473/2	7085	7085	1856	Ostatné plochy	extravilán
T7		Ružomberok	14864	0				116	Zastavané plochy a nádvoria	extravilán
T7		Ružomberok	14864	0	6319	7236	7236	3857	Trvalé trávne porasty	extravilán
T7		Ružomberok	14864	0	9257	7934	7934	15	Ostatné plochy	extravilán
T7		Ružomberok	14864	0	6317/2	6678	6678	1499	Trvalé trávne porasty	extravilán
T7		Ružomberok	14868	0				28780	Trvalé trávne porasty	extravilán
T7		Ružomberok	14868	0	6317/1	6678	6678	28765	Trvalé trávne porasty	extravilán
T7		Ružomberok	14868	0	9141	6863	6863	454	Vodné plochy	extravilán
T7		Ružomberok	14868	0	6319	7236	7236	3857	Trvalé trávne porasty	extravilán
T7		Ružomberok	14870	0				166549	Trvalé trávne porasty	extravilán
T7		Ružomberok	14870	0	6319	7236	7236	3857	Trvalé trávne porasty	extravilán
T7		Ružomberok	14870	0	6317/1	6678	6678	28765	Trvalé trávne porasty	extravilán
T7		Ružomberok	14903	0				123991	Trvalé trávne porasty	extravilán
T7		Ružomberok	14903	0	6572	11022	11022	14698	Trvalé trávne porasty	extravilán
T7		Ružomberok	14903	0	6430/3	6678	6678	28160	Trvalé trávne porasty	extravilán
T7		Ružomberok	14903	0	6412	6975	6975	16981	Trvalé trávne porasty	extravilán
T7		Ružomberok	14903	0	6426	6784	6784	2709	Trvalé trávne porasty	extravilán
T7		Ružomberok	14903	0	6427	10953	10953	11751	Trvalé trávne porasty	extravilán
T7		Ružomberok	14903	0	6428	10954	10954	1827	Trvalé trávne porasty	extravilán
T7		Ružomberok	14903	0	6429	10955	10955	10974	Trvalé trávne porasty	extravilán
T7		Ružomberok	14903	0	6430/1	6678	6678	5316	Trvalé trávne porasty	extravilán
T7		Ružomberok	14903	0	6431	10956	10956	6892	Trvalé trávne porasty	extravilán
T7		Ružomberok	14903	0	6556	9700	9700	6487	Trvalé trávne porasty	extravilán
T7		Ružomberok	14904	0				49883	Lesné pozemky	extravilán
T7		Ružomberok	14904	0	6403	7507	7507	4226	Trvalé trávne porasty	extravilán
T7		Ružomberok	14904	0	6412	6975	6975	16981	Trvalé trávne porasty	extravilán
T7		Ružomberok	14904	0	6626	11060	11060	26520	Trvalé trávne porasty	extravilán
T7		Ružomberok	14904	0	6430/2	6678	6678	1616	Trvalé trávne porasty	extravilán
T7		Ružomberok	14904	0	6430/3	6678	6678	28160	Trvalé trávne porasty	extravilán
T7		Ružomberok	14927	0				44203	Zastavané plochy a nádvoria	extravilán
T7		Ružomberok	14927	0	6587	15502	15502	11054	Trvalé trávne porasty	extravilán
T7		Ružomberok	15041	0				97858	Orná pôda	extravilán
T7		Ružomberok	15041	0	6834/2	13270	13270	6629	Trvalé trávne porasty	extravilán
T7		Ružomberok	15041	0	6836/1	8743	8743	7015	Trvalé trávne porasty	extravilán
T7		Ružomberok	15041	0	6836/2	8743	8743	13986	Trvalé trávne porasty	extravilán
T7		Ružomberok	15041	0	9170	7085	7085	9167	Ostatné plochy	extravilán
T7		Ružomberok	15047	0				31107	Trvalé trávne porasty	extravilán
T7		Ružomberok	15047	0	6834/2	13270	13270	6629	Trvalé trávne porasty	extravilán
T7		Ružomberok	15047	0	6834/3	9134	9134	4346	Trvalé trávne porasty	extravilán
T7		Ružomberok	15047	0	6835/2	11153	11153	2552	Trvalé trávne porasty	extravilán
T7		Ružomberok	15047	0	6929	11197	11197	5166	Trvalé trávne porasty	extravilán
T7		Ružomberok	15047	0	9182/1	6863	6863	7910	Ostatné plochy	extravilán
T7		Ružomberok	15076	0				108385	Trvalé trávne porasty	extravilán
T7		Ružomberok	15076	0	6884/2	15164	15164	16184	Trvalé trávne porasty	extravilán
T7		Ružomberok	15076	0	6955/1	11216	11216	1358	Trvalé trávne porasty	extravilán
T7		Ružomberok	15076	0	6956/1	9158	9158	1839	Trvalé trávne porasty	extravilán
T7		Ružomberok	15076	0	6956/2	9158	9158	5356	Trvalé trávne porasty	extravilán
T7		Ružomberok	15076	0	6958/2	6863	6863	9607	Trvalé trávne porasty	extravilán
T7		Ružomberok	15076	0	8239/501	10943	10943	2083	Trvalé trávne porasty	extravilán
T7		Ružomberok	15076	0	8240/501	11805	11805	6634	Trvalé trávne porasty	extravilán
T7		Ružomberok	15076	0	9183	6863	6863	2282	Ostatné plochy	extravilán
T7		Ružomberok	15077	0				13589	Lesné pozemky	extravilán
T7		Ružomberok	15077	0	6884/2	15164	15164	16184	Trvalé trávne porasty	extravilán
T7		Ružomberok	15077	0	6884/1	8331	8331	9727	Trvalé trávne porasty	extravilán
T7		Ružomberok	15077	0	6955/1	11216	11216	1358	Trvalé trávne porasty	extravilán
T7		Ružomberok	15083	0				50940	Trvalé trávne porasty	extravilán

variant	typ vedenia	K.ú.	Číslo parcely _C	LV_C	Číslo parcely_E	LV_E	LV	Výmera	Druh pozemku	Umiestnenie
T7		Ružomberok	15083	0	7021	11247	11247	46837	Trvalé trávne porasty	extravilán
T7		Ružomberok	15083	0	7020	6678	6678	4890	Trvalé trávne porasty	extravilán
T7		Ružomberok	15083	0	7019	11246	11246	4888	Trvalé trávne porasty	extravilán
T7		Ružomberok	15083	0	7084	11288	11288	23593	Trvalé trávne porasty	extravilán
T7		Ružomberok	15093	0				124823	Lesné pozemky	extravilán
T7		Ružomberok	15093	0	7154	11325	11325	16500	Trvalé trávne porasty	extravilán
T7		Ružomberok	15093	0	7240	11377	11377	8725	Trvalé trávne porasty	extravilán
T7		Ružomberok	15093	0	7239	11380	11380	285579	Orná pôda	extravilán
T7		Ružomberok	15093	0	7236	11377	11377	47959	Trvalé trávne porasty	extravilán
T7		Ružomberok	15099	0				26562	Lesné pozemky	extravilán
T7		Ružomberok	15099	0	7246	6678	6678	780868	Orná pôda	extravilán
T7		Ružomberok	15100	0				19873	Lesné pozemky	extravilán
T7		Ružomberok	15100	0	7244	11383	11383	45076	Trvalé trávne porasty	extravilán
T7		Ružomberok	15100	0	7246	6678	6678	780868	Orná pôda	extravilán
T7		Ružomberok	15102	0				3941	Lesné pozemky	extravilán
T7		Ružomberok	15102	0	7244	11383	11383	45076	Trvalé trávne porasty	extravilán
T7		Ružomberok	15102	0	7246	6678	6678	780868	Orná pôda	extravilán
T7		Ružomberok	15103	0				13811	Lesné pozemky	extravilán
T7		Ružomberok	15103	0	7244	11383	11383	45076	Trvalé trávne porasty	extravilán
T7		Ružomberok	15103	0	7246	6678	6678	780868	Orná pôda	extravilán
T7		Ružomberok	15125	0				556	Zastavané plochy a nádvoria	extravilán
T7		Ružomberok	15125	0	7239	11380	11380	285579	Orná pôda	extravilán
T7		Ružomberok	15126	15454			15454	8053	Zastavané plochy a nádvoria	extravilán
T7		Ružomberok	15127	15455			15455	50	Zastavané plochy a nádvoria	extravilán
T7		Ružomberok	15128	15456			15456	51	Zastavané plochy a nádvoria	extravilán
T7		Ružomberok	15129	15457			15457	50	Zastavané plochy a nádvoria	extravilán
T7		Ružomberok	15130	15458			15458	50	Zastavané plochy a nádvoria	extravilán
T7		Ružomberok	15152	0				145102	Lesné pozemky	extravilán
T7		Ružomberok	15152	0	7244	11383	11383	45076	Trvalé trávne porasty	extravilán
T7		Ružomberok	15152	0	7246	6678	6678	780868	Orná pôda	extravilán
T7		Ružomberok	15362	0				2303	Zastavané plochy a nádvoria	extravilán
T7		Ružomberok	15362	0	4566/4	6678	6678	3382455	Lesné pozemky	extravilán
T7		Ružomberok	15370	0				5138	Zastavané plochy a nádvoria	extravilán
T7		Ružomberok	15370	0	7244	11383	11383	45076	Trvalé trávne porasty	extravilán
T7		Ružomberok	15377	0				4807	Zastavané plochy a nádvoria	extravilán
T7		Ružomberok	15377	0	7189	11333	11333	6477	Trvalé trávne porasty	extravilán
T7		Ružomberok	15379	0				4262	Zastavané plochy a nádvoria	extravilán
T7		Ružomberok	15379	0	6928	11196	11196	8983	Trvalé trávne porasty	extravilán
T7		Ružomberok	15379	0	6940/2	11199	11199	10227	Trvalé trávne porasty	extravilán
T7		Ružomberok	15379	0	9182/1	6863	6863	7910	Ostatné plochy	extravilán
T7		Ružomberok	15379	0	9183	6863	6863	2282	Ostatné plochy	extravilán
T7		Ružomberok	15383	0				3108	Zastavané plochy a nádvoria	extravilán
T7		Ružomberok	15383	0	6317/1	6678	6678	28765	Trvalé trávne porasty	extravilán
T7		Ružomberok	15385	0				5298	Zastavané plochy a nádvoria	extravilán
T7		Ružomberok	15385	0	6319	7236	7236	3857	Trvalé trávne porasty	extravilán
T7		Ružomberok	15385	0	6317/1	6678	6678	28765	Trvalé trávne porasty	extravilán
T7		Ružomberok	15387	0				1847	Zastavané plochy a nádvoria	extravilán
T7		Ružomberok	15387	0	5880	22683	22683	7996	Trvalé trávne porasty	extravilán
T7		Ružomberok	15387	0	5881/2	8588	8588	3662	Trvalé trávne porasty	extravilán
T7		Ružomberok	15387	0	9144	6863	6863	1504	Ostatné plochy	extravilán
T7		Ružomberok	15388	0				12146	Zastavané plochy a nádvoria	extravilán
T7		Ružomberok	15388	0	9136	6863	6863	5969	Ostatné plochy	extravilán
T7		Ružomberok	15388	0	2-2920/8	6678	6678	69518	Trvalé trávne porasty	extravilán
T7		Ružomberok	15388	0	2-3473/2	7085	7085	1856	Ostatné plochy	extravilán
T7		Ružomberok	15449	0				6514	Zastavané plochy a nádvoria	extravilán
T7		Ružomberok	15449	0	3-5179/2	6678	6678	206956	Trvalé trávne porasty	extravilán
T7		Ružomberok	15478	0				6346	Vodné plochy	extravilán
T7		Ružomberok	15478	0	9136	6863	6863	5969	Ostatné plochy	extravilán
T7		Ružomberok	15479	0				1891	Vodné plochy	extravilán
T7		Ružomberok	15479	0	6317/1	6678	6678	28765	Trvalé trávne porasty	extravilán
T7		Ružomberok	15479	0	9138	6863	6863	4554	Ostatné plochy	extravilán
T7		Ružomberok	15479	0	6313/2	6678	6678	73	Lesné pozemky	extravilán
T7		Ružomberok	15480	0				1160	Zastavané plochy a nádvoria	extravilán
T7		Ružomberok	15480	0	6313/1	6678	6678	91428	Lesné pozemky	extravilán
T7		Ružomberok	15507	0				625	Záhrady	extravilán
T7		Ružomberok	15507	0	6783/3	21138	21138	1883	Trvalé trávne porasty	extravilán
T7		Ružomberok	15521	0				1457	Trvalé trávne porasty	extravilán
T7		Ružomberok	15521	0	6785/1	11129	11129	1815	Trvalé trávne porasty	extravilán
T7		Ružomberok	15521	0	6786/1	11130	11130	118	Trvalé trávne porasty	extravilán
T7		Ružomberok	15523	14835			14835	55	Zastavané plochy a nádvoria	extravilán

variant	typ vedenia	K.ú.	Číslo parcely _C	LV_C	Číslo parcely_E	LV_E	LV	Výmera	Druh pozemku	Umiestnenie
T7		Ružomberok	15524	0				5616	Trvalé trávne porasty	extravilán
T7		Ružomberok	15524	0	6780/28	21125	21125	468	Trvalé trávne porasty	extravilán
T7		Ružomberok	15524	0	6787/1	22465	22465	1805	Trvalé trávne porasty	extravilán
T7		Ružomberok	15524	0	6788/1	15901	15901	2785	Trvalé trávne porasty	extravilán
T7		Ružomberok	15524	0	9168/306	21418	21418	221	Ostatné plochy	extravilán
T7		Ružomberok	15690	1559			1559	254	Záhrady	extravilán
T7		Ružomberok	15705	21890			21890	1760	Trvalé trávne porasty	extravilán
T7		Ružomberok	15710	2515			2515	367	Trvalé trávne porasty	extravilán
T7		Ružomberok	15718	2515			2515	52	Zastavané plochy a nádvoria	extravilán
T7		Ružomberok	15789	0				518	Trvalé trávne porasty	extravilán
T7		Ružomberok	15789	0	6735/1	17467	17467	309	Trvalé trávne porasty	extravilán
T7		Ružomberok	15789	0	9261/3	17044	17044	724	Vodné plochy	extravilán
T7		Ružomberok	15793	12436			12436	76	Zastavané plochy a nádvoria	extravilán
T7		Ružomberok	15794	12436			12436	819	Záhrady	extravilán
T7		Ružomberok	15890	3969			3969	89	Zastavané plochy a nádvoria	extravilán
T7		Ružomberok	15891	0				2216	Trvalé trávne porasty	extravilán
T7		Ružomberok	15891	0	6707/1	21075	21075	1578	Trvalé trávne porasty	extravilán
T7		Ružomberok	15893	0				635	Trvalé trávne porasty	extravilán
T7		Ružomberok	15893	0	6707/3	21075	21075	4590	Trvalé trávne porasty	extravilán
T7		Ružomberok	15895	3964			3964	367	Zastavané plochy a nádvoria	extravilán
T7		Ružomberok	15896	6121			6121	294	Zastavané plochy a nádvoria	extravilán
T7		Ružomberok	10680/1	12582			12582	194	Orná pôda	extravilán
T7		Ružomberok	10845/1	0				111	Ostatné plochy	extravilán
T7		Ružomberok	10845/1	0	3-40527/1	17033	17033	1699	Ostatné plochy	extravilán
T7		Ružomberok	10845/2	11964			11964	169	Ostatné plochy	extravilán
T7		Ružomberok	10846/1	0				266	Trvalé trávne porasty	extravilán
T7		Ružomberok	10846/1	0	3-40527/1	17033	17033	1699	Ostatné plochy	extravilán
T7		Ružomberok	10852/2	11964			11964	120	Trvalé trávne porasty	extravilán
T7		Ružomberok	10852/3	0				230	Trvalé trávne porasty	extravilán
T7		Ružomberok	10852/3	0	3-5260/2	21418	21418	282	Ostatné plochy	extravilán
T7		Ružomberok	10852/4	0				450	Trvalé trávne porasty	extravilán
T7		Ružomberok	10852/4	0	3-5242/26	17033	17033	660	Lesné pozemky	extravilán
T7		Ružomberok	11258/2	0				233	Trvalé trávne porasty	extravilán
T7		Ružomberok	11258/2	0	3-3649	16019	16019	484	Orná pôda	extravilán
T7		Ružomberok	11258/2	0	3-3648	20840	20840	172	Orná pôda	extravilán
T7		Ružomberok	13684/3	0				424	Záhrady	intravilán
T7		Ružomberok	13684/3	0	3-1869	19174	19174	613	Orná pôda	intravilán
T7		Ružomberok	13684/4	19173			19173	208	Záhrady	intravilán
T7		Ružomberok	13684/5	19173			19173	6	Záhrady	intravilán
T7		Ružomberok	13686/1	3957			3957	1307	Zastavané plochy a nádvoria	intravilán
T7		Ružomberok	13960/1	3052			3052	1887	Záhrady	intravilán
T7		Ružomberok	13966/1	22576			22576	821	Záhrady	intravilán
T7		Ružomberok	13966/2	0				252	Záhrady	intravilán
T7		Ružomberok	13966/2	0	4795/5	22576	22576	253	Lesné pozemky	intravilán
T7		Ružomberok	14049/3	4101			4101	36351	Zastavané plochy a nádvoria	intravilán
T7		Ružomberok	14188/1	0				3093	Zastavané plochy a nádvoria	intravilán
T7		Ružomberok	14188/1	0	3-2527	19929	19929	405	Orná pôda	intravilán
T7		Ružomberok	14188/1	0	3-2533	19938	19938	513	Orná pôda	intravilán
T7		Ružomberok	14188/1	0	3-2534	19939	19939	461	Orná pôda	intravilán
T7		Ružomberok	14188/1	0	3-2535	19940	19940	181	Orná pôda	intravilán
T7		Ružomberok	14188/1	0	3-2539	18822	18822	167	Orná pôda	intravilán
T7		Ružomberok	14188/1	0	3-2540	18987	18987	110	Orná pôda	intravilán
T7		Ružomberok	14188/1	0	3-2545	19958	19958	1033	Trvalé trávne porasty	intravilán
T7		Ružomberok	14188/1	0	3-40270/1	17033	17033	2652	Ostatné plochy	intravilán
T7		Ružomberok	14188/1	0	3-40518/4	17033	17033	191	Ostatné plochy	intravilán
T7		Ružomberok	14188/1	0	3-40525/302	17033	17033	1946	Ostatné plochy	intravilán
T7		Ružomberok	14188/1	0	3-5260/5	17033	17033	191	Ostatné plochy	intravilán
T7		Ružomberok	14188/2	4101			4101	6	Zastavané plochy a nádvoria	intravilán
T7		Ružomberok	14200/3	0				1089	Zastavané plochy a nádvoria	extravilán
T7		Ružomberok	14200/3	0	871/203	21741	21741	2974	Orná pôda	extravilán
T7		Ružomberok	14206/1	0				40727	Zastavané plochy a nádvoria	extravilán
T7		Ružomberok	14206/1	0	3-3709	18951	18951	178	Orná pôda	extravilán
T7		Ružomberok	14206/1	0	3-3708	18266	18266	230	Orná pôda	extravilán
T7		Ružomberok	14206/1	0	3-3706	20858	20858	304	Orná pôda	extravilán
T7		Ružomberok	14206/1	0	3-2502	18991	18991	235	Orná pôda	extravilán
T7		Ružomberok	14206/1	0	3-2504	14843	14843	517	Orná pôda	extravilán
T7		Ružomberok	14206/1	0	3-2505	22912	22912	411	Orná pôda	extravilán
T7		Ružomberok	14206/1	0	3-2510	16516	16516	547	Orná pôda	extravilán
T7		Ružomberok	14206/1	0	3-2511	19912	19912	714	Orná pôda	extravilán
T7		Ružomberok	14206/1	0	3-2512	21801	21801	695	Orná pôda	extravilán

variant	typ vedenia	K.ú.	Číslo parcely _C	LV_C	Číslo parcely_E	LV_E	LV	Výmera	Druh pozemku	Umiestnenie
T7		Ružomberok	14206/1	0	3-2514	17620	17620	282	Orná pôda	extravilán
T7		Ružomberok	14206/1	0	3-2516	15987	15987	725	Orná pôda	extravilán
T7		Ružomberok	14206/1	0	3-2517	19917	19917	305	Orná pôda	extravilán
T7		Ružomberok	14206/1	0	3-2518	19918	19918	266	Orná pôda	extravilán
T7		Ružomberok	14206/1	0	3-2522	18991	18991	255	Orná pôda	extravilán
T7		Ružomberok	14206/1	0	3-2523	19924	19924	1394	Orná pôda	extravilán
T7		Ružomberok	14206/1	0	3-2524	13910	13910	436	Orná pôda	extravilán
T7		Ružomberok	14206/1	0	3-2525/2	17555	17555	142	Orná pôda	extravilán
T7		Ružomberok	14206/1	0	3-2526/1	19927	19927	240	Orná pôda	extravilán
T7		Ružomberok	14206/1	0	3-40501/301	21418	21418	4483	Ostatné plochy	extravilán
T7		Ružomberok	14232/6	0				4129	Zastavané plochy a nádvoria	intravilán
T7		Ružomberok	14232/6	0	3-40107/302	17033	17033	2592	Ostatné plochy	intravilán
T7		Ružomberok	14232/8	17033			17033	75	Zastavané plochy a nádvoria	intravilán
T7		Ružomberok	14335/1	0				66201	Trvalé trávne porasty	extravilán
T7		Ružomberok	14335/1	0	3-5243	10442	10442	2799	Záhrady	extravilán
T7		Ružomberok	14335/1	0	3-3583/1	8757	8757	1035	Orná pôda	extravilán
T7		Ružomberok	14335/1	0	3-3584	7173	7173	2444	Orná pôda	extravilán
T7		Ružomberok	14335/1	0	3-3586	8762	8762	3400	Orná pôda	extravilán
T7		Ružomberok	14335/1	0	3-3587	8764	8764	2209	Orná pôda	extravilán
T7		Ružomberok	14335/1	0	3-5242/22	6678	6678	1322403	Lesné pozemky	extravilán
T7		Ružomberok	14437/1	0				466645	Lesné pozemky	extravilán
T7		Ružomberok	14437/1	0	3-5242/2	6678	6678	659597	Lesné pozemky	extravilán
T7		Ružomberok	14438/1	0				21573	Trvalé trávne porasty	extravilán
T7		Ružomberok	14438/1	0	3-5242/22	6678	6678	1322403	Lesné pozemky	extravilán
T7		Ružomberok	14439/1	0				167378	Trvalé trávne porasty	extravilán
T7		Ružomberok	14439/1	0	3-5242/2	6678	6678	659597	Lesné pozemky	extravilán
T7		Ružomberok	14439/1	0	3-5242/22	6678	6678	1322403	Lesné pozemky	extravilán
T7		Ružomberok	14439/1	0	3-5261	7085	7085	5039	Ostatné plochy	extravilán
T7		Ružomberok	14439/1	0	3-951	7147	7147	1106	Orná pôda	extravilán
T7		Ružomberok	14439/1	0	3-952/1	7149	7149	264	Orná pôda	extravilán
T7		Ružomberok	14439/1	0	3-956/3	7157	7157	813	Orná pôda	extravilán
T7		Ružomberok	14439/1	0	3-957	7159	7159	1326	Orná pôda	extravilán
T7		Ružomberok	14439/1	0	3-958	7160	7160	842	Orná pôda	extravilán
T7		Ružomberok	14439/1	0	3-959	7161	7161	596	Orná pôda	extravilán
T7		Ružomberok	14439/1	0	3-960	7162	7162	654	Orná pôda	extravilán
T7		Ružomberok	14445/1	0				7510	Lesné pozemky	extravilán
T7		Ružomberok	14445/1	0	3-5242/2	6678	6678	659597	Lesné pozemky	extravilán
T7		Ružomberok	14466/1	0				2286	Trvalé trávne porasty	extravilán
T7		Ružomberok	14466/1	0	4795/1	6678	6678	506836	Lesné pozemky	extravilán
T7		Ružomberok	14466/5	6678			6678	4670	Zastavané plochy a nádvoria	extravilán
T7		Ružomberok	14534/1	0				1699	Lesné pozemky	extravilán
T7		Ružomberok	14534/1	0	4795/1	6678	6678	506836	Lesné pozemky	extravilán
T7		Ružomberok	14534/1	0	9254	7085	7085	1655	Vodné plochy	extravilán
T7		Ružomberok	14534/1	0	9104	7085	7085	2809	Ostatné plochy	extravilán
T7		Ružomberok	14534/6	4101			4101	99	Zastavané plochy a nádvoria	extravilán
T7		Ružomberok	14535/1	0				216780	Lesné pozemky	extravilán
T7		Ružomberok	14535/1	0	9104	7085	7085	2809	Ostatné plochy	extravilán
T7		Ružomberok	14535/1	0	916/2	6678	6678	427704	Lesné pozemky	extravilán
T7		Ružomberok	14538/13	0				51905	Trvalé trávne porasty	extravilán
T7		Ružomberok	14538/13	0	916/2	6678	6678	427704	Lesné pozemky	extravilán
T7		Ružomberok	14538/13	0	9108	6863	6863	3950	Ostatné plochy	extravilán
T7		Ružomberok	14538/13	0	4797/5	6678	6678	315588	Lesné pozemky	extravilán
T7		Ružomberok	14538/16	0				6656	Trvalé trávne porasty	extravilán
T7		Ružomberok	14538/16	0	4566/4	6678	6678	3382455	Lesné pozemky	extravilán
T7		Ružomberok	14538/16	0	4797/5	6678	6678	315588	Lesné pozemky	extravilán
T7		Ružomberok	14538/16	0	9109	7085	7085	11483	Ostatné plochy	extravilán
T7		Ružomberok	14538/17	6678			6678	3377	Ostatné plochy	extravilán
T7		Ružomberok	14573/3	0				250739	Trvalé trávne porasty	extravilán
T7		Ružomberok	14573/3	0	4566/4	6678	6678	3382455	Lesné pozemky	extravilán
T7		Ružomberok	14581/1	0				343626	Trvalé trávne porasty	extravilán
T7		Ružomberok	14581/1	0	2109/1	6678	6678	87990	Trvalé trávne porasty	extravilán
T7		Ružomberok	14583/11	15261			15261	403	Záhrady	extravilán
T7		Ružomberok	14583/13	14302			14302	428	Záhrady	extravilán
T7		Ružomberok	14583/14	14436			14436	911	Zastavané plochy a nádvoria	extravilán
T7		Ružomberok	14583/3	16493			16493	246	Záhrady	extravilán
T7		Ružomberok	14583/5	14433			14433	730	Trvalé trávne porasty	extravilán
T7		Ružomberok	14583/7	14434			14434	343	Záhrady	extravilán
T7		Ružomberok	14583/9	22655			22655	415	Záhrady	extravilán
T7		Ružomberok	14593/1	0				345376	Trvalé trávne porasty	extravilán
T7		Ružomberok	14593/1	0	2-316/1	6678	6678	180472	Trvalé trávne porasty	extravilán

variant	typ vedenia	K.ú.	Číslo parcely _C	LV_C	Číslo parcely_E	LV_E	LV	Výmera	Druh pozemku	Umiestnenie
T7		Ružomberok	14593/1	0	2-551	6936	6936	2701	Orná pôda	extravilán
T7		Ružomberok	14593/1	0	2-556	6786	6786	1061	Orná pôda	extravilán
T7		Ružomberok	14593/1	0	2-557	6926	6926	210	Orná pôda	extravilán
T7		Ružomberok	14593/1	0	2-558	6942	6942	434	Orná pôda	extravilán
T7		Ružomberok	14593/1	0	2-559	6754	6754	597	Orná pôda	extravilán
T7		Ružomberok	14593/1	0	2-561	6944	6944	1282	Orná pôda	extravilán
T7		Ružomberok	14593/1	0	2-613	16431	16431	624	Orná pôda	extravilán
T7		Ružomberok	14593/1	0	2109/2	6863	6863	207468	Trvalé trávne porasty	extravilán
T7		Ružomberok	14593/1	0	2257	7994	7994	3168	Orná pôda	extravilán
T7		Ružomberok	14594/104	15784			15784	73	Zastavané plochy a nádvoria	extravilán
T7		Ružomberok	14594/105	15784			15784	30	Zastavané plochy a nádvoria	extravilán
T7		Ružomberok	14594/166	16026			16026	33	Ostatné plochy	extravilán
T7		Ružomberok	14594/208	13090			13090	196	Trvalé trávne porasty	extravilán
T7		Ružomberok	14594/23	12175			12175	431	Záhrady	extravilán
T7		Ružomberok	14594/24	12174			12174	398	Záhrady	extravilán
T7		Ružomberok	14594/25	12173			12173	379	Záhrady	extravilán
T7		Ružomberok	14594/26	15335			15335	426	Záhrady	extravilán
T7		Ružomberok	14594/27	12179			12179	372	Záhrady	extravilán
T7		Ružomberok	14594/28	14062			14062	342	Trvalé trávne porasty	extravilán
T7		Ružomberok	14594/29	12180			12180	350	Záhrady	extravilán
T7		Ružomberok	14594/41	15784			15784	195	Trvalé trávne porasty	extravilán
T7		Ružomberok	14594/42	13090			13090	380	Trvalé trávne porasty	extravilán
T7		Ružomberok	14594/43	13148			13148	274	Trvalé trávne porasty	extravilán
T7		Ružomberok	14594/44	13147			13147	311	Trvalé trávne porasty	extravilán
T7		Ružomberok	14594/46	13091			13091	274	Trvalé trávne porasty	extravilán
T7		Ružomberok	14594/48	12174			12174	29	Zastavané plochy a nádvoria	extravilán
T7		Ružomberok	14594/49	0				383	Ostatné plochy	extravilán
T7		Ružomberok	14594/49	0	2242	7975	7975	1214	Orná pôda	extravilán
T7		Ružomberok	14594/49	0	2243	7976	7976	1064	Orná pôda	extravilán
T7		Ružomberok	14594/49	0	2249	22240	22240	351	Orná pôda	extravilán
T7		Ružomberok	14594/49	0	2250	22240	22240	270	Orná pôda	extravilán
T7		Ružomberok	14594/68	12175			12175	16	Zastavané plochy a nádvoria	extravilán
T7		Ružomberok	14594/70	12173			12173	16	Zastavané plochy a nádvoria	extravilán
T7		Ružomberok	14594/71	15335			15335	18	Zastavané plochy a nádvoria	extravilán
T7		Ružomberok	14594/72	12179			12179	38	Zastavané plochy a nádvoria	extravilán
T7		Ružomberok	14594/73	14062			14062	61	Zastavané plochy a nádvoria	extravilán
T7		Ružomberok	14594/74	12180			12180	19	Zastavané plochy a nádvoria	extravilán
T7		Ružomberok	14594/80	16026			16026	49	Zastavané plochy a nádvoria	extravilán
T7		Ružomberok	14594/81	15784			15784	16	Zastavané plochy a nádvoria	extravilán
T7		Ružomberok	14594/82	13090			13090	16	Zastavané plochy a nádvoria	extravilán
T7		Ružomberok	14594/83	13148			13148	18	Zastavané plochy a nádvoria	extravilán
T7		Ružomberok	14594/85	13091			13091	45	Zastavané plochy a nádvoria	extravilán
T7		Ružomberok	14594/87	13148			13148	31	Ostatné plochy	extravilán
T7		Ružomberok	14594/90	13147			13147	29	Zastavané plochy a nádvoria	extravilán
T7		Ružomberok	14594/92	13091			13091	109	Ostatné plochy	extravilán
T7		Ružomberok	14594/93	16025			16025	92	Ostatné plochy	extravilán
T7		Ružomberok	14594/94	16026			16026	67	Ostatné plochy	extravilán
T7		Ružomberok	14646/12	0				17509	Orná pôda	extravilán
T7		Ružomberok	14646/12	0	2251	7512	7512	1566	Orná pôda	extravilán
T7		Ružomberok	14646/12	0	2252	7987	7987	1553	Orná pôda	extravilán
T7		Ružomberok	14646/12	0	2253	7989	7989	1745	Orná pôda	extravilán
T7		Ružomberok	14646/12	0	2254	7474	7474	1378	Orná pôda	extravilán
T7		Ružomberok	14646/12	0	2255	14458	14458	1537	Orná pôda	extravilán
T7		Ružomberok	14646/13	21809			21809	388	Záhrady	extravilán
T7		Ružomberok	14646/14	16362			16362	75	Záhrady	extravilán
T7		Ružomberok	14646/15	7984			7984	54	Zastavané plochy a nádvoria	extravilán
T7		Ružomberok	14646/16	7984			7984	300	Záhrady	extravilán
T7		Ružomberok	14646/19	7984			7984	7	Ostatné plochy	extravilán
T7		Ružomberok	14646/20	7984			7984	67	Zastavané plochy a nádvoria	extravilán
T7		Ružomberok	14762/1	0				1678385	Lesné pozemky	extravilán
T7		Ružomberok	14762/1	0	6313/1	6678	6678	91428	Lesné pozemky	extravilán
T7		Ružomberok	14814/1	0				1183585	Trvalé trávne porasty	extravilán
T7		Ružomberok	14814/1	0	2-316/1	6678	6678	180472	Trvalé trávne porasty	extravilán
T7		Ružomberok	14814/1	0	2-338	6706	6706	2167	Orná pôda	extravilán
T7		Ružomberok	14814/1	0	2-339	6694	6694	279	Orná pôda	extravilán
T7		Ružomberok	14814/1	0	2-340	6707	6707	1101	Orná pôda	extravilán
T7		Ružomberok	14814/1	0	2-341	6708	6708	140	Orná pôda	extravilán
T7		Ružomberok	14814/1	0	2-346	6699	6699	579	Orná pôda	extravilán
T7		Ružomberok	14814/1	0	2-3462/2	6863	6863	1222	Ostatné plochy	extravilán
T7		Ružomberok	14814/1	0	2-347	6713	6713	2136	Orná pôda	extravilán

variant	typ vedenia	K.ú.	Číslo parcely _C	LV_C	Číslo parcely_E	LV_E	LV	Výmera	Druh pozemku	Umiestnenie
T7		Ružomberok	14814/1	0	2-348	6715	6715	2430	Orná pôda	extravilán
T7		Ružomberok	14814/1	0	2-349	6717	6717	1055	Orná pôda	extravilán
T7		Ružomberok	14814/1	0	2-350	6717	6717	362	Orná pôda	extravilán
T7		Ružomberok	14814/1	0	2-351	6717	6717	1121	Orná pôda	extravilán
T7		Ružomberok	14814/1	0	2-352	6717	6717	936	Orná pôda	extravilán
T7		Ružomberok	14814/1	0	2-353	6720	6720	879	Orná pôda	extravilán
T7		Ružomberok	14814/1	0	2-354	6720	6720	609	Orná pôda	extravilán
T7		Ružomberok	14814/1	0	2-355	6723	6723	608	Orná pôda	extravilán
T7		Ružomberok	14814/1	0	2-356	6724	6724	636	Orná pôda	extravilán
T7		Ružomberok	14814/1	0	2-357	6723	6723	454	Orná pôda	extravilán
T7		Ružomberok	14814/1	0	2-409	6785	6785	1044	Orná pôda	extravilán
T7		Ružomberok	14814/1	0	2-410	6786	6786	929	Orná pôda	extravilán
T7		Ružomberok	14814/1	0	2-411	14460	14460	815	Orná pôda	extravilán
T7		Ružomberok	14814/1	0	2-413	6751	6751	353	Orná pôda	extravilán
T7		Ružomberok	14814/1	0	2-416	6791	6791	589	Orná pôda	extravilán
T7		Ružomberok	14814/1	0	2-417	6792	6792	1119	Orná pôda	extravilán
T7		Ružomberok	14814/1	0	2-419	6793	6793	584	Orná pôda	extravilán
T7		Ružomberok	14814/1	0	2-546	6931	6931	1614	Orná pôda	extravilán
T7		Ružomberok	14814/1	0	2-549	6858	6858	2076	Orná pôda	extravilán
T7		Ružomberok	14814/1	0	2-550	6935	6935	1337	Orná pôda	extravilán
T7		Ružomberok	14814/1	0	2-553	6938	6938	1720	Orná pôda	extravilán
T7		Ružomberok	14814/1	0	2-554	6940	6940	2454	Orná pôda	extravilán
T7		Ružomberok	14814/1	0	2-556	6786	6786	1061	Orná pôda	extravilán
T7		Ružomberok	14814/1	0	2-557	6926	6926	210	Orná pôda	extravilán
T7		Ružomberok	14814/1	0	2-558	6942	6942	434	Orná pôda	extravilán
T7		Ružomberok	14814/1	0	2-559	6754	6754	597	Orná pôda	extravilán
T7		Ružomberok	14814/1	0	2-560	6837	6837	875	Trvalé trávne porasty	extravilán
T7		Ružomberok	14814/1	0	2-561	6944	6944	1282	Orná pôda	extravilán
T7		Ružomberok	14814/1	0	2-562	6837	6837	1529	Orná pôda	extravilán
T7		Ružomberok	14814/1	0	2-563	6945	6945	1635	Orná pôda	extravilán
T7		Ružomberok	14814/1	0	2-564	6946	6946	2163	Orná pôda	extravilán
T7		Ružomberok	14814/1	0	2-565	6717	6717	1537	Orná pôda	extravilán
T7		Ružomberok	14814/1	0	2-3306	6906	6906	5759	Orná pôda	extravilán
T7		Ružomberok	14814/1	0	2-3307	8444	8444	273	Orná pôda	extravilán
T7		Ružomberok	14814/1	0	2-3308	7520	7520	286	Orná pôda	extravilán
T7		Ružomberok	14814/1	0	2-3310	6863	6863	487	Orná pôda	extravilán
T7		Ružomberok	14814/1	0	2-3311/3	6678	6678	127586	Trvalé trávne porasty	extravilán
T7		Ružomberok	14814/1	0	2-3316	8446	8446	208	Orná pôda	extravilán
T7		Ružomberok	14814/1	0	2-3317	8446	8446	441	Orná pôda	extravilán
T7		Ružomberok	14814/1	0	2-344	6711	6711	474	Orná pôda	extravilán
T7		Ružomberok	14814/1	0	2-2945	6678	6678	36198	Trvalé trávne porasty	extravilán
T7		Ružomberok	14814/1	0	2-2964	6678	6678	91027	Trvalé trávne porasty	extravilán
T7		Ružomberok	14814/1	0	2-2982	8257	8257	1048	Trvalé trávne porasty	extravilán
T7		Ružomberok	14814/1	0	2-3083	8334	8334	3892	Orná pôda	extravilán
T7		Ružomberok	14814/1	0	2-3084	8335	8335	495	Orná pôda	extravilán
T7		Ružomberok	14814/1	0	2-3085	8337	8337	1169	Orná pôda	extravilán
T7		Ružomberok	14814/1	0	2-3086	6743	6743	741	Orná pôda	extravilán
T7		Ružomberok	14814/1	0	2-3087	6848	6848	742	Orná pôda	extravilán
T7		Ružomberok	14814/1	0	2-3088	7998	7998	1155	Orná pôda	extravilán
T7		Ružomberok	14814/1	0	2-3089	8339	8339	1338	Orná pôda	extravilán
T7		Ružomberok	14814/1	0	2-3091	6889	6889	1338	Orná pôda	extravilán
T7		Ružomberok	14814/1	0	2-3092	7352	7352	1441	Orná pôda	extravilán
T7		Ružomberok	14814/1	0	2-3094	8341	8341	1453	Orná pôda	extravilán
T7		Ružomberok	14814/1	0	2-3095	6834	6834	2188	Orná pôda	extravilán
T7		Ružomberok	14814/1	0	2-3096	7395	7395	566	Orná pôda	extravilán
T7		Ružomberok	14814/1	0	2-3100	22189	22189	153	Orná pôda	extravilán
T7		Ružomberok	14814/1	0	2-3101/2	8343	8343	1475	Orná pôda	extravilán
T7		Ružomberok	14814/1	0	2-3471	6863	6863	505	Ostatné plochy	extravilán
T7		Ružomberok	14830/1	0				154951	Trvalé trávne porasty	extravilán
T7		Ružomberok	14830/1	0	2-2964	6678	6678	91027	Trvalé trávne porasty	extravilán
T7		Ružomberok	14830/1	0	2-3100	22189	22189	153	Orná pôda	extravilán
T7		Ružomberok	14830/1	0	2-3101/2	8343	8343	1475	Orná pôda	extravilán
T7		Ružomberok	14830/1	0	2-3083	8334	8334	3892	Orná pôda	extravilán
T7		Ružomberok	14830/1	0	2-3084	8335	8335	495	Orná pôda	extravilán
T7		Ružomberok	14830/1	0	2-3085	8337	8337	1169	Orná pôda	extravilán
T7		Ružomberok	14830/1	0	2-3086	6743	6743	741	Orná pôda	extravilán
T7		Ružomberok	14830/1	0	2-3087	6848	6848	742	Orná pôda	extravilán
T7		Ružomberok	14830/1	0	2-3088	7998	7998	1155	Orná pôda	extravilán
T7		Ružomberok	14830/1	0	2-3089	8339	8339	1338	Orná pôda	extravilán
T7		Ružomberok	14830/1	0	2-3091	6889	6889	1338	Orná pôda	extravilán

variant	typ vedenia	K.ú.	Číslo parcely _C	LV_C	Číslo parcely_E	LV_E	LV	Výmera	Druh pozemku	Umiestnenie
T7		Ružomberok	14830/1	0	2-3092	7352	7352	1441	Orná pôda	extravilán
T7		Ružomberok	14830/1	0	2-3094	8341	8341	1453	Orná pôda	extravilán
T7		Ružomberok	14830/1	0	2-3095	6834	6834	2188	Orná pôda	extravilán
T7		Ružomberok	14830/1	0	2-3096	7395	7395	566	Orná pôda	extravilán
T7		Ružomberok	14830/1	0	2-3097	8342	8342	566	Orná pôda	extravilán
T7		Ružomberok	14830/1	0	2-3098	6694	6694	765	Orná pôda	extravilán
T7		Ružomberok	14830/1	0	2-3099	6694	6694	573	Orná pôda	extravilán
T7		Ružomberok	14830/1	0	2-3102	8344	8344	1132	Orná pôda	extravilán
T7		Ružomberok	14830/1	0	2-3106	8344	8344	566	Orná pôda	extravilán
T7		Ružomberok	14830/1	0	2-3107	8344	8344	589	Orná pôda	extravilán
T7		Ružomberok	14830/1	0	2-3110	8344	8344	914	Orná pôda	extravilán
T7		Ružomberok	14830/1	0	2-3111	7581	7581	512	Orná pôda	extravilán
T7		Ružomberok	14830/1	0	2-3112	8227	8227	915	Orná pôda	extravilán
T7		Ružomberok	14830/1	0	2-3113	6807	6807	1311	Orná pôda	extravilán
T7		Ružomberok	14830/1	0	2-3114	15182	15182	507	Orná pôda	extravilán
T7		Ružomberok	14830/1	0	2-3115	6807	6807	1053	Orná pôda	extravilán
T7		Ružomberok	14830/1	0	2-3121/2	6723	6723	1605	Orná pôda	extravilán
T7		Ružomberok	14830/1	0	2-3146/2	6781	6781	116	Orná pôda	extravilán
T7		Ružomberok	14830/1	0	2-3147/2	8359	8359	151	Orná pôda	extravilán
T7		Ružomberok	14830/1	0	2-3148/2	6890	6890	157	Orná pôda	extravilán
T7		Ružomberok	14830/1	0	2-3149/2	8362	8362	86	Orná pôda	extravilán
T7		Ružomberok	14830/1	0	2-3150/2	21658	21658	72	Orná pôda	extravilán
T7		Ružomberok	14830/1	0	2-3151/1	8366	8366	62	Orná pôda	extravilán
T7		Ružomberok	14830/1	0	2-3151/501	7634	7634	56	Orná pôda	extravilán
T7		Ružomberok	14830/1	0	2-3152/2	7753	7753	108	Orná pôda	extravilán
T7		Ružomberok	14830/1	0	2-3153/2	6724	6724	197	Orná pôda	extravilán
T7		Ružomberok	14830/1	0	2-3154/2	6724	6724	321	Orná pôda	extravilán
T7		Ružomberok	14830/1	0	2-3155/2	8370	8370	373	Orná pôda	extravilán
T7		Ružomberok	14830/1	0	2-3156/2	7588	7588	129	Orná pôda	extravilán
T7		Ružomberok	14830/1	0	2-3158/501	16553	16553	214	Orná pôda	extravilán
T7		Ružomberok	14830/1	0	2-3158/502	6717	6717	106	Orná pôda	extravilán
T7		Ružomberok	14830/1	0	2-3159/2	8373	8373	212	Orná pôda	extravilán
T7		Ružomberok	14830/1	0	2-3160/1	7358	7358	345	Orná pôda	extravilán
T7		Ružomberok	14830/1	0	2-3161/2	7395	7395	601	Orná pôda	extravilán
T7		Ružomberok	14830/1	0	2-3162/2	8376	8376	153	Orná pôda	extravilán
T7		Ružomberok	14830/1	0	2-3163/2	8378	8378	263	Orná pôda	extravilán
T7		Ružomberok	14830/1	0	2-3164/2	8380	8380	378	Orná pôda	extravilán
T7		Ružomberok	14830/1	0	2-3165/2	8382	8382	250	Orná pôda	extravilán
T7		Ružomberok	14830/1	0	2-3166/2	8383	8383	353	Orná pôda	extravilán
T7		Ružomberok	14830/1	0	2-3167/2	6694	6694	100	Orná pôda	extravilán
T7		Ružomberok	14830/1	0	2-3168/2	6694	6694	93	Orná pôda	extravilán
T7		Ružomberok	14830/1	0	2-3200/1	7358	7358	1447	Orná pôda	extravilán
T7		Ružomberok	14830/1	0	2-3201	7071	7071	536	Orná pôda	extravilán
T7		Ružomberok	14830/1	0	2-3202	8248	8248	216	Orná pôda	extravilán
T7		Ružomberok	14830/1	0	2-3203	7395	7395	968	Orná pôda	extravilán
T7		Ružomberok	14830/1	0	2-3204	7395	7395	849	Orná pôda	extravilán
T7		Ružomberok	14830/1	0	2-3205	8248	8248	584	Orná pôda	extravilán
T7		Ružomberok	14830/1	0	2-3206	7071	7071	507	Orná pôda	extravilán
T7		Ružomberok	14830/1	0	2-3207	8416	8416	550	Orná pôda	extravilán
T7		Ružomberok	14830/1	0	2-3208	8418	8418	747	Orná pôda	extravilán
T7		Ružomberok	14830/1	0	2-3209	6808	6808	1152	Orná pôda	extravilán
T7		Ružomberok	14830/1	0	2-3210	6906	6906	779	Orná pôda	extravilán
T7		Ružomberok	14830/1	0	2-3252	8431	8431	1771	Orná pôda	extravilán
T7		Ružomberok	14830/1	0	2-3257/1	7389	7389	1075	Orná pôda	extravilán
T7		Ružomberok	14830/1	0	2-3257/2	8434	8434	1075	Orná pôda	extravilán
T7		Ružomberok	14830/1	0	2-3258	8435	8435	1638	Orná pôda	extravilán
T7		Ružomberok	14830/1	0	2-3259	8436	8436	1068	Orná pôda	extravilán
T7		Ružomberok	14830/1	0	2-3260	7331	7331	780	Orná pôda	extravilán
T7		Ružomberok	14830/1	0	2-3261	7331	7331	946	Orná pôda	extravilán
T7		Ružomberok	14830/1	0	2-3262	8437	8437	1830	Orná pôda	extravilán
T7		Ružomberok	14830/1	0	2-3263	6741	6741	2414	Orná pôda	extravilán
T7		Ružomberok	14830/1	0	2-3264	8438	8438	1469	Orná pôda	extravilán
T7		Ružomberok	14830/1	0	2-3305	6858	6858	903	Orná pôda	extravilán
T7		Ružomberok	14830/1	0	2-3306	6906	6906	5759	Orná pôda	extravilán
T7		Ružomberok	14830/1	0	2-3309	6975	6975	757	Orná pôda	extravilán
T7		Ružomberok	14830/1	0	2-3310	6863	6863	487	Orná pôda	extravilán
T7		Ružomberok	14830/1	0	2-3311/3	6678	6678	127586	Trvalé trávne porasty	extravilán
T7		Ružomberok	14831/1	0				134172	Trvalé trávne porasty	extravilán
T7		Ružomberok	14831/1	0	2-2920/8	6678	6678	69518	Trvalé trávne porasty	extravilán
T7		Ružomberok	14831/1	0	2-2923	8205	8205	1641	Trvalé trávne porasty	extravilán

variant	typ vedenia	K.ú.	Číslo parcely _C	LV_C	Číslo parcely_E	LV_E	LV	Výmera	Druh pozemku	Umiestnenie
T7		Ružomberok	14831/1	0	2-2924	6933	6933	1641	Trvalé trávne porasty	extravilán
T7		Ružomberok	14831/1	0	2-2925	8148	8148	6132	Orná pôda	extravilán
T7		Ružomberok	14831/1	0	2-2926	8209	8209	2697	Trvalé trávne porasty	extravilán
T7		Ružomberok	14831/1	0	2-2929	8213	8213	3117	Trvalé trávne porasty	extravilán
T7		Ružomberok	14831/1	0	2-2930	8213	8213	3118	Trvalé trávne porasty	extravilán
T7		Ružomberok	14831/1	0	2-2932	7352	7352	7871	Orná pôda	extravilán
T7		Ružomberok	14831/1	0	2-2933	8220	8220	4944	Trvalé trávne porasty	extravilán
T7		Ružomberok	14831/1	0	2-2935/1	7892	7892	2648	Trvalé trávne porasty	extravilán
T7		Ružomberok	14831/1	0	2-2935/2	8224	8224	2649	Trvalé trávne porasty	extravilán
T7		Ružomberok	14831/1	0	2-2937	8227	8227	6128	Trvalé trávne porasty	extravilán
T7		Ružomberok	14831/1	0	2-2938	8228	8228	6567	Trvalé trávne porasty	extravilán
T7		Ružomberok	14831/1	0	2-2940	8228	8228	8077	Trvalé trávne porasty	extravilán
T7		Ružomberok	14831/1	0	2-2945	6678	6678	36198	Trvalé trávne porasty	extravilán
T7		Ružomberok	14831/1	0	2-2946	8236	8236	331	Orná pôda	extravilán
T7		Ružomberok	14831/1	0	2-2965	8233	8233	850	Orná pôda	extravilán
T7		Ružomberok	14831/1	0	2-2966	8246	8246	496	Trvalé trávne porasty	extravilán
T7		Ružomberok	14831/1	0	2-2967	8247	8247	453	Orná pôda	extravilán
T7		Ružomberok	14831/1	0	2-2968	23002	23002	294	Orná pôda	extravilán
T7		Ružomberok	14831/1	0	2-2969	8249	8249	368	Orná pôda	extravilán
T7		Ružomberok	14831/1	0	2-2970	8250	8250	265	Orná pôda	extravilán
T7		Ružomberok	14831/1	0	2-2971	8249	8249	381	Orná pôda	extravilán
T7		Ružomberok	14831/1	0	2-2972	8251	8251	2066	Orná pôda	extravilán
T7		Ružomberok	14831/1	0	2-2975	8252	8252	304	Trvalé trávne porasty	extravilán
T7		Ružomberok	14831/1	0	2-2976	8253	8253	823	Trvalé trávne porasty	extravilán
T7		Ružomberok	14831/1	0	2-2977	7764	7764	1820	Orná pôda	extravilán
T7		Ružomberok	14831/1	0	2-2978	6815	6815	628	Orná pôda	extravilán
T7		Ružomberok	14831/1	0	2-2979	6927	6927	450	Orná pôda	extravilán
T7		Ružomberok	14831/1	0	2-2981	8256	8256	519	Orná pôda	extravilán
T7		Ružomberok	14831/1	0	2-2982	8257	8257	1048	Trvalé trávne porasty	extravilán
T7		Ružomberok	14831/1	0	2-2984	11701	11701	2384	Orná pôda	extravilán
T7		Ružomberok	14848/1	0				1352755	Trvalé trávne porasty	extravilán
T7		Ružomberok	14848/1	0	5880	22683	22683	7996	Trvalé trávne porasty	extravilán
T7		Ružomberok	14848/1	0	5881/2	8588	8588	3662	Trvalé trávne porasty	extravilán
T7		Ružomberok	14848/1	0	9135/2	6863	6863	1485	Vodné plochy	extravilán
T7		Ružomberok	14848/1	0	9136	6863	6863	5969	Ostatné plochy	extravilán
T7		Ružomberok	14848/1	0	5881/1	22683	22683	1117	Trvalé trávne porasty	extravilán
T7		Ružomberok	14848/1	0	5890	10745	10745	2468	Trvalé trávne porasty	extravilán
T7		Ružomberok	14848/1	0	5891	8196	8196	2366	Trvalé trávne porasty	extravilán
T7		Ružomberok	14848/1	0	5892	8196	8196	737	Trvalé trávne porasty	extravilán
T7		Ružomberok	14848/1	0	5893	10746	10746	1687	Trvalé trávne porasty	extravilán
T7		Ružomberok	14848/1	0	5894	9003	9003	5850	Trvalé trávne porasty	extravilán
T7		Ružomberok	14848/1	0	5911	10750	10750	44183	Trvalé trávne porasty	extravilán
T7		Ružomberok	14848/1	0	5912	6784	6784	3454	Trvalé trávne porasty	extravilán
T7		Ružomberok	14848/1	0	6266	10870	10870	12789	Trvalé trávne porasty	extravilán
T7		Ružomberok	14848/1	0	6268	10871	10871	8180	Trvalé trávne porasty	extravilán
T7		Ružomberok	14848/1	0	6270/1	10872	10872	11831	Trvalé trávne porasty	extravilán
T7		Ružomberok	14848/1	0	6276	10875	10875	13651	Trvalé trávne porasty	extravilán
T7		Ružomberok	14848/1	0	6277	10876	10876	13614	Trvalé trávne porasty	extravilán
T7		Ružomberok	14848/1	0	6313/1	6678	6678	91428	Lesné pozemky	extravilán
T7		Ružomberok	14848/1	0	9144	6863	6863	1504	Ostatné plochy	extravilán
T7		Ružomberok	14848/1	0	6309	10895	10895	21976	Trvalé trávne porasty	extravilán
T7		Ružomberok	14861/1	21646			21646	3868	Zastavané plochy a nádvoria	extravilán
T7		Ružomberok	14861/14	4309			4309	514	Zastavané plochy a nádvoria	extravilán
T7		Ružomberok	14861/15	4309			4309	346	Zastavané plochy a nádvoria	extravilán
T7		Ružomberok	14861/16	4309			4309	262	Zastavané plochy a nádvoria	extravilán
T7		Ružomberok	14861/17	4309			4309	629	Zastavané plochy a nádvoria	extravilán
T7		Ružomberok	14861/18	4309			4309	70	Zastavané plochy a nádvoria	extravilán
T7		Ružomberok	14861/2	4309			4309	142	Zastavané plochy a nádvoria	extravilán
T7		Ružomberok	14861/20	4309			4309	209	Zastavané plochy a nádvoria	extravilán
T7		Ružomberok	14861/21	4309			4309	225	Zastavané plochy a nádvoria	extravilán
T7		Ružomberok	14861/22	4309			4309	273	Zastavané plochy a nádvoria	extravilán
T7		Ružomberok	14861/23	4309			4309	366	Zastavané plochy a nádvoria	extravilán
T7		Ružomberok	14861/24	4309			4309	261	Zastavané plochy a nádvoria	extravilán
T7		Ružomberok	14861/3	4309			4309	142	Zastavané plochy a nádvoria	extravilán
T7		Ružomberok	14861/4	4309			4309	141	Zastavané plochy a nádvoria	extravilán
T7		Ružomberok	14862/1	4309			4309	1166	Zastavané plochy a nádvoria	extravilán
T7		Ružomberok	14862/7	4309			4309	232	Zastavané plochy a nádvoria	extravilán
T7		Ružomberok	14862/8	4309			4309	23	Zastavané plochy a nádvoria	extravilán
T7		Ružomberok	14862/9	4309			4309	5	Zastavané plochy a nádvoria	extravilán

variant	typ vedenia	K.ú.	Číslo parcely _C	LV_C	Číslo parcely_E	LV_E	LV	Výmera	Druh pozemku	Umiestnenie
T7		Ružomberok	14863/1	4309			4309	317	Zastavané plochy a nádvoria	extravilán
T7		Ružomberok	14863/2	4309			4309	81	Zastavané plochy a nádvoria	extravilán
T7		Ružomberok	14871/1	0				404122	Trvalé trávne porasty	extravilán
T7		Ružomberok	14871/1	0	6317/1	6678	6678	28765	Trvalé trávne porasty	extravilán
T7		Ružomberok	14871/1	0	6317/3	6678	6678	9880	Trvalé trávne porasty	extravilán
T7		Ružomberok	14871/1	0	6320	9734	9734	5136	Trvalé trávne porasty	extravilán
T7		Ružomberok	14871/1	0	6426	6784	6784	2709	Trvalé trávne porasty	extravilán
T7		Ružomberok	14871/1	0	6427	10953	10953	11751	Trvalé trávne porasty	extravilán
T7		Ružomberok	14871/1	0	6428	10954	10954	1827	Trvalé trávne porasty	extravilán
T7		Ružomberok	14871/1	0	6429	10955	10955	10974	Trvalé trávne porasty	extravilán
T7		Ružomberok	14871/1	0	9140	6863	6863	3316	Ostatné plochy	extravilán
T7		Ružomberok	14871/2	14839			14839	35243	Trvalé trávne porasty	extravilán
T7		Ružomberok	14905/1	0				52493	Trvalé trávne porasty	extravilán
T7		Ružomberok	14905/1	0	6403	7507	7507	4226	Trvalé trávne porasty	extravilán
T7		Ružomberok	14905/1	0	6404	7507	7507	5265	Trvalé trávne porasty	extravilán
T7		Ružomberok	14905/1	0	6405	7507	7507	4536	Trvalé trávne porasty	extravilán
T7		Ružomberok	14905/1	0	6406	10940	10940	8996	Trvalé trávne porasty	extravilán
T7		Ružomberok	14905/1	0	6407	21490	21490	2106	Trvalé trávne porasty	extravilán
T7		Ružomberok	14905/1	0	6408	9754	9754	1673	Trvalé trávne porasty	extravilán
T7		Ružomberok	14905/1	0	6409	7818	7818	6533	Trvalé trávne porasty	extravilán
T7		Ružomberok	14905/1	0	6410	10941	10941	7656	Trvalé trávne porasty	extravilán
T7		Ružomberok	14905/1	0	6412	6975	6975	16981	Trvalé trávne porasty	extravilán
T7		Ružomberok	14923/1	0				1326764	Trvalé trávne porasty	extravilán
T7		Ružomberok	14923/1	0	6530	11008	11008	4513	Trvalé trávne porasty	extravilán
T7		Ružomberok	14923/1	0	6531	11008	11008	4511	Trvalé trávne porasty	extravilán
T7		Ružomberok	14923/1	0	6532	11009	11009	3557	Trvalé trávne porasty	extravilán
T7		Ružomberok	14923/1	0	6533	8976	8976	4446	Trvalé trávne porasty	extravilán
T7		Ružomberok	14923/1	0	6572	11022	11022	14698	Trvalé trávne porasty	extravilán
T7		Ružomberok	14923/1	0	6574	11024	11024	2650	Trvalé trávne porasty	extravilán
T7		Ružomberok	14923/1	0	6575	11025	11025	12286	Trvalé trávne porasty	extravilán
T7		Ružomberok	14923/1	0	6578	11028	11028	18823	Trvalé trávne porasty	extravilán
T7		Ružomberok	14923/1	0	6580	8886	8886	8775	Trvalé trávne porasty	extravilán
T7		Ružomberok	14923/1	0	6581	10876	10876	8630	Trvalé trávne porasty	extravilán
T7		Ružomberok	14923/1	0	6582	11010	11010	6376	Trvalé trávne porasty	extravilán
T7		Ružomberok	14923/1	0	6583	11010	11010	5789	Trvalé trávne porasty	extravilán
T7		Ružomberok	14923/1	0	6584	11029	11029	5994	Trvalé trávne porasty	extravilán
T7		Ružomberok	14923/1	0	6585	11030	11030	7500	Trvalé trávne porasty	extravilán
T7		Ružomberok	14923/1	0	6586	11031	11031	14277	Trvalé trávne porasty	extravilán
T7		Ružomberok	14923/1	0	6587	15502	15502	11054	Trvalé trávne porasty	extravilán
T7		Ružomberok	14923/1	0	6588	11032	11032	11949	Trvalé trávne porasty	extravilán
T7		Ružomberok	14923/1	0	6595/1	11038	11038	17125	Trvalé trávne porasty	extravilán
T7		Ružomberok	14923/1	0	6595/501	11039	11039	16536	Trvalé trávne porasty	extravilán
T7		Ružomberok	14923/1	0	6410	10941	10941	7656	Trvalé trávne porasty	extravilán
T7		Ružomberok	14923/1	0	6403	7507	7507	4226	Trvalé trávne porasty	extravilán
T7		Ružomberok	14923/1	0	6412	6975	6975	16981	Trvalé trávne porasty	extravilán
T7		Ružomberok	14923/1	0	6430/1	6678	6678	5316	Trvalé trávne porasty	extravilán
T7		Ružomberok	14943/5	0				391706	Trvalé trávne porasty	extravilán
T7		Ružomberok	14943/5	0	6506/1	21929	21929	25937	Trvalé trávne porasty	extravilán
T7		Ružomberok	14943/5	0	6506/3	10996	10996	516	Trvalé trávne porasty	extravilán
T7		Ružomberok	14943/5	0	6595/1	11038	11038	17125	Trvalé trávne porasty	extravilán
T7		Ružomberok	14943/5	0	6701	11099	11099	33029	Trvalé trávne porasty	extravilán
T7		Ružomberok	14943/5	0	6704/2	14942	14942	19046	Trvalé trávne porasty	extravilán
T7		Ružomberok	14943/5	0	6705/2	11101	11101	395	Trvalé trávne porasty	extravilán
T7		Ružomberok	14943/5	0	6707/2	22456	22456	19074	Trvalé trávne porasty	extravilán
T7		Ružomberok	15030/1	0				152363	Trvalé trávne porasty	extravilán
T7		Ružomberok	15030/1	0	6783/1	11125	11125	31	Trvalé trávne porasty	extravilán
T7		Ružomberok	15030/1	0	6784/2	22063	22063	19	Trvalé trávne porasty	extravilán
T7		Ružomberok	15030/1	0	6834/1	13270	13270	1184	Trvalé trávne porasty	extravilán
T7		Ružomberok	15030/1	0	6834/2	13270	13270	6629	Trvalé trávne porasty	extravilán
T7		Ružomberok	15030/1	0	6836/1	8743	8743	7015	Trvalé trávne porasty	extravilán
T7		Ružomberok	15030/1	0	9170	7085	7085	9167	Ostatné plochy	extravilán
T7		Ružomberok	15042/1	0				91925	Trvalé trávne porasty	extravilán
T7		Ružomberok	15042/1	0	6834/2	13270	13270	6629	Trvalé trávne porasty	extravilán
T7		Ružomberok	15042/1	0	6835/1	11153	11153	1890	Trvalé trávne porasty	extravilán
T7		Ružomberok	15070/3	0				137506	Trvalé trávne porasty	extravilán
T7		Ružomberok	15070/3	0	6940/2	11199	11199	10227	Trvalé trávne porasty	extravilán
T7		Ružomberok	15070/4	0				6105	Trvalé trávne porasty	extravilán
T7		Ružomberok	15070/4	0	6835/2	11153	11153	2552	Trvalé trávne porasty	extravilán
T7		Ružomberok	15070/4	0	6929	11197	11197	5166	Trvalé trávne porasty	extravilán
T7		Ružomberok	15070/4	0	9182/1	6863	6863	7910	Ostatné plochy	extravilán

variant	typ vedenia	K.ú.	Číslo parcely _C	LV_C	Číslo parcely_E	LV_E	LV	Výmera	Druh pozemku	Umiestnenie
T7		Ružomberok	15070/4	0	9183	6863	6863	2282	Ostatné plochy	extravilán
T7		Ružomberok	15070/5	0				8834	Trvalé trávne porasty	extravilán
T7		Ružomberok	15070/5	0	6941/3	22526	22526	8834	Trvalé trávne porasty	extravilán
T7		Ružomberok	15070/6	0				14104	Trvalé trávne porasty	extravilán
T7		Ružomberok	15070/6	0	6942	7444	7444	14104	Trvalé trávne porasty	extravilán
T7		Ružomberok	15075/6	0				253561	Trvalé trávne porasty	extravilán
T7		Ružomberok	15075/6	0	6884/1	8331	8331	9727	Trvalé trávne porasty	extravilán
T7		Ružomberok	15075/6	0	6884/2	15164	15164	16184	Trvalé trávne porasty	extravilán
T7		Ružomberok	15075/6	0	6930	8797	8797	21770	Trvalé trávne porasty	extravilán
T7		Ružomberok	15075/6	0	6931	11198	11198	43848	Trvalé trávne porasty	extravilán
T7		Ružomberok	15075/6	0	6939/1	11204	11204	342	Trvalé trávne porasty	extravilán
T7		Ružomberok	15075/6	0	6940/1	11199	11199	1292	Trvalé trávne porasty	extravilán
T7		Ružomberok	15075/6	0	6928	11196	11196	8983	Trvalé trávne porasty	extravilán
T7		Ružomberok	15075/7	0				349	Trvalé trávne porasty	extravilán
T7		Ružomberok	15075/7	0	6941/1	22525	22525	388	Trvalé trávne porasty	extravilán
T7		Ružomberok	15075/8	22524			22524	744	Trvalé trávne porasty	extravilán
T7		Ružomberok	15078/1	0				410033	Trvalé trávne porasty	extravilán
T7		Ružomberok	15078/1	0	6958/2	6863	6863	9607	Trvalé trávne porasty	extravilán
T7		Ružomberok	15078/1	0	6959	11217	11217	9941	Trvalé trávne porasty	extravilán
T7		Ružomberok	15078/1	0	6960	7577	7577	8945	Trvalé trávne porasty	extravilán
T7		Ružomberok	15078/1	0	7020	6678	6678	4890	Trvalé trávne porasty	extravilán
T7		Ružomberok	15078/1	0	7022	11248	11248	6160	Trvalé trávne porasty	extravilán
T7		Ružomberok	15078/1	0	7032	11256	11256	6730	Trvalé trávne porasty	extravilán
T7		Ružomberok	15078/1	0	7033	11255	11255	8938	Trvalé trávne porasty	extravilán
T7		Ružomberok	15078/1	0	7034	11255	11255	9087	Trvalé trávne porasty	extravilán
T7		Ružomberok	15078/1	0	7035	6678	6678	115808	Trvalé trávne porasty	extravilán
T7		Ružomberok	15078/1	0	7036/1	9042	9042	7917	Trvalé trávne porasty	extravilán
T7		Ružomberok	15078/1	0	7036/2	11257	11257	7916	Trvalé trávne porasty	extravilán
T7		Ružomberok	15078/1	0	8240/501	11805	11805	6634	Trvalé trávne porasty	extravilán
T7		Ružomberok	15084/1	0				352521	Trvalé trávne porasty	extravilán
T7		Ružomberok	15084/1	0	7084	11288	11288	23593	Trvalé trávne porasty	extravilán
T7		Ružomberok	15084/1	0	7088	11291	11291	15247	Trvalé trávne porasty	extravilán
T7		Ružomberok	15084/1	0	7089	11292	11292	3427	Trvalé trávne porasty	extravilán
T7		Ružomberok	15084/1	0	7090	11289	11289	1121	Trvalé trávne porasty	extravilán
T7		Ružomberok	15084/1	0	7091	11293	11293	2129	Trvalé trávne porasty	extravilán
T7		Ružomberok	15084/1	0	7092	11294	11294	2679	Trvalé trávne porasty	extravilán
T7		Ružomberok	15084/1	0	7093	11295	11295	2633	Trvalé trávne porasty	extravilán
T7		Ružomberok	15084/1	0	7108	11306	11306	7156	Trvalé trávne porasty	extravilán
T7		Ružomberok	15084/1	0	7188	11348	11348	4688	Trvalé trávne porasty	extravilán
T7		Ružomberok	15084/1	0	7189	11333	11333	6477	Trvalé trávne porasty	extravilán
T7		Ružomberok	15090/1	0				469596	Trvalé trávne porasty	extravilán
T7		Ružomberok	15090/1	0	7154	11325	11325	16500	Trvalé trávne porasty	extravilán
T7		Ružomberok	15090/1	0	7155	8771	8771	5689	Trvalé trávne porasty	extravilán
T7		Ružomberok	15090/1	0	7157	8659	8659	3707	Trvalé trávne porasty	extravilán
T7		Ružomberok	15090/1	0	7158	11329	11329	3822	Trvalé trávne porasty	extravilán
T7		Ružomberok	15090/1	0	7159	11330	11330	3910	Trvalé trávne porasty	extravilán
T7		Ružomberok	15090/1	0	7160	11330	11330	7582	Trvalé trávne porasty	extravilán
T7		Ružomberok	15090/1	0	7172/501	11338	11338	3385	Trvalé trávne porasty	extravilán
T7		Ružomberok	15090/1	0	7178	11313	11313	2399	Trvalé trávne porasty	extravilán
T7		Ružomberok	15090/1	0	7179	8771	8771	6489	Trvalé trávne porasty	extravilán
T7		Ružomberok	15090/1	0	7180	8771	8771	2936	Trvalé trávne porasty	extravilán
T7		Ružomberok	15090/1	0	7187	11347	11347	15483	Trvalé trávne porasty	extravilán
T7		Ružomberok	15090/1	0	7189	11333	11333	6477	Trvalé trávne porasty	extravilán
T7		Ružomberok	15090/1	0	7224	11302	11302	6966	Trvalé trávne porasty	extravilán
T7		Ružomberok	15090/1	0	7225	8287	8287	3987	Trvalé trávne porasty	extravilán
T7		Ružomberok	15090/1	0	7226	8287	8287	4477	Trvalé trávne porasty	extravilán
T7		Ružomberok	15090/1	0	7227	11370	11370	6504	Trvalé trávne porasty	extravilán
T7		Ružomberok	15090/1	0	7231	11373	11373	5521	Trvalé trávne porasty	extravilán
T7		Ružomberok	15090/1	0	7232	11372	11372	3805	Trvalé trávne porasty	extravilán
T7		Ružomberok	15090/1	0	7233	11374	11374	3704	Trvalé trávne porasty	extravilán
T7		Ružomberok	15090/1	0	7234	11375	11375	4813	Trvalé trávne porasty	extravilán
T7		Ružomberok	15101/1	0				14011	Trvalé trávne porasty	extravilán
T7		Ružomberok	15101/1	0	7246	6678	6678	780868	Orná pôda	extravilán
T7		Ružomberok	15120/1	0				16050	Lesné pozemky	extravilán
T7		Ružomberok	15120/1	0	7246	6678	6678	780868	Orná pôda	extravilán
T7		Ružomberok	15120/1	0	7239	11380	11380	285579	Orná pôda	extravilán
T7		Ružomberok	15122/1	0				50818	Trvalé trávne porasty	extravilán
T7		Ružomberok	15122/1	0	7239	11380	11380	285579	Orná pôda	extravilán
T7		Ružomberok	15122/1	0	7236	11377	11377	47959	Trvalé trávne porasty	extravilán
T7		Ružomberok	15361/1	0				1588	Zastavané plochy a nádvoria	extravilán

variant	typ vedenia	K.ú.	Číslo parcely _C	LV_C	Číslo parcely_E	LV_E	LV	Výmera	Druh pozemku	Umiestnenie
T7		Ružomberok	15361/1	0	4566/4	6678	6678	3382455	Lesné pozemky	extravilán
T7		Ružomberok	15382/1	0				1482	Zastavané plochy a nádvoria	extravilán
T7		Ružomberok	15382/1	0	6595/1	11038	11038	17125	Trvalé trávne porasty	extravilán
T7		Ružomberok	15403/1	0				2615	Zastavané plochy a nádvoria	extravilán
T7		Ružomberok	15403/1	0	4795/1	6678	6678	506836	Lesné pozemky	extravilán
T7		Ružomberok	15453/1	0				2370	Zastavané plochy a nádvoria	extravilán
T7		Ružomberok	15453/1	0	3-5242/22	6678	6678	1322403	Lesné pozemky	extravilán
T7		Ružomberok	15475/1	4101			4101	1551	Vodné plochy	extravilán
T7		Ružomberok	15475/4	4101			4101	88	Vodné plochy	extravilán
T7		Ružomberok	15475/5	4101			4101	450	Vodné plochy	extravilán
T7		Ružomberok	15483/11	0				6564	Vodné plochy	extravilán
T7		Ružomberok	15483/11	0	6780/13	2515	2515	139	Trvalé trávne porasty	extravilán
T7		Ružomberok	15483/11	0	6780/28	21125	21125	468	Trvalé trávne porasty	extravilán
T7		Ružomberok	15483/11	0	9168/307	21418	21418	87	Ostatné plochy	extravilán
T7		Ružomberok	15483/11	0	9259/2	21418	21418	3780	Ostatné plochy	extravilán
T7		Ružomberok	15484/5	0				7906	Vodné plochy	extravilán
T7		Ružomberok	15484/5	0	6707/3	21075	21075	4590	Trvalé trávne porasty	extravilán
T7		Ružomberok	15484/5	0	9261/3	17044	17044	724	Vodné plochy	extravilán
T7		Ružomberok	15487/6	7984			7984	630	Zastavané plochy a nádvoria	extravilán
T7		Ružomberok	15520/1	15901			15901	3598	Trvalé trávne porasty	extravilán
T7		Ružomberok	15520/2	0				411	Trvalé trávne porasty	extravilán
T7		Ružomberok	15520/2	0	6785/1	11129	11129	1815	Trvalé trávne porasty	extravilán
T7		Ružomberok	15520/3	0				88	Trvalé trávne porasty	extravilán
T7		Ružomberok	15520/3	0	6783/3	21138	21138	1883	Trvalé trávne porasty	extravilán
T7		Ružomberok	15522/3	14835			14835	23	Zastavané plochy a nádvoria	extravilán
T7		Ružomberok	15522/4	14835			14835	1626	Trvalé trávne porasty	extravilán
T7		Ružomberok	15522/5	22347			22347	92	Trvalé trávne porasty	extravilán
T7		Ružomberok	15691/1	1559			1559	62	Zastavané plochy a nádvoria	extravilán
T7		Ružomberok	15691/2	1559			1559	220	Zastavané plochy a nádvoria	extravilán
T7		Ružomberok	15693/1	4011			4011	32	Zastavané plochy a nádvoria	extravilán
T7		Ružomberok	15693/2	4011			4011	405	Trvalé trávne porasty	extravilán
T7		Ružomberok	15729/1	0				1001	Lesné pozemky	extravilán
T7		Ružomberok	15729/1	0	6780/10	21125	21125	1001	Trvalé trávne porasty	extravilán
T7		Ružomberok	15729/2	2515			2515	941	Lesné pozemky	extravilán
T7		Ružomberok	15730/1	0				14	Lesné pozemky	extravilán
T7		Ružomberok	15730/1	0	6780/12	21125	21125	13	Trvalé trávne porasty	extravilán
T7		Ružomberok	15730/2	21891			21891	2103	Lesné pozemky	extravilán
T7		Ružomberok	15737/1	0				220982	Trvalé trávne porasty	extravilán
T7		Ružomberok	15737/1	0	6763	21418	21418	13228	Trvalé trávne porasty	extravilán
T7		Ružomberok	15737/1	0	6765	21113	21113	15386	Trvalé trávne porasty	extravilán
T7		Ružomberok	15737/1	0	6770	21116	21116	5722	Trvalé trávne porasty	extravilán
T7		Ružomberok	15737/10	6189			6189	247	Záhrady	extravilán
T7		Ružomberok	15737/2	4193			4193	5069	Trvalé trávne porasty	extravilán
T7		Ružomberok	15737/5	6189			6189	599	Trvalé trávne porasty	extravilán
T7		Ružomberok	15737/6	6189			6189	735	Lesné pozemky	extravilán
T7		Ružomberok	15737/7	4193			4193	669	Trvalé trávne porasty	extravilán
T7		Ružomberok	15737/8	4193			4193	729	Lesné pozemky	extravilán
T7		Ružomberok	15791/1	0				120	Trvalé trávne porasty	extravilán
T7		Ružomberok	15791/1	0	6762/1	17413	17413	120	Trvalé trávne porasty	extravilán
T7		Ružomberok	15791/2	0				238	Trvalé trávne porasty	extravilán
T7		Ružomberok	15791/2	0	6763	21418	21418	13228	Trvalé trávne porasty	extravilán
T7		Ružomberok	15791/3	21854			21854	7183	Trvalé trávne porasty	extravilán
T7		Ružomberok	15792/1	15627			15627	2812	Trvalé trávne porasty	extravilán
T7		Ružomberok	15792/2	15627			15627	274	Ostatné plochy	extravilán
T7		Ružomberok	15816/1	1594			1594	135	Zastavané plochy a nádvoria	extravilán
T7		Ružomberok	15816/2	1594			1594	8121	Trvalé trávne porasty	extravilán
T7		Ružomberok	15885/1	0				2510	Trvalé trávne porasty	extravilán
T7		Ružomberok	15885/1	0	6506/5	14187	14187	10968	Orná pôda	extravilán
T7		Ružomberok	15894/1	0				4461	Trvalé trávne porasty	extravilán
T7		Ružomberok	15894/1	0	6707/3	21075	21075	4590	Trvalé trávne porasty	extravilán
T7		Ružomberok	15894/2	0				600	Trvalé trávne porasty	extravilán
T7		Ružomberok	15894/2	0	6707/3	21075	21075	4590	Trvalé trávne porasty	extravilán
T7		Ružomberok	16272/2	0				8714	Zastavané plochy a nádvoria	extravilán
T7		Ružomberok	16272/2	0	6734	13282	13282	33	Trvalé trávne porasty	extravilán
T7		Ružomberok	16272/2	0	6735/1	17467	17467	309	Trvalé trávne porasty	extravilán
T7		Ružomberok	16272/2	0	6735/2	21095	21095	217	Trvalé trávne porasty	extravilán
T7		Ružomberok	16272/2	0	6762/2	21111	21111	6858	Trvalé trávne porasty	extravilán
T7		Ružomberok	16272/2	0	6762/301	17413	17413	33	Trvalé trávne porasty	extravilán
T7		Ružomberok	16272/2	0	9169/303	17373	17373	3044	Ostatné plochy	extravilán
T7		Ružomberok	16272/2	0	6735/301	21095	21095	19	Trvalé trávne porasty	extravilán

variant	typ vedenia	K.ú.	Číslo parcely _C	LV_C	Číslo parcely_E	LV_E	LV	Výmera	Druh pozemku	Umiestnenie
T7		Ružomberok	16272/3	15627			15627	236	Zastavané plochy a nádvoria	extravilán
T7		Ružomberok	16274/1	0				2159	Zastavané plochy a nádvoria	extravilán
T7		Ružomberok	16274/1	0	6780/14	21125	21125	115	Trvalé trávne porasty	extravilán
T7		Ružomberok	16274/1	0	6780/28	21125	21125	468	Trvalé trávne porasty	extravilán
T7		Ružomberok	16274/1	0	6787/1	22465	22465	1805	Trvalé trávne porasty	extravilán
T7		Ružomberok	16274/1	0	9168/306	21418	21418	221	Ostatné plochy	extravilán
T7		Ružomberok	16274/1	0	9259/2	21418	21418	3780	Ostatné plochy	extravilán
T7		Ružomberok	16274/1	0	9259/3	21418	21418	1122	Ostatné plochy	extravilán
T7		Ružomberok	16274/2	0				5309	Zastavané plochy a nádvoria	extravilán
T7		Ružomberok	16274/2	0	6780/13	2515	2515	139	Trvalé trávne porasty	extravilán
T7		Ružomberok	16274/2	0	6780/28	21125	21125	468	Trvalé trávne porasty	extravilán
T7		Ružomberok	16274/2	0	9259/2	21418	21418	3780	Ostatné plochy	extravilán
T7		Ružomberok	3986/2	0				5470	Zastavané plochy a nádvoria	intravilán
T7		Ružomberok	3986/2	0	1-2027/593	17033	17033	747	Orná pôda	intravilán
T7		Ružomberok	3986/2	0	1-2027/594	17033	17033	467	Orná pôda	intravilán
T7		Ružomberok	4306/1	0				927	Ostatné plochy	intravilán
T7		Ružomberok	4306/1	0	1-2027/335	19378	19378	102	Orná pôda	intravilán
T7		Ružomberok	4306/3	0				1384	Ostatné plochy	intravilán
T7		Ružomberok	4306/3	0	1-2027/501	22565	22565	281	Orná pôda	intravilán
T7		Ružomberok	4306/3	0	1-30287/502	17033	17033	517	Zastavané plochy a nádvoria	intravilán
T7		Ružomberok	4306/4	15709			15709	327	Ostatné plochy	intravilán
T7		Ružomberok	4306/5	21584			21584	27	Zastavané plochy a nádvoria	intravilán
T7		Ružomberok	4306/6	15709			15709	112	Záhrady	intravilán
T7		Ružomberok	4306/7	0				379	Ostatné plochy	intravilán
T7		Ružomberok	4306/7	0	1-2027/593	17033	17033	747	Orná pôda	intravilán
T7		Ružomberok	4306/7	0	1-2027/594	17033	17033	467	Orná pôda	intravilán
T7		Ružomberok	4306/7	0	1-2027/700	17033	17033	227	Orná pôda	intravilán
T7		Ružomberok	4306/7	0	1-2027/334	19377	19377	9	Orná pôda	intravilán
T7		Ružomberok	4307/1	13167			13167	1	Záhrady	extravilán
T7		Ružomberok	4307/10	0				59	Záhrady	extravilán
T7		Ružomberok	4307/10	0	1-2027/290	19435	19435	30	Orná pôda	extravilán
T7		Ružomberok	4307/10	0	1-2027/590	15708	15708	64	Orná pôda	extravilán
T7		Ružomberok	4307/10	0	1-2027/501	22565	22565	281	Orná pôda	intravilán
T7		Ružomberok	4307/11	0				4	Záhrady	extravilán
T7		Ružomberok	4307/11	0	1-2027/590	15708	15708	64	Orná pôda	extravilán
T7		Ružomberok	4307/12	15709			15709	35	Záhrady	extravilán
T7		Ružomberok	4307/13	15709			15709	235	Záhrady	extravilán
T7		Ružomberok	4307/14	15709			15709	13	Zastavané plochy a nádvoria	extravilán
T7		Ružomberok	4307/2	13167			13167	43	Záhrady	extravilán
T7		Ružomberok	4307/22	15709			15709	18	Zastavané plochy a nádvoria	extravilán
T7		Ružomberok	4307/23	15709			15709	16	Záhrady	extravilán
T7		Ružomberok	4307/24	15708			15708	67	Záhrady	extravilán
T7		Ružomberok	4307/25	0				52	Záhrady	extravilán
T7		Ružomberok	4307/25	0	1-2027/400	15708	15708	26	Orná pôda	extravilán
T7		Ružomberok	4307/25	0	1-2027/590	15708	15708	64	Orná pôda	extravilán
T7		Ružomberok	4307/26	0				5	Záhrady	extravilán
T7		Ružomberok	4307/26	0	1-2027/590	15708	15708	64	Orná pôda	extravilán
T7		Ružomberok	4307/28	15709			15709	8	Orná pôda	intravilán
T7		Ružomberok	4307/3	6039			6039	105	Záhrady	extravilán
T7		Ružomberok	4307/4	6039			6039	11	Zastavané plochy a nádvoria	extravilán
T7		Ružomberok	4307/5	6039			6039	187	Záhrady	extravilán
T7		Ružomberok	4307/6	6178			6178	9	Zastavané plochy a nádvoria	extravilán
T7		Ružomberok	4307/8	6178			6178	276	Záhrady	extravilán
T7		Ružomberok	4307/9	15708			15708	107	Záhrady	extravilán
T7		Ružomberok	4308/1	0				1534	Orná pôda	intravilán
T7		Ružomberok	4308/1	0	1-2027/99	18684	18684	76	Orná pôda	intravilán
T7		Ružomberok	4308/1	0	1-2027/100	19380	19380	59	Orná pôda	intravilán
T7		Ružomberok	4308/1	0	1-2027/346	19381	19381	730	Orná pôda	intravilán
T7		Ružomberok	4308/1	0	1-2027/93	18702	18702	59	Orná pôda	intravilán
T7		Ružomberok	4308/1	0	1-2027/94	19376	19376	52	Orná pôda	intravilán
T7		Ružomberok	4308/1	0	1-2027/96	19378	19378	146	Orná pôda	intravilán
T7		Ružomberok	4308/1	0	1-2027/336	19379	19379	23	Orná pôda	intravilán
T7		Ružomberok	4308/1	0	1-2027/338	19379	19379	20	Orná pôda	intravilán
T7		Ružomberok	4308/1	0	1-2027/342	18684	18684	71	Orná pôda	intravilán
T7		Ružomberok	4308/10	13171			13171	349	Záhrady	intravilán
T7		Ružomberok	4308/11	13172			13172	76	Záhrady	intravilán
T7		Ružomberok	4308/12	13172			13172	14	Zastavané plochy a nádvoria	intravilán
T7		Ružomberok	4308/13	13173			13173	315	Záhrady	intravilán
T7		Ružomberok	4308/14	13173			13173	10	Zastavané plochy a nádvoria	intravilán
T7		Ružomberok	4308/15	13174			13174	294	Záhrady	intravilán

variant	typ vedenia	K.ú.	Číslo parcely _C	LV_C	Číslo parcely_E	LV_E	LV	Výmera	Druh pozemku	Umiestnenie
T7		Ružomberok	4308/16	13175			13175	285	Záhrady	intravilán
T7		Ružomberok	4308/17	13176			13176	261	Záhrady	intravilán
T7		Ružomberok	4308/18	13177			13177	9	Zastavané plochy a nádvoria	intravilán
T7		Ružomberok	4308/2	0				57	Orná pôda	intravilán
T7		Ružomberok	4308/2	0	1-2027/102	19367	19367	21	Orná pôda	intravilán
T7		Ružomberok	4308/2	0	1-2027/103	15540	15540	45	Orná pôda	intravilán
T7		Ružomberok	4308/20	13178			13178	255	Záhrady	intravilán
T7		Ružomberok	4308/4	13168			13168	250	Záhrady	intravilán
T7		Ružomberok	4308/48	5770			5770	265	Záhrady	intravilán
T7		Ružomberok	4308/5	13169			13169	264	Záhrady	intravilán
T7		Ružomberok	4308/50	5471			5471	269	Záhrady	intravilán
T7		Ružomberok	4308/51	5471			5471	10	Zastavané plochy a nádvoria	intravilán
T7		Ružomberok	4308/52	13188			13188	273	Záhrady	intravilán
T7		Ružomberok	4308/53	13188			13188	4	Zastavané plochy a nádvoria	intravilán
T7		Ružomberok	4308/54	13189			13189	178	Záhrady	intravilán
T7		Ružomberok	4308/55	13189			13189	9	Zastavané plochy a nádvoria	intravilán
T7		Ružomberok	4308/56	13190			13190	261	Záhrady	intravilán
T7		Ružomberok	4308/57	13191			13191	255	Záhrady	intravilán
T7		Ružomberok	4308/58	13191			13191	9	Zastavané plochy a nádvoria	intravilán
T7		Ružomberok	4308/59	13192			13192	249	Záhrady	intravilán
T7		Ružomberok	4308/6	13170			13170	258	Záhrady	intravilán
T7		Ružomberok	4308/60	13192			13192	8	Zastavané plochy a nádvoria	intravilán
T7		Ružomberok	4308/61	13179			13179	268	Záhrady	intravilán
T7		Ružomberok	4308/62	13172			13172	273	Záhrady	intravilán
T7		Ružomberok	4308/63	13177			13177	222	Záhrady	intravilán
T7		Ružomberok	4308/64	22518			22518	247	Záhrady	intravilán
T7		Ružomberok	4308/65	13193			13193	267	Záhrady	intravilán
T7		Ružomberok	4308/66	13193			13193	7	Zastavané plochy a nádvoria	intravilán
T7		Ružomberok	4308/67	3997			3997	222	Záhrady	intravilán
T7		Ružomberok	4308/7	13164			13164	11	Zastavané plochy a nádvoria	intravilán
T7		Ružomberok	4308/72	13158			13158	282	Záhrady	intravilán
T7		Ružomberok	4308/74	13159			13159	247	Záhrady	intravilán
T7		Ružomberok	4308/76	13160			13160	258	Záhrady	intravilán
T7		Ružomberok	4308/78	13161			13161	257	Záhrady	intravilán
T7		Ružomberok	4308/80	3893			3893	257	Záhrady	intravilán
T7		Ružomberok	4308/9	13171			13171	17	Zastavané plochy a nádvoria	intravilán
T7		Ružomberok	4308/91	13166			13166	282	Záhrady	intravilán
T7		Ružomberok	4308/93	13167			13167	242	Záhrady	intravilán
T7		Ružomberok	4308/94	13167			13167	10	Zastavané plochy a nádvoria	intravilán
T7		Ružomberok	4308/95	0				5	Záhrady	intravilán
T7		Ružomberok	4308/95	0	1-2027/103	15540	15540	45	Orná pôda	intravilán
T7		Ružomberok	4308/96	0				5	Zastavané plochy a nádvoria	intravilán
T7		Ružomberok	4308/96	0	1-2027/103	15540	15540	45	Orná pôda	intravilán
T7		Ružomberok	4313/1	13174			13174	23	Zastavané plochy a nádvoria	intravilán
T7		Ružomberok	4313/2	0				1	Zastavané plochy a nádvoria	intravilán
T7		Ružomberok	4313/2	0	1-2027/335	19378	19378	102	Orná pôda	intravilán
T7		Ružomberok	4314/1	0				14	Zastavané plochy a nádvoria	intravilán
T7		Ružomberok	4314/1	0	1-2027/335	19378	19378	102	Orná pôda	intravilán
T7		Ružomberok	4314/2	0				7	Zastavané plochy a nádvoria	intravilán
T7		Ružomberok	4314/2	0	1-2027/334	19377	19377	9	Orná pôda	intravilán
T7		Ružomberok	5310/2	0				1097	Zastavané plochy a nádvoria	extravilán
T7		Ružomberok	5310/2	0	1-2076	9611	9611	1442	Trvalé trávne porasty	extravilán
T7		Ružomberok	5310/2	0	1-2074	9611	9611	928	Orná pôda	intravilán
T7		Ružomberok	5311/1	0				876	Zastavané plochy a nádvoria	extravilán
T7		Ružomberok	5311/1	0	1-2076	9611	9611	1442	Trvalé trávne porasty	extravilán
T7		Ružomberok	5311/2	14109			14109	337	Zastavané plochy a nádvoria	extravilán
T7		Ružomberok	5327/3	0				8660	Trvalé trávne porasty	intravilán
T7		Ružomberok	5327/3	0	1-2075	19225	19225	733	Trvalé trávne porasty	intravilán
T7		Ružomberok	5327/3	0	1-2076	9611	9611	1442	Trvalé trávne porasty	extravilán
T7		Ružomberok	5327/3	0	1-2077/2	18804	18804	78	Trvalé trávne porasty	intravilán
T7		Ružomberok	5327/3	0	1-2087/2	19505	19505	37	Trvalé trávne porasty	intravilán
T7		Ružomberok	5327/3	0	1-2088/2	19506	19506	114	Orná pôda	intravilán
T7		Ružomberok	5327/3	0	1-2089	19507	19507	1560	Orná pôda	intravilán
T7		Ružomberok	5327/3	0	1-30290/1	17033	17033	1171	Zastavané plochy a nádvoria	intravilán
T7		Ružomberok	5344/1	0				1876	Zastavané plochy a nádvoria	intravilán
T7		Ružomberok	5344/1	0	1-2089	19507	19507	1560	Orná pôda	intravilán
T7		Ružomberok	7340/1	0				57	Vodné plochy	extravilán
T7		Ružomberok	7340/1	0	10000/2	17044	17044	119	Vodné plochy	extravilán
T7		Ružomberok	7340/2	0				367	Vodné plochy	extravilán
T7		Ružomberok	7340/2	0	10000/2	17044	17044	119	Vodné plochy	extravilán

variant	typ vedenia	K.ú.	Číslo parcely _C	LV_C	Číslo parcely_E	LV_E	LV	Výmera	Druh pozemku	Umiestnenie
T7		Ružomberok	7346/3	0				683	Ostatné plochy	extravilán
T7		Ružomberok	7346/3	0	871/203	21741	21741	2974	Orná pôda	extravilán
T7		Ružomberok	7346/4	0				864	Ostatné plochy	extravilán
T7		Ružomberok	7346/4	0	871/203	21741	21741	2974	Orná pôda	extravilán
T7		Ružomberok	7348/3	0				6988	Zastavané plochy a nádvoria	extravilán
T7		Ružomberok	7348/3	0	871/10	21741	21741	28962	Orná pôda	extravilán
T7		Ružomberok	7348/3	0	861	14188	14188	5793	Orná pôda	extravilán
T7		Ružomberok	7348/4	0				860	Zastavané plochy a nádvoria	extravilán
T7		Ružomberok	7348/4	0	871/10	21741	21741	28962	Orná pôda	extravilán
T7		Ružomberok	7350/3	0				14138	Trvalé trávne porasty	extravilán
T7		Ružomberok	7350/3	0	861	14188	14188	5793	Orná pôda	extravilán
T7		Ružomberok	7350/3	0	871/10	21741	21741	28962	Orná pôda	extravilán
T7		Ružomberok	7664/1	0				30497	Trvalé trávne porasty	extravilán
T7		Ružomberok	7664/1	0	1-1224/2	18551	18551	2144	Orná pôda	extravilán
T7		Ružomberok	7664/1	0	1-1226/2	18553	18553	3164	Trvalé trávne porasty	extravilán
T7		Ružomberok	7664/1	0	1-1227	18553	18553	1114	Trvalé trávne porasty	extravilán
T7		Ružomberok	7664/1	0	1-1228	18555	18555	2194	Trvalé trávne porasty	extravilán
T7		Ružomberok	7664/1	0	1-1231/2	14954	14954	7688	Trvalé trávne porasty	extravilán
T7		Ružomberok	7664/1	0	1-1233	14440	14440	3532	Trvalé trávne porasty	extravilán
T7		Ružomberok	7664/1	0	1-1238	22469	22469	1724	Trvalé trávne porasty	extravilán
T7		Ružomberok	7664/1	0	1-1239	18567	18567	1487	Trvalé trávne porasty	extravilán
T7		Ružomberok	7664/1	0	1-1240/1	18571	18571	997	Orná pôda	extravilán
T7		Ružomberok	7664/1	0	1-1243/1	22468	22468	817	Orná pôda	extravilán
T7		Ružomberok	7664/1	0	1-1245/702	6863	6863	2131	Orná pôda	intravilán
T7		Ružomberok	7664/1	0	1-1248/1	18581	18581	2232	Orná pôda	extravilán
T7		Ružomberok	7664/1	0	1-1250/1	18585	18585	896	Orná pôda	extravilán
T7		Ružomberok	7665/1	0				5365	Zastavané plochy a nádvoria	extravilán
T7		Ružomberok	7665/1	0	1-1239	18567	18567	1487	Trvalé trávne porasty	extravilán
T7		Ružomberok	7665/1	0	1-1240/1	18571	18571	997	Orná pôda	extravilán
T7		Ružomberok	7665/1	0	1-1243/1	22468	22468	817	Orná pôda	extravilán
T7		Ružomberok	7665/1	0	1-1245/701	21620	21620	408	Orná pôda	intravilán
T7		Ružomberok	7665/1	0	1-1248/1	18581	18581	2232	Orná pôda	extravilán
T7		Ružomberok	7665/1	0	1-1250/1	18585	18585	896	Orná pôda	extravilán
T7		Ružomberok	7665/1	0	1-1252/1	18587	18587	309	Orná pôda	extravilán
T7		Ružomberok	7665/2	6678			6678	1381	Zastavané plochy a nádvoria	extravilán
T7		Ružomberok	7665/3	4384			4384	1205	Zastavané plochy a nádvoria	extravilán
T7		Ružomberok	7665/4	670			670	503	Zastavané plochy a nádvoria	extravilán
T7		Ružomberok	7665/5	670			670	1122	Zastavané plochy a nádvoria	extravilán
T7		Ružomberok	7665/6	670			670	682	Zastavané plochy a nádvoria	extravilán
T7		Ružomberok	7665/7	670			670	1762	Zastavané plochy a nádvoria	extravilán
T7		Ružomberok	7665/8	670			670	641	Zastavané plochy a nádvoria	extravilán
T7		Ružomberok	7671/1	0				1664	Trvalé trávne porasty	extravilán
T7		Ružomberok	7671/1	0	1-1296/503	17033	17033	843	Trvalé trávne porasty	extravilán
T7		Ružomberok	7671/2	6524			6524	137	Záhrady	extravilán
T7		Ružomberok	7671/4	14608			14608	479	Záhrady	extravilán
T7		Ružomberok	7671/5	6523			6523	447	Záhrady	extravilán
T7		Ružomberok	7671/7	15020			15020	390	Záhrady	extravilán
T7		Ružomberok	7689/1	0				67768	Trvalé trávne porasty	extravilán
T7		Ružomberok	7689/1	0	1-2076	9611	9611	1442	Trvalé trávne porasty	extravilán
T7		Ružomberok	7689/1	0	1-2077/1	18804	18804	766	Trvalé trávne porasty	extravilán
T7		Ružomberok	7689/1	0	1-2086	18460	18460	2347	Trvalé trávne porasty	extravilán
T7		Ružomberok	7689/1	0	1-2087/1	19505	19505	2617	Trvalé trávne porasty	extravilán
T7		Ružomberok	7689/1	0	1-2088/1	19506	19506	273	Orná pôda	extravilán
T7		Ružomberok	7689/1	0	1-2115/1	17033	17033	1500	Orná pôda	extravilán
T7		Ružomberok	7689/1	0	1-2116/1	17033	17033	32881	Trvalé trávne porasty	extravilán
T7		Ružomberok	7689/1	0	1-30290/2	17033	17033	802	Zastavané plochy a nádvoria	extravilán
T7		Ružomberok	7689/1	0	1-30292/1	17033	17033	650	Zastavané plochy a nádvoria	extravilán
T7		Ružomberok	7689/1	0	1-2074	9611	9611	928	Orná pôda	intravilán
T7		Ružomberok	7689/1	0	1-2073	18384	18384	2079	Orná pôda	extravilán
T7		Ružomberok	7689/1	0	1-2072/508	19493	19493	2440	Orná pôda	extravilán
T7		Ružomberok	7705/1	0				12766	Orná pôda	extravilán
T7		Ružomberok	7705/1	0	1-2027/226	19431	19431	590	Orná pôda	extravilán
T7		Ružomberok	7705/1	0	1-30287/1	17033	17033	2398	Zastavané plochy a nádvoria	extravilán
T7		Ružomberok	7705/1	0	1-30357/507	17033	17033	23	Zastavané plochy a nádvoria	extravilán
T7		Ružomberok	7705/1	0	1-2053	19469	19469	3056	Orná pôda	extravilán
T7		Ružomberok	7705/1	0	1-2054	19470	19470	996	Orná pôda	extravilán
T7		Ružomberok	7705/1	0	1-2055	19472	19472	1762	Orná pôda	extravilán
T7		Ružomberok	7705/1	0	1-2056	4184	4184	1787	Orná pôda	extravilán
T7		Ružomberok	7705/1	0	1-2057	19475	19475	1509	Orná pôda	extravilán
T7		Ružomberok	7705/10	22703			22703	301	Záhrady	extravilán

variant	typ vedenia	K.ú.	Číslo parcely _C	LV_C	Číslo parcely_E	LV_E	LV	Výmera	Druh pozemku	Umiestnenie
T7		Ružomberok	7705/2	6212			6212	3750	Orná pôda	extravilán
T7		Ružomberok	7705/28	0				78	Záhrady	extravilán
T7		Ružomberok	7705/28	0	1-2027/226	19431	19431	590	Orná pôda	extravilán
T7		Ružomberok	7705/29	0				86	Záhrady	extravilán
T7		Ružomberok	7705/29	0	1-30357/502	21223	21223	86	Zastavané plochy a nádvoria	extravilán
T7		Ružomberok	7705/3	0				23529	Orná pôda	extravilán
T7		Ružomberok	7705/3	0	1-2059	18289	18289	4119	Orná pôda	extravilán
T7		Ružomberok	7705/3	0	1-2060	19477	19477	4234	Orná pôda	extravilán
T7		Ružomberok	7705/3	0	1-2061	19478	19478	1998	Orná pôda	extravilán
T7		Ružomberok	7705/3	0	1-2062	19480	19480	2498	Orná pôda	extravilán
T7		Ružomberok	7705/3	0	1-2063	15131	15131	669	Orná pôda	extravilán
T7		Ružomberok	7705/3	0	1-2064	18407	18407	2569	Orná pôda	extravilán
T7		Ružomberok	7705/3	0	1-2071	19424	19424	1554	Orná pôda	extravilán
T7		Ružomberok	7705/3	0	1-2072/508	19493	19493	2440	Orná pôda	extravilán
T7		Ružomberok	7705/3	0	1-2073	18384	18384	2079	Orná pôda	extravilán
T7		Ružomberok	7705/30	0				58	Záhrady	extravilán
T7		Ružomberok	7705/30	0	1-2027/226	19431	19431	590	Orná pôda	extravilán
T7		Ružomberok	7705/31	0				11	Záhrady	extravilán
T7		Ružomberok	7705/31	0	1-2027/226	19431	19431	590	Orná pôda	extravilán
T7		Ružomberok	7705/32	0				49	Záhrady	extravilán
T7		Ružomberok	7705/32	0	1-30357/501	21220	21220	49	Zastavané plochy a nádvoria	extravilán
T7		Ružomberok	7705/33	0				28	Záhrady	extravilán
T7		Ružomberok	7705/33	0	1-30287/506	21220	21220	28	Zastavané plochy a nádvoria	extravilán
T7		Ružomberok	7705/49	0				119	Záhrady	extravilán
T7		Ružomberok	7705/49	0	1-30357/503	21224	21224	119	Zastavané plochy a nádvoria	extravilán
T7		Ružomberok	7705/7	22701			22701	251	Záhrady	extravilán
T7		Ružomberok	7705/8	22702			22702	221	Záhrady	extravilán
T7		Ružomberok	7705/9	22702			22702	17	Zastavané plochy a nádvoria	extravilán
T7		Ružomberok	8030/2	0				27	Vodné plochy	extravilán
T7		Ružomberok	8030/2	0	1-2053	19469	19469	3056	Orná pôda	extravilán
T7		Ružomberok	8030/2	0	1-30287/1	17033	17033	2398	Zastavané plochy a nádvoria	extravilán
T7		Ružomberok	11379	0				222	Orná pôda	intravilán
T7		Ružomberok	11379	0	3-2549	19967	19967	861	Trvalé trávne porasty	intravilán
T7		Ružomberok	11379	0	3-2548	19966	19966	705	Trvalé trávne porasty	intravilán