Navrhovaná činnosť: POC – Outdoor Family Park

Správa o hodnotení navrhovanej činnosti, podľa zákona č. 24/2006 Z. z. o posudzovaní vplyvov na životné prostredie a o zmene a doplnení niektorých zákonov

Príloha č. 7

POC – Outdoor Family Park

Posúdenie vplyvu navrhovanej činnosti „Outdoor Family park“ na plnenie verejnoprospešných funkcií lesa a zabezpečenie priľahlých ekosystémov

spracovateľ: doc. Ing. V. Petrášová CSc.

POC – Outdoor Family Park

(štúdia)

Posúdenie vplyvu navrhovanej činnosti „Outdoor Family park“ na plnenie verejnoprospešných funkcií lesa a zabezpečenie priľahlých ekosystémov

I. ZÁKLADNÉ ÚDAJE O NAVRHOVATEĽOVI

1. NÁZOV
TIDLY SLOVAKIA, a.s.

2. IDENTIFIKAČNÉ ČÍSLO
35 976 161

3. SÍDLO
Dolná 5, Banská Štiavnica 969 01

II. ZÁKLADNÉ ÚDAJE O NAVRHOVANEJ ČINNOSTI

1. NÁZOV
POC – Outdoor Family Park

2. ÚČEL

Účelom štúdie Posúdenie vplyvu navrhovanej činnosti „Outdoor Family park“ na plnenie verejnoprospešných funkcií lesa a zabezpečenie priľahlých ekosystémov je uskutočniť analýzu zmien vyvolaných výstavbou a prevádzkou technických zariadení na území odlesnených lesných porastov a vplyv na susedné lesné porasty. V rámci analýzy je úlohou vyhodnotiť:

- vplyvy navrhovanej činnosti na funkciu lesa v dotknutom území.
- vplyv všetkých navrhovaných činností (lanové vleky, lanové labyrinty v lese, vyhliadka v korunách stromov, pešie a cyklotrasy, cyklo trail, vyhliadková plošina, lezecká veža, bobová dráha...) na biodiverzitu lokality.
- vplyv na územie európskeho významu SKUEV0216 – Sitno.

Účelom je navrhnúť príslušné zmierňujúce opatrenie pre územie s lesnými pozemkami kvôli výstavbe Outdoor Family park, vrátane jeho charakteristiky, rozsahu a časového horizontu realizácie so zameraním najmä na veľmi významné a významné vplyvy pre hodnotenú oblasť pokryvu krajiny lesnými porastami.

3. UŽÍVATEĽ

Užívateľom navrhovanej činnosti bude investor – spoločnosť TIDLY SLOVAKIA, a.s.

4. CHARAKTER NAVRHOVANEJ ČINNOSTI

V predmetnom území rozvojom rekreačných služieb ako súčasti ekosystémových služieb sa jedná novú činnosť v nadväznosti na predchádzajúce funkčné využitie časti pozemkov s umiestnením technického príslušenstva lyžiarskeho vleku a lyžiarskej trate, v súčasnosti mimo prevádzky.

Obrázok č. 1

Situačný nákres Outdoor Family park

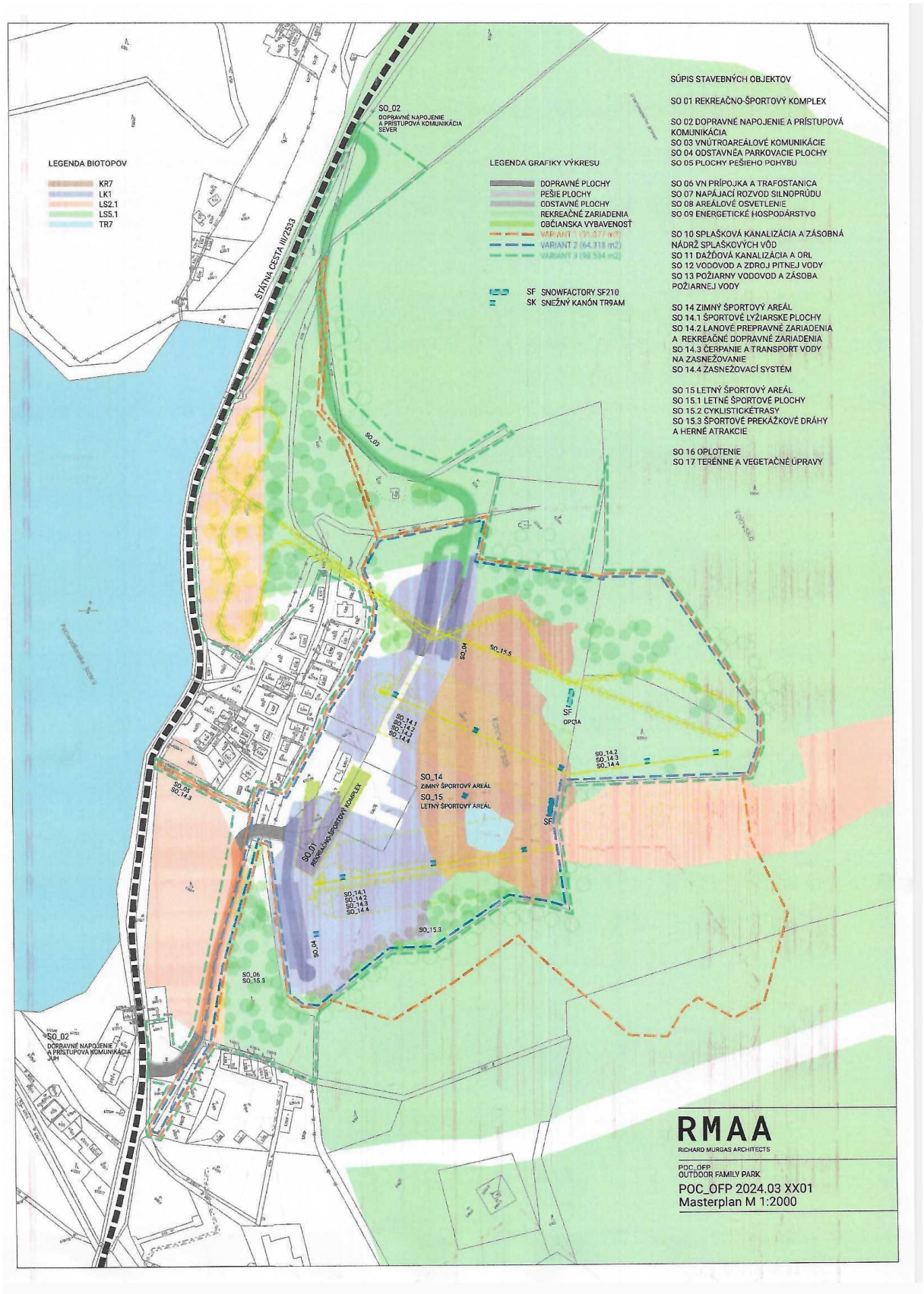

Vzťah k navrhovanej rekreačnej činnosti (daný záberom plochy):
Navrhovaná rekreačná činnosť sa bude vykonávať na trvalo vyňatých lesných pozemkoch z lesného pôdneho fondu podľa §7 až §10 zákona o lesoch v znení neskorších predpisov.

Tabuľka č. 1:

Zmena využitia lesného pozemku – trvalé vyňatie podľa jednotlivých variantov v m^2

Činnosť	**Plocha v m^2**
Variant č. 1	91,077
Variant č. 2	64,318
Variant č. 3	98,534
Z toho:	
Plocha zjazdoviek	1,538
Výmera plochy pre SO 01 Rekreačno-športový komplex	38,995
Výmera plochy pre SO 15 Letný športový areál	72,590

Popis zariadení rekreačno-športového komplexu.
Účelové zariadenia pre šport, rekreáciu a cestovný ruch

- *Zjazdové trate, bežecké trate, lyžiarske vleky, skokanské mostíky, lanovky a ostatné zariadenia*

Súčasťou areálu budú atrakcie za účelom realizácie voľnočasových aktivít v zimnej a letnej sezóne:

Uvažované atraktivity v rámci areálu POC v detailnom členení sú nasledovné:
a/ lanové vleky
- odhadovaná kapacita svahu 2000 osôb/hodinu
- návrh viacsezónneho využitia (zima: zjazd na snehu/sánky/boby... ostatné (mimo zimy): cyklokáry, bicykle (MTB))
- veľkosť areálu (dĺžka, šírka) a sklon po analýze predurčujú využitie dvoch dopravných zariadení - lanových vlekov, ktorých navrh. poloha (zhruba v mieste pôvodných intuitívne umiestnených vlekov) umožňuje optimálne využitie dostupného územia a vytvára vhodné pomery vzdialenosti a dostupnosti jednotlivých prvkov a navzájom

a1/ dlhý vlek
- umiestnený na severnej strane prekonáva väčšiu výšku a sklon, je predurčený zdatným lyžiarom
- umožňuje realizovať vystupovaciu stanicu aj pred strmšou časťou svahu (pôdorysný lom trasy)

a2/ kratší vlek
- umiestnený na južnej strane, zjazd je v bezprostrednom kontakte s centrálnou vybavenosťou
- umožňuje obojstranné využitie (detská zóna)

a3/ začiatočnícky pás
- sezónne, potenciálne demontovateľné zariadenie pri kratšom vleku (detská zóna)

b/ lanové labyrinty v lese
- séria mostov a podiest vedúca pozdĺž hranice areálu

- rozmanité výškové usporiadanie, vzájomné poprepájanie a umiestnenie prekážok na prekonávanie
- preferuje sa verzia s min. nárokmi na personál, ideálne bez potreby obsluhy (aspoň v časti)
- vyvrcholenie stúpania - lanovková zipline na spustenie sa dolu

c/ vyhliadka v korunách stromov

- bežnému pozorovateľovi neprístupné pohľady na lesné spoločenstvo a stromy, výhľady do krajiny
- konštrukčne riešené nezávisle od existujúcich stromov na vlastných pilieroch

-trasa v korunách stromov premiestnená ku cestnej komunikácii – zóna koncentrácie ľudských aktivít - ponúkajúce zaujímavé a inak neprístupné výhľady do krajiny a navrhovaného areálu
-takto umiestnená trasa nevytvára umelý a dislokovaný záujmový bod, skôr organicky a plynulo prepája prirodzené a existujúce zóny sústredenia návštevníkov územia

d/ pešie a cyklotrasy

- dva druhy - **okruh okolo jazera** a **okruh kopec** - stúpanie a zjazd v rámci areálu
- oboje vhodné pre celú škálu dopravných prostriedkov: bicykel, kolobežka, ~korčule, cyklokára, segway

e/ "hlavný stan" pre lesné hry

-štart, cieľ a organizácia a zázemie pre hry na okolitom prírodnom území:
- orientačný beh
- ľukostrelba
- biatlon (leto/zima)

f/ cyklo trail

- chodník určený na zjazd na bicykloch (pozdĺž severnej hranice areálu)

g/ vyhliadková plošina

- funkcia vyhliadky integrovaná do trasy v korunách stromov (c)
-debarierizovaný vyvýšený chodník umiestnený v západnej časti územia napojený na jazero a v bezprostrednom kontakte s hlavným parkoviskom a autobusovou zastávkou ako spojnica týchto zón prvého kontaktu a centra navrhovaného areálu

h/ lezecká veža, trenažér

- veža na lezenie, tréning práce vo výškach, teambuilding
- umiestnenie v blízkosti extenzívneho parkoviska - pri cyklotraili, mimo frekventovaných plôch

i/ bobová dráha

-dráha umiestnená pozdĺž cesty pri jazere v súbehu s vyhliadkovou trasou – chodníkom v korunách stromov

Centrálna zóna

- stravovacie zariadenie: samoobslužný teplý/studený bufet (príprava jedál v ubytovacom zariadení mimo areálu)
- občerstvenie: apres ski/kaviareň/cukráreň
- vybavenosť: požičovňa šport. zariadení, obchod,..

a/ volejbal/klzisko

- sezónne využitie extenzívneho športoviska

b/ preliezačka

- voľná hra detí

c/ trampolína

- séria individuálnych trampolín bez/s istením, jedna veľká trampolína - vankúš (blob) pre viac detí naraz

Vzťah k navrhovanej činnosti:

Rozdiel medzi variantmi č. 1, 2, 3 spočíva v rozsahu využitia lesných pozemkov. Variant č. 1 čerpá z dispozície daného priestorového celku (jestvujúceho areálu) s využitím susediacej infraštruktúry rozšírením priestoru voľnočasových aktivít do prostredia susediacich biotopov, avšak v rámci územia NATURA 2000. Súčasťou tohto variantu je potenciál využitia územia pre umiestnenie pozorovateľne prírodného turizmu. Variant č. 2 sústreďuje aktivity v rámci jestvujúceho areálu a technickej infraštruktúry s využitím dopravného napojenia cez prístupovú komunikáciu „B“ z južnej strany. Variant č. 3 predpokladá aktivity v rámci jestvujúceho areálu a technickej infraštruktúry s využitím dopravného napojenia cez navrhovanú prístupovú komunikáciu „A“ na severe a komunikáciu „B“ z južnej strany.
Koordinačná situácia variantov je súčasťou prílohy č. 1 tejto štúdie.
Z hľadiska odôvodnenia predkladanej žiadosti uvádzame, že navrhovaná činnosť:

- nadväzuje na účel využitia pozemku v zmysle územnoplánovacej dokumentácie obce v znení Zmien a doplnkov č. 3 ÚP mesta Banská Štiavnica a VUC (ÚP BBSK ZaD č.5/2020-plochy rekreácie cestovného ruchu a športu),
- navrhovateľ nemá vo vlastníctve alebo v predmete nájmu iný vhodný pozemok alebo funkčnú objektovú sústavu, kde by bolo možné plánované činnosti umiestniť, predmetné pozemky bude užívať na základe dlhodobého zmluvného vzťahu s vlastníkom, resp. obhospodarovateľom a správcom: Lesy Slovenskej republiky, š.p.

5. UMIESTNENIE NAVRHOVANEJ ČINNOSTI

KRAJ: Banskobystrický
OKRES: Banská Štiavnica
OBEC: Banská Štiavnica
UMIESTNENIE: Lokalita umiestnenia navrhovanej činnosti sa nachádza mimo zastavaného územia v katastrálnom území Banská Štiavnica, okres Banská Štiavnica (identifikačné číslo: 516643) v okrese Banská Štiavnica, kód okresu 602, juhozápadným smerom od mesta Banská Štiavnica, v lokalite západným smerom od Počúvadlianskeho jazera, vo vzdialenosti cca 6,21 km vzdušnou čiarou od centrálnej časti mesta.
V prílohách 2-4 sú súčasné situácie z hľadiska zápisu vlastníctva a stavu spôsobu využitia zapísané v katastri nehnuteľností.

Tabuľka č. 2:
Lesné pozemky s umiestnením navrhovanej činnosti – obidva varianty

Číslo parcely	List vlastníctva	Vlastník
6327	LV nezaložený	Slovenská republika
6328	LV 6078	Tidly Slovakia a.s.
6329/1	LV 4416	Slovenská republika
6329/2	LV 4416	Slovenská republika
6330	LV 4416	Slovenská republika
6335	LV 4416	Slovenská republika

6368/13	LV 6078	Tidly Slovakia a.s.
6386/1	LV 4416	Slovenská republika
6387/10	LV 4416	Slovenská republika
6387/11	LV 4416	Slovenská republika
6387/12	LV 4416	Slovenská republika
6387/13	LV 4416	Slovenská republika
6387/5	LV 4416	Slovenská republika
6387/6	LV 4416	Slovenská republika
6387/7	LV 4416	Slovenská republika
6387/9	LV 4416	Slovenská republika
6388/1	LV 6078	Tidly Slovakia a.s.
6388/2	LV nezaložený	Slovenská republika
6402/1	LV 5794	BBSK
6402/2	LV 5794	BBSK
6402/3	LV 5794	BBSK
6402/4	LV 5794	BBSK
6402/5	LV 5794	BBSK
6402/6	LV 5794	BBSK
6757	LV nezaložený	Slovenská republika
6758	LV nezaložený	Slovenská republika
6759	LV 4416	Slovenská republika
6760	LV nezaložený	Slovenská republika
6761/5	LV nezaložený	Slovenská republika
6782/1	LV nezaložený	Slovenská republika
6782/2	LV nezaložený	Slovenská republika
6783/1	LV nezaložený	Slovenská republika
6784	LV nezaložený	Slovenská republika

Poznámka: Uvedené sú pozemky, ktorých využitie sa predpokladá priamo vo vzťahu k navrhovanej činnosti, v prípade zahrnutia iných súvisiacich pozemkov v lokalite, tieto budú uvedené v projektovej dokumentácii s príslušným právnym titulom pre navrhovateľa Zámeru.

Tabuľka č. 3:

Základné údaje o vlastníckych vzťahoch a spôsobe využívania lesných pozemkov podľa údajov KN - C k.ú. Banská Štiavnica

stav v KN	**číslo parcely**	**vlastník**	**výmera**	**VARIANT č. 1 plocha vyňatia pri umiestnení zámeru**	**VARIANT č. 2 plocha vyňatia pri umiestnení zámeru**	**VARIANT č. 3 plocha vyňatia pri umiestnení zámeru**	**spôsob využívania**
			(m^2)	(m^2)	(m^2)	(m^2)	
C	449/1	Slovenská republika	51 149,00	1 202,00	0,00	0,00	Pozemok s lesným porastom, dočasne bez lesného porastu

							na účely obnovy lesa alebo po vykonaní náhodnej ťažby
C	6327	Slovenská republika	1 202,00	0,00	0,00	0,00	Pozemok s lesným porastom, dočasne bez lesného porastu na účely obnovy lesa alebo po vykonaní náhodnej ťažby
C	6328	*Tidly Slovakia a.s.*	10 826,00	0,00	0,00	10 826,00	Pozemok s lesným porastom, dočasne bez lesného porastu na účely obnovy lesa alebo po vykonaní náhodnej ťažby
C	6329/1	Slovenská republika	238 256,00	33 165,00	6495,00	6 495,00	Pozemok s lesným porastom, dočasne bez lesného porastu na účely obnovy lesa alebo po vykonaní náhodnej ťažby
C	6329/2	Slovenská republika	6 850,00	6 850,00	6850,00	6 850,00	Pozemok s lesným porastom, dočasne bez lesného porastu na účely obnovy lesa alebo po vykonaní náhodnej ťažby
C	6335	Slovenská republika	4 319,00	224,00	224,00	4 319,00	Pozemok s lesným porastom, dočasne bez lesného porastu na účely obnovy lesa alebo po vykonaní náhodnej ťažby
C	6368/13	Tidly Slovakia a.s.	141,00	141,00	141,00	141,00	Pozemok s lesným porastom, dočasne bez lesného porastu na účely obnovy lesa alebo po vykonaní náhodnej ťažby
C	6386/1	Slovenská republika	711,00	473,00	473,00	473,00	Pozemok s lesným porastom, dočasne bez lesného porastu na účely obnovy lesa alebo po

							vykonaní náhodnej ťažby
C	6388/1	*Tidly Slovakia a.s.*	5 770,00	933,00	933,00	5 770,00	Pozemok s lesným porastom, dočasne bez lesného porastu na účely obnovy lesa alebo po vykonaní náhodnej ťažby
C	6388/2	Slovenská republika	280,00	268,00	268,00	268,00	Pozemok s lesným porastom, dočasne bez lesného porastu na účely obnovy lesa alebo po vykonaní náhodnej ťažby
C	6757	Slovenská republika	259,00	0,00	0,00	0,00	Pozemok s lesným porastom, dočasne bez lesného porastu na účely obnovy lesa alebo po vykonaní náhodnej ťažby
C	6758	Slovenská republika	741,00	741,00	741,00	741,00	Pozemok s lesným porastom, dočasne bez lesného porastu na účely obnovy lesa alebo po vykonaní náhodnej ťažby
C	6759	Slovenská republika	796,00	343,00	343,00	343,00	Pozemok s lesným porastom, dočasne bez lesného porastu na účely obnovy lesa alebo po vykonaní náhodnej ťažby
C	**6760**	Slovenská republika	1 646,00	908,00	908,00	908,00	Pozemok s lesným porastom, dočasne bez lesného porastu na účely obnovy lesa alebo po vykonaní náhodnej ťažby
C	**6761/5**	Slovenská republika	47,00	26,00	26,00	26,00	Pozemok s lesným porastom, dočasne bez lesného porastu na účely obnovy lesa alebo po vykonaní náhodnej ťažby

Tabuľka č. 4:
Navrhované riešenie uvažovaných atrakcií v parku podľa parciel pre variant č. 1

číslo parcely	**vlastník**	**plocha**	**VARIANT č. 1** plocha záberu pri umiestnení zámeru	**druh pozemku**	**navrhované využitie**
		(m²)	(m²)		**variant č. 1**
449/1	Slovenská republika	51 149,00	1 202,00	Lesný pozemok	extenzívne využívaná športová plocha, vyhliadkový bod, lanové prepravné zariadenia, lanové a iné traverzy na vlastnej podpornej konštrukcii,
6327	Slovenská republika	1 202,00	0,00	Lesný pozemok	autobusová zastávka, kontaktná zóna, vstup do areálu, turistické trasy a cyklotrailly
6328	*Tidly Slovakia a.s.*	10 826,00	0,00	Lesný pozemok	rekreačný les/lesopark, extenzívne využívaná športová plocha, vyhliadkový bod, lanové prepravné zariadenia, lanové a iné traverzy na vlastnej podpornej konštrukcii
6329/1	Slovenská republika	238 256,00	33 165,00	Lesný pozemok	extenzívne využívaná športová plocha, lanové a iné traverzy na vlastnej podpornej konštrukcii, turistické trasy a cyklotrailly, trasy zjazdového lyžovania a flowtrailly
6329/2	Slovenská republika	6 850,00	6 850,00	Lesný pozemok	extenzívne využívaná športová plocha, vyhliadkový bod, lanové prepravné zariadenia, lanové a iné traverzy na

					vlastnej podpornej konštrukcii,
6335	Slovenská republika	4 319,00	224,00	Lesný pozemok	rekreačný les/lesopark, lanové a iné traverzy na vlastnej podpornej konštrukcii, turistické trasy a cyklotraily
6368/13	Tidly Slovakia a.s.	141,00	141,00	Lesný pozemok	plocha vedenia infraštruktúry - zásobovanie vodou na systém zasnežovania
6386/1	Slovenská republika	711,00	473,00	Lesný pozemok	rekreačný les/lesopark, extenzívne využívaná športová plocha, vyhliadkový bod, lanové prepravné zariadenia, lanové a iné traverzy na vlastnej podpornej konštrukcii
6388/1	*Tidly Slovakia a.s.*	5 770,00	933,00	Lesný pozemok	rekreačný les/lesopark, extenzívne využívaná športová plocha, vyhliadkový bod, lanové prepravné zariadenia, lanové a iné traverzy na vlastnej podpornej konštrukcii
6388/2	Slovenská republika	280,00	268,00	Lesný pozemok	výstavba areálovej vybavenosti a predovšetkým plôch dopravného napojenia a obsluhy
6757	Slovenská republika	259,00	0,00	Lesný pozemok	turistické trasy a cyklotraily

6758	Slovenská republika	741,00	741,00	Lesný pozemok	turistické trasy a cyklotraily
6759	Slovenská republika	796,00	343,00	Lesný pozemok	turistické trasy a cyklotraily
6760	Slovenská republika	1 646,00	908,00	Lesný pozemok	výstavba plôch dopravného napojenia a obsluhy
6761/5	Slovenská republika	47,00	26,00	Lesný pozemok	výstavba plôch dopravného napojenia a obsluhy
		vyňatie celkovo	**45 274,00**		

Pozn.: Uvedené sú pozemky, ktorých využitie sa predpokladá priamo vo vzťahu k navrhovanej činnosti, v prípade zahrnutia iných súvisiacich pozemkov v lokalite, tieto budú uvedené v projektovej dokumentácii s príslušným právnym titulom pre navrhovateľa.
Uvedená výmera nie je záväzná, pretože sa určí až geometrickým plánom.

Tabuľka č. 5:
Navrhované riešenie uvažovaných atrakcií v parku podľa parciel pre variant č. 2

číslo parcely	**vlastník**	**plocha**	**VARIANT č. 2 plocha vyňatia pri umiestnení zámeru**	**druh pozemku**	**navrhované využitie**
		(m²)	(m²)		**variant č. 2**
449/1	Slovenská republika	51 149,00	0,00	Lesný pozemok	extenzívne využívaná športová plocha, vyhliadkový bod, lanové prepravné zariadenia, lanové a iné traverzy na vlastnej podpornej konštrukcii,

6327	Slovenská republika	1 202,00	0,00	Lesný pozemok	autobusová zastávka, kontaktná zóna, vstup do areálu, turistické trasy a cyklotraily
6328	*Tidly Slovakia a.s.*	10 826,00	10 826,00	Lesný pozemok	rekreačný les/lesopark, extenzívne využívaná športová plocha, vyhliadkový bod, lanové prepravné zariadenia, lanové a iné traverzy na vlastnej podpornej konštrukcii
6329/1	Slovenská republika	238 256,00	6 495,00	Lesný pozemok	extenzívne využívaná športová plocha, lanové a iné traverzy na vlastnej podpornej konštrukcii, turistické trasy a cyklotraily, trasy zjazdového lyžovania a flowtraily
6329/2	Slovenská republika	6 850,00	6 850,00	Lesný pozemok	extenzívne využívaná športová plocha, vyhliadkový bod, lanové prepravné zariadenia, lanové a iné traverzy na vlastnej podpornej konštrukcii,
6335	Slovenská republika	4 319,00	4 319,00	Lesný pozemok	rekreačný les/lesopark, lanové a iné traverzy na vlastnej podpornej konštrukcii, turistické trasy a cyklotraily
6368/13	Tidly Slovakia a.s.	141,00	141,00	Lesný pozemok	plocha vedenia infraštruktúry - zásobovanie vodou na systém zasnežovania

6386/1	Slovenská republika	711,00	473,00	Lesný pozemok	rekreačný les/lesopark, extenzívne využívaná športová plocha, vyhliadkový bod, lanové prepravné zariadenia, lanové a iné traverzy na vlastnej podpornej konštrukcii
6388/1	*Tidly Slovakia a.s.*	5 770,00	5 770,00	Lesný pozemok	rekreačný les/lesopark, extenzívne využívaná športová plocha, vyhliadkový bod, lanové prepravné zariadenia, lanové a iné traverzy na vlastnej podpornej konštrukcii
6388/2	Slovenská republika	280,00	268,00	Lesný pozemok	výstavba areálovej vybavenosti a predovšetkým plôch dopravného napojenia a obsluhy
6757	Slovenská republika	259,00	0,00	Lesný pozemok	turistické trasy a cyklotrailly
6758	Slovenská republika	741,00	741,00	Lesný pozemok	turistické trasy a cyklotrailly
6759	Slovenská republika	796,00	343,00	Lesný pozemok	turistické trasy a cyklotrailly
6760	Slovenská republika	1 646,00	908,00	Lesný pozemok	výstavba plôch dopravného napojenia a obsluhy
6761/5	Slovenská republika	47,00	26,00	Lesný pozemok	výstavba plôch dopravného napojenia a obsluhy
		vyňatie celkovo	**37 160,00**		

Pozn.: Uvedené sú pozemky, ktorých využitie sa predpokladá priamo vo vzťahu k navrhovanej činnosti, v prípade zahrnutia iných súvisiacich pozemkov v lokalite, tieto budú uvedené v projektovej dokumentácii s príslušným právnym titulom pre navrhovateľa.
Uvedená výmera nie je záväzná, pretože sa určí až geometrickým plánom. V tabuľke sú uvedené výmery z listov vlastníctva, kde je identifikovaný vlastník lesných pozemkov.

Tabuľka č. 6:
Navrhované riešenie uvažovaných atrakcií v parku podľa parciel pre variant č. 3

číslo parcely	**vlastník**	**plocha**	**VARIANT č. 3 plocha vyňatia pri umiestnení zámeru**	**druh pozemku**	**navrhované využitie**
		(m^2)	(m^2)		**variant č. 3**
449/1	Slovenská republika	51 149,00	0,00	Lesný pozemok	extenzívne využívaná športová plocha, vyhliadkový bod, lanové prepravné zariadenia, lanové a iné traverzy na vlastnej podpornej konštrukcii,
6327	Slovenská republika	1 202,00	0,00	Lesný pozemok	autobusová zastávka, kontaktná zóna, vstup do areálu, turistické trasy a cyklotrailly
6328	*Tidly Slovakia a.s.*	10 826,00	10 826,00	Lesný pozemok	rekreačný les/lesopark, extenzívne využívaná športová plocha, vyhliadkový bod, lanové prepravné zariadenia, lanové a iné traverzy na vlastnej podpornej konštrukcii
6329/1	Slovenská republika	238 256,00	6 495,00	Lesný pozemok	extenzívne využívaná športová plocha, lanové a iné traverzy na vlastnej podpornej konštrukcii, turistické trasy a cyklotrailly, trasy zjazdového lyžovania a flowtrailly
6329/2	Slovenská republika	6 850,00	6 850,00	Lesný pozemok	extenzívne využívaná športová plocha, vyhliadkový bod, lanové prepravné zariadenia, lanové a iné traverzy na

					vlastnej podpornej konštrukcii,
6335	Slovenská republika	4 319,00	4 319,00	Lesný pozemok	rekreačný les/lesopark, lanové a iné traverzy na vlastnej podpornej konštrukcii, turistické trasy a cyklotraily
6368/13	Tidly Slovakia a.s.	141,00	141,00	Lesný pozemok	plocha vedenia infraštruktúry - zásobovanie vodou na systém zasnežovania
6386/1	Slovenská republika	711,00	473,00	Lesný pozemok	rekreačný les/lesopark, extenzívne využívaná športová plocha, vyhliadkový bod, lanové prepravné zariadenia, lanové a iné traverzy na vlastnej podpornej konštrukcii
6388/1	*Tidly Slovakia a.s.*	5 770,00	5 770,00	Lesný pozemok	rekreačný les/lesopark, extenzívne využívaná športová plocha, vyhliadkový bod, lanové prepravné zariadenia, lanové a iné traverzy na vlastnej podpornej konštrukcii
6388/2	Slovenská republika	280,00	268,00	Lesný pozemok	výstavba areálovej vybavenosti a predovšetkým plôch dopravného napojenia a obsluhy
6757	Slovenská republika	259,00	0,00	Lesný pozemok	turistické trasy a cyklotraily
6758	Slovenská republika	741,00	741,00	Lesný pozemok	turistické trasy a cyklotraily

6759	Slovenská republika	796,00	343,00	Lesný pozemok	turistické trasy a cyklotraily
6760	Slovenská republika	1 646,00	908,00	Lesný pozemok	výstavba plôch dopravného napojenia a obsluhy
6761/5	Slovenská republika	47,00	26,00	Lesný pozemok	výstavba plôch dopravného napojenia a obsluhy
		vyňatie celkovo	**37 160,00**		

Pozn.: Uvedené sú pozemky, ktorých využitie sa predpokladá priamo vo vzťahu k navrhovanej činnosti, v prípade zahrnutia iných súvisiacich pozemkov v lokalite, tieto budú uvedené v projektovej dokumentácii s príslušným právnym titulom pre navrhovateľa.
Uvedená výmera nie je záväzná, pretože sa určí až geometrickým plánom.

Listy vlastníctva k.ú. Banská Štiavnica s uvedenými parcelami sú prílohou štúdie č. 2 až 4.

Prehľadná situácia umiestnenia navrhovanej činnosti

Obrázok č. 2:
Mapa širších vzťahov navrhovanej činnosti



Ortofotomapa územia pri Počúvadlianskom jazere, ktorá odráža skutočnú situáciu územia – lesnatosť, vodné plochy, zastavané územie a trvalo trávnaté porasty.
(Poznámka: Jej základom je letecké snímkovanie a následné spracovanie leteckých snímkov

geodetickými metódami.)

6. ODÔVODNENIE POTREBY VYBUDOVANIA OUTDOOR FAMILY PARK

Potreba vybudovania areálu POC – Outdoor Family Park vyplynula z jestvujúcej infraštruktúry v navrhovanej lokalite, kde bola už činnosť podobného charakteru v minulosti prevádzkovaná. Zámer POC je navrhovaný s účelom zlepšiť úroveň využitia areálu s rozšírením sezónnych aktivít a zvýšiť štandard poskytovaných služieb pre návštevníkov lokality, vrátane riešenia odstavných plôch pre vozidlá. Oblasť v okolí Počúvadlianskeho jazera je charakterizovaná rekreačným využitím a potenciálom cestovného ruchu nielen v lete, ale aj v zime. Využitie chátrajúceho areálu lyžiarskeho strediska a realizácia projektu POC – Outdoor Family Park poskytuje jedinečný impulz rozvoja lokality spolu s modernizáciou rekreačných služieb. Navyše pri realizácii zámeru bude možné areál vo zvýšenej miere využívať aj počas letnej sezóny. Výstavba areálu umožní návštevníkom využiť lokalitu na oddychové aj športové aktivity, občerstvenie a pozitívne vnemy a zážitky s pokračovaním do prostredia chránenej krajinnej oblasti po trasách, ktoré sú pre pohyb návštevníkov vyčlenené a povolené.
Základné priority plánovaného rozvoj infraštruktúry v rámci športového a rekreačného vybavenia lokality, možno zhrnúť a zovšeobecniť nasledovne:

- zlepšenie vybavenia jestvujúcej rekreačnej oblasti z hľadiska rozvoja aktivít cestovného ruchu a obslužnosti klientov
- rozvoj rekreačných služieb
- zvýšenie príjmov mesta
- sekundárny účinok prostredníctvom zvýšenia návštevnosti územia pre mesto, okolité obce a iné podnikateľské subjekty

Projekt má pomôcť aj rozvíjaniu tzv. **mäkkého turizmu v chránených oblastiach**. Ten je založený na spoznávaní krajiny, tradičného života a pôvodnej fauny a flóry v regióne. Súčasťou Variantu č. 1 je využitie potenciálu umiestnenia pozorovateľne prírodného turizmu priamo v chránenom biotope.
Výstavba Outdoor Family Park umožní revitalizovať aj územie mimo areálu parku a umožní naštartovať v oblasti rozvoj mäkkého turizmu. Pôjde o aktivity v celom území k.ú. Banská Štiavnica, vrátane lesných porastov:

- obnovu existujúcich a budovanie nových náučných zariadení v prírode (náučné chodníky, náučné lokality),
- výstavbu doplnkových objektov k náučným zariadeniam – náučným chodníkom a v náučných lokalitách (prístrešky, odpočinkové miesta s lavičkami, 3D modely a interaktívne zariadenia),
- dobudovanie sprievodnej infraštruktúry cyklistických chodníkov,
- vybudovanie a obnova turistickej infraštruktúry chodníkov.

Aktivity v oblasti prírode blízkeho obhospodarovania lesa v nadväznosti na zmenu klímy a nadväzujúcich činností s pozitívnym vplyvom na ciele ochrany prírody, najmä v chránenom území Sitno – Natura 2000, územie európskeho významu SKUEV 0216 napr.:

- predlžovanie obnovnej doby
- približovanie drevnej hmoty (kone, lanovky...)

- dodržiavať zachovaním a alebo cielenou obnovou pôvodné druhové zloženie lesných porastov,
- realizácie vodozádržných a protieróznych opatrení podporujúcich ochranu oblastného vodného zdroja,
- revitalizácia zvážnic ako protierózneho opatrenia v lesnatých častiach územia NP.

V riešenom, funkčne zmiešanom území (nová situácia pri výstavbe a pri funkčnom lesoparku v okolitých lesných porastoch) sa budú plne rešpektovať:

1. Osobitná ochrana prírody a krajiny – územná ochrana podľa §§ 13 a16 zák. č. 543/2002 Z.z. a to:

- Nezriadi sa zvernica vrátane poľovníckych zariadení ako posed, senník, krmelec, soľník a iné poľovnícke zariadenia,
- Dodržiavanie pohybu len po vyznačených chodníkov,
- Zriaďovanie nových účelových komunikácií a iné.

2. Legislatívne ustanovenia zákona o lesoch č. 326/2005 Z.z.

Dodržiavanie funkčného poslania lesov podľa vyhlášky ku zákonu o lesoch č. 453/2006 Z.z. o hospodárskej úprave lesov a o ochrane lesa – Napr.:§ 41 Opatrenia na ochranu lesa

„Opatreniami na ochranu lesa sa zabezpečuje sledovanie zdravotného stavu lesa, zisťovanie a identifikácia škodlivých činiteľov a ich vývoja s cieľom zabezpečenia stability a odolnosti lesov a vytváranie podmienok a predpokladov na obmedzenie výskytu a pôsobenia škodlivých činiteľov, zmiernenie následkov ich pôsobenia a na obranu proti nim.“

- Ochrana pôdneho fondu podľa §§5 a 7 zákona o lesoch č. 326/2005 Z.z. o lesoch v znení neskorších predpisov,
- Využívanie lesov verejnosťou – podľa § 30 zákona č. 326/2005 Z.z. o lesoch v znení neskorších predpisov, najmä ods. 2.

„Pri využívaní lesov verejnosťou je každý povinný chrániť a nenarušovať lesné prostredie, rešpektovať práva a oprávnené záujmy vlastníka, správcu a obhospodarovateľa lesa a pokyny obhospodarovateľa lesa, člena lesnej stráže a orgánu štátnej správy lesného hospodárstva.“

7. VYMEDZENIE HRANÍC DOTKNUTÉHO ÚZEMIA

Územie pre umiestnenie navrhovanej činnosti sa nachádza severným smerom od obce Počúvadlo (cca 6 km), je súčasťou katastrálneho územia Banská Štiavnica. Vlastný zámer sa týka využitia lokality Kaňov vŕšok – Petrov vrch, nachádzajúcej sa medzi Počúvadlianskym jazerom a vrchom Sitno. V súčasnosti sa v lokalite nachádza v západnej polohe objekt prírodného amfiteátra, ktorý sa nevyužíva, a trvalé trávne porasty v rôznych etapách sukcesie. Územie je svahovité od cca 707m n. m. po 949 m n. m., ktoré dosahuje Petrov vrch. komunikácia – cesta č. III/2533 (vo vzdialenosti cca 170 m)

Na predmetné územie sa vzhľadom na príslušnosť ku k.ú. Banská Štiavnica vzťahujú špecifiká ochrany a manažmentu krajiny a pamiatok, podľa zákona č. 100/2002 Z. z. o ochrane a rozvoji územia Banskej Štiavnice a okolia.

Podľa ust. § 12 zákona č. 543/2002 Z. z. o ochrane prírody a krajiny širšie predmetné územie patrí do Chránenej krajinnej oblasti (CHKO) Štiavnické vrchy s celoplošným 2. stupňom

ochrany (CHKO zriadená Vyhláškou MK SSR č. 124/1979 Zb.)

Plánovaný areál nadväzuje na jestvujúcu infraštruktúru lyžiarskych tratí a vlekov v lokalite, túto modernizuje a zároveň rozširuje súvisiace technické vybavenie a služby. Navrhované objekty a aktivity budú predmetom podmienok v rámci rozhodnutí príslušných dotknutých orgánov štátnej správy a zainteresovaných organizácií.

1. Rekreačno-športový komplex (tiež tzv. centrálna zóna) zahŕňa administratívu, obchodné priestory, pohostinstvo a stravovanie, služby fitness a wellness, obsluhu a požičovňu vybavenia. Stravovacie zariadenie bude tvoriť samoobslužný teplý/studený bufet (príprava jedál bude v ubytovacom zariadení mimo areálu) a občerstvenie: apres ski/kaviareň/cukráreň.

2. Rekreačno-športové aktivity zahŕňajú baby pás pre začiatočníkov, krátky vlek, tubing, dlhý vlek – spodný a vrchný úsek, šmýkačka na podložkách, športoviská, lanový labyrint v lese - vyššia náročnosť, lanový labyrint v lese - stredná náročnosť), lezecká a výcviková veža (táto nepresiahne výšku vzrastlých stromov), zlaňovanie v korunách stromov, baby zjazdovka, detská zjazdovka, pokročilá zjazdovka, expert zjazdovka, lesná trasa, zipline zjazd na lane, cyklotrail, bobová/sánková dráha, okružná trasa (v súbehu s banským jarkom), turistická komunikácia s napojením na trasu na Sitno a okolo Sitna.

Pešie a cyklistické trasy
Areál svojou polohou na východnej strane jazera ponúka možnosť doplnenia neexistujúceho, prípadne nahradenia nevyhovujúceho pešieho ťahu z tejto strany jazera a uzavrieť tak okružnú pešiu trasu, čím sa vytvorí 2 km dlhý okruh vhodný na kočíkovanie, prechádzky, jazdu na bicykli a po úprave povrchu aj kolieskové korčule/kolobežky/kolieskové bežky a v zime bežkovanie.
Paralelne s touto trasou projekt navrhuje umiestniť premiestnenú trasu korunami stromov (pôvodne v lokalite na juhovýchodnej strane areálu) a bobovú dráhu – takto sa sezónne využívané atrakcie dostávajú do priaznivej polohy (väčšej vzdialenosti) voči chráneným prírodným územiam a priamo do epicentra ľudskej aktivity. Tieto atrakcie obmedzujú hospodárske využitie zabraných lesných pozemkov, zároveň v maximálnej miere zachovávajú existujúce lesné štruktúry a dlhodobo ich už ponechávajú bez intenzívnych zásahov a ťažby (štruktúry osadené na samostatných nosných prvkoch a podperách, napr. stĺpoch).
V smere stúpania terénu navrhujeme vyznačiť trasu - ako alternatívu k zelenej turistickej značkovanej trase vedúcej na Sitno s prepojením v hornej (východnej) časti areálu v dvoch rôznych polohách - priamejšiu - strmú, pre aktívnejšie stúpanie, a serpentínovitú - plytšiu, pre ľahšie stúpanie, prípadne výšľap na bicykli - oboje napojené na sieť lesných ciest a samotnú turistickú trasu v hornej časti areálu.

Zdvíhacie dopravné zariadenia a atrakcie v areáli s nadväznosťou na okolie
Predpokladaná kapacita lyžiarskych svahov (obidva varianty) v nadväznosti na vyťaženosť **lanových vlekov** je 2000 osôb/hodinu. **Dlhý vlek** je umiestnený na severnej strane areálu, má dĺžku 242 m: na tento vlek nadväzujú lyžiarske trate pre a) vysoko pokročilých lyžiarov (dĺžka trate: 375 m), b) stredne pokročilých lyžiarov (dĺžka: trate: 284 m), c) pokročilých lyžiarov

(dĺžka trate: 169 m). **Krátky vlek** je umiestnený na južnej strane areálu, má dĺžku 184 m: predpokladá možnosť zjazdu priamo do priestoru centrálnej vybavenosti, tento vlek umožňuje obojstranné využitie (detská zóna). Pri krátkom vleku v detskej zóne sa predpokladá využitie **začiatočníckeho pásu** ako sezónneho, demontovateľného zariadenia.

Lanové labyrinty v lese budú tvorené mostami a podestami vedúcimi pozdĺž hranice areálu, ktoré budú mať rozmanité výškové usporiadanie, vzájomné poprepájanie a umiestnenie prekážok na prekonávanie. Navrhovateľ preferuje konštrukciu pre samostatné použitie, s minimálnymi nárokmi na personál. Vo vrcholovej partii stúpania sa predpokladá umiestnenie lanovkovej zipline s možnosťou spustenia sa.

Vyhliadka v korunách stromov (tiež "zlaňovanie", súčasť variantu č. 1 a2) umožňuje bežnému pozorovateľovi neprístupné pohľady na lesné spoločenstvo a stromy, výhľady do krajiny**.** Je vo výške korún stromov vedená trasa nosnej kovovej rúry na spúšťanie záujemcov v sedáku zavesených na pojazde s kolieskami. Táto má za cieľ ponúknuť za obvyklých podmienok neprístupné pohľady do interiéru lesa. Konštrukčné riešenie vyhliadky je nezávislé od existujúcich stromov na vlastných pilieroch. *Trasa v korunách stromov premiestnená ku cestnej komunikácii – zóna koncentrácie ľudských aktivít - ponúkajúce zaujímavé a inak neprístupné výhľady do krajiny a navrhovaného areálu -takto umiestnená trasa nevytvára umelý a dislokovaný záujmový bod, skôr organicky a plynulo prepája prirodzené a existujúce zóny sústredenia návštevníkov územia.*

Pešie trasy a cyklotrasy zahŕňajú dva priestorové celky – 1. **okruh okolo Počúvadlianskeho jazera** a 2. **okruh kopec** s možnosťou stúpania a zjazdu v rámci priestorového a funkčného celku navrhovanej činnosti (s využitím celej škály dopravných prostriedkov: bicykel, kolobežka, korčule, cyklokára, segway). Zázemie pre voľnočasové aktivity (orientačný beh, lukostreľba, biatlon) bude v tzv. „**hlavnom stane" pre lesné hry**.

Osobitým areálovým prvkom aktívnej mobility bude **cyklo trail** - chodník určený na zjazd na bicykloch (pozdĺž severnej hranice areálu).

Za účelom vyhliadky a oddychu sa navrhuje v hornej časti areálu umiestnenie **vyhliadkovej terasy -plošiny**(nebude presahovať výšku vzrastlých stromov).

Funkcia vyhliadky integrovaná do trasy v korunách stromov (2) -debarierizovaný vyvýšený chodník umiestnený v západnej časti územia napojený na jazero a v bezprostrednom kontakte s hlavným parkoviskom a autobusovou zastávkou ako spojnica týchto zón prvého kontaktu a centra navrhovaného areálu.

Na lezenie, tréning práce vo výškach a ako súčasť team buildingových aktivít bude slúžiť **lezecká veža, trenažér** s predpokladaným umiestnením v blízkosti parkoviska v tzv. 3 zóne (viď text nižšie) v blízkosti cyklo trailu a mimo frekventovaných plôch.

Bobová dráha (súčasť variantu č. 1a 2) s pevne vybudovaným korytom bude určená na zjazd na špeciálnych zabezpečených vozíkoch. *Dráha umiestnená pozdĺž cesty pri jazere v súbehu s vyhliadkovou trasou – chodníkom v korunách stromov.*

Športoviská budú zahŕňať aktivity ako **volejbal/klzisko** (v rámci sezónneho využitia), **preliezačku**, **trampolínu** (séria individuálnych trampolín bez/s istením, jedna veľká trampolína - vankúš (blob) pre viac detí naraz).

8. BIOTICKÉ POMERY

Flóra

Z hľadiska fytogeograficko-vegetačného členenia (Plesník, 2002) patrí lokalita do dubovej zóny, podzóny horskej, oblasti sopečnej, okresu: Pohronský Inovec, Štiavnické vrchy, podokresu Štiavnické vrchy, východného obvodu.

Súčasná potenciálna prirodzená vegetácia je vegetáciou, ktorá by sa za daných klimatických, pôdnych a hydrologických pomerov vyvinula na určitom mieste (biotope), bez vplyvu činnosti človeka. Súčasná rekonštruovaná prirodzená vegetácia je predpokladanou vegetáciou, ktorá by pokrývala určité miesto bez vplyvu ľudskej činnosti počas historického obdobia.

V záujmovom území boli identifikované nasledovné jednotky: karpatské dubovo-hrabové lesy a bukové a jedľovo-bukové lesy (vo vyšších polohách).

Z významnejších biotopov sa nachádza vo vrcholových častiach Petrovho vrchu (949m n.m.) biotop európskeho významu 9180*: Ls4 – Lipovo-javorové sutinové les. Jedná sa o spoločenstvá zmiešaných javorovo jaseňovo lipových lesov na svahových úžľabinových a roklinových sutinách s veľkou diverzitou drevín a vyvinutým krovinovým poschodím. Lokalita Petrov vrch je zaradená v RÚSES medzi Genofondové lokality. Genofondová lokalita BS 57 - Petrov vrch - Pralesné sutiny s výskytom pôvodných karpatských malakocenóz UEV 0216 Sitno.

Okrem uvedených biotopov, ktoré sú súčasťou navrhovaného areálu, sú tu identifikované biotopy (Príloha č. 1):

Kr7 Trnkové a lieskové kroviny
Lk1 Nížinné a podhorské kosné lúky
Ls2.1 Dubovo-hrabové lesy karpatské
Ls5.1 Bukové a jedľovo-bukové kvetnaté lesy
Tr7 Mezofilné lemy

Potenciálna prirodzená vegetácia je charakterizovaná vo vyšších polohách bukovými a jedľovobukovými lesmi *Dentario glandulosae-Fagetum*, vo vrcholových polohách Petrovho vrchu javorovo-lipovými lesmi v nižších polohách *Tilio-Acerion* a v nižších polohách karpatskými dubovo-hrabovými lesmi *Carici pilosae-Carpinetum*. Veľkú časť územia CHKO Štiavnické vrchy zaberajú lesy (65%). Mimo centrálnej časti sa dodnes miestami zachovali málo narušené lesné komplexy. Dominantné postavenie má, hlavne v južnej časti, dub. Niektoré teplomilné druhy dosahujú severnú hranicu svojho rozšírenia (dub cerový, javor tatársky). V nižších polohách prevládajú dubové, hrabové a zmiešané lesy.

Územie navrhovanej činnosti je súčasťou CHKO Štiavnické vrchy, pre ktorý platí **druhý stupeň územnej ochrany prírody**, predmetné územie nie je súčasťou územia európskeho významu a ani maloplošného chráneného územia. Podľa zákona č. 543/2002 Z.z. o ochrane prírody a krajiny sú definované činnosti, ktoré sú v takomto území zakázané a na ktoré treba súhlas orgánu ochrany prírody. Sú to:

§ 13 Druhý stupeň ochrany

(1) Na území, na ktorom platí druhý stupeň ochrany, je zakázané

a) jazdiť a stáť s motorovým vozidlom motorovou trojkolkou, motorovou štvorkolkou, snežným skútrom alebo záprahovým vozidlom, najmä vozom, kočom alebo saňami, na

pozemky za hranicami zastavaného územia obce mimo diaľnice, cesty a miestnej komunikácie, parkoviska, čerpacej stanice, garáže, továrenského, staničného alebo letištného priestoru,
b) jazdiť na bicykli, trojkolke, kolobežke alebo samovyvažovacom vozidle na pozemkoch za hranicami zastavaného územia obce mimo diaľnice, cesty, miestnej komunikácie, účelovej komunikácie a vyznačenej cyklotrasy,
c) použitie veľkoplošnej formy holorubného spôsobu hospodárenia v lesoch.
(2) Na území, na ktorom platí druhý stupeň ochrany, sa vyžaduje súhlas orgánu ochrany prírody na napr:
a) umiestnenie výsadby drevín a ich druhové zloženie za hranicami zastavaného územia obce mimo ovocného sadu, vinice, chmeľnice a záhrady a energetických porastov na poľnohospodárskej pôde,
c) výstavbu lesných ciest a zvážnic,
h) aplikáciu chemických látok a hnojív, najmä pesticídov, toxických látok, priemyselných hnojív a silážnych štiav pri poľnohospodárskej, lesohospodárskej a inej činnosti na súvislej ploche väčšej ako 2 ha.

Lesné porasty

Lesné porasty v riešenom území majú prirodzené druhové zloženie, ktoré je zrejme v minulosti ovplyvnené zalesňovaním, čo viedlo k zvýšenému podielu duba zimného (*Quercus petraea* (Matt.) Liebl.) na úkor drevín typických pre skeletnaté pôdy a suťoviská, ktorých podiel je tu nižší než zodpovedá potenciálu pre dané ekologické podmienky. Z tejto skupiny drevín je tu pomerne hojne zastúpený len javor horský (*Acer pseudoplatanus* L.), len minimálne zastúpenie v lesnom poraste majú v súčasnosti aj jaseň *Fraxinus excelsior* L. a lipa *Tilia cordata* Mill. V poraste sa len ojedinele objavuje aj buk *Fagus sylvatica* L. a v najnižších polohách lesného porastu sa vzácne objavuje aj jedľa *Abies alba* Mill., ktorá je tu zrejme dôkazom inverznej polohy nižšie položených častí doliny. V riešenom území zaberajú lesné porasty 12 597 m2. Bylinná synúzia je druhovo bohatá a dosahuje vysokú pokryvnosť – viac než 90 %. Podrast je typický najmä prítomnosťou teplomilných druhov, napr. *Astragalus glycyphyllos* L., *Melittis melissophyllum* L., *Melica uniflora* Retz. Medzi druhmi však majú svoje miesto aj druhy typické pre vyššie polohy, napr. *Dryopteris filix-mas* (L.) Schott, *Salix aurita* L.

9. CHRÁNENÉ ÚZEMIA, BIOTOPY

V prípade výstavby parku nedôjde priamo ku narušeniu chránených oblastí v predmetnej oblasti. Prehľad súčasnej legislatívnej situácie v ochrane prírody je spracovaný v tabuľke č. 6, kde sú zreteľné uvedené 3 základné legislatívne predpisy, ktoré sa môžu ku ochrane prírody a krajiny uplatňovať.

Tabuľka č. 7

Ochrana pôdy a ekosystémové služby (funkcie lesov) v súčasnej legislatíve Slovenskej republiky

Súčasne uplatňované legislatívne normy v ochrane krajiny a prírody na poľnohospodárskych a lesných pozemkoch		
Zákony, legislatíva EÚ		
Zákon č. 326/2005 o lesoch	**Zákon č. 543/2002 Z.z. o ochrane prírody a krajiny**	**NATURA 2000 –európska sústava chránených území (na základe prístupovej zmluvy do EÚ)**
Kategórie lesov - členenie z hľadiska využívania ich **funkcií (funkčné zameranie)** a v pláne starostlivosti o lesy so zohľadnením spôsobu obhospodarovania Kategórie lesov: Hospodárske lesy Ochranné lesy Účelové lesy	Stupne ochrany prírody – obsahujú zakázané činnosti a činnosti, na ktoré treba povolenie. Osobitne vyhlásené chránené územia a ich ochranné pásma v SR sú charakterizované stupňami ochrany	Pozostáva z chránených vtáčích území a z území európskeho významu a buduje sa na základe odborných kritérií členského štátu. č. 79/409/EHS (Birds Directive), č. 92/43/EHS (Habitats Directive)
Zákon č. 220/2004 Z.z. o ochrane poľnohospodárskeho pôdneho fondu Rozoznáva sa 9 skupín kvality pôdy. Ochrana najkvalitnejšej pôdy v katastri.	I. stupeň ochrany- celé územie SR II. stupeň – chránené krajinné oblasti III. stupeň- národné parky IV. stupeň – chránené prírodné areály V. stupeň – prírodné rezervácie	Nevylučuje sa obhospodarovanie územia. V území: 1. Rozoznávame len verejný záujem v prípade významných biotopov 2. Rozoznávame kompenzačné opatrenia 3. Rozoznávame zmierňovacie opatrenia Stupne ochrany prírody platia ak sa pozemok nachádza v chránenom území podľa zákona o prírode a krajine č. 543/2002 Z.z.

Zdroj: Vlastné spracovanie

Stupne ochrany

Podľa zákona č. 543/2002 Z. z. o ochrane prírody a krajiny je územná ochrana na Slovensku zabezpečovaná prostredníctvom stupňov ochrany. Najmenšie obmedzenia v prospech ochrany prírody predstavuje 1. stupeň (platí na celom území SR), najprísnejší je 5. stupeň (o. i. zahŕňa zákaz pohybu mimo vyznačených turistických chodníkov, zberu plodov a rušenia pokoja v záujme prítomných živočíchov a samozrejme vylučuje hospodársku činnosť). V prípade zónovania územia, jednotlivým zónam zodpovedajú príslušné stupne ochrany (zóna A = 5. stupeň, zóna B = stupeň, zóna C = 3. stupeň, zóna D = 2. stupeň. 1. stupeň nemá pridelenú zónu). Stupne ochrany začínajú stupňom ochrany 1 a ostatné stupne sa k nemu pridávajú.

Celé územie Slovenska je v prvom stupni ochrany, podľa ktorého sa vyžaduje súhlas orgánu ochrany prírody napr. na:

- vykonávanie činnosti meniacej stav mokrade alebo koryto vodného toku, najmä na ich úpravu, zasypávanie, odvodňovanie, ťažbu trstia, rašeliny, bahna a riečneho

materiálu, okrem vykonávania týchto činností v koryte vodného toku jeho správcom v súlade s osobitným predpisom,
- rozšírenie nepôvodného druhu rastliny alebo živočícha za hranicami zastavaného územia obce s výnimkou druhov ustanovených všeobecne záväzným právnym predpisom, ktorý vydá ministerstvo po dohode s ministerstvom pôdohospodárstva, druhov,
- umiestnenie výsadby drevín a ich druhové zloženie za hranicami zastavaného územia obce mimo ovocného sadu, vinice, chmeľnice a záhrady,
- zasahovanie do biotopu európskeho významu alebo biotopu národného významu, ktorým sa môže biotop poškodiť alebo zničiť,
- vyradenie ostatnej vodnej plochy a jej pridelenie doužívania na účely podnikania v osobitnom režime.

Na území, na ktorom platí druhý stupeň ochrany je zakázaný :
- vjazd a státie s motorovým vozidlom alebo záprahovým vozidlom, najmä vozom, kočom alebo saňami, na pozemky za hranicami zastavaného územia obce mimo diaľnice, cesty a miestnej komunikácie, parkoviska, čerpacej stanice, garáže, továrenského, staničného alebo letiskového priestoru,
- vjazd a státie s bicyklom na pozemky za hranicami zastavaného územia obce mimo diaľnice, cesty, miestnej komunikácie, účelovej komunikácie a vyznačenej cyklotrasy.

Na tomto území, na ktorom platí druhý stupeň ochrany, sa vyžaduje súhlas orgánu ochrany prírody napr. na:
- likvidáciu existujúcich trvalých trávnych porastov s výnimkou činnosti povoľovanej podľa osobitných predpisov,
- výstavbu lesných ciest a zvážnic,
- oplotenie pozemku za hranicami zastavaného územia obce okrem oplotenia lesnej škôlky, ovocného sadu a vinice,
- pasenie, napájanie, preháňanie a nocovanie hospodárskych zvierat na voľných ležoviskách,
- umiestnenie informačného, reklamného alebo propagačného zariadenia za hranicami zastavaného územia obce,
- budovanie a vyznačenie turistického chodníka, náučného chodníka, bežeckej trasy, lyžiarskej trasy, cyklotrasy alebo mototrasy,
- organizovanie verejných telovýchovných, športových a turistických podujatí ako aj iných verejnosti prístupných spoločenských podujatí za hranicami zastavaného územia obce alebo mimo športových a rekreačných areálov na to určených.

Širšie k predmetnému územiu môžeme zaregistrovať Chránenú krajinnú oblasť (CHKO) Štiavnické vrchy s celoplošným 2. stupňom ochrany (zriadená Vyhláškou MK SSR č. 124/1979 Zb. zo dňa 22. septembra 1979 v znení Zákona NR SR č. 287/1994 Z.z.).

Zákon č. 543/2002 Z.z. definuje CHKO: „ § 18 Chránená krajinná oblasť,

(1) Rozsiahlejšie územie, spravidla s výmerou nad 1 000 ha, s rozptýlenými ekosystémami, významnými pre zachovanie biologickej rozmanitosti a ekologickej stability, s charakteristickým vzhľadom krajiny alebo so špecifickými formami historického osídlenia môže vláda Slovenskej republiky (ďalej len „vláda“) nariadením vyhlásiť za chránenú krajinnú oblasť.“

V susedstve záujmovej lokality je hranica územia európskeho významu - **SKUEV0216 Sitno**, s celkovou výmerou 935,560 ha. Územia európskeho významu (ÚEV) - nie sú novou

kategóriou chráneného územia, ich vymedzenie vyplýva pre členské štáty európskej únie zo smernice rady č. 92/43/EHS o ochrane biotopov, voľne žijúcich živočíchov a voľne rastúcich rastlín („smernica o biotopoch“). V zákone o ochrane prírody a krajiny č. 543/2002 Z.z. sú definované v §27 a vyhlasujú sa v niektorej z národných kategórií CHÚ (najmä CHA, príp. PR, s príslušnými stupňami ochrany).

Územie európskeho významu Sitno, je v území CHKO Banská Štiavnica (CHKO vyhlásená 1979), identifikácia SKUEV 0216, okres: Banská Štiavnica, kraj Banskobystrický. Zachovanie európskeho prírodného bohatstva – najvzácnejších a najohrozenejších biotopov a druhov na území štátov EÚ. Biotopom je charakterizovaný životný priestor charakterizovaný určitými vonkajšími podmienkami a súborom v ňom žijúcich organizmov (rastlín a živočíchov). O zaradení územia (Územia európskeho významu) do sústavy Natura 2000 rozhodla Európska komisia. Uvedená CHKO je mimo areálu POC.

Biotopy, ktoré sú predmetom ochrany

- 91H0 Teplomilné panónske dubové lesy
- 9130 Bukové a jedľové kvetnaté lesy
- 91G0 Karpatské a panónske dubovo-hrabové lesy
- 9180 Lipovo-javorové sutinové lesy
- 8150 Nespevnené silikátové skalné sutiny kolinného stupňa
- 6510 Nížinné a podhorské kosné lúky
- 6210 Suchomilné travinnobylinné a krovinové porasty na vápnitom podloží (*dôležité stanovištia Orchideaceae)
- 6240 Subpanónske travinnobylinné porasty
- 9110 Kyslomilné bukové lesy
- 8230 Pionierske spoločenstvá plytkých silikátových pôd
- 91M0 Panónsko-balkánske cerové lesy
- 40A0 Xerotermné kroviny
- 8220 Silikátové skalné steny a svahy so štrbinovou vegetáciou

Obrázok č. 3:

Mapa územia európskeho významu Sitno



Zdroj: http://www.biomonitoring.sk/InternalGeoportal/ProtectedSites/DetailSiteMap/240

Katastrálne územia: Banská Štiavnica, Beluj, Ilija, Počúvadlo, Prenčov

Správca územia: Správa CHKO Štiavnické vrchy

Z hľadiska zaradenia lokality podľa stupňa hemeróbie (miery antropogénneho vplyvu na ekosystém) uvádzame, že v prípade prevádzky navrhovateľa sa jedná o prechodovú kategóriu medzi stupňom mezohemerobným - poloprírodným (ktorý je charakteristický pre prirodzené, hoci atropogénne podmienené extenzívne čerstvé až suchomilné lúky, pasienky) a stupňom oligohemerobným - takmer prírodným (ktorý je charakteristický pre hospodárske lesy, rašeliniská, slatiny, prírodná xerotermná vegetácia a iné) s prítomnosťou prvkov stupňa ahemerobného – prírodného.

V texte ďalej uvádzame údaje o lesných porastoch, ktoré sa nachádzajú v predmetnom území zámeru určené postupmi hospodárskej úpravy lesov. Pri identifikácii lesných biotopov si treba uvedomiť, že lesné typy (LT) predstavujú potenciálnu, nie reálnu vegetáciu. Reálna vegetácia je vyjadrená porastovými typmi (PT). Tieto sú uvedené v pláne starostlivosti o lesy. Preto prevodom lesných typov na lesné biotopy nedostaneme prehľad o reálnom zastúpení lesných biotopov v území, ale o potenciálnych biotopoch územia. Pri rozhodovaní aké opatrenia treba prijať, boli a budú už používame porastové typy, čiže typy reálneho drevinového zloženia. Preto uvádzame zároveň aj údaje o funkčnom zameraní lesných porastov podľa údajov plánu starostlivosti o lesy. Tento je záväzný pre obhospodarovateľov lesov. Zároveň uvádzame aj funkčné typy pre verejnoprospešné funkcie, ktoré sa plnením opatrení plánu starostlivosti o lesy zabezpečujú a už plánom určenú prípustnú vedľajšiu funkciu, ktorá je v súlade so zámerom. Ide o rekreačnú funkciu.
Na základe prekrytov katastrálnej mapy a lesníckej a porastovej mapy sme získali čísla lesných porastov (dielcov), ktorých sa týka v predmetnom území vyčlenenie časti výmery pre potreby výstavby parku (Príloha č.7). Výmery prípadného vyňatia podľa lesných porastov nie sú uvedené, pretože tie určí až geometrický plán. Pre potreby posúdenia súčasného stavu lesných porastov uvádzame v prílohách č. 6 výpis z plánu starostlivosti o lesy (opis lesných porastov).

Tabuľka č. 8:
Údaje o kategórii lesa a funkčnému zameraniu - Plán starostlivosti o lesy (PSL) platný pre LHC Antol v rokoch 2021-2030,

Lesný porast číslo	Kategória lesa	Stupeň ochrany prírody	Funkčný typ	Prípustná vedľajšia funkcia	Subkategória lesa
361 b	hospodársky	2	Protierózno produkčný	Rekreačná funkcia	Lesy, ktorých účelom je produkcia dreva a ostatných lesných produktov pri súčasnom zabezpečovaní mimoprodukčných funkcií lesov
366	hospodársky	2	Protierózno produkčný	Rekreačná funkcia	Lesy, ktorých účelom je produkcia dreva a ostatných lesných produktov pri súčasnom zabezpečovaní

					mimoprodukčných funkcií lesov
367 a	hospodársky	2	Protierózno produkčný	Rekreačná funkcia	Lesy, ktorých účelom je produkcia dreva a ostatných lesných produktov pri súčasnom zabezpečovaní mimoprodukčných funkcií lesov
367 c	hospodársky	2	Protierózno produkčný	Rekreačná funkcia	Lesy, ktorých účelom je produkcia dreva a ostatných lesných produktov pri súčasnom zabezpečovaní mimoprodukčných funkcií lesov
368 a	hospodársky	2	Ochrana prírody-produkčný	neuvedené	Lesy, ktorých účelom je produkcia dreva a ostatných lesných produktov pri súčasnom zabezpečovaní mimoprodukčných funkcií lesov
369 a	hospodársky	2	Protierózno produkčný	Rekreačná funkcia	Lesy, ktorých účelom je produkcia dreva a ostatných lesných produktov pri súčasnom zabezpečovaní mimoprodukčných funkcií lesov
369 b	hospodársky	2	Protierózno produkčný	Rekreačná funkcia	Lesy, ktorých účelom je produkcia dreva a ostatných lesných produktov pri súčasnom zabezpečovaní mimoprodukčných funkcií lesov
370 a	hospodársky	2	Protierózno produkčný	Rekreačná funkcia	Lesy, ktorých účelom je produkcia dreva a ostatných lesných produktov pri súčasnom zabezpečovaní mimoprodukčných funkcií lesov
370 b	hospodársky	2	Protierózno produkčný	Rekreačná funkcia	Lesy, ktorých účelom je produkcia dreva a ostatných lesných produktov pri súčasnom zabezpečovaní mimoprodukčných

					funkcií lesov
370 c	hospodársky	2	Protierózno produkčný	Rekreačná funkcia	Lesy, ktorých účelom je produkcia dreva a ostatných lesných produktov pri súčasnom zabezpečovaní mimoprodukčných funkcií lesov
363	ochranný	2	Ochrana prírody-protierózny	neuvedené	Lesy na mimoriadne nepriaznivých stanovištiach, ako sú najmä sutiny, strže, strmé svahy so súvislo vystupujúcou materskou horninou, nespevnené štrkové nánosy, rašeliniská, mokrade a inundačné územia vodných tokov
372	ochranný	2	Ochrana prírody-protierózny	neuvedené	Lesy na mimoriadne nepriaznivých stanovištiach, ako sú najmä sutiny, strže, strmé svahy so súvislo vystupujúcou materskou horninou, nespevnené štrkové nánosy, rašeliniská, mokrade a inundačné územia vodných tokov
373	hospodársky	2	Ochrana prírody-produkčný	neuvedené	Lesy, ktorých účelom je produkcia dreva a ostatných lesných produktov pri súčasnom zabezpečovaní mimoprodukčných funkcií lesov

Poznámka: Uvedené údaje sú odsúhlasené pri tvorbe PSL orgánom štátnej ochrany prírody. Zóny ochrany prírody sú 0% výmery u všetkých lesných porastov pre využitie časti ich výmery pre zámer vybudovania POC - Outdoor Family Park.

Vplyv zámeru vybudovania POC – Outdoor Family Park na predmety ochrany Sitno-SUEV 0216

Negatívne vplyvy na Sitno- SUEV 0216 – predmet ochrany je súčasťou zámeru v rozsahu variantu č. 1, v rámci ktorého sa navrhuje využiť potenciál územia umiestnením objektu pozorovateľne prírodného turizmu (vychádzajúc z typologických charakteristík – stavby do 25 m^2). Negatívne vplyvy by bolo možné vylúčiť iba v prípade, že by prípustnosť variantu č. 1

(týkajúceho sa minimálne záberu predmetných biotopov a to aj bez zahrnutia objektu pozorovateľne) vyplynula z primeraného hodnotenia – t.j. hodnotenia vplyvu projektu na územia sústavy Natura 2000 podľa článku 6.3 Smernice o ochrane prirodzených biotopov a voľne žijúcich živočíchov a rastlín (92/43/EHS). Uvedené však nie predmetom posúdenia zámeru z hľadiska záujmov ochrany lesa.
Antropické negatívne vplyvy sú v území Sitno rozvíjané už v súčasnosti v dôsledku situovania neďalekého rekreačného areálu pri Počúvadlianskom jazere a takisto v relatívnej blízkosti mesta Banská Štiavnica. Z nich negatívne najvýraznejšie územie ovplyvňujú neusmernené aktivity cykloturistov. Takisto niektoré turistické chodníky sú nevhodne trasované a dochádza k erózii pôdy a vnášaniu cudzorodých prvkov do územia. Aj aktivity skalolezectva a horolezectva podľa vyjadrení odborníkov z oblasti je potrebné regulovať a vhodne usmerniť.

Súčasný rastlinný kryt, tak ako ho na mapovanom území vnímame dnes je výsledkom dlhodobého vývoja. Plocha tvoriaca lúčny porast bola odlesnená už v dávnej minulosti, o čom svedčia mapy druhého vojenského mapovania z rokov 1810-1869. Zvyšnú plochu tvorí porast krovín a les. Rovnako tu je predpoklad, že vplyvom banskej činnosti v 17. a 18. storočí a v dôsledku výroby dreveného uhlia bol pôvodný lesný porast odstránený.
Celkovo je predmetné územie z hľadiska posúdenia dopadu vplyvov pri realizácii zámeru potrebné rozdeliť na menšie plochy charakterizujúce ich súčasný stav a využitie:
Na vrchu Sitno, ktorý v blízkosti návrhu zámeru zjazdovky sa nachádza Národná prírodná rezervácia (NPR) Sitno (Úprava Ministerstva kultúry SSR č. 1558/1983-32 z 31.3.1983) s 5. stupňom ochrany a chránené pásmo nemá vyhlásené. NPR je vyhlásená na ochranu prírodovedecky, historicky a kultúrne významnej dominanty Štiavnických vrchov - Sitna na vedecko-výskumné, náučné a kultúrno-výchovné ciele. Prelínajú sa tu teplomilné a horské prvky flóry, a je zaznamenaný výskyt vzácnych a chránených druhov. Na vrchu Holík, približne 1,5 km južne od zámeru sa nachádza Prírodná rezervácia (PR) Holík (Rozh. Komisie SNR pre ŠaK č.30 z 25.5.1966, úprava č. 6527/1966-osv./8 z 10.7.1966, 4. stupeň o. - vyhl. KÚŽP v BB č. 3/2005 z 9.3.2005 - ú. od 1.5.2005) so 4. stupňom ochrany a ochranné pásmo nemá vyhlásené. Dôvodom ochrany je zachovať fytogeograficky významnú lokalitu xerotermnej vegetácie. V juhozápadnej časti širšieho riešeného územia sa nachádza Prírodná rezervácia (PR) Jabloňovský Roháč (Výnos Ministerstva kultúry SSR č. 1160/1988-32 z 30.6.1988, 4. stupeň o. - vyhl. KÚŽP v Nitre č. 1/2004 z 10.5.2004 - ú. od 1.7.2004) so 4. stupňom ochrany a ochranné pásmo nemá vyhlásené. PR je vyhlásená na ochranu zachovalých spoločenstiev bukových dúbrav a bučín na vulkanitoch Štiavnických vrchov.
Zámeru (nepriamo) sa týka chránené územie európskeho významu Sitno SUEV 0216.
Človek využívaním prírodných zdrojov vrátane ekosystémových služieb (plnením v našom prípade verejnoprospešných funkcií lesov) a svojimi ďalšími aktivitami priamo či nepriamo vplýva na prírodné prostredie a kvalitu jeho zložiek, a to v časovom a priestorovom rámci – ide o krátkodobé, strednodobé a dlhodobé pôsobenie v miestnej, regionálnej a globálnej mierke. Vzájomné spolupôsobenie prírody a človeka je základom pre koncept ekosystémových služieb - ES a tieto sú koncepciou na pomedzí prírodných, sociálnych a ekonomických vied a správne prijaté predstavujú medzi vedami rovnovážny stav.
Základné členenie ekosystémových služieb - ES podľa CICES (2018) je nasledovné:
- zásobovacie (produkčné) služby (Provisioning services) – patria sem materiálne produkty a

tovary plynúce z ekosystémov a zabezpečujúce výživu, materiály a energiu, najmä biomasa pre potraviny, voda na pitie aj na iné účely, úžitková biomasa, abiotické materiály a látky, zdroje energie.
- regulačné a podporné služby (Regulating and supporting services) – patria sem úžitky plynúce z funkcií ekosystémov regulujúcich prírodné procesy, ako aj funkcie a procesy ekosystémov dôležité pre zdravý stav ekosystémov a na poskytovanie ostatných služieb,
Regulačné služby: regulácia odpadov, toxických látok a iných škodlivín, regulácia – usmerňovanie tokov (pevných, kvapalných aj plynných,) regulácia a ochrana životných cyklov, habitatov, regulácia a kontrola škodcov a chorôb.
Podporné procesy – najmä fyzikálnych, chemických a biologických podmienok: tvorba a zloženie pôdy, obeh vody a vodné podmienky, zloženie atmosféry a regulácia klímy, iné podporné procesy. Z toho:
- kultúrne služby (Cultural services) – patria sem nemateriálne úžitky plynúce z ekosystémov a biotických prvkov krajiny, najmä: fyzické a zážitkové vzťahy, intelektuálne a reprezentatívne vzťahy, duchovné a symbolické vzťahy, iné kultúrne výstupy.
Ekosystémové služby v odbornom vyjadrení pre zámer POC-Outdoor Family Parku nám predstavujú vnímanie lesa ako súčasti krajiny. V našom legislatívnom vyjadrení ich významu a pre návrh konkrétnych opatrení používame vyjadrenie funkcií lesov a sprostredkovane ekosystémových služieb. Podľa zákona o lesoch č. 326/2005 Z.z. sú definované tieto funkcie takto:
§ 2 Vymedzenie základných pojmov
Na účely tohto zákona sa rozumie
a) lesom ekosystém, ktorý tvorí lesný pozemok s lesným porastom a faktormi jeho vzdušného prostredia, organizmy a pôda s jej hydrologickým a vzdušným režimom,
e) funkciami lesov úžitky, účinky a vplyvy, ktoré poskytujú lesy ako zložka prírodného prostredia a objekt hospodárskeho využívania; členia sa na mimoprodukčné funkcie a na produkčné funkcie,
f) mimoprodukčnými funkciami lesov ekologické funkcie, ktorými sú pôdoochranná, vodohospodárska a klimatická funkcia a spoločenské funkcie, ktorými sú najmä zdravotná, kultúrna, výchovná, rekreačná, prírodoochranná a vodoochranná funkcia,
g) produkčnými funkciami lesov funkcie, ktorých výsledkom sú úžitky z lesov spravidla materiálovej povahy,

Kultúrne služby podľa zákona o lesoch sú spoločenskými funkciami a sú to nehmotné úžitky, ktoré ľudia získavajú z ekosystémov prostredníctvom duchovného obohatenia, kognitívneho rozvoja, reflexie, rekreácie a estetických prežitkov. Zámer Outdoor Family Parku je určený pre plnenie ***rekreácie a ekoturistiky***. Ľudia si často vyberajú miesto, kde trávia svoj voľný čas, čiastočne podľa vlastností prírodnej alebo obrábanej krajiny v okolí. Pestovné a hospodárske opatrenia v lesoch v blízkosti rekreačných zón by mali do určitej miery zohľadňovať aj nároky na atraktívnosť ako aj druhovú a štrukturálnu diverzifikovanosť porastov.
Lesné ekosystémy vykazujú podľa PSL vzhľadom k popisu ich zdravotného stavu veľmi dobrú ekologickú stabilitu. Ekologická stabilita lesov podporuje ich zdravotné účinky, optimalizujúce rekreologickú podstatu riešeného územia. Návrh rozvoja prvkami urbánneho charakteru,

nezasahuje do chránených lesných porastov, ktoré si v území susediacom s parkom plnia svoju funkciu. Návrh parku akceptuje napojenie na jestvujúcu cestnú sieť a umožňuje riešiť hospodársku činnosť v okolitých lesných porastoch spôsobom bežného obhospodarovania lesa (§2 ods. k zákona č. 326/2005 Z.z.). Kategórie lesov, ktoré určujú reálne podmienky plnenia úloh sú určené podľa vyhlášky č. 453/2006 Z.z. v súlade s novým PSL (platnosť 2021-2030). Zastúpenie lesov lesov U – osobitného určenia podľa písm. c – lesy prímestské s významnou zdravotnou, kultúrnou alebo rekreačnou funkciou v predmetnom území **nie je.**

Tabuľka č. 9
Prehľad lesných porastov a základné údaje z PSL-plánu starostlivosti o lesy určené na záber a priľahlé k územiu

Banská Štiavnica, k.ú. 801470 , Plán starostlivosti o lesy platný LHC Antol 2021-2030						
Lesný porast číslo	Kategória lesa	HSLT-hospodársky súbor lesných typov	Funkčný typ	Vek	Nadmorská výška od-do (v m)	Plán ťažby a výchovy
361 b	hospodársky	411 Živné bučiny	Protierózno produkčný	45	680 - 820	Áno
366	hospodársky	411 Živné bučiny	Protierózno produkčný	15	680-855	Nie
367 a	hospodársky	311 Živné dubové bučiny	Protierózno produkčný	115	680-740	Áno
367 c	hospodársky	211 Živné bukové dúbravy	Protierózno produkčný	80	685 - 695	Áno
368 a	hospodársky	211 Živné bukové dúbravy	Ochrana prírody-produkčný	75	685 - 700	Áno
369 a	hospodársky	311 Živné dubové bučiny	Protierózno produkčný	115	700 -855	Áno
369 b	hospodársky	411 Živné bučiny	Protierózno produkčný	25	805 855	Áno
370 a	hospodársky	311 Živné dubové bučiny	Protierózno produkčný	110	730 - 885	Áno
370 b	hospodársky	411 Živné bučiny	Protierózno produkčný	50	725 - 850	Áno
370 c	hospodársky	411 Živné bučiny	Protierózno produkčný	35	795 - 875	Áno
363	ochranný	417 Sutinové lipové bučiny	Ochrana prírody-protierózny	110	830-945	Áno
372	ochranný	417 Sutinové lipové bučiny	Ochrana prírody-protierózny	100	855 - -945	Nie
373	hospodársky	411 Živné bučiny	Ochrana prírody-produkčný	40	945 -950	Nie

Poznámka: Plán ťažby a výchovy – údaje k lesným porastom sú čerpané z plánu starostlivosti o lesy pre predmetné lesné dielce

10. 1 VPLYV NA PÔDU

Základné údaje o predpokladaných vplyvoch navrhovanej činnosti na životné prostredie vrátane zdravia a o možnostiach opatrení na ich zmiernenie

Zámerom výstavby parku je zriadiť voľnočasové zariadenie pre všetky vekové skupiny návštevníkov s cieľom umožniť im poznať okrem fyzickej aktivity aj existujúci prírodný potenciál. Inovatívne zvolený postup znamená, že okrem nových atraktivít sa citlivo ekologicky pristupuje ku prírodnému prostrediu s prvkami edukácie o ochrane prírody a krajiny. Kľúčové kľúčové sezónne atrakcie:
zima: lyžovanie/zjazd na snehu, biatlon, klzisko a iné.
leto: turistika, cykloturistika, šplh a pohyb po lesnom lanovom labyrinte, skupinové a individuálne športy-skalolezectvo, lukostreľba, bobová dráha a iné.
Zámer počíta s trasou korunami stromov (pôvodne v lokalite na juhovýchodnej strane areálu) a bobovú dráhu premiestniť bližšie k ostatným atrakciám. Takto sa sezónne využívané atrakcie dostávajú do priaznivej polohy (väčšej vzdialenosti) voči chráneným prírodným územiam a priamo do epicentra ľudskej aktivity.
Tieto atrakcie síce obmedzujú hospodárske využitie zabraných lesných pozemkov, ale sú menej náročné pre potrebu zmeny druhu pôdy a prípadný výrub lesa. Zároveň v maximálnej miere zachovávajú existujúce lesné štruktúry a dlhodobo ich už ponechávajú bez intenzívnych zásahov a ťažby (štruktúry osadené na samostatných nosných prvkoch a podperách, napr. stĺpoch). Tým sa zabezpečí menší nárok na vyňatie lesnej pôdy a poškodenie lesných porastov.
Výstavbou parku sa vytvára priestor pre prehodnotenie okolitých vybraných lesných porastov do kategórie lesa -na lesy osobitného určenia. Kategórie lesov, ktoré budú určovať reálne podmienky plnenia úloh a sú určené podľa vyhlášky č. 453/2006 Z.z.. Pôjde o zastúpenie lesov lesov U -podľa písm. c – lesy prímestské s významnou zdravotnou, kultúrnou alebo rekreačnou funkciou.
Počas výstavby, ale aj prevádzkou parku môžu vzniknúť externality. Externalita existuje vtedy, keď činnosť jedného subjektu spôsobuje zmenu blahobytu druhému subjektu , bez kompenzácie tejto zmeny (hluk, prašnosť, odpady a iné). Externalita môže byť do určitej miery aj nezamýšľaný vedľajší efekt nejakej činnosti ak ako náklad alebo úžitok z trhovej transakcie nie je zahrnutá v cene obchodovaných produktov či služieb. Inou príčinou externalít je **nedostatočné vymedzenie vlastníckych práv,** keď postihnutý subjekt nie je schopný požadovať kompenzáciu za škody vyplývajúce z extrenality. Externality môžu vznikať počas výstavby a počas prevádzky. Nie je predpoklad, že externality budú mať vplyv na lesné ekosystémy. Výnimku tvoria odpady, ktoré môžu ohroziť lesnú pôdu nerozložiteľnými odpadmi alebo petrochemickými zložkami. Preto treba venovať v prípade parku zvýšenú pozornosť tejto problematike a to dôkladným dodržiavaním najmä pracovných postupov.

Záber pôdy

Areál navrhovanej činnosti je umiestnený v katastrálnom území mesta Banská Štiavnica mimo zastavaného územia obce, čiastočne zaberá ostatné plochy a väčšou časťou zasahuje do lesných pozemkov s hospodárskym využitím. Navrhovateľ bude predmetné pozemky užívať na základe dlhodobého nájomného vzťahu.

V prípade lesných pozemkov bude, v súlade s § 31 ods. 6 zákona č. 326/2005 Z. z. o lesoch a so súhlasom vlastníka/správcu pozemkov, potrebné požiadať orgán štátnej správy lesného hospodárstva o udelenie výnimky zo zákazu niektorých činností uvedených v § 31 ods. 1 zákona. Zároveň podľa § 5 ods. 1 zákona o lesoch bude potrebné požiadať o vydanie rozhodnutia o dočasnom vyňatí lesných pozemkov z plnenia funkcií lesov. V zmysle § 7 ods. 1 písm. b) zákona o lesoch navrhovateľ požiada o vydanie rozhodnutia o dočasnom vyňatí, ktorým sa rozumie dočasná zmena využívania lesného pozemku na dobu najviac 20 rokov.

Realizáciou navrhovanej činnosti dôjde k využitiu pozemkov „ostatné plochy“, a to v rovnakom rozsahu pre obidva varianty.

Realizáciou navrhovanej činnosti dôjde k dočasnému záberu pôdy na lesných pozemkoch v rozsahu:

Variant č. 1: 91,077 ha
Variant č. 2: 64,318 ha
Variant č. 3: 98,534 ha

Podľa zákona o lesoch č. 326/2005 Z. z. ustanovenia zákona ku ochrane lesných pozemkov

§ 5 Zásady ochrany lesných pozemkov

(1) Lesné pozemky možno využívať na iné účely ako na plnenie funkcií lesov, ak príslušný orgán štátnej správy lesného hospodárstva, po predchádzajúcom stanovisku dotknutých orgánov štátnej správy) rozhodne o ich dočasnom vyňatí alebo trvalom vyňatí z plnenia funkcií lesov (ďalej len „vyňatie“), alebo o obmedzení využívania funkcií lesov na nich (ďalej len „obmedzenie využívania“), ak tento zákon neustanovuje inak. K vyňatiu alebo obmedzeniu využívania môže dôjsť len v nevyhnutných a odôvodnených prípadoch, najmä ak úlohy spoločenského a ekonomického rozvoja nemožno zabezpečiť inak.

(2) Pri využívaní lesných pozemkov na iné účely ako na plnenie funkcií lesov sa

a) chránia lesné pozemky najmä v ochranných lesoch (§ 13) a v lesoch osobitného určenia (§ 14),
b) použije len nevyhnutne potrebná výmera lesných pozemkov a obmedzuje sa narúšanie celistvosti lesa,
c) neobmedzuje využívanie funkcií okolitého lesa,
d) zabezpečuje, ak je to účelné a technicky uskutočniteľné, skrývka organominerálnych povrchových horizontov pôdy a opatrenia na jej hospodárne využitie,
e) vykonáva rekultivácia lesných pozemkov po skončení ich využitia na iné účely,
f) umiestňujú prieseky v lese tak, aby bol les čo najmenej ohrozovaný vetrom.

§ 7 Vyňatie, obmedzenie využívania a zmena využitia

(1) Orgán štátnej správy lesného hospodárstva rozhoduje podľa § 5 ods. 1 o

a) trvalom vyňatí, ktorým sa rozumie trvalá zmena druhu pozemku,

b) dočasnom vyňatí, ktorým sa rozumie dočasná zmena využívania lesného pozemku na dobu najviac 20 rokov, ktorý sa technickou a biologickou rekultiváciou dostane do stavu umožňujúceho plnenie funkcií lesa,
c) obmedzení využívania, ktorým sa rozumie stav, kedy na dotknutom pozemku nemôžu byť plnené funkcie lesa v rozsahu pred obmedzením využívania; o obmedzení využívania možno rozhodnúť, ak po ukončení obmedzenia využívania lesný pozemok nebude vyžadovať technickú rekultiváciu na zabezpečenie plnenia funkcií lesa v rozsahu pred obmedzením využívania.

(2) Právnická osoba alebo fyzická osoba, ktorá žiada o vydanie rozhodnutia podľa odseku 1, je povinná predložiť orgánu štátnej správy lesného hospodárstva zámer, ktorý obsahuje najmä

a) návrh využitia lesného pozemku a návrh opatrení zabezpečujúcich ochranu lesa pred ohrozením a poškodením,
b) projekt technickej a biologickej rekultivácie s časovým harmonogramom jeho zalesnenia, ak ide o dočasné vyňatie lesného pozemku,
c) harmonogram prác na lesnom pozemku tak, aby tie boli vykonané mimo obdobia intenzívnych prác v lese a mimo obdobia osobitne významného z hľadiska funkcií lesa, najmä jarného zalesňovania, rozmnožovania živočíchov a zvýšeného nebezpečenstva vzniku požiaru.

(3) Ak o vydanie rozhodnutia podľa odseku 1 žiada iná osoba ako vlastník, správca alebo osoba s iným právom k pozemku a stavbe,12a) žiadosť musí obsahovať súhlas vlastníka alebo správcu dotknutého lesného pozemku so zámerom podľa odseku 2 a dohodu o určení výšky a spôsobe poskytnutia náhrady za obmedzenie vlastníckych práv (§ 35 ods. 3).

(4) Zmenou využitia sa rozumie trvalá zmena funkčného využitia lesného pozemku jeho zaradením do kategórií podľa § 3 ods. 1 písm. a), c) alebo písm. e). Na zmenu využitia zaradením do kategórie podľa § 3 ods. 1 písm. c) alebo písm. e) je potrebné záväzné stanovisko orgánu štátnej správy lesného hospodárstva. Na vydanie záväzného stanoviska sa primerane použijú ustanovenia odseku 3 a § 7a ods. 2 až 4 a 6.

Vybudovaním nového areálu sa vytvorí priestor pre usmernenie aktivít cykloturistov a pre prehodnotenie turistických chodníkov. Nové opatrenia v aktivitách cykloturistov budú mať:

- Zmierňovací účinok – vytvorenie nových trás turistických chodníkov, zhodnotenie možnosti uzatvárania trás turistických a prípadne cykloturistických chodníkov počas kalendárneho roka, vykonať opatrenia proti erózii pôdy, úprava vodozádržnej funkcie územia výstavbou vodných diel a iné.
- Kompenzačný účinok – vybudovanie novej trasy pre cykloturistiku v oblasti s rekreačnou funkciou krajiny na prvom mieste, vybudovanie nových trás turistických chodníkov, vybudovanie nových atrakcii pre skalolezectvo a iné.

Z ostatných antropických vplyvov je potrebné vhodne upraviť lesohospodárske a poľnohospodárske postupy a činnosti tak, aby nedochádzalo k poškodzovaniu biotopov. Obhospodarovateľ okolitých lesných porastov sa bude riadiť predpísaným plánom ťažby a ochrany, obnovy lesných porastov podľa PSL-plánu starostlivosti o lesy (PSL).

V lesných porastoch bude :

- pri obhospodarovaní lesných porastov používať jemnejšie spôsoby hospodárenia s obmedzeným využívaním ťažkých, hlučných mechanizmov a používaním ekologicky nezávadných rozložiteľných materiálov a chemických látok,
- uprednostňovať členitejšiu priestorovú výstavbu lesných porastov, ktorú je možné docieliť pestrejšou prirodzenou druhovou skladbou, dlhšou obnovnou dobou a vhodnými výchovnými zásahmi.

10.2 VPLYVY NA FAUNU, FLÓRU A ICH BIOTOPY (VŠETKY VARIANTY)

V zmysle záverov krajinárskej štúdie lokalita navrhovanej činnosti, resp. jej okolie, je z biologického hľadiska zaujímavé výskytom vzácnych biotopov. RÚSES okresu Banská Štiavnica eviduje lokalitu na Petrovom vrchu ako prvok RÚSES v kategórii ostatné ekostabilizačné prvky. Jedná sa o genofondovú lokalitu BS 57 - Petrov vrch - Pralesné sutiny s výskytom pôvodných karpatských malakocenóz - UEV 0216 Sitno BS. Petrov vrch je tiež uvádzaný ako lokalita výskytu biotopu európskeho významu Ls4 – Lipovo-javorové sutinové lesy, ktoré sa tu nachádzajú mimo územia národnej prírodnej rezervácie. Na základe terénneho prieskumu spracovateľov krajinárskej štúdie nebol v riešenej lokalite potvrdený ani jeden z uvedených biotopov, preto realizáciou zámeru v tejto oblasti nemôže prísť k ich poškodeniu. Na základe prieskumu však bolo definované odporúčanie na minimalizáciu zásahov do okolitých lesných porastov, kde sa prelínajú druhy rastlín a živočíchov rôznych ekologických skupín (napr. teplomilné dubiny s jedľou v inverzných polohách), čo ešte zvyšuje ekologickú diverzitu lokality.

Počas výstavby

K zásahu do existujúcich biotopov a ich funkcií by preto dochádzalo pri odstraňovaní existujúcej infraštruktúry, budovaní nových prvkov a následne pri pravidelnom obhospodarovaní.

Odstránenie existujúcich a budovanie nových prvkov infraštruktúry je plošným rozsahom relatívne obmedzený a dobou trvania krátkodobý zásah. Jedná sa o jednorazové poškodenie, ktoré spôsobí narušenie až odstránenie povrchovej časti biotopu trávneho porastu a krov. Toto poškodenie dočasne ovplyvní funkciu biotopu, pri vhodnom manažmente však nebude mať trvalý charakter. Negatívnym prejavom môže byť obsadenie týchto plôch expanzívnymi druhmi, ktoré sa v súčasnosti na lokalite vyskytujú. Dá sa však riešiť dosiatím vhodnej regionálnej lúčnej zmesi. Týka sa to aj rekultivácie niektorých lesných pôd pre potrebu výstavby parku.

K zásahu do lesného biotopu v rámci variantu č. 1 dochádza rozšírením plochy rekreačných aktivít (vrátane potenciálu umiestnenia pozorovacieho objektu prírodného turizmu).

K zásahu do lesného biotopu v rámci variantu č. 2 a 3 dochádza v minimálnom rozsahu.

Z hľadiska zdravotného stavu flóry, fauny a ich biotopov v okolí záujmovej prevádzky je relevantná expozícia imisiami vo vzduchu (respiračná expozícia) a vo vode (priamemu a nekontrolovanému úniku nebezpečných látok do životného prostredia zabraňuje havarijné zabezpečenie predmetnej prevádzky).

Pre expozíciu vodnou cestou je riziko poškodzovania zdravotného stavu takto dotknutých

zástupcov fauny a flóry, prípadne ich biotopov, tiež možné vylúčiť, nakoľko pre vypúšťanie vyčistených odpadových vôd do povrchového toku musia byť rešpektované požiadavky NV SR č. 269/2010 Z. z., ktorým sa ustanovujú požiadavky na dosiahnutie dobrého stavu vôd.
Na základe uvedeného nie je možné v prípade realizácie variantu č. 1 vylúčiť významnejší vplyv na faunu, flóru a ich biotopy v okolí záujmovej lokality (z hľadiska väčšieho rozsahu účinkov v rámci lesného ekosystému). Preto sú vhodné pre využitie už uvedené zmierňovacie a kompenzačné opatrenia.
Na základe uvedeného sa v prípade realizácie variantu č. 2 a 3 nepredpokladá významnejší vplyv na faunu, flóru a ich biotopy v okolí záujmovej lokality.

10. 3 VPLYVY NA FUNKCIE LESA (VŠETKY VARIANTY)

Vplyvy na štruktúru a využívanie krajiny

V etape výstavby nedochádza k trvalému záberu poľnohospodárskej pôdy ani k zmene funkčného členenia lesných porastov krajinného celku. Dôjde k záberu lesných pozemkov. **V prípade variantu č. 1 bude rozsah vplyvu väčší ako pre variant č. 2 a 3.** Navrhovaná činnosť ***je v súlade*** s územným plánom mesta a s územným plánom ÚP BBSK ZaD č. 5/2020 – plochy rekreácie cestovného ruchu a športu.

Vplyvy na chránené územia a ochranné pásma

Pre územie navrhovanej činnosti platí v súlade s § 12 zákona č. 543/2002 Z. z. o ochrane prírody a krajiny **druhý stupeň ochrany**.
V lokalite posudzovanej činnosti bude potrebné rešpektovať ochranné pásma elektrického vedenia a iných rozvodných sietí pokiaľ budú počas projektovej prípravy identifikované.
Činnosť ***nebude mať významný vplyv na ekologickú stabilitu lesných porastov a zmenu funkcií lesa.*** V rámci obhospodarovania lesných porastov sa uplatnia manažmentové opatrenia. Pôjde napr. o selektívne prerieďovanie lesných porastov, ochrana minerálnej pôdnej vrstvy, zákaz používania pesticídov a biocídov, udržiavanie starých a/alebo dutých stromov, udržiavanie koreňových koláčov a pňov, ochrana hraníc lesa atď.
V prípade potreby môže dôjsť ku zmene kategórie lesa a lesné porasty susediace s parkom môžu byť prekategorizované medzi lesné porasty osobitného určenia (U). Kategórie lesov, ktoré budú určovať reálne podmienky plnenia úloh a sú určené podľa vyhlášky č. 453/2006 Z.z.. Pôjde o zastúpenie lesov lesov U -podľa písm. c – lesy prímestské s významnou zdravotnou, kultúrnou alebo rekreačnou funkciou.

Vplyvy na územný systém ekologickej stability

Pozemky určené projektom a následne geometrickým plánom v rámci záberu navrhovanej činnosti) sú súčasťou nadregionálneho biocentra NBc 1 Sitno. V rámci realizácie stavby ako aj prevádzky súvisiacich objektov musia byť v plnej miere rešpektované ochranné pásma vzťahujúce sa k chráneným územiam vrátane predmetov pamiatkovej ochrany, resp. podmienky určené v územnoplánovacej dokumentácii mesta. Môžeme uviesť zhodnotenie, že vplyv na krajinu a jej ekologickú stabilitu, funkcie lesov bude **akceptovateľný**.
Pre elimináciu vplyvov výstavby a prevádzky parku na úseku ochrany prírody a krajiny sa budú dodržiavať:

- Podľa § 4 ods.1 zo zákona o ochrane prírody a krajiny (ďalej „zákona“) vyplýva, že každý je pri vykonávaní činnosti, ktorou môže ohroziť, poškodiť alebo zničiť rastliny alebo živočíchy, alebo ich biotopy povinný, postupovať tak aby nedochádzalo k ich zbytočnému úhynu alebo poškodzovaniu.
- Pri vykonávaní prác zabezpečiť dodržiavanie zásad všeobecnej ochrany prírody a krajiny, predovšetkým ochrany živočíchov a rastlín v zmysle § 34 a § 35 zákona.
- V prípade výrubu stromov alebo krov je dôležité dodržať podmienky podľa § 47 ods. 3 a 4 zákona.

V súvislosti s § 3 ods. 2 zákona č. 150/2019 Z. z. o prevencii a manažmente introdukcie a šírenia nepôvodných druhov a o zmene a doplnení niektorých zákonov, (ďalej len „zákon o inváznych rastlinách“) je nutné zo strany navrhovateľa zabezpečiť, aby nedochádzalo na vykopanej zemine, ako aj na zarovnanej zemine po ukončení prác k rozširovaniu nepôvodných a inváznych druhov rastlín. V prípade ich náletu na odkrytú zeminu je navrhovateľ povinný ich okamžite odstraňovať mechanickým, chemickým alebo kombinovaným spôsobom. Jedná o rastliny ambrózia palinolistá, glejovka americká, pohánkovec (krídlatka), boľševník obrovský, netýkavka žliazkatá, zlatobyľ kanadská, zlatobyľ obrovská.

Minimalizovať zásahy do biotopov, výrub drevín realizovať v mimohniezdnom období a mimo obdobia rodenia mláďat, prípadne po konzultácii s ornitológom, resp. za podmienok, ktoré odsúhlasí Správa CHKO Štiavnické vrchy.

Terénne práce spojené s hlukom je potrebné realizovať v období a za podmienok stanovených Správou CHKO Štiavnické vrchy.

Stromy v kontaktnej zóne stavebných a terénnych prác chrániť pred mechanickým poškodením koreňového systému a kmeňa debnením, resp. vhodne zabezpečiť ochranu lesných porastov.

Dodržať zabezpečenie ochrany, predovšetkým biologických zložiek krajiny, pôdy, ovzdušia a podzemných vôd pri stavbe.

Minimalizovať zásahy do lesných porastov. Dodržiavať ustanovenia zákona č. 326/2005 Z. z. o lesoch (**na úseku ochrany lesa) a** to najmä v tejto oblasti:

§ 31 Zákaz niektorých činností

(1) Na lesných pozemkoch je zakázané

a) vykonávať terénne úpravy, stavať ploty alebo budovať chodníky, narúšať pôdny kryt, odvážať lesnú pôdu alebo hrabanku,

b) zakladať alebo udržiavať otvorené ohne na nich alebo v ich ochrannom pásme mimo vyznačených miest,

c) stavať posedy, príbytky alebo táboriť mimo vyznačených miest,

d) jazdiť alebo stáť motorovým vozidlom, motocyklom, skútrom, snežným skútrom, motorovou trojkolkou alebo štvorkolkou mimo vyznačených miest a jazdiť na bicykli alebo na koni mimo lesnej cesty45a) alebo vyznačenej trasy; to neplatí, ak ide o

využitie lesnej cesty podľa § 25,

e) vstupovať do lesných porastov na miestach, kde sa vykonáva technologická príprava pracoviska, výrub stromov a sústreďovanie dreva na odvozné miesto alebo plošné chemické ošetrenie,
f) rušiť ticho a pokoj,
g) zbierať v nadmernom množstve semená, vyberať semenáčiky alebo sadenice lesných drevín; za nadmerné množstvo sa považuje množstvo použité podľa osobitného predpisu,
h) manipulovať s látkami nebezpečnými pre prírodné prostredie,
i) ťažiť stromy alebo kry, alebo odnášať alebo odvážať stromy, kry alebo ich časti vrátane dreva ležiaceho na zemi,
j) zakladať skládky odpadov alebo znečisťovať lesné pozemky odpadmi,
k) fajčiť alebo odhadzovať horiace alebo tlejúce predmety v čase zvýšeného nebezpečenstva vzniku požiaru,
l) narušovať vodný režim najmä odvodňovaním pozemkov alebo úpravami vodných tokov v rozpore s osobitnými predpismi,
m) voľne púšťať psov okrem psov poľovníckych a služobných pri výkone povinností, alebo iné domáce zvieratá,
n) vypaľovať porasty bylín, krov alebo stromov.

11. ZDÔVODNENIE NÁVRHU OPTIMÁLNEHO VARIANTU

Na základe komparácie s nulovým variantom je možné konštatovať, že navrhovaná činnosť je z hľadiska socioekonomických dôsledkov a environmentálnych účinkov (najmä rozsahu negatívnych veľmi významných vplyvov) vyhodnotených variantov **najvhodnejšia pre prípad variantu č. 3**. Komplexné vyhodnotenie vplyvov variantov č. 1, 2 a 3 navrhovanej činnosti z pohľadu záujmov ochrany lesa v súvislosti s inými faktormi (napr. rozloženie dopravného zaťaženia lokality s využitím komunikčných trás „A“ a „B“) svedčí v prospech variantu č. 3, keďže pri danom rozsahu činnosti umožňuje optimalizovať účinky na environmentálny profil (ekologickú stabilitu územia) v rovnováhe s verejným záujmom udržateľného rozvoja rekreačnej oblasti.

Na základe vykonaného posúdenia vplyvov navrhovanej činnosti v hodnotenom území preto považujeme navrhovaný **variant č. 3 za realizovateľný**.

Posúdenie vplyvu navrhovanej činnosti „Outdoor Family Park“ na plnenie verejnoprospešných funkcií lesa a zabezpečenie ochrany priľahlých ekosystémov

Základným problémom manažmentu prírodných zdrojov je vzájomná konkurencia medzi rôznymi typmi služieb ekosystémov, medzi ktorými je potrebné vždy nájsť rovnováhu (trade-off). Veľmi typickým stretom je protiklad krátkodobých úžitkov a dlhodobých efektov. Prírodné procesy majú obvykle dlhodobý charakter a často pomerne veľké meškanie medzi príčinou a následkami. V prípade lesných porastov sú to storočia, ale les je obnoviteľný prírodný zdroj a tak je možné robiť aj zásahy pre potreby spoločnosti a pre plnenie nových funkcií. V porovnaní s výnosom či iným ekonomickým prospechom majú dlhodobé aspekty obvykle menší význam. Rovnako je potrebné uvažovať o starostlivosti o ekosystémové služby- plnenie

funkcií lesa z hľadiska rôznych záujmových subjektov (stakeholders). Pri manažmente plnenia verejnoprospešných služieb sa môžu sledovať štyri rôzne ciele:

a) Zachovanie súčasného stavu,(týka sa len časti lesných porastov)
b) Posilnenie súčasných funkcií, prípadne získanie nových, (prekategorizovanie lesov na lesy osobitného určenia)
c) Obnova degradovaných alebo zničených služieb a (netýka sa výstavby parku a ani prevádzky)
d) Adaptácia na stratené služby (strata produkčnej funkcie sa môže eliminovať zvýšeným dôrazom na výnos z produkčných hospodárskych lesov v okolí).

Lesy ponúkajú rozsiahle **spoločenské** prínosy vrátane prínosov pre ľudské zdravie, voľný čas a cestovný ruch. Manažmentovými opatreniami obhospodarovania lesov sa posilnia najmä kultúrne verejnoprospešné funkcie lesa. Posilní sa tak tiež **zdravotná** a **rekreačná** funkcia lesa (vytvárajú osobitnú lesnú mikroklímu, produkujú kyslík). Postupnou ekologizáciou LH a pomocou manažmentových opatrení sa zabezpečí **súlad medzi produkčnými a verejnoprospešnými funkciami lesov**.

V lesných porastoch preklasifikovaných do kategórie lesov osobitného určenia s prioritnou rekreačnou funkciou to bude takto :

- pri obhospodarovaní lesných porastov používať jemnejšie spôsoby hospodárenia s obmedzeným využívaním ťažkých, hlučných mechanizmov a používaním ekologicky nezávadných rozložiteľných materiálov a chemických látok
- uprednostňovať členitejšiu priestorovú výstavbu lesných porastov, ktorú je možné docieliť pestrejšou prirodzenou druhovou skladbou, dlhšou obnovnou dobou a vhodnými výchovnými zásahmi.

Na dosiahnutie týchto cieľov sa môžu vyžadovať určité manažmentové opatrenia, napríklad **zmierňovacie**:

a) zachovanie alebo obnova niektorých kľúčových charakteristík lesa, ako je druhová rozmanitosť, porasty rôzneho veku,
b) mikrobiotopy, zachovanie dostatočného počtu starých a prachnivejúcich stromov, ako aj primeraného množstva odumretého dreva, dodatočná výsadba alebo opätovné zalesňovanie, udržiavanie otvorených plôch v záujme ich prirodzenej regenerácie,
c) odstraňovanie nepôvodných drevín,
d) selektívne prerieďovanie a iné.

kompenzačné opatrenia

a) ochrana minerálnej pôdnej vrstvy, (mechanické zábrany)
b) zákaz používania pesticídov a biocídov, (kompenzácia ujmy)
c) udržiavanie starých a/alebo dutých stromov, (podporná politika ochrany starých stromov), udržiavanie koreňových koláčov a pňov,
d) ochrana hraníc lesa atď.

Navrhované opatrenia vychádzajú z modelov hospodárenia stanovených v platnom PSL, pričom projekt zohľadňuje momentálny stav lesa a rieši aktuálne problémy obhospodarovaných plôch pre obdobie výstavby a prevádzky. Správnym obhospodarovaním lesa je možné docieliť trvalo-udržateľné a nepretržité hospodárenie v lesoch, hospodárne využitie lesných

produkčných plôch a súčasne zachovať produkčné a mimo produkčné funkcie lesa. Rôznorodosť prírodných podmienok a stavov jednotlivých lesných porastov, pestovanie lesa si vyžaduje osobitný prístup ku každému lesnému porastu.

Vyhodnotenie zosúladenia zámeru výstavby POC- Outdoor family parku so „Stratégiou adaptácie Slovenskej republiky na zmenu klímy“

Adaptačné opatrenia v oblasti lesníctva navrhované pre predmetné územie:
a) Upraviť drevinové zloženie s cieľom zvyšovania odolnosti porastov voči suchu a znižovania zraniteľnosti biotickými a abiotickými činiteľmi.
b) Podporiť druhovú a genetickú diverzitu porastov pre zlepšenie prirodzených adaptačných mechanizmov a schopnosti plniť požadované funkcie aj po disturbančných udalostiach.
c) Upraviť rubné doby zraniteľných drevín s cieľom zníženia výmery rizikových vekových štádií a urýchlenia zmeny drevinového zloženia. Opatrenie sa uplatňuje v súlade so schválenými programami starostlivosti o lesy a programami starostlivosti o chránené územia.
d) Vypracovať alternatívne modely hospodárenia v lesoch (ciele, základné rámce a zásady) s ohľadom na potrebu zvyšovania adaptačnej kapacity lesných porastov a podporovať ich využívanie pri obhospodarovaní lesa.
e) Kontrolovať a redukovať inváz ne druhy v lesoch v súlade s príslušnými právnymi predpismi.
f) Podporovať ex situ opatrenia na zachovanie a udržateľné využívanie genetických zdrojov lesných drevín akútne ohrozených zmenou klímy, s dôrazom na zakladanie semenných sadov a reprodukčných výsadieb.
g) Optimalizovať postupy výskumu a monitoringu lesov s ohľadom na riziká súvisiace so zmenou klímy a ďalšie priority lesného hospodárstva a prispôsobovať plánovanie a manažment lesov podľa potreby a výsledkov výskumu a monitoringu.
h) Zvážiť zalesňovanie nových plôch prednostne na plochách s nízkou hodnotou z hľadiska biodiverzity, predovšetkým na degradovaných plochách.
i) Zabezpečiť primeranú dopravnú prístupnosť lesov v súlade s princípmi ich udržateľného obhospodarovania a adekvátne sfunkčnenie vodných objektov používaných lesných ciest na zlepšenie ich odtokovej a vsakovacej schopnosti.

Tabuľka č. 10
Adaptačné opatrenia v lesníctve

Oblasť	**Typ adaptačného opatrenia zahrnutého v navrhovanej činnosti**	**Aplikácia opatrenia**
Dôvod opatrenia		
Horninové prostredie a geológia	Zmenu vegetačného krytu vyvolanú zmenou klímy usmerňovať tak, aby sa obmedzil rozvoj erózie a dezertifikácie územia.	Prevádzka činnosti v období mimo zimnej sezóny
Dezertifikácia		
Pôdne prostredie	Podpora zachovania a správneho hospodárenia v lesných porastoch	Prevádzka činnosti
Opatrenia na elimináciu erózie pôdy		

Zabezpečenie a zachovanie priaznivého vlhkostného stavu pôdy v lese	Zvyšovanie retenčnej schopnosti pôdy a zadržiavania vody v pôde aj v krajine.	Prevádzka činnosti
	Zachovanie vody v pôde (napr. vsakovacími pásmi, infiltračnými priekopami.	Prevádzka činnosti
	Prehodnotenie sústavy odvodňovacích meliorácii pri lesných cestách, revitalizácia vhodných úsekov a rozšírenie ich funkcie na zadržanie vody dobudovaním zariadení na reguláciu odtoku, resp. zrušenie tých úsekov, ktoré stratili svoj účel a poslanie.	Revitalizácia zberných jarkov, úprava lesných ciest výstavbou odvodňovacích objektov
Prírodné prostredie a biodiverzita		
Degradácia až rozpad lesných ekosystémov (zmena priaznivého stavu lesných biotopov, rozpad porastu v dôsledku rozšírenia škodcov, častejších polomov, požiarov, obdobia sucha a prívalových povodní)	Udržateľné obhospodarovanie lesov vrátane ochrany a podpory prirodzenej obnovy prírodných lesov.	Dodržiavanie plánu starostlivosti o lesy, zmena kategórie lesa na lesy osobitného určenia
Zmeny hydrologického režimu (zvyšovanie teploty vzduchu, sucho, povodne, ovplyvnenie kvality vodných zdrojov)	Obnova narušeného vodného režimu, zamedzenie zarastaniu drevinami) a inundačných území, umožnenie prirodzenej dynamiky tokov, zabezpečenie opravy a údržby odvodňovacích objektov lesných ciest tak, aby sa zabránilo pôdnej erózii.	Prevádzka činnosti
Šírenie nepôvodných a inváznych druhov a patogénov	Kontrola/odstraňovanie inváznych a expandujúcich nepôvodných druhov, systematické, dlhodobé mapovanie, monitorovanie výskytu populácií inváznych druhov.	Prevádzka činnosti
Vodný režim v krajine a vodné hospodárstvo		
Zmeny v úhrne	Spomalenie odtoku vody z povodia:	Projektová

zrážok	Zabezpečiť vhodné spôsoby využívania územia tam, kde hrozí zvýšené riziko erózie a vzniku povodní, budovanie vsakovacích lesných pásov a iných prvkov zelenej infraštruktúry.	dokumenácia
	Hodnotenie rizika: Pravidelná kontrola aktuálnosti hydrologických a meteorologických podkladov s návrhovými povodňovými prietokmi a etapových a súhrnných etapových správ vodných stavieb z výkonu dohľadu, resp. ďalších dokumentov z kontrolných meraní a obhliadok vodných stavieb a technicko-bezpečnostných prehliadok. Na ich základe prehodnocovať bezpečnosť protipovodňových stavieb a stavieb vybudovaných priamo na tokoch.	Prevádzka činnosti - monitoring
Lesníctvo		
	Zabezpečiť ochranu pralesov a prírodných lesov v kontexte celkovej realizácie konceptu udržateľného hospodárenia v lesoch. Znižovať fragmentáciu a zvyšovať konektivitu krajiny.	Dodržiavanie plánu starostlivosti o lesy Dodržiavanie zmierňujúcich a kompenzačných opatrení
	Upraviť rubné doby zraniteľných drevín s cieľom zníženia výmery rizikových vekových štádií a urýchlenia zmeny drevinového zloženia. Opatrenie sa uplatňuje v súlade so schválenými programami starostlivosti o lesy a programami starostlivosti o chránené územia.	Dodržiavanie plánu starostlivosti o lesy, úprava kategorizácie lesov
Doprava		
Cestná doprava	Efektívne riadenie dopravy.	Projektová dokumentácia nadväzujúca na lesnú cestnú sieť
	Zlepšenie odvádzania vody z povrchového odtoku z telesa cesty pomocou drenážnych systémov.	Projektová dokumentácia Prevádzka činnosti – čistenie a údržba infraštruktúry
	Optimalizácia výberu stavebných materiálov a údržbových zákrokov z hľadiska udržateľného rozvoja.	Projektová dokumentácia

Rekreácia a cestovný ruch		
Extrémne poveternostné situácie	Zabezpečenie informačných služieb pre návštevníkov v prípade hrozby (včasné varovanie a potrebné informácie, ako sa správať v prípade mimoriadnych udalostí).	Prevádzka činnosti
Zvýšená priemerná teplota vzduchu	Ponechanie potenciálu tienenia územia lesnými drevinami.	Prevádzka činnosti
Zmena vnímania témy zmeny klímy	Vzdelávanie aktérov v cestovnom ruchu o tejto téme, následne zvyšovanie environmentálneho povedomia zamestnancov a zákazníkov. Vybudovať informačnú infraštruktúru k oblasti, v ktorej sa aktér nachádza (o chránených oblastiach, o ochrane prírody a krajiny, vzory správania sa...)	Prevádzka činnosti

12. LITERATÚRA

ENVIROPORTÁL: http://www.enviroportal.sk/

EURÓPSKA KOMISIA: NATURA 2000 a lesy „Výzvy a možnosti “ (interpretačná príručka), Brusel: EK - DG ENV, 2003, 98 s.

FORESTPORTÁL: http://www.forestportal.sk/Pages/Home.aspx

Ministerstvo pôdohospodárstva a rozvoja vidieka SR: Národný lesnícky program Slovenskej republiky, http://www.mpsr.sk/sk/?navID=1&id=481

Natura 2000 a lesy, Životné prostredie *(*Technical report—2015 – 088), Luxemburg: Úrad pre vydávanie publikácií Európskej únie, 2018

Plán starostlivosti o lesy LHC Antol, EF 113, pre roky 2021-2030, obhospodarovateľ Lesy SR š.p. , OZ Podunajsko, www.nlc.sk

Stratégiou adaptácie Slovenskej republiky na zmenu klímy“ MŽP SR aktualizácia 2018.

SLOV-LEX: Zákon č. 326/2005 Z.z. o lesoch, https://www.slov-lex.sk/pravne-predpisy/SK/ZZ/2005/326/20160701

SLOV-LEX: Zákon NR SR č. 543/2002 Z.z. o ochrane prírody a krajiny, https://www.slov-lex.sk/pravnepredpisy/
SK/ZZ/2002/543/20160701

Štátna ochrana prírody SR: Chránené územia Slovenska 59/2004, Banská Bystrica: ŠOP SR, 2004, 40 s.

VLÁDA SR: Národná stratégia trvalo udržateľného rozvoja, 2001, www.tur.sk

Územie európskeho významu SITNO SKUEV 0216, Štátna ochrana prírody SR, Banská Bystrica 2005

Územný plán mesta Banská Štiavnica a jeho doplnky

P R Í L O H Y

Príloha č. 1

LEGENDA BIOTOPOV

KR7
LK1
LS2.1
LS5.1
TR7

LEGENDA GRAFIKY VÝKRESU

DOPRAVNÉ PLOCHY
PEŠIE PLOCHY
ODSTAVNÉ PLOCHY
REKREAČNÉ ZARIADENIA
OBČIANSKA VYBAVENOSŤ
VARIANT 1 (91.077 m2)
VARIANT 2 (64.318 m2)
VARIANT 3 (98.534 m2)

SF SNOWFACTORY SF210
SK SNEŽNÝ KANÓN TR9AM

SÚPIS STAVEBNÝCH OBJEKTOV

SO 01 REKREAČNO-ŠPORTOVÝ KOMPLEX

SO 02 DOPRAVNÉ NAPOJENIE A PRÍSTUPOVÁ KOMUNIKÁCIA
SO 03 VNÚTROAREÁLOVÉ KOMUNIKÁCIE
SO 04 ODSTAVNÉA PARKOVACIE PLOCHY
SO 05 PLOCHY PEŠIEHO POHYBU

SO 06 VN PRÍPOJKA A TRAFOSTANICA
SO 07 NAPÁJACÍ ROZVOD SILNOPRÚDU
SO 08 AREÁLOVÉ OSVETLENIE
SO 09 ENERGETICKÉ HOSPODÁRSTVO

SO 10 SPLAŠKOVÁ KANALIZÁCIA A ZÁSOBNÁ NÁDRŽ SPLAŠKOVÝCH VÔD
SO 11 DAŽĎOVÁ KANALIZÁCIA A ORL
SO 12 VODOVOD A ZDROJ PITNEJ VODY
SO 13 POŽIARNY VODOVOD A ZÁSOBA POŽIARNEJ VODY

SO 14 ZIMNÝ ŠPORTOVÝ AREÁL
SO 14.1 ŠPORTOVÉ LYŽIARSKE PLOCHY
SO 14.2 LANOVÉ PREPRAVNÉ ZARIADENIA A REKREAČNÉ DOPRAVNÉ ZARIADENIA
SO 14.3 ČERPANIE A TRANSPORT VODY NA ZASNEŽOVANIE
SO 14.4 ZASNEŽOVACÍ SYSTÉM

SO 15 LETNÝ ŠPORTOVÝ AREÁL
SO 15.1 LETNÉ ŠPORTOVÉ PLOCHY
SO 15.2 CYKLISTICKÉTRASY
SO 15.3 ŠPORTOVÉ PREKÁŽKOVÉ DRÁHY A HERNÉ ATRAKCIE

SO 16 OPLOTENIE
SO 17 TERÉNNE A VEGETAČNÉ ÚPRAVY

ŠTÁTNA CESTA III/2533

SO_02
DOPRAVNÉ NAPOJENIE A PRÍSTUPOVÁ KOMUNIKÁCIA SEVER

SO_03

SO_04

SO_15.5

SO_14.1
SO_14.2
SO_14.3
SO_14.4

SF
OPCIA

SO_14.2
SO_14.3
SO_14.4

SO_14
ZIMNÝ ŠPORTOVÝ AREÁL

SO_15
LETNÝ ŠPORTOVÝ AREÁL

SF

SO_01
REKREAČNO-ŠPORTOVÝ KOMPLEX

SO_14.1
SO_14.2
SO_14.3
SO_14.4

SO_15.3

SO_04

SO_06
SO_15.3

SO_02
DOPRAVNÉ NAPOJENIE A PRÍSTUPOVÁ KOMUNIKÁCIA JUH

SO_05
SO_14.3

Počuvadlianske jazero

Volovská

Kanglerov prameň

RMAA
RICHARD MURGAS ARCHITECTS

POC_OFP
OUTDOOR FAMILY PARK

POC_OFP 2024.03 XX01
Masterplan M 1:2000

Príloha č. 2

Úrad geodézie, kartografie a katastra Slovenskej republiky

VÝPIS Z KATASTRA NEHNUTEĽNOSTÍ

Okres	: 602	Banská Štiavnica	Dátum vyhotovenia	:	26.9.2024
Obec	: 516643	Banská Štiavnica	Čas vyhotovenia	:	6:27:04
Katastrálne územie	: 801470	Banská Štiavnica	Údaje platné k	:	24.9.2024 18:00:00

Výpis je nepoužiteľný na právne úkony

VÝPIS Z LISTU VLASTNÍCTVA č. 6078

ČASŤ A: MAJETKOVÁ PODSTATA

Parcely registra „C" evidované na katastrálnej mape Počet parciel: 47

Parcelné číslo	Výmera v m²	Druh pozemku	Spôsob využívania pozemku	Druh chránenej nehnuteľnosti	Spoločná nehnuteľnosť	Umiestnenie pozemku	Druh právneho vzťahu
1821/3	1741	Zastavaná plocha a nádvorie	16	204	1	1	
Iné údaje: Bez zápisu							
1821/9	1441	Ostatná plocha	30	204	1	1	
Iné údaje: Bez zápisu							
1825/1	4007	Zastavaná plocha a nádvorie	18	204	1	1	
Iné údaje: Bez zápisu							
1825/2	4	Ostatná plocha	37	204	1	1	
Iné údaje: Bez zápisu							
1826/4	38	Zastavaná plocha a nádvorie	16	204	1	1	
Iné údaje: Bez zápisu							
1828	216	Zastavaná plocha a nádvorie	16	204	1	1	
Iné údaje: Bez zápisu							
1829	100	Zastavaná plocha a nádvorie	18	204	1	1	
Iné údaje: Bez zápisu							
1831/1	1126	Ostatná plocha	29	204	1	1	
Iné údaje: Bez zápisu							
1831/2	249	Zastavaná plocha a nádvorie	18	204	1	1	
Iné údaje: Bez zápisu							
1831/4	470	Zastavaná plocha a nádvorie	18	204	1	1	
Iné údaje: Bez zápisu							
1831/7	213	Zastavaná plocha a nádvorie	26	204	1	1	
Iné údaje: Bez zápisu							
1831/9	4	Ostatná plocha	36	204	1	1	
Iné údaje: Bez zápisu							
1832	3328	Zastavaná plocha a nádvorie	22	204	1	1	

Iné údaje: Bez zápisu							
1833/1	6064	Ostatná plocha	30	204	1	1	
Iné údaje: Bez zápisu							
1833/11	30	Zastavaná plocha a nádvorie	17	204	1	1	
Iné údaje: Bez zápisu							
2076/1	323	Zastavaná plocha a nádvorie	16	202	1	1	
Iné údaje: Bez zápisu							
2076/2	115	Zastavaná plocha a nádvorie	18	202	1	1	
Iné údaje: Bez zápisu							
4564/44	33	Zastavaná plocha a nádvorie	22	204	1	1	
Iné údaje: Bez zápisu							
4564/45	19	Ostatná plocha	37	204	1	1	
Iné údaje: Bez zápisu							
4564/65	12637	Trvalý trávny porast	7		1	1	
Iné údaje: Bez zápisu							
4564/111	1285	Zastavaná plocha a nádvorie	15		1	1	
Iné údaje: Bez zápisu							
4564/112	100	Zastavaná plocha a nádvorie	17		1	1	
Iné údaje: Bez zápisu							
4564/113	101	Zastavaná plocha a nádvorie	17		1	1	
Iné údaje: Bez zápisu							
4564/114	1491	Zastavaná plocha a nádvorie	22		1	1	
Iné údaje: Bez zápisu							
5400/7	2374	Zastavaná plocha a nádvorie	18	204	1	1	
Iné údaje: Bez zápisu							
5400/51	1049	Zastavaná plocha a nádvorie	16	204	1	1	
Iné údaje: Bez zápisu							
5400/52	342	Zastavaná plocha a nádvorie	16	204	1	1	
Iné údaje: Bez zápisu							
5580/2	29	Zastavaná plocha a nádvorie	22	204, 401	1	1	
Iné údaje: Bez zápisu							
5873/41	179	Vodná plocha	11		1	1	
Iné údaje: Bez zápisu							
6328	10826	Lesný pozemok	38		1	2	
Iné údaje: Bez zápisu							
6368/10	1	Ostatná plocha	99		1	1	
Iné údaje: Bez zápisu							

6368/13	141	Lesný pozemok	38		1	1	
Iné údaje: Bez zápisu							
6388/1	5770	Lesný pozemok	38		1	2	
Iné údaje: Bez zápisu							
6432	524	Zastavaná plocha a nádvorie	16		1	1	
Iné údaje: Bez zápisu							
6433	1575	Ostatná plocha	30		1	1	
Iné údaje: Bez zápisu							
6434	193	Zastavaná plocha a nádvorie	16		1	1	
Iné údaje: Bez zápisu							
6435	12	Zastavaná plocha a nádvorie	16		1	1	
Iné údaje: Bez zápisu							
6436	12	Zastavaná plocha a nádvorie	16		1	1	
Iné údaje: Bez zápisu							
6437	12	Zastavaná plocha a nádvorie	16		1	1	
Iné údaje: Bez zápisu							
6438	12	Zastavaná plocha a nádvorie	16		1	1	
Iné údaje: Bez zápisu							
6439	12	Zastavaná plocha a nádvorie	16		1	1	
Iné údaje: Bez zápisu							
6440	1377	Ostatná plocha	30		1	1	
Iné údaje: Bez zápisu							
6471/1	714	Ostatná plocha	30		1	1	
Iné údaje: Bez zápisu							
7604/2	2466	Zastavaná plocha a nádvorie	22		1	2	
Iné údaje: Bez zápisu							
7604/3	593	Zastavaná plocha a nádvorie	22		1	2	
Iné údaje: Bez zápisu							
7604/11	607	Zastavaná plocha a nádvorie	16		1	2	
Iné údaje: Bez zápisu							
7604/13	15	Zastavaná plocha a nádvorie	18		1	2	
Iné údaje: Bez zápisu							

Legenda

Spôsob využívania pozemku

7 Pozemok lúky a pasienku trvalo porastený trávami alebo pozemok dočasne nevyužívaný pre trvalý trávny porast
11 Vodný tok (prirodzený - rieka, potok; umelý - kanál, náhon a iné)
15 Pozemok, na ktorom je postavená bytová budova označená súpisným číslom
16 Pozemok, na ktorom je postavená nebytová budova označená súpisným číslom
17 Pozemok, na ktorom je postavená budova bez označenia súpisným číslom

18 Pozemok, na ktorom je dvor
22 Pozemok, na ktorom je postavená inžinierska stavba - cestná, miestna a účelová komunikácia, lesná cesta, poľná cesta, chodník, nekryté parkovisko a ich súčasti
26 Pozemok, na ktorom je rozostavaná stavba
29 Pozemok, na ktorom je okrasná záhrada, uličná a sídlisková zeleň, park a iná funkčná zeleň a lesný pozemok na rekreačné a poľovnícke využívanie
30 Pozemok, na ktorom je ihrisko, štadión, kúpalisko, športová dráha, autokemp, táborisko a iné
36 Pozemok, ktorý nie je využívaný žiadnym z uvedených spôsobov
37 Pozemok, na ktorom sú skaly, svahy, rokliny, výmole, vysoké medze s krovím alebo kamením a iné plochy, ktoré neposkytujú trvalý úžitok
38 Pozemok s lesným porastom, dočasne bez lesného porastu na účely obnovy lesa alebo po vykonaní náhodnej ťažby
99 Pozemok využívaný podľa druhu pozemku

Druh chránenej nehnutelnosti
202 Pamiatková rezervácia
204 Ochranné pásmo nehnuteľnej kultúrnej pamiatky, pamiatkovej rezervácie alebo pamiatkovej zóny
401 Chránené ložiskové územie

Spoločná nehnutelnosť
1 Pozemok nie je spoločnou nehnuteľnosťou

Umiestnenie pozemku
1 Pozemok je umiestnený v zastavanom území obce
2 Pozemok je umiestnený mimo zastavaného územia obce

Parcely registra „E" evidované na mape určeného operátu

Počet parciel: 4

Parcelné číslo	Výmera v m²	Druh pozemku	Pôvodné katastrálne územie	Spoločná nehnuteľnosť	Umiestnenie pozemku
912/2	**492**	**Trvalý trávny porast**	**2**	**1**	**1**
Iné údaje: Bez zápisu					
1838/3	**101**	**Záhrada**		**1**	**1**
Iné údaje: Bez zápisu					
5422/5	**117**	**Záhrada**		**1**	**1**
Iné údaje: Bez zápisu					
6582	**20**	**Ostatná plocha**		**1**	**1**
Iné údaje: Bez zápisu					

Legenda

Umiestnenie pozemku
1 Pozemok je umiestnený v zastavanom území obce

Spoločná nehnutelnosť
1 Pozemok nie je spoločnou nehnuteľnosťou

Pôvodné katastrálne územie
2 Počúvadlo

Stavby

Počet stavieb: 16

Súpisné číslo	Na pozemku parcelné číslo	Druh stavby	Popis stavby	Druh chránenej nehnuteľnosti	Umiestnenie stavby
34	**6387/7**	**19**	**rekreačná chata**		**1**
Právny vzťah k pozemku parcelné číslo 6387/7 pod stavbou s.č. 34 je evidovaný na liste vlastníctva č. 4416.					
Iné údaje: Bez zápisu					
48	**6434**	**19**	**rekreačná chata**		**1**
Iné údaje: Bez zápisu					
224	**6432**	**19**	**chata**		**1**
Iné údaje: Bez zápisu					

226	6439	19			1
Iné údaje: Bez zápisu					
227	6438	19			1
Iné údaje: Bez zápisu					
228	6437	19			1
Iné údaje: Bez zápisu					
229	6436	19	rekreačná chata		1
Iné údaje: Bez zápisu					
230	6435	19	rekreačná chata		1
Iné údaje: Bez zápisu					
842	2076/1	22	Polyfunkčný objekt	201	1
Iné údaje: Bez zápisu					
1914	7604/11	11	materská škôlka Guliver		1
Iné údaje: Bez zápisu					
2627	1826/4	7	garáž		1
Iné údaje: Bez zápisu					
2798	4564/113	20	záhradný dom		1
Iné údaje: Bez zápisu					
2799	4564/111	22	polyfunkčný objekt		1
Iné údaje: Bez zápisu					
2856	5400/51 5400/52	22	STR - voľnočasové športové zariadenie		1
Iné údaje: Bez zápisu					
2867	1821/3	11	Základná škola		1
Iné údaje: Bez zápisu					
3003	1828	11	viacúčel. šport. areál - dostavba k ZŠ		1
Iné údaje: Bez zápisu					

Legenda

Druh stavby
- 7 Samostatne stojaca garáž
- 11 Budova pre školstvo, na vzdelávanie a výskum
- 19 Budova pre šport a na rekreačné účely
- 20 Iná budova
- 22 Polyfunkčná budova

Druh chránenej nehnuteľnosti
- 201 Nehnuteľná kultúrna pamiatka (národná kultúrna pamiatka)

Umiestnenie stavby
- 1 Stavba postavená na zemskom povrchu

ČASŤ B: VLASTNÍCI A INÉ OPRÁVNENÉ OSOBY Z PRÁVA K NEHNUTEĽNOSTI

Vlastník

Počet vlastníkov: 1

Poradové číslo	Titul, priezvisko, meno, rodné meno / Názov Miesto trvalého pobytu / Sídlo Dátum narodenia, rodné číslo / IČO / Iný identifikačný údaj	Spoluvlastnícky podiel
1	**TIDLY SLOVAKIA, a.s., Dolná 842/5, Banská Štiavnica, PSČ 969 01, SR, IČO: 35976161**	1/1

	Titul nadobudnutia: Kúpna zmluva zo dňa 01.09.2010, V 680/2010 Kúpna zmluva zo dňa 6.12.2010, V 946/2010 Kúpna zmluva zo dňa 31.05.2013, V 395/2013 Kúpna zmluva zo dňa 21.02.2014, V 131/2014 Kúpna zmluva zo dňa 17.06.2014, V 470/2014 Kúpna zmluva zo dňa 03.09.2014, V 675/2014 Rozhodnutie o určení súp. čísla zn. 3829/2014/org., Z 1061/2014 Kúpna zmluva zo dňa 17.12.2014, V 955/2014 Kúpna zmluva zo dňa 25.05.2015, V 412/2015 Zámenná zmluva zo dňa 26.02.2016, V 148/2016 Kúpna zmluva zo dňa 21.08.2017, V-752/2017 Kúpna zmluva č.333/2017 zo dňa 14.09.2017, V-835/2017 Kúpna zmluva zo dňa 05.12.2017, V-1076/2017 Oznámenie o určení súpisného čísla zn. 3475/2017/Org, geometrický plán č. 43894691-98/2016, Stanovisko OU-ZH-PLO-2015/008656, Stanovisko OU-ZH-PLO-2017/015017, Z-1196/2017 Kúpna zmluva zo dňa 20.09.2018, V-1048/2018 - č.zmeny 2100/2018 Kúpna zmluva zo dňa 26.03.2019, V-268/2019 - č. zm. 467/2019 Kúpna zmluva zo dňa 11.11.2019, V-1198/2019 - č.zmeny 2814/2019 Kúpna zmluva č.474/2019 zo dňa 08.11.2019, V-1209/2019 - č.zmeny 2841/2019 Stavebné povolenie č.1654/2017/Výst. + znalecký posudok č.346/2019, Z-1253/2019 - č.zmeny 2904/2019 Oznámenie o určení súp.čísla č.1656/2020/ORG., Z-181/2020 - č.zmeny 367/2020 Kúpna zmluva zo dňa 26.02.2020, V-213/2020 - č.zmeny 369/2020 Kúpna zmluva zo dňa 06.03.2020, V-252/2020 - č. zm. 569/2020 Kúpna zmluva zo dňa 06.04.2020, V-332/2020 - č.zmeny 722/2020 Kúpna zmluva zo dňa 15.05.2020, V-444/2020 - č. zm. 908/2020 Stavebné povolenie č.2860/2020/Výst. + znalecký posudok č.304/2020, Z-1397/2020 - č.zmeny 1855/2020 Zámenná zmluva zo dňa 22.12.2020, V-19/2021 (vklad povolený 14.01.2021) - č.zmeny 71/2021 Oznámenie o určení súpisného čísla zn. 2675/2020/ORG., geometrický plán č. 45859371-38/2020, G1-67/2020, Z-855/2020 - č. zm. 142/2021 Kúpna zmluva č.282/2021 zo dňa 16.07.2021, V-820/2021 (vklad povolený 09.08.2021) - č.zmeny 1461/2021 Kúpna zmluva zo dňa 20.10.2021, V-1135/2021 (vklad povolený 25.10.2021) - č.zmeny 1914/2021 Kúpna zmluva zo dňa 22.11.2021, vklad povolený 25.11.2021, V-1271/2021 - č. zm. 2099/2021 Kúpna zmluva č. 2243/2021/ODDSM zo dňa 14.02.2022, vklad povolený 17.03.2022, V-181/2022 - č. zm. 566/2022 Oznámenie o určení súp.čísla č.1273/2023-24/ORG., Z-195/2023 - č.zmeny 248/2023 Kolaudačné rozhodnutie č. 1938/2022/Výst, geometrický plán G1-103/2022, Z-208/2023 - č.zmeny 342/2023 Kúpna zmluva zo dňa 24.01.2022, V-77/2022 (vklad povolený 27.01.2022) - č.zmeny 111/2022; Kúpna zmluva zo dňa 24.01.2022, V-78/2022 (vklad povolený 27.01.2022) - č.zmeny 113/2022; Kúpna zmluva zo dňa 06.06.2022, V-661/2022 (vklad povolený 11.07.2022) - č.zmeny 1515/2022; Kúpna zmluva zo dňa 17.01.2023, V-312/2023 (vklad povolený 14.04.2023) - č.zmeny 393/2023 Oznámenie o určení súpis. čísla 1273/2023-86/ORG., Z-771/2023 - č.zmeny 121/2024 Kúpna zmluva zo dňa 25.03.2024, V-203/2024 (vklad povolený 19.04.2024) - č.zmeny 347/2024

	Iné údaje: Zrušenie správcu zo dňa 26.11.2010, Z 1017/2010 Vymedzenie hraníc pamiatkovej rezervácie Banská Štiavnica, Z 961/2000 - č.zmeny 878/2000 Rozhodnutie č.3512/2008/Výst. - zmena užívania stavby, Z 1071/2013 Rozhodnutie OU-ZH-PLO-2014/003856/136 o zmene druhu pozemku + geometrický plán č.36035521-14/2014, Z 596/2014 Rozhodnutie o oprave chyby v katastrálnom operáte, X 2/2015 Zápis geometrického plánu č.34544011-108/2014, R 21/2015 Zápis geometrického plánu č.34544011-4/2015, R 53/2015 Geometrický plán č.34544011-104/2014 + Kolaudačné rozhodnutie č.677/2015/Výst., R 86/2015 Rozhodnutie OU-ZH-PLO/2015/007283 zo dňa 14.07.2015, Z 718/2015 Kolaudačné rozhodnutie zn. 3056/2015/Výst. + geometrický plán č. 36035521-42/2015, Z 1115/2015 Geometrický plán č.36035521-3/2016 Pod V-80/2017 vzniká vecné bremeno "in rem" - k pracele C-KN č. 1860/1 v rozsahu vyznačenom geometrickým plánom č. 36035521-75/2016, spočívajúce v práve stavby SO 07-prípojky na verejný vodovod a uloženia a vedenia pripojovacieho vodovodného potrubia a v práve vsrtupu a pechodu pešo, prejazdu motorovými vozidlami a mechanizmami za účelom údržby alebo opravy vodovodnej prípojky a vodovodného potrubia v prospech každého vlastníka C-KN parc.č. 1825/1, 1825/2, 1821/3, 1821/9, 1831/1, 1831/9, 1832, 1833/1, 1833/11, 5580/2 - č.zmeny 129/17, 1138/17, 2904/2019 Žiadosť o zápis geometrického plánu č. 36035521-70/2018, G1-310/2018, R-189/2019 - č. zm. 2392/2019 Rozhodnutie o oprave zo dňa 10.10.2019, X-28/2019 - č. zm. 2480/2019 Oznámenie o zrušení súpisného čísla zn. 3068/2019/ORG., Z-1006/2019 - č. zm. 2481/2019 Pod V-1148/2019 zriaďuje sa vecné bremeno "in rem" - povinnosť strpieť existenciu, uloženie, údržbu, prevádzku, opravy a rekonštrukcie prípojky na verejný vodovod, vrátane povinnosti strpieť vstup, prechod a prejazd motorovými vozidlami, mechanizmami a peši za účelom vykonávania opráv, úprav, údržby, revízie a rekonštrukcie tejto prípojky na EKN parc.č.6823/2, 5426/275 v rozsahu vymedzenom geometrickým plánom č.36035521-58/2018, úradne overeným pod č.G1-255/2018 dňa 07.01.2018 v prospech vlastníka CKN parc.č.1825/1, 1825/2, 1821/3, 1821/9, 1831/1, 1831/9, 1832, 1833/1, 1833/11, 5580/2 - č.zmeny 2655/2019, 2904/2019 Geometrický plán č.36035521-55/2019 - č.zmeny 2904/2019 Rozhodnutie OU-ZH-PLO-2020/003521-002, Z-203/2020 - č.zmeny 351/2020 Zápis geometrického plánu č.36035521-15/2019, R-134/2019 - č.zmeny 351/2020 Rozhodnutie OU-ZH-PLO-2020/006004-016 (C-KN parc.č. 6771- E-KN parc.č. 912/2), Z-570/2020 - č. zm. 1129/2020 Pod V-1294/2022 vzniká vecné bremeno "in rem" spočívajúce v povinnosti strpieť vstup, prechod a prejazd pešo, automobilmi a mechanizmami cez pozemok CKN parc.č. 1724/3 po celej ploche v prospech vlastníka pozemkov registra CKN parc.č. 1731/2 za účelom vykonávania opráv, úprav a údržby vodovodnej prípojky (vklad povolený 03.01.2023)- č.zm. 6/2023, 535/2024 Pod V-1294/2022 vzniká vecné bremeno "in rem" spočívajúce v povinnosti strpieť umiestnenie, užívanie a uloženie kanalizačnej prípojky na pozemkoch CKN parc.č. 1731/3 v rozsahu dielu č. 3 o výmere 87 m2, CKN parc.č. 1724/4 v rozsahu dielu č. 4 o výmere 5 m2 a dielu č. 5 o výmere 5 m2, CKN parc.č. 1727/4 v rozsahu dielu č. 6 o výmere 52 m2, CKN parc.č. 1726/1 v rozsahu dielu č. 7 o výmere 16 m2 určenom geometrickým plánom č. 36035521-19/2022, č. G1-94/2022 v prospech vlastníka pozemkov registra CKN parc.č. 1731/2 (vklad povolený 03.01.2023)- č.zm. 6/2023, 535/2024 Pod V-1294/2022 vzniká vecné bremeno "in rem" spočívajúce v povinnosti strpieť vstup, prechod a prejazd pešo, automobilmi a mechanizmami cez pozemky CKN parc.č. 1724/3, 1724/4, 1726/1, 1727/4, 1731/3 po celej ploche v prospech vlastníka pozemkov registra CKN parc.č. 1731/2 za účelom vykonávania opráv, úprav a údržby kanalizačnej prípojky (vklad povolený 03.01.2023)- č.zm. 6/2023, 535/2024 Geometrický plán G1-78/2022 - č.zmeny 248/2023 Zlúčenie LV s LV 6888 pri zápise V-312/2023 - č.zmeny 393/2023 Zápis geometrického plánu G1-101/2023, R-92/2023 - č.zmeny 497/2023 Geometrický plán G1-168/2023 - č.zmeny 121/2024
	Poznámky: Bez zápisu

Správca - Neevidovaní

Nájomca - Neevidovaní

Iná oprávnená osoba - Neevidovaní

Iné údaje - nepriradené

Vymedzenie hraníc ochranného pásma pamiatkovej rezervácie Banská Štiavnica, Z 330/2005 - č.zmeny 809/2005

ČASŤ C: ŤARCHY

K nehnuteľnosti K vlastníkovi	Obsah
Vlastník poradové číslo 1	Pod V 872/2006 vzniká vecné bremeno - právo umiestnenia kioskovej trafostanice na pozemku parc. C-KN č. 1825/2 v prospech oprávneného: Stredoslovenská energetika, a.s., Ulica republiky č. 5 (IČO: 36 403 008), 010 47 Žilina - č.zmeny 1012/06

Vlastník poradové číslo 1	Pod V 711/2015 vzniká vecné bremeno in rem na dobu neurčitú - ktoré spočíva v bezodplatnom práve prechodu peši a v práve prejazdu motorovými vozidlami cez pozemok C-KN parcelu č. 7604/14 v prospech každého vlastníka C-KN parc. č. 7604/2 v kat. území Banská Štiavnica.
Vlastník poradové číslo 1	Pod V-530/2018 vzniká vecné bremeno ktorému zodpovedá povinnosť každodobého vlastníka pozemkov, resp. ktoréhokoľvek zo špecifikovaných pozemkov - C-KN parc. č. 1825/1, 1832, 5580/2 - strpieť existenciu inžinierskej siete-plynárenského zariadenia oprávneného z vecného bremena, jeho ochranných a bezpečnostných pásiem, údržbu, prevázdku, opravy a rekonštrukcie plynárenského zariadenia a to v rozsahu vymedzenom geometrickým plánom č. 36035521-22/2018, - strpieť prechod a prejazd vozidiel oprávneného z vecného bremena za účelom prevádzky, údržby, opravy a rekonštrukcie plynárenských zariadení, pričom toto oprávnenie sa v nevyhnutnom rozsahu vzťahuje na celé pozemky v prospech oprávneného: SPP - distribúcia, a.s., Mlynské nivy 44/b, 825 11 Bratislava, IČO: 35910739 - č.zmeny 799/2018, 2904/2019
Vlastník poradové číslo 1	Pod V 926/2016 zriaďuje sa časovo neobmedzené vecné bremeno ako vecné právo umiestnenia zariadení verejného vodovodu GGG DN 150 mm s jeho pásmom ochrany na časti CKN parc.č.4564/44, 4564/45 v rozsahu vyznačenom v GOP č.36648906-116/2016, úradne overenom pod č.84/2016 a právo prístupu na zaťažené pozemky za účelom zabezpečenia prevádzky, údržby, odstraňovania porúch a rekonštrukcie zariadení verejného vodovodu v prospech oprávneného - Stredoslovenská vodárenská spoločnosť, a.s., Partizánska cesta 5, 974 01 Banská Bystrica, IČO: 36 056 006 - č.zmeny 1492/2016, 1330/2017
Vlastník poradové číslo 1	Pod V-532/2018 vzniká vecné bremeno ktorému zodpovedá povinnosť vlastníka pozemku E-KN parc.č. 6582 - strpieť existenciu inžinierskej siete-plynárenského zariadenia oprávneného z vecného bremena, jeho ochranných a bezpečnostných pásiem, údržbu, prevádzku, opravy a rekonštrukcie plynárenského zariadenia a to v rozsahu vymedzenom geometrickým plánom č. 36035521-22/2018, úradne overeným pod č. G1-76/2018 dňa 26.04.2018, - strpieť prechod a prejazd vozidiel oprávneného z vecného bremena za účelom prevádzky, opravy a rekonštrukcie plnárenských zariadení, pričom toto oprávnenie sa v nevyhnutnom rozsahu vzťahuje na celú dotknutú nehnuteľnosť v prospech oprávneného: SPP-distribúcia, a.s., Mlynské nivy 44/b, 825 11 Bratislava, IČO: 35910739 - č.zmeny 805/18, 1461/2021

Výpis je nepoužiteľný na právne úkony

Príloha č. 3

Úrad geodézie, kartografie a katastra Slovenskej republiky

VÝPIS Z KATASTRA NEHNUTEĽNOSTÍ

Okres	: 602	Banská Štiavnica	Dátum vyhotovenia	:	26.9.2024
Obec	: 516643	Banská Štiavnica	Čas vyhotovenia	:	6:24:21
Katastrálne územie	: 801470	Banská Štiavnica	Údaje platné k	:	24.9.2024 18:00:00

Výpis je nepoužiteľný na právne úkony

VÝPIS Z LISTU VLASTNÍCTVA č. 4416

ČASŤ A: MAJETKOVÁ PODSTATA

Parcely registra „C" evidované na katastrálnej mape Počet parciel: 221

Parcelné číslo	Výmera v m²	Druh pozemku	Spôsob využívania pozemku	Druh chránenej nehnuteľnosti	Spoločná nehnuteľnosť	Umiestnenie pozemku	Druh právneho vzťahu
1842/7	157	Ostatná plocha	37		1	1	
Iné údaje: Bez zápisu							
1845/2	108	Ostatná plocha	37	204	1	1	
Iné údaje: Bez zápisu							
1846/2	6	Ostatná plocha	37	204	1	1	
Iné údaje: Bez zápisu							
3801/2	1487	Zastavaná plocha a nádvorie	18	204, 401	1	1	
Plomba vyznačená na základe Z-1082/2022 (Listina o určení súpisného čísla ...)							
Iné údaje: Bez zápisu							
3801/3	72	Zastavaná plocha a nádvorie	16	204, 401	1	1	
Právny vzťah k stavbe súpisné číslo 2935 evidovanej na pozemku parcelné čislo 3801/3 je evidovaný na liste vlastníctva č. 6941.							
Iné údaje: Bez zápisu							
3803/2	99	Záhrada	4	204	1	1	
Iné údaje: Bez zápisu							
4784/5	15	Zastavaná plocha a nádvorie	18	204	1	1	
Iné údaje: Bez zápisu							
4805/1	967	Ostatná plocha	99	204	1	1	
Iné údaje: Bez zápisu							
4805/2	92	Ostatná plocha	99	204	1	1	
Iné údaje: Bez zápisu							
4806/1	217	Zastavaná plocha a nádvorie	18	204	1	1	
Iné údaje: Bez zápisu							
4806/2	504	Zastavaná plocha a nádvorie	18	204	1	1	
Iné údaje: Bez zápisu							
4808/1	172	Zastavaná plocha a nádvorie	18	204	1	1	
Iné údaje: Bez zápisu							

4808/2	89	Zastavaná plocha a nádvorie	18	204	1	1	
Iné údaje: Bez zápisu							
4842/3	4	Zastavaná plocha a nádvorie	16	202	1	1	
Právny vzťah k stavbe súpisné číslo 754 evidovanej na pozemku parcelné čislo 4842/3 je evidovaný na liste vlastníctva č. 2074.							
Iné údaje: Bez zápisu							
5228	102	Ostatná plocha	37		1	1	2
Iné údaje: Bez zápisu							
5232	3182	Lesný pozemok	38		1	2	2
Iné údaje: Bez zápisu							
5500/5	85	Zastavaná plocha a nádvorie	18		1	1	
Iné údaje: Bez zápisu							
5873/14	73	Vodná plocha	11		1	1	
Iné údaje: Bez zápisu							
5873/16	124	Vodná plocha	11	204	1	1	
Iné údaje: Bez zápisu							
6302	64	Zastavaná plocha a nádvorie	16		1	2	
Iné údaje: Bez zápisu							
6303	298	Lesný pozemok	34		1	2	
Iné údaje: Bez zápisu							
6304/1	39137	Lesný pozemok	38		1	2	
Iné údaje: Bez zápisu							
6304/2	112	Lesný pozemok	38		1	2	
Iné údaje: Bez zápisu							
6304/3	226	Zastavaná plocha a nádvorie	18		1	2	
Iné údaje: Bez zápisu							
6304/4	25	Zastavaná plocha a nádvorie	17		1	2	
Právny vzťah k stavbe súpisné číslo 233 evidovanej na pozemku parcelné čislo 6304/4 je evidovaný na liste vlastníctva č. 5870.							
Iné údaje: Bez zápisu							
6304/5	7	Zastavaná plocha a nádvorie	17		1	2	
Právny vzťah k stavbe súpisné číslo 234 evidovanej na pozemku parcelné čislo 6304/5 je evidovaný na liste vlastníctva č. 5870.							
Iné údaje: Bez zápisu							
6304/6	35	Zastavaná plocha a nádvorie	18		1	2	
Iné údaje: Bez zápisu							
6304/7	18	Ostatná plocha	36		1	2	
Iné údaje: Bez zápisu							
6305	11474	Lesný pozemok	38		1	2	
Iné údaje: Bez zápisu							
6306	10	Zastavaná plocha a nádvorie	17		1	1	
Iné údaje: Bez zápisu							

6307	4	Lesný pozemok	17		1	1	
Iné údaje: Bez zápisu							
6308	9	Lesný pozemok	17		1	1	
Iné údaje: Bez zápisu							
6309	40	Lesný pozemok	16		1	1	
Právny vzťah k stavbe súpisné číslo 9 evidovanej na pozemku parcelné čislo 6309 je evidovaný na liste vlastníctva č. 2679.							
Iné údaje: Bez zápisu							
6312	45	Zastavaná plocha a nádvorie	16		1	1	
Právny vzťah k stavbe súpisné číslo 7 evidovanej na pozemku parcelné čislo 6312 je evidovaný na liste vlastníctva č. 2889.							
Iné údaje: Bez zápisu							
6314/1	252	Zastavaná plocha a nádvorie	18		1	1	
Iné údaje: Bez zápisu							
6314/2	99	Zastavaná plocha a nádvorie	18		1	1	
Iné údaje: Bez zápisu							
6314/3	45	Zastavaná plocha a nádvorie	18		1	1	
Iné údaje: Bez zápisu							
6314/4	132	Zastavaná plocha a nádvorie	18		1	1	
Iné údaje: Bez zápisu							
6314/5	221	Zastavaná plocha a nádvorie	18		1	1	
Iné údaje: Bez zápisu							
6315/1	975	Zastavaná plocha a nádvorie	18		1	1	
Iné údaje: Bez zápisu							
6315/3	545	Zastavaná plocha a nádvorie	18		1	1	
Iné údaje: Bez zápisu							
6316	43	Lesný pozemok	38		1	1	
Iné údaje: Bez zápisu							
6317/1	6827	Ostatná plocha	30		1	1	
Iné údaje: Bez zápisu							
6317/2	245	Ostatná plocha	30		1	1	
Iné údaje: Bez zápisu							
6317/3	22	Ostatná plocha	30		1	1	
Iné údaje: Bez zápisu							
6318	2098	Lesný pozemok	38		1	2	
Iné údaje: Bez zápisu							
6319	25	Zastavaná plocha a nádvorie	16		1	2	
Právny vzťah k stavbe súpisné číslo 3 evidovanej na pozemku parcelné čislo 6319 je evidovaný na liste vlastníctva č. 5870.							
Iné údaje: Bez zápisu							
6320	3947	Ostatná plocha	30		1	2	
Iné údaje: Bez zápisu							

6321	253	Zastavaná plocha a nádvorie	16		1	1	
Právny vzťah k stavbe súpisné číslo 4 evidovanej na pozemku parcelné čislo 6321 je evidovaný na liste vlastníctva č. 6590.							
Iné údaje: Bez zápisu							
6322	38	Zastavaná plocha a nádvorie	16		1	1	
Právny vzťah k stavbe súpisné číslo 133 evidovanej na pozemku parcelné čislo 6322 je evidovaný na liste vlastníctva č. 5870.							
Iné údaje: Bez zápisu							
6323	117	Zastavaná plocha a nádvorie	18		1	1	
Iné údaje: Bez zápisu							
6324	14	Zastavaná plocha a nádvorie	16		1	1	
Právny vzťah k stavbe súpisné číslo 1 evidovanej na pozemku parcelné čislo 6324 je evidovaný na liste vlastníctva č. 6590.							
Iné údaje: Bez zápisu							
6325	3865	Lesný pozemok	38		1	1	
Iné údaje: Bez zápisu							
6326	15676	Lesný pozemok	38		1	2	
Iné údaje: Bez zápisu							
6329/1	238256	Lesný pozemok	38		1	2	
Iné údaje: Bez zápisu							
6329/2	6850	Lesný pozemok	38		1	2	
Iné údaje: Bez zápisu							
6330	6136	Ostatná plocha	30		1	2	
Iné údaje: Bez zápisu							
6334/1	4188	Zastavaná plocha a nádvorie	25		1	2	
Iné údaje: Bez zápisu							
6334/2	27	Zastavaná plocha a nádvorie	17		1	2	
Iné údaje: Bez zápisu							
6335	4319	Lesný pozemok	38		1	2	
Iné údaje: Bez zápisu							
6350/4	28	Ostatná plocha	36		1	1	
Iné údaje: Bez zápisu							
6353/2	304	Ostatná plocha	30		1	1	
Iné údaje: Bez zápisu							
6353/9	25	Ostatná plocha	99		1	1	
Iné údaje: Bez zápisu							
6359/2	5	Ostatná plocha	99		1	1	
Iné údaje: Bez zápisu							
6360/1	96	Ostatná plocha	99		1	1	
Iné údaje: Bez zápisu							
6360/2	3	Ostatná plocha	37		1	1	
Iné údaje: Bez zápisu							
6362/1	156	Ostatná plocha	99		1	1	
Iné údaje: Bez zápisu							

6363	44	Zastavaná plocha a nádvorie	16		1	1	
Právny vzťah k stavbe súpisné číslo 29 evidovanej na pozemku parcelné čislo 6363 je evidovaný na liste vlastníctva č. 3750.							
Iné údaje: Bez zápisu							
6364	142	Ostatná plocha	99		1	1	
Iné údaje: Bez zápisu							
6368/3	10	Ostatná plocha	37		1	1	
Iné údaje: Bez zápisu							
6386/1	711	Lesný pozemok	38		1	1	
Iné údaje: Bez zápisu							
6387/5	42607	Ostatná plocha	30		1	2	
Iné údaje: Bez zápisu							
6387/6	399	Ostatná plocha	30		1	2	
Iné údaje: Bez zápisu							
6387/7	109	Zastavaná plocha a nádvorie	16		1	2	
Právny vzťah k stavbe súpisné číslo 34 evidovanej na pozemku parcelné čislo 6387/7 je evidovaný na liste vlastníctva č. 6078.							
Iné údaje: Bez zápisu							
6387/9	2001	Ostatná plocha	30		1	2	
Iné údaje: Bez zápisu							
6387/10	1152	Ostatná plocha	30		1	2	
Iné údaje: Bez zápisu							
6387/11	635	Ostatná plocha	30		1	2	
Iné údaje: Bez zápisu							
6387/12	527	Ostatná plocha	30		1	2	
Iné údaje: Bez zápisu							
6387/13	337	Ostatná plocha	30		1	2	
Iné údaje: Bez zápisu							
6393	959	Ostatná plocha	30		1	1	
Iné údaje: Bez zápisu							
6403/1	2226	Ostatná plocha	30		1	1	
Iné údaje: Bez zápisu							
6403/2	197	Zastavaná plocha a nádvorie	22		1	1	
Iné údaje: Bez zápisu							
6404	1731	Lesný pozemok	38		1	2	
Iné údaje: Bez zápisu							
6414/1	664	Ostatná plocha	37		1	1	
Iné údaje: Bez zápisu							
6472/52	32	Trvalý trávny porast	7		1	1	
Iné údaje: Bez zápisu							
6472/54	9	Trvalý trávny porast	7		1	1	
Iné údaje: Bez zápisu							
6613/1	24	Zastavaná plocha a nádvorie	16		1	1	

Právny vzťah k stavbe súpisné číslo 208 evidovanej na pozemku parcelné čislo 6613/1 je evidovaný na liste vlastníctva č. 3934.							
Iné údaje: Bez zápisu							
6697	2519	Lesný pozemok	38		1	1	
Iné údaje: Bez zápisu							
6701/2	20	Zastavaná plocha a nádvorie	16		1	1	
Právny vzťah k stavbe súpisné číslo 125 evidovanej na pozemku parcelné čislo 6701/2 je evidovaný na liste vlastníctva č. 3868.							
Iné údaje: Bez zápisu							
6701/3	19	Lesný pozemok	38		1	1	
Právny vzťah k stavbe súpisné číslo 142 evidovanej na pozemku parcelné čislo 6701/3 je evidovaný na liste vlastníctva č. 3880.							
Iné údaje: Bez zápisu							
6701/6	19	Lesný pozemok	38		1	1	
Právny vzťah k stavbe súpisné číslo 72 evidovanej na pozemku parcelné čislo 6701/6 je evidovaný na liste vlastníctva č. 3876.							
Iné údaje: Bez zápisu							
6701/7	20	Zastavaná plocha a nádvorie	16		1	1	
Právny vzťah k stavbe súpisné číslo 71 evidovanej na pozemku parcelné čislo 6701/7 je evidovaný na liste vlastníctva č. 3887.							
Iné údaje: Bez zápisu							
6701/8	20	Zastavaná plocha a nádvorie	16		1	1	
Právny vzťah k stavbe súpisné číslo 70 evidovanej na pozemku parcelné čislo 6701/8 je evidovaný na liste vlastníctva č. 3867.							
Iné údaje: Bez zápisu							
6701/9	20	Zastavaná plocha a nádvorie	16		1	1	
Právny vzťah k stavbe súpisné číslo 73 evidovanej na pozemku parcelné čislo 6701/9 je evidovaný na liste vlastníctva č. 3864.							
Iné údaje: Bez zápisu							
6701/10	19	Zastavaná plocha a nádvorie	16		1	1	
Právny vzťah k stavbe súpisné číslo 74 evidovanej na pozemku parcelné čislo 6701/10 je evidovaný na liste vlastníctva č. 3858.							
Iné údaje: Bez zápisu							
6701/17	46896	Lesný pozemok	38		1	1	
Iné údaje: Bez zápisu							
6701/18	184	Lesný pozemok	38		1	1	
Iné údaje: Bez zápisu							
6701/19	431	Lesný pozemok	38		1	1	
Iné údaje: Bez zápisu							
6701/20	1	Ostatná plocha	36		1	1	
Iné údaje: Bez zápisu							
6701/21	1	Ostatná plocha	36		1	1	
Iné údaje: Bez zápisu							
6701/22	1	Ostatná plocha	36		1	1	
Iné údaje: Bez zápisu							
6701/23	1	Ostatná plocha	36		1	1	
Iné údaje: Bez zápisu							
6701/24	1	Ostatná plocha	36		1	1	
Iné údaje: Bez zápisu							

6702	11	Zastavaná plocha a nádvorie	17		1	1	
Právny vzťah k stavbe evidovanej na pozemku parcelné čislo 6702 je evidovaný na liste vlastníctva č. 3905.							
Iné údaje: Bez zápisu							
6703	67	Zastavaná plocha a nádvorie	16		1	1	
Právny vzťah k stavbe súpisné číslo 206 evidovanej na pozemku parcelné čislo 6703 je evidovaný na liste vlastníctva č. 3905.							
Iné údaje: Bez zápisu							
6704	125	Zastavaná plocha a nádvorie	16		1	1	
Právny vzťah k stavbe súpisné číslo 207 evidovanej na pozemku parcelné čislo 6704 je evidovaný na liste vlastníctva č. 4085.							
Iné údaje: Bez zápisu							
6706	48	Zastavaná plocha a nádvorie	16		1	1	
Iné údaje: Bez zápisu							
6707/1	8045	Ostatná plocha	30		1	1	
Iné údaje: Bez zápisu							
6707/2	982	Ostatná plocha	30		1	1	
Iné údaje: Bez zápisu							
6707/5	1139	Ostatná plocha	30		1	1	
Iné údaje: Bez zápisu							
6707/7	717	Ostatná plocha	30		1	1	
Iné údaje: Bez zápisu							
6707/8	723	Ostatná plocha	30		1	1	
Iné údaje: Bez zápisu							
6707/9	507	Ostatná plocha	30		1	1	
Iné údaje: Bez zápisu							
6707/10	689	Ostatná plocha	30		1	1	
Iné údaje: Bez zápisu							
6707/11	500	Ostatná plocha	30		1	1	
Iné údaje: Bez zápisu							
6708/1	36926	Lesný pozemok	38		1	1	
Iné údaje: Bez zápisu							
6709	82	Zastavaná plocha a nádvorie	16		1	1	
Právny vzťah k stavbe súpisné číslo 201 evidovanej na pozemku parcelné čislo 6709 je evidovaný na liste vlastníctva č. 3716.							
Iné údaje: Bez zápisu							
6712	3906	Lesný pozemok	38		1	1	
Iné údaje: Bez zápisu							
6713	273	Zastavaná plocha a nádvorie	16		1	1	
Právny vzťah k stavbe súpisné číslo 200 evidovanej na pozemku parcelné čislo 6713 je evidovaný na liste vlastníctva č. 6734.							
Iné údaje: Bez zápisu							
6714/1	13647	Lesný pozemok	38		1	2	
Iné údaje: Bez zápisu							
6714/2	198	Zastavaná plocha a nádvorie	18		1	1	

Iné údaje: Bez zápisu							
6714/5	500	Zastavaná plocha a nádvorie	18		1	2	
Iné údaje: Bez zápisu							
6715	13780	Lesný pozemok	38		1	2	
Iné údaje: Bez zápisu							
6716	5667	Lesný pozemok	22		1	2	
Iné údaje: Bez zápisu							
6719/1	5080	Lesný pozemok	38		1	2	
Iné údaje: Bez zápisu							
6719/7	70	Zastavaná plocha a nádvorie	18		1	2	
Iné údaje: Bez zápisu							
6719/8	1800	Lesný pozemok	38		1	2	
Iné údaje: Bez zápisu							
6719/9	70	Zastavaná plocha a nádvorie	17		1	2	
Iné údaje: Bez zápisu							
6719/10	2949	Lesný pozemok	38		1	2	
Iné údaje: Bez zápisu							
6719/11	10679	Lesný pozemok	38		1	2	
Iné údaje: Bez zápisu							
6719/12	21	Zastavaná plocha a nádvorie	18		1	2	
Iné údaje: Bez zápisu							
6719/14	1	Zastavaná plocha a nádvorie	25		1	2	
Iné údaje: Bez zápisu							
6719/15	23	Zastavaná plocha a nádvorie	17		1	2	
Iné údaje: Bez zápisu							
6720	460	Lesný pozemok	38		1	1	
Iné údaje: Bez zápisu							
6721/2	89	Ostatná plocha	29		1	1	
Iné údaje: Bez zápisu							
6722/1	945	Lesný pozemok	38		1	1	
Iné údaje: Bez zápisu							
6722/2	298	Zastavaná plocha a nádvorie	18		1	1	
Iné údaje: Bez zápisu							
6727/1	216	Zastavaná plocha a nádvorie	25		1	1	
Iné údaje: Bez zápisu							
6727/7	12	Zastavaná plocha a nádvorie	16		1	1	
Právny vzťah k stavbe súpisné číslo 78 evidovanej na pozemku parcelné číslo 6727/7 je evidovaný na liste vlastníctva č. 1004.							
Iné údaje: Bez zápisu							

6727/9	201	Zastavaná plocha a nádvorie	18		1	1	
Iné údaje: Bez zápisu							
6729/2	1282	Ostatná plocha	34		1	1	
Iné údaje: Bez zápisu							
6729/6	49	Zastavaná plocha a nádvorie	99		1	1	
Iné údaje: Bez zápisu							
6749	871	Lesný pozemok	22		1	1	
Iné údaje: Bez zápisu							
6750	4896	Lesný pozemok	22		1	1	
Iné údaje: Bez zápisu							
6751/2	830	Zastavaná plocha a nádvorie	18		1	1	
Iné údaje: Bez zápisu							
6751/5	139	Zastavaná plocha a nádvorie	22		1	1	
Iné údaje: Bez zápisu							
6751/6	16	Zastavaná plocha a nádvorie	22		1	1	
Iné údaje: Bez zápisu							
6751/7	775	Zastavaná plocha a nádvorie	22		1	1	
Iné údaje: Bez zápisu							
6751/8	65	Zastavaná plocha a nádvorie	18		1	1	
Iné údaje: Bez zápisu							
6752	259	Lesný pozemok	38		1	2	
Iné údaje: Bez zápisu							
6753	224	Lesný pozemok	22		1	2	
Iné údaje: Bez zápisu							
6754	1376	Lesný pozemok	38		1	2	
Iné údaje: Bez zápisu							
6755	505	Zastavaná plocha a nádvorie	22		1	1	
Iné údaje: Bez zápisu							
6759	796	Lesný pozemok	22		1	2	
Iné údaje: Bez zápisu							
6766	315	Zastavaná plocha a nádvorie	22		1	1	
Iné údaje: Bez zápisu							
6780/4	467	Vodná plocha	11		1	1	
Iné údaje: Bez zápisu							
6781/7	1324	Vodná plocha	11		1	1	
Iné údaje: Bez zápisu							
6786/3	33	Ostatná plocha	99		1	1	
Iné údaje: Bez zápisu							
6801	349158	Lesný pozemok	38		1	2	

Iné údaje: Bez zápisu							
6802/1	568783	Lesný pozemok	38		1	2	
Iné údaje: Bez zápisu							
6804	17988	Lesný pozemok	38		1	2	
Iné údaje: Bez zápisu							
6805/1	1902	Zastavaná plocha a nádvorie	18		1	2	
Iné údaje: Bez zápisu							
6805/2	343	Zastavaná plocha a nádvorie	18		1	2	
Iné údaje: Bez zápisu							
6805/3	76	Zastavaná plocha a nádvorie	16		1	2	
Iné údaje: Bez zápisu							
6805/4	70	Zastavaná plocha a nádvorie	17		1	2	
Iné údaje: Bez zápisu							
6805/5	42	Zastavaná plocha a nádvorie	17		1	2	
Iné údaje: Bez zápisu							
6806	347	Zastavaná plocha a nádvorie	16		1	2	
Iné údaje: Bez zápisu							
6807	177	Zastavaná plocha a nádvorie	15		1	2	
Iné údaje: Bez zápisu							
6809/2	853	Lesný pozemok	38		1	2	
Iné údaje: Bez zápisu							
6810	102179	Lesný pozemok	38		1	2	
Iné údaje: Bez zápisu							
6813/6	2115	Lesný pozemok	38		1	2	
Iné údaje: Bez zápisu							
6813/7	6360	Lesný pozemok	38		1	2	
Iné údaje: Bez zápisu							
6813/8	1368	Lesný pozemok	38		1	2	
Iné údaje: Bez zápisu							
6813/9	14849	Lesný pozemok	38		1	2	
Iné údaje: Bez zápisu							
6814/5	48902	Lesný pozemok	38		1	2	
Iné údaje: Bez zápisu							
6815/1	162872	Lesný pozemok	38		1	2	
Iné údaje: Bez zápisu							
6815/2	78327	Lesný pozemok	38		1	2	
Iné údaje: Bez zápisu							
6815/3	16297	Lesný pozemok	38		1	2	
Iné údaje: Bez zápisu							
6815/4	2589	Lesný pozemok	38		1	2	

Iné údaje: Bez zápisu							
6815/5	1320	Lesný pozemok	38		1	2	
Iné údaje: Bez zápisu							
6816/1	180423	Lesný pozemok	38		1	2	
Iné údaje: Bez zápisu							
6817/1	91647	Lesný pozemok	38		1	2	
Iné údaje: Bez zápisu							
6817/2	21	Zastavaná plocha a nádvorie	16		1	2	
Iné údaje: Bez zápisu							
6818	2382	Lesný pozemok	38		1	2	
Iné údaje: Bez zápisu							
6819	32808	Lesný pozemok	38		1	2	
Iné údaje: Bez zápisu							
6820	9322	Lesný pozemok	38		1	2	
Iné údaje: Bez zápisu							
6821/4	29109	Lesný pozemok	38		1	2	
Iné údaje: Bez zápisu							
6822	36765	Lesný pozemok	38		1	2	
Iné údaje: Bez zápisu							
6823	6313	Lesný pozemok	38		1	2	
Iné údaje: Bez zápisu							
6831/2	3076	Zastavaná plocha a nádvorie	22		1	2	
Iné údaje: Bez zápisu							
6945	32824	Lesný pozemok	38		1	2	
Iné údaje: Bez zápisu							
7173/2	10	Lesný pozemok	38	204	1	2	
Iné údaje: Bez zápisu							
7178	6550	Lesný pozemok	38	204	1	2	
Iné údaje: Bez zápisu							
7333	11084	Trvalý trávny porast	7		1	2	
Iné údaje: Bez zápisu							
7380/6	46753	Lesný pozemok	38		1	2	
Iné údaje: Bez zápisu							
7754	42665	Lesný pozemok	38		1	2	
Iné údaje: Bez zápisu							
7755	30479	Lesný pozemok	38		1	2	
Iné údaje: Bez zápisu							
7756	49204	Lesný pozemok	38		1	2	
Iné údaje: Bez zápisu							
7757/1	1017	Lesný pozemok	38		1	2	
Iné údaje: Bez zápisu							
7757/2	3255	Lesný pozemok	38		1	2	

Iné údaje: Bez zápisu							
7758/1	143502	Lesný pozemok	38		1	2	
Iné údaje: Bez zápisu							
7758/4	4393	Lesný pozemok	38		1	2	
Iné údaje: Bez zápisu							
7758/5	1837	Lesný pozemok	38		1	2	
Iné údaje: Bez zápisu							
7758/6	29	Ostatná plocha	36		1	2	
Iné údaje: Bez zápisu							
7758/7	6	Zastavaná plocha a nádvorie	17		1	2	
Iné údaje: Bez zápisu							
7759/1	417567	Lesný pozemok	38		1	2	
Iné údaje: Bez zápisu							
7759/2	23823	Lesný pozemok	38		1	2	
Iné údaje: Bez zápisu							
7759/3	11795	Lesný pozemok	38		1	2	
Iné údaje: Bez zápisu							
7759/4	1629	Lesný pozemok	38		1	2	
Iné údaje: Bez zápisu							
7759/5	12614	Lesný pozemok	38		1	2	
Iné údaje: Bez zápisu							
7759/6	595	Lesný pozemok	38		1	2	
Iné údaje: Bez zápisu							
7759/7	525	Lesný pozemok	38		1	2	
Iné údaje: Bez zápisu							
7759/8	6303	Lesný pozemok	38		1	2	
Iné údaje: Bez zápisu							
7759/9	3901	Lesný pozemok	38		1	2	
Iné údaje: Bez zápisu							
7759/10	6561	Lesný pozemok	38		1	2	
Iné údaje: Bez zápisu							
7759/11	6790	Lesný pozemok	38		1	2	
Iné údaje: Bez zápisu							
7848/2	263	Zastavaná plocha a nádvorie	22		1	2	
Iné údaje: Bez zápisu							
7875/2	1872	Zastavaná plocha a nádvorie	22		1	2	
Iné údaje: Bez zápisu							
7876	2943	Zastavaná plocha a nádvorie	22		1	2	
Iné údaje: Bez zápisu							
7887/2	4473	Vodná plocha	11		1	2	
Iné údaje: Bez zápisu							
7887/3	2246	Vodná plocha	11		1	2	

Iné údaje: Bez zápisu

Legenda

Spôsob využívania pozemku

4 Pozemok prevažne v zastavanom území obce alebo v záhradkárskej osade, na ktorom sa pestuje zelenina, ovocie, okrasná nízka a vysoká zeleň a iné poľnohospodárske plodiny
7 Pozemok lúky a pasienku trvalo porastený trávami alebo pozemok dočasne nevyužívaný pre trvalý trávny porast
11 Vodný tok (prirodzený - rieka, potok; umelý - kanál, náhon a iné)
15 Pozemok, na ktorom je postavená bytová budova označená súpisným číslom
16 Pozemok, na ktorom je postavená nebytová budova označená súpisným číslom
17 Pozemok, na ktorom je postavená budova bez označenia súpisným číslom
18 Pozemok, na ktorom je dvor
22 Pozemok, na ktorom je postavená inžinierska stavba - cestná, miestna a účelová komunikácia, lesná cesta, poľná cesta, chodník, nekryté parkovisko a ich súčasti
25 Pozemok, na ktorom je postavená ostatná inžinierska stavba a jej súčasti
29 Pozemok, na ktorom je okrasná záhrada, uličná a sídlisková zeleň, park a iná funkčná zeleň a lesný pozemok na rekreačné a poľovnícke využívanie
30 Pozemok, na ktorom je ihrisko, štadión, kúpalisko, športová dráha, autokemp, táborisko a iné
34 Pozemok, na ktorom je manipulačná a skladová plocha, objekt a stavba slúžiaca lesnému hospodárstvu
36 Pozemok, ktorý nie je využívaný žiadnym z uvedených spôsobov
37 Pozemok, na ktorom sú skaly, svahy, rokliny, výmole, vysoké medze s krovím alebo kamením a iné plochy, ktoré neposkytujú trvalý úžitok
38 Pozemok s lesným porastom, dočasne bez lesného porastu na účely obnovy lesa alebo po vykonaní náhodnej ťažby
99 Pozemok využívaný podľa druhu pozemku

Druh chránenej nehnutelnosti

202 Pamiatková rezervácia
204 Ochranné pásmo nehnuteľnej kultúrnej pamiatky, pamiatkovej rezervácie alebo pamiatkovej zóny
401 Chránené ložiskové územie

Spoločná nehnutelnosť

1 Pozemok nie je spoločnou nehnuteľnosťou

Umiestnenie pozemku

1 Pozemok je umiestnený v zastavanom území obce
2 Pozemok je umiestnený mimo zastavaného územia obce

Druh právneho vzťahu

2 Nájom k pozemku

Parcely registra „E" evidované na mape určeného operátu

Počet parciel: 211

Parcelné číslo	Výmera v m²	Druh pozemku	Pôvodné katastrálne územie	Spoločná nehnuteľnosť	Umiestnenie pozemku
247/3	**43**	**Trvalý trávny porast**	**1**	**1**	**1**
Iné údaje: Bez zápisu					
247/4	**85**	**Trvalý trávny porast**	**1**	**1**	**1**
Iné údaje: Bez zápisu					
353/1	**977**	**Lesný pozemok**	**1**	**1**	**2**
Iné údaje: Bez zápisu					
353/3	**1000**	**Lesný pozemok**	**1**	**1**	**2**
Iné údaje: Bez zápisu					
353/4	**328**	**Lesný pozemok**	**1**	**1**	**2**
Iné údaje: Bez zápisu					
353/4	**122**	**Trvalý trávny porast**	**9**	**1**	**2**
Iné údaje: Bez zápisu					
353/5	**780**	**Trvalý trávny porast**	**9**	**1**	**2**
Iné údaje: Bez zápisu					

354/2	1126	Lesný pozemok	1	1	2
Iné údaje: Bez zápisu					
358	302	Lesný pozemok	9	1	2
Iné údaje: Bez zápisu					
359	906	Trvalý trávny porast	9	1	2
Iné údaje: Bez zápisu					
360	172	Lesný pozemok	1	1	2
Iné údaje: Bez zápisu					
360	38	Trvalý trávny porast	9	1	2
Iné údaje: Bez zápisu					
361/5	440	Lesný pozemok	1	1	2
Iné údaje: Bez zápisu					
362/7	321	Lesný pozemok	1	1	2
Iné údaje: Bez zápisu					
368/1	424	Lesný pozemok	1	1	2
Iné údaje: Bez zápisu					
368/4	1422	Lesný pozemok	1	1	2
Iné údaje: Bez zápisu					
377/1	2688	Lesný pozemok	9	1	2
Iné údaje: Bez zápisu					
377/3	76	Lesný pozemok	9	1	2
Iné údaje: Bez zápisu					
377/5	1370	Lesný pozemok	9	1	2
Iné údaje: Bez zápisu					
377/6	36	Lesný pozemok	9	1	2
Iné údaje: Bez zápisu					
389/6	1895	Orná pôda	1	1	2
Iné údaje: Bez zápisu					
389/7	107	Orná pôda	1	1	2
Iné údaje: Bez zápisu					
390/1	1952	Trvalý trávny porast	1	1	2
Iné údaje: Bez zápisu					
400/2	195	Trvalý trávny porast	1	1	2
Iné údaje: Bez zápisu					
401/4	28	Trvalý trávny porast	1	1	2
Iné údaje: Bez zápisu					
440/1	2043	Lesný pozemok	1	1	2
Iné údaje: Bez zápisu					
440/2	32	Záhrada	1	1	2
Iné údaje: Bez zápisu					
440/5	31	Lesný pozemok	1	1	2
Iné údaje: Bez zápisu					
440/9	5	Záhrada	1	1	2
Iné údaje: Bez zápisu					

440/11	2248	Lesný pozemok	1	1	2
Iné údaje: Bez zápisu					
440/15	2808	Lesný pozemok	1	1	2
Iné údaje: Bez zápisu					
440/17	238	Lesný pozemok	1	1	2
Iné údaje: Bez zápisu					
440/18	60	Lesný pozemok	1	1	2
Iné údaje: Bez zápisu					
457/1	3079	Ostatná plocha	1	1	2
Iné údaje: Bez zápisu					
464/5	240	Ostatná plocha	1	1	2
Iné údaje: Bez zápisu					
466/1	119	Ostatná plocha	1	1	2
Iné údaje: Bez zápisu					
466/3	278	Ostatná plocha	1	1	2
Iné údaje: Bez zápisu					
472/5	6	Vodná plocha	1	1	2
Iné údaje: Bez zápisu					
472/6	26	Vodná plocha	1	1	2
Iné údaje: Bez zápisu					
839/1	1134	Lesný pozemok	2	1	2
Iné údaje: Bez zápisu					
839/4	292	Lesný pozemok	2	1	1
Iné údaje: Bez zápisu					
839/5	141	Lesný pozemok	2	1	1
Iné údaje: Bez zápisu					
839/6	3496	Lesný pozemok	2	1	2
Iné údaje: Bez zápisu					
839/7	214	Lesný pozemok	2	1	2
Iné údaje: Bez zápisu					
839/8	823	Lesný pozemok	2	1	2
Iné údaje: Bez zápisu					
839/9	2535	Lesný pozemok	2	1	2
Iné údaje: Bez zápisu					
852/5	2550	Trvalý trávny porast	2	1	1
Iné údaje: Bez zápisu					
852/6	36	Trvalý trávny porast	2	1	1
Iné údaje: Bez zápisu					
852/7	136	Trvalý trávny porast	2	1	2
Iné údaje: Bez zápisu					
852/8	14	Trvalý trávny porast	2	1	2
Iné údaje: Bez zápisu					
852/9	660	Trvalý trávny porast	2	1	2
Iné údaje: Bez zápisu					

853/6	694	Lesný pozemok	2	1	1
Iné údaje: Bez zápisu					
853/7	806	Lesný pozemok	2	1	1
Iné údaje: Bez zápisu					
853/8	4	Lesný pozemok	2	1	2
Iné údaje: Bez zápisu					
853/10	219	Lesný pozemok	2	1	2
Iné údaje: Bez zápisu					
853/12	489	Lesný pozemok	2	1	2
Iné údaje: Bez zápisu					
853/14	307	Lesný pozemok	2	1	2
Iné údaje: Bez zápisu					
853/15	90	Lesný pozemok	2	1	2
Iné údaje: Bez zápisu					
853/19	81	Lesný pozemok	2	1	2
Iné údaje: Bez zápisu					
853/21	24	Lesný pozemok	2	1	2
Iné údaje: Bez zápisu					
853/23	370	Lesný pozemok	2	1	2
Iné údaje: Bez zápisu					
855/1	367	Trvalý trávny porast	2	1	2
Iné údaje: Bez zápisu					
855/2	111	Trvalý trávny porast	2	1	2
Iné údaje: Bez zápisu					
857/3	356	Trvalý trávny porast	2	1	2
Iné údaje: Bez zápisu					
858/1	285	Trvalý trávny porast	2	1	1
Iné údaje: Bez zápisu					
858/2	20	Trvalý trávny porast	2	1	2
Iné údaje: Bez zápisu					
859	523	Trvalý trávny porast	2	1	1
Iné údaje: Bez zápisu					
860/1	19	Trvalý trávny porast	2	1	1
Iné údaje: Bez zápisu					
860/2	61	Trvalý trávny porast	2	1	1
Iné údaje: Bez zápisu					
862/1	155	Trvalý trávny porast	2	1	1
Iné údaje: Bez zápisu					
862/2	21	Trvalý trávny porast	2	1	1
Iné údaje: Bez zápisu					
863/4	32	Trvalý trávny porast	2	1	2
Iné údaje: Bez zápisu					
863/7	13	Trvalý trávny porast	2	1	2
Iné údaje: Bez zápisu					

864	26	Záhrada	2	1	1
Iné údaje: Bez zápisu					
865	649	Lesný pozemok	2	1	1
Iné údaje: Bez zápisu					
866/4	442	Trvalý trávny porast	2	1	2
Iné údaje: Bez zápisu					
866/5	475	Trvalý trávny porast	2	1	1
Iné údaje: Bez zápisu					
866/7	71	Trvalý trávny porast	2	1	1
Iné údaje: Bez zápisu					
866/8	21	Trvalý trávny porast	2	1	1
Iné údaje: Bez zápisu					
866/10	31	Trvalý trávny porast	2	1	2
Iné údaje: Bez zápisu					
866/11	333	Trvalý trávny porast	2	1	2
Iné údaje: Bez zápisu					
868/1	691	Trvalý trávny porast	2	1	1
Iné údaje: Bez zápisu					
869/1	740	Trvalý trávny porast	2	1	1
Iné údaje: Bez zápisu					
870/1	527	Lesný pozemok	2	1	1
Iné údaje: Bez zápisu					
870/2	174	Lesný pozemok	2	1	2
Iné údaje: Bez zápisu					
870/3	2	Lesný pozemok	2	1	2
Iné údaje: Bez zápisu					
870/5	99	Lesný pozemok	2	1	2
Iné údaje: Bez zápisu					
870/6	179	Lesný pozemok	2	1	2
Iné údaje: Bez zápisu					
871/4	240	Trvalý trávny porast	2	1	2
Iné údaje: Bez zápisu					
873/2	8	Lesný pozemok	2	1	2
Iné údaje: Bez zápisu					
873/3	101	Lesný pozemok	2	1	2
Iné údaje: Bez zápisu					
874/2	123	Trvalý trávny porast	2	1	1
Iné údaje: Bez zápisu					
874/3	134	Trvalý trávny porast	2	1	2
Iné údaje: Bez zápisu					
874/4	631	Trvalý trávny porast	2	1	2
Iné údaje: Bez zápisu					
875/1	17	Lesný pozemok	2	1	1
Iné údaje: Bez zápisu					

875/2	44	Lesný pozemok	2	1	2
Iné údaje: Bez zápisu					
875/3	10	Lesný pozemok	2	1	2
Iné údaje: Bez zápisu					
875/4	84	Lesný pozemok	2	1	1
Iné údaje: Bez zápisu					
875/5	11	Lesný pozemok	2	1	1
Iné údaje: Bez zápisu					
878/1	171	Trvalý trávny porast	2	1	2
Iné údaje: Bez zápisu					
878/2	89	Trvalý trávny porast	2	1	1
Iné údaje: Bez zápisu					
878/3	108	Trvalý trávny porast	2	1	2
Iné údaje: Bez zápisu					
878/4	90	Trvalý trávny porast	2	1	2
Iné údaje: Bez zápisu					
878/5	736	Trvalý trávny porast	2	1	1
Iné údaje: Bez zápisu					
878/7	44	Trvalý trávny porast	2	1	2
Iné údaje: Bez zápisu					
884/1	31	Lesný pozemok	2	1	1
Iné údaje: Bez zápisu					
884/3	354	Lesný pozemok	2	1	1
Iné údaje: Bez zápisu					
887/3	1023	Trvalý trávny porast	2	1	1
Iné údaje: Bez zápisu					
916/2	19	Trvalý trávny porast	2	1	1
Iné údaje: Bez zápisu					
989/6	164	Orná pôda	3	1	2
Iné údaje: Bez zápisu					
1012/1	440	Lesný pozemok	2	1	1
Iné údaje: Bez zápisu					
1062/1	287	Lesný pozemok	4	1	2
Iné údaje: Bez zápisu					
1062/2	9	Lesný pozemok	4	1	2
Iné údaje: Bez zápisu					
1062/3	93	Lesný pozemok	4	1	2
Iné údaje: Bez zápisu					
1126/7	41	Ostatná plocha	2	1	2
Iné údaje: Bez zápisu					
1127/2	535	Ostatná plocha	2	1	1
Iné údaje: Bez zápisu					
1127/3	87	Ostatná plocha	2	1	1
Iné údaje: Bez zápisu					

1127/4	185	Ostatná plocha	2	1	1
Iné údaje: Bez zápisu					
1127/5	214	Ostatná plocha	2	1	1
Iné údaje: Bez zápisu					
1127/11	48	Ostatná plocha	2	1	2
Iné údaje: Bez zápisu					
1127/13	136	Ostatná plocha	2	1	2
Iné údaje: Bez zápisu					
1127/15	61	Ostatná plocha	2	1	2
Iné údaje: Bez zápisu					
1127/16	9	Ostatná plocha	2	1	2
Iné údaje: Bez zápisu					
1127/17	46	Ostatná plocha	2	1	2
Iné údaje: Bez zápisu					
1127/19	10	Ostatná plocha	2	1	2
Iné údaje: Bez zápisu					
1159/1	20	Trvalý trávny porast	6	1	1
Iné údaje: Bez zápisu					
1159/2	1306	Trvalý trávny porast	6	1	2
Iné údaje: Bez zápisu					
1160	336	Trvalý trávny porast	6	1	2
Iné údaje: Bez zápisu					
1223	980	Lesný pozemok	5	1	2
Iné údaje: Bez zápisu					
1226	42	Lesný pozemok	5	1	2
Iné údaje: Bez zápisu					
1231/1	153	Lesný pozemok	5	1	2
Iné údaje: Bez zápisu					
1231/2	810	Lesný pozemok	5	1	2
Iné údaje: Bez zápisu					
1232	552	Ostatná plocha	5	1	2
Iné údaje: Bez zápisu					
1242	210	Lesný pozemok	5	1	1
Iné údaje: Bez zápisu					
1291/1	25	Lesný pozemok	5	1	2
Iné údaje: Bez zápisu					
1291/2	171	Lesný pozemok	5	1	2
Iné údaje: Bez zápisu					
1292/1	3002	Lesný pozemok	5	1	2
Iné údaje: Bez zápisu					
1292/2	340	Lesný pozemok	5	1	2
Iné údaje: Bez zápisu					
1292/3	245	Lesný pozemok	5	1	2
Iné údaje: Bez zápisu					

1292/4	58	Lesný pozemok	5	1	2
Iné údaje: Bez zápisu					
1329/1	38	Ostatná plocha	5	1	2
Iné údaje: Bez zápisu					
1329/2	7	Ostatná plocha	5	1	2
Iné údaje: Bez zápisu					
1334	31	Ostatná plocha	5	1	1
Iné údaje: Bez zápisu					
1482/1	749	Zastavaná plocha a nádvorie		1	1
Iné údaje: Bez zápisu					
1482/2	397	Zastavaná plocha a nádvorie		1	1
Iné údaje: Bez zápisu					
1483/1	194	Zastavaná plocha a nádvorie		1	1
Iné údaje: Bez zápisu					
1483/2	15	Zastavaná plocha a nádvorie		1	1
Iné údaje: Bez zápisu					
1492/1	43	Záhrada		1	1
Iné údaje: Bez zápisu					
1492/2	112	Záhrada		1	1
Iné údaje: Bez zápisu					
1492/3	140	Záhrada		1	1
Iné údaje: Bez zápisu					
1493	133	Trvalý trávny porast		1	1
Iné údaje: Bez zápisu					
1494/3	1620	Záhrada		1	1
Iné údaje: Bez zápisu					
1497	84	Záhrada		1	1
Iné údaje: Bez zápisu					
1499	422	Záhrada		1	1
Iné údaje: Bez zápisu					
2042	27	Ostatná plocha	4	1	2
Iné údaje: Bez zápisu					
2280/1	39977	Lesný pozemok		1	1
Iné údaje: Bez zápisu					
2280/13	219	Lesný pozemok		1	2
Iné údaje: Bez zápisu					
2363/1	2520	Lesný pozemok		1	2
Iné údaje: Bez zápisu					
2371/1	62	Trvalý trávny porast		1	2
Iné údaje: Bez zápisu					
2371/4	157	Trvalý trávny porast		1	2
Iné údaje: Bez zápisu					
2454/3	20	Ostatná plocha		1	2
Iné údaje: Bez zápisu					

2460/1	319	Trvalý trávny porast		1	2
Iné údaje: Bez zápisu					
2460/3	106	Trvalý trávny porast		1	2
Iné údaje: Bez zápisu					
2525/4	315	Orná pôda		1	1
Iné údaje: Bez zápisu					
2525/6	353	Trvalý trávny porast		1	1
Iné údaje: Bez zápisu					
2525/7	927	Trvalý trávny porast		1	1
Iné údaje: Bez zápisu					
2525/8	24	Trvalý trávny porast		1	1
Iné údaje: Bez zápisu					
2525/9	697	Trvalý trávny porast		1	1
Iné údaje: Bez zápisu					
2525/11	640	Trvalý trávny porast		1	2
Iné údaje: Bez zápisu					
2526	4690	Trvalý trávny porast		1	1
Iné údaje: Bez zápisu					
2554/2	51	Trvalý trávny porast		1	2
Iné údaje: Bez zápisu					
2554/3	12	Trvalý trávny porast		1	2
Iné údaje: Bez zápisu					
2554/4	248	Trvalý trávny porast		1	2
Iné údaje: Bez zápisu					
2556/2	919	Trvalý trávny porast		1	2
Iné údaje: Bez zápisu					
2602/7	7	Orná pôda		1	2
Iné údaje: Bez zápisu					
2636/1	15	Trvalý trávny porast		1	2
Iné údaje: Bez zápisu					
2636/2	78	Trvalý trávny porast		1	2
Iné údaje: Bez zápisu					
2636/3	68	Trvalý trávny porast		1	2
Iné údaje: Bez zápisu					
2636/4	13	Trvalý trávny porast		1	2
Iné údaje: Bez zápisu					
2668/94	186	Ostatná plocha		1	2
Iné údaje: Bez zápisu					
2668/95	18	Ostatná plocha		1	2
Iné údaje: Bez zápisu					
2668/104	386	Trvalý trávny porast		1	2
Iné údaje: Bez zápisu					
2668/108	10	Ostatná plocha		1	2
Iné údaje: Bez zápisu					

2668/109	25	Ostatná plocha		1	2
Iné údaje: Bez zápisu					
2668/116	160	Ostatná plocha		1	2
Iné údaje: Bez zápisu					
2668/117	864	Ostatná plocha		1	2
Iné údaje: Bez zápisu					
2681/11	482	Trvalý trávny porast		1	2
Iné údaje: Bez zápisu					
2701	2542	Trvalý trávny porast		1	2
Iné údaje: Bez zápisu					
2958/1	15	Trvalý trávny porast		1	2
Iné údaje: Bez zápisu					
2958/2	7507	Trvalý trávny porast		1	2
Iné údaje: Bez zápisu					
2960/1	1142	Lesný pozemok		1	2
Iné údaje: Bez zápisu					
5292/1	4730	Trvalý trávny porast		1	2
Iné údaje: Bez zápisu					
5296/2	128	Zastavaná plocha a nádvorie		1	2
Iné údaje: Bez zápisu					
5296/3	33	Záhrada		1	2
Iné údaje: Bez zápisu					
5298/1	4394	Trvalý trávny porast		1	2
Iné údaje: Bez zápisu					
5310/1	13	Trvalý trávny porast		1	1
Iné údaje: Bez zápisu					
5336	12	Trvalý trávny porast		1	1
Iné údaje: Bez zápisu					
5631	332	Orná pôda		1	2
Iné údaje: Bez zápisu					
6383/1	2318	Trvalý trávny porast		1	2
Iné údaje: Bez zápisu					
6383/3	1302	Trvalý trávny porast		1	2
Iné údaje: Bez zápisu					
6384	733	Orná pôda		1	2
Iné údaje: Bez zápisu					
6385/2	397	Trvalý trávny porast		1	2
Iné údaje: Bez zápisu					
6397/14	602	Trvalý trávny porast		1	2
Iné údaje: Bez zápisu					
6402/2	67	Orná pôda		1	2
Iné údaje: Bez zápisu					
6407/2	1047	Trvalý trávny porast		1	2
Iné údaje: Bez zápisu					

6754/1	163	Vodná plocha		1	2
Iné údaje: Bez zápisu					
6765/2	320	Ostatná plocha		1	2
Iné údaje: Bez zápisu					
6770/2	666	Ostatná plocha		1	2
Iné údaje: Bez zápisu					
6811/1	166	Vodná plocha		1	1
Iné údaje: Bez zápisu					
6811/2	1785	Vodná plocha		1	1
Iné údaje: Bez zápisu					
6812	683	Vodná plocha		1	1
Iné údaje: Bez zápisu					

Legenda

Umiestnenie pozemku
- 1 Pozemok je umiestnený v zastavanom území obce
- 2 Pozemok je umiestnený mimo zastavaného územia obce

Spoločná nehnutelnosť
- 1 Pozemok nie je spoločnou nehnuteľnosťou

Pôvodné katastrálne územie
- 1 Sitnianska
- 2 Počúvadlo
- 3 Štiavnické Bane
- 4 Banská Belá
- 5 Banský Studenec
- 6 Svätý Anton
- 9 Teplá

Stavby

Počet stavieb: 6

Súpisné číslo	Na pozemku parcelné číslo	Druh stavby	Popis stavby	Druh chránenej nehnuteľnosti	Umiestnenie stavby
59	6807	10	hájovňa		1
Iné údaje: Bez zápisu					
92	6817/2	19	lesná chata		1
Iné údaje: Bez zápisu					
96	6805/3	8	maštal		1
Iné údaje: Bez zápisu					
97	6806	20	hospodárska budova		1
Iné údaje: Bez zápisu					
198	6302	19	rekreačná chata		1
Iné údaje: Bez zápisu					
204	6706	19	rekreačná chata		1
Iné údaje: Bez zápisu					

Legenda

Druh stavby
- 8 Budova lesného hospodárstva (horáreň, technická prevádzková stavba a iné)
- 10 Rodinný dom
- 19 Budova pre šport a na rekreačné účely
- 20 Iná budova

Umiestnenie stavby

1 Stavba postavená na zemskom povrchu

ČASŤ B: VLASTNÍCI A INÉ OPRÁVNENÉ OSOBY Z PRÁVA K NEHNUTEĽNOSTI

Vlastník Počet vlastníkov: 1

Poradové číslo	Titul, priezvisko, meno, rodné meno / Názov Miesto trvalého pobytu / Sídlo Dátum narodenia, rodné číslo / IČO / Iný identifikačný údaj	Spoluvlastnícky podiel
1	**Slovenská republika, Dátum narodenia: -**	**1/1**
	Titul nadobudnutia: PKV 1-150,1-5,9-4444,9-541,1-1,1-4444,7-104,2-345,2-416,4-619,2-4444,6-721,5-4,3,16,2450,4-4444,2607,4444,5363 - č.zmeny 162/2003 Rozhodnutie č. ROEP 2/1997 - 16/1998 zo dňa 31.10.2002, Z 69/2003 - č.zmeny 163/2003 SPF - Žiadosť o zápis zo dňa 30.11.1992 - č.zmeny 3/93 Delimitačný protokol o odovzdaní správy lesných nehnuteľností vo vlastníctve štátu zo dňa 24.5.2006, Z 438/2006 Delimitačný protokol č. 137/031/2007 zo dňa 15.08.2007, Z 260/2008 Oznámenie pre účely zápisu údajov o práve k stavbe zn. 3519/2014/org., Z 985/2014 Zámenná zmluva CRZ č.2810/2019/LSR, V-267/2020 - č.zmeny 604/2020 Hlásenie zmien zo dňa 11.3.1997, Z 147/97- č. zmeny 186/97 Zakladacia listina č.5063/1999-420 zo dňa 23.6.1999-420, Z 1288/99 - č.zmeny 34/2000 Delimitačný protokol zo dňa 15.6.2000, Z 646/2000 - č.zmeny 581/2000 Zmluva o prevode správy majetku štátu zo dňa 15.11.2001, Z 809/2001 - č.zmeny 89/2002 Žiadosť o zmenu vlastníka zo dňa 4.2.2003, Z 67/2003- č. zmeny 171/2003 II Etapa-Pol.vz.181/84,182/84,183/84 Rozhodnutie c.j. RP 3/05411/96 zo dna 30.5.1996 - R 67/96 - č.zm.402/1996; Rozhodnutia o určení súp.čísla č.B/2004/01844/org., B/2004/01844/2/org., B/2004/01844/1/org., Z 424/2004 - č.zm.569/2004; Rozhodnutie o určení súpisného čísla zn. B/2004/02548/org. zo dňa 4.11.2004, Z 833/2005 - č.zm.200/2005; pkn.v.3-pol.VZ 52/85 Oznámenie o pridelení súpisného čísla č.j.30/698/1998, Z 1083/98 - č.zmeny 1292/98 Oznámenie č.j.30/698/1998, Z 1206/98 - č.zmeny 1389/98 Oznámenie o pridelení súp.čísla č.j.: 30/58/2000, Z 634/2000 - č.zm.553/2000; Rozhodnutie o určení súp.čísla č A/2005/00043/3/org., Rozhodnutie o určení súp.čísla č. A/2005/00043/1/org. Rozhodnutie o určení súp.čísla č. A/2005/00043/2/org., Z 22/2005 zo dňa 12.1.2005 - č.zm.57/2005; Dodatok č.1 k protokolu o prechode vl.veci z 15.3.94, Z 821/94 - č. zm. 117/95. HZ 2586/5/88-120 - č.zm. 151/88 Rozhodnutie o zmene údajov schváleného ROEP č. C 7/2004 zo dňa 25.2.2005 - č.zm.256/2005; HZ 2456/1987-152-Pol.vz.57/87 Oznamenie o zaloz.statneho podniku-Pol.vz.731/89 Doplnenie chybajucich udajov do KN,Z 1580/95-Pol.vz.221/96 Uznesenie Okresného súdu č.Pš 919/B zo dňa 24.10.1997, Z 172/98 - č.zmeny 658/98 Žiadosť o zápis GP č.80/98 zo dňa 13.10.1998, Z 1066/98,číslo zmeny 1205/98 Listina o zmene súpisného čísla Č.j.: Org.30/186/1999, Z 998/99 - č.zmeny 878/99 Listina o zmene súpisného čísla Č.j.: Org.30/187/1999, Z 999/99 - č.zmeny 879/99 Rozhodnutie č. 4044/2014-720 zo dňa 17.12.2014, Z 1218/2014 - č.zmeny 9/2015 Delimitačný protokol č. Z 572/2002 k 31.5.2002 - č.zmeny 727/2002	

	Iné údaje: Geometrický plán č.22/2002 + rozhodnutie č.311-2002/06420, R 66/2002 GOP č.36035521-41/2002 Rozhodnutie o oprave chyby, X 1/2004 Rozhodnutie o zmene údajov schváleného registra obnovenej evidencie pozemkov, C 3/2004 Geometrický plán č. 36035521-89/2004 - č. zm. 221/2005 Žiadosť o zápis GP č. 19/2005 zo dňa 23.3.2005, R 82/2005 Žiadosť o zápis geometrického plánu č. 10928634-30/2005 zo dňa 10.5.2005, R 115/2005 Žiadosť o zápis geometrického plánu č.36035521-54/2005 zo dňa 10.10.2005, R 225/2005 Rozhodnutie OPÚ Žiar nad Hronom č. 2005/01164/868 zo dňa 13.10.2005 - zmenu druhu pozemku, R 239/2005 Žiadosť o zápis geometrického plánu č. 86/2003 zo dňa 20.12.2005, R 275/2005 - č.zm.64/2006, R 8/2006 - č.zm.131/2006; Rozhodnutie Obvodného lesného úradu v Žarnovici č. 2005/01326 zo dňa 7.12.2005, geometrický plán č. 36035521-63/2005, R 7/2006 Rozhodndutie OLÚ Žarnovica č. 2006/00196 zo dňa 23.5.2006 + geometrický plán č. 36035521-05/2006, R 95/2006 GP č. 205/2006 č. zm. 1124/2006 Žiadosť o zápis geometrického plánu č. 45/2006, 47/2006, R 194/2006 Žiadosť o zápis geometrického plánu č. 48/2006, R 199/2006 Žiadosť o zápis geometrického plánu č. 7/2007 zo dňa 15.5.2007, R 91/2007 Rozhodnutie OLÚ Žarovovica č. 2007/00431 zo dňa 24.8.2007 + GP č. 40043070-24/2007, R 219/2007 Rozhodnutie OLÚ Žarnovica č. 2007/00454 zo dňa 19.9.2007 na C-KN parcelu č. 6729/2 o výmere 1696 m2 - časť E-KN parc. č. 884/3, R 246/2007 Geometrický plán č. 34/2006 - č. zm. 1505/2008 Geometrický plán č. 40043070-6/2009 - č. zm. 625/2009 Rozhodnutie č. 2009/00369 - zmena druhu pozemku + GP č. 18/2009, R 166/2009 Žiadosť o zápis GP č. 224-024/2009, R 268/2009 Žiadosť o zápis GP č. 109/2009 + žiadosť o zmenu druhu pozemku, R 12/2010 Geometrický plán č. 46/2009 - č. zm. 387/2010 Geometrický plán č. 36035521-78/2006, R 171/2010 Žiadosť o zápis GP č. 48/2008, rozhodnutie 2008/00599/343, žiadosť o zmenu druhu pozemku, R 170/2009 Rozhodnutie OPÚ č. 2010/00358/130, geometrický plán č. 10928634-21/2010, stanovisko 2010/00358, Z 597/2010 Žiadosť o zápis GP č. 226/2011, R 152/2011 Žiadosť o zmenu druhu pozemku, R 174/2011 Rozhodnutie OLÚ Žarnovica č. 2011/00446 a geometrický plán č. 122/2011, Z 999/2011 Rozhodnutie OLÚ Žarnovica č. 2011/00426 zo dňa 25.08.2011, Z 1007/2011 Rozhodnutie OLÚ Žarnovica č. 2011/00443 zo dňa 05.09.2011, Z 1012/2011 Žiadosť o zápis geometrického plánu č. 317/2011, R 218/2011 Žiadosť o zápis geometrického plánu č. 37056565-11/2011, R 236/2011 Žiadosť o zápis GP č. 37056565-117/11, R 244/2011 Žiadosť o zmenu spôsobu využívania pozemku, R 6/2012 Rozhodnutie OLÚ ZC č.2012/00112, Z 511/2012 Rozhodnutie OLÚ ZC č.2012/00111, Z 512/2012 Zápis geometrického plánu č.34544011-18/2012, R 120/2012 Zmena názvu vlastníka, R 200/2013 - č.zm.1235/2013 Rozhodnutie OLÚ Žarnovica č.2013/00346 + geometrický plán č.45918279-101/2013, Z 1009/2013 Zápis geometrického plánu č.45918279-298/2013, R 269/2013 Žiadosť o zmenu druhu pozemku, Z 284/2014 Geometrický plán č.13/2013 Rozhodnutie OU-ZH-PLO-2015/002139/45, OU-ZH-PLO-2015/002925 + geometrický plán č.10928634-56/2014, Z 374/2015, Z 509/2015 Žiadosť o zápis geometrického plánu č. 36035521-28/2015, R 157/2015 Rozhodnutie č.OU-BS-OSZP-2015/001432-005, Z 90/2016 Žiadosť o zápis geometrického plánu č. 30228701-146/17, R-111/2017 Zápis geometrického plánu č.34544011-3/2018, R-20/2018 - č.zmeny 204/2018 Rozhodnutie OU-ZH-PLO-2018/004843 - zmena druhu pozemku, Z-526/2018 Stanovisko OU-ZH-PLO-2016/009847 + geometrický plán č.36035521-41/2018, Z-861/2018 - č.zmeny 1521/2018 Zápis geometrického plánu č.36766305-24/2018, R-215/2018 - č.zmeny 1960/2018 Geometrický plán č.34544011-35/2019 - č.zmeny 247/2020 Rozhodnutie OU-ZH-PLO-2020/001770-005 + geometrický plán č.36/2019, Z-198/2020 - č.zmeny 388/2020 Žiadosť o zápis geometrického plánu č. 88/2006, R 202/2006 - č.zm.1169/2006; Rozhodnutie OLÚ Žarnovica č.j. 2006/00600 zo dňa 22.12.2006 - vyňatie z LPF, R 11/2007 - č.zm.70/2007; Rozhodnutie OLÚ Žarnovica č. 2013/00068 a geometrický plán č. 36627011-4/2013, Z 503/2013 - č.zm.635/2013, R 118/2013 - č.zm.842/2013; Žiadosť o zápis geometrického plánu č. 5/2010, R 73/2010 - č.zm.296/2010; Žiadosť o zápis geometrického plánu č. 34545379-20/2015, R 187/2015 - č.zm.1335/2015; Žiadosť o zápis geometrického plánu č. 34544011-86/2017, R-207/2017 - č.zm.1594/2017; ZMVM- č.zm.107/88 Rozhodnutie o oprave chyby v katastrálnom operáte č. X 14/2004 zo dňa 14.7.2004 - č.zm.556/2004; Rozhodnutie č. 2004/00503 - zmena druhu pozemku zo dňa 1.12.2004+ geometrický plán č. 92/2004, R 10/2005 - č.zm.119/2005; Žiadosť o zápis GP č. 34789138-144/2005 zo dňa 26.9.2005, R 217/2005 - č.zm.899/2005; Geometrický plán č.36035521-4/2001 - č.zm.576/2001; GOP č.36035521-41/2002 - č.zm.576/2001 Rozhodnutie OU-ZH-PLO-2016/011004, Z 1257/2016 - č.zm.1656/2016;

	Rozhodnutie OU-ZH-PLO-2017/002551, Z 283/2017 - č.zm.360/2017; Žiadosť o zmenu druhu pozemku, R-45/2017, R-58/2017 - č.zm.438/2017; Rozhodnutie OU-ZH-PLO-2017/007978 - zmena druhu pozemku, Z-792/2017 - č.zm.1084/2017; Zápis geometrického plánu č.47110899-174/2017, R-162/2017 - č.zm.1315/2017; Zápis geometrického plánu č.36636029-134/2020, R-125/2020 - č.zmeny 1467/2020 Zápis geometrického plánu č.212-078/2000, Z 684/2000 - č.zm.730/2000; Geometrický plán č.36035521-1/2001 - č.zm.71/2001; Rozhodnutie č.j.311-2001/002169-001, R 15/2001 - č.zm.168/2001 Zápis geometrického plánu č.212-076/2000, Z 81/2001 - č.zm.201/2001 Rozhodnutie č.j. 311-2001/02947, R 20/2001 - č.zmeny 245/2001 Rozhodnutie č.j. 311-2001/02839, R 21/2001 - č.zmeny 246/2001 Rozhodnutie č.j.311-2001/03149 zo dňa 15.2.2001, R 25/2001 - č.zm.267/2001 Rozhodnutie č.j.311-2001/03348 zo dňa 1.6.2001, R 62/2001 - č.zm.469/2001 Rozhodnutie č.j.311-2001/04921 zo dňa 6.6.2001, R 64/2001 - č.zm.484/2001 Rozhodnutie č.j.311-2001/03349 zo dňa 1.6.2001, R 70/2001 - č.zm.558/2001 Rozhodnutie č.j.311-2001/04688 zo dňa 20.6.2001, R 87/2001 - č.zm.773/2001 Rozhodnutie č.j.311-2002/01111 zo dňa 7.6.2002, R 33/2002 - č.zm.626/2002 Rozhodnutie č.j. 311-2002/04596 zo dňa 19.6.2002, R 38/2002 - č.zm.643/2002 Geometrický plán č.10/2002 - č.zm.829/2002 Rozhodnutie č. X 10/2004 zo dňa 15.6.2004 - č.zm.476/2004; Rozhodnutie č. 2007/00415 zo dňa 16.8.2007 OLÚ Žarnovica a geometrický plán č. 36035521-79/2007, R 199/2007 - č.zm.931/2007; Rozhodnutie OLÚ Žarnovica č. 2007/00477 zo dňa 24.09.2007, R 267/2007 - č .zm.1143/2007; Geometrický plán č. 40043070-16/2013 - č. zm. 266/2014 Rozhodnutie OU ZH PLO-2014/006222/164 + geometrický plán č.34544011-47/2014, Z 847/2014 - č.zm.1570/2014; Žiadosť o zápis geometrického plánu č. 39/2013, R 219/2015 - č.zm.1647/2015; Žiadosť o zápis geometrického plánu č. 45859671-109/2015, R 10/2016 - č.zm.171/2016 Rozhodnutie OU-ZH-PLO-2016/007039, Z 761/2016 - č.zm.1147/2016; Zápis geometrického plánu č.30228701-122/16, R 121/2016 - č.zm.1151/2016 Žiadosť o zápis geometrického plánu č. 45859671-127/2015, R-208/2017 - č.zm.1595/2017; Geometrický plán č.33334501-038/2017, R-218/2017 - č.zmeny 48/2018 Rozhodnutie PUSR-2021/9237-5/57377/KIR - vyhlásenie za národnú kultúrnu pamiatku - kanál vodný na C-KN parc.č. 7573/1 v rozsahu E-KN parc.č. 6770/2 - č. zm. 47/2022 Rozhodnutie OU-ZH-PLO2-2021/006344-011 + geometrický plán č.34544011-108/2020, Z-1523/2021 - č.zmeny 56/2022 Geometrický plán G1-265/2020 - č.zmeny 2139/2022 Geometrický plán G1-152/2021 - č.zmeny 2413/2022 Rozhodnutie OU-ZH-PLO2-2023/015419-008, R-1/2024 - č.zmeny 19/2024 Rozhodnutie OU-ZH-PLO2-2023/015442-008, R-6/2024 - č.zmeny 27/2024 Zápis geometrického plánu G1-371/2023, R-14/2024 - č.zmeny 59/2024 Rozhodnutie OU-ZH-PLO2-2024/001288-010, R-41/2024 - č.zmeny 132/2024 Rozhodnutie OU-ZH-PLO2-2023/016934, R-48/2024 - č.zmeny 153/2024 Rozhodnutie OU-ZH-PLO2-2024/001527, R-52/2024 - č.zmeny 203/2024	
	Poznámky	K nehnuteľnosti
	Poznamenáva sa rozhodnutie č.OU-ZH-PLO-2020/001770-005 - obmedzenie využívania lesných pozemkov - CKN parc.č.6701/19 do doby ukončenia užívania stavby "Kanalizácia ku stavbe s.č.43", P-20/2020 (zapísané dňa 04.03.2020) - č.zmeny 388/2020	-

Správca

Počet správcov: 1

Poradové číslo	Titul, priezvisko, meno, rodné meno / Názov Miesto trvalého pobytu / Sídlo Dátum narodenia, rodné číslo / IČO / Iný identifikačný údaj	K nehnuteľnosti K vlastníkovi
2	**LESY Slovenskej republiky, š.p., Námestie SNP 8, Banská Bystrica, PSČ 975 66, SR, IČO: 36038351**	
	Titul nadobudnutia: Delimitačný protokol o zosúladení správy k nehnuteľnostiam vo vlastníctve štátu zo dňa 31.1.2014, Z 186/2014 - č.zm.230/2014	
	Iné údaje: Žiadosť o zápis zmeny názvu vlasníka, R 17/2014 K vlastníkovi č. 1 je správa ku všetkým nehnuteľnostiam na LV	
	Poznámky: Bez zápisu	

Nájomca

Počet nájomcov: 1

Poradové číslo	Titul, priezvisko, meno, rodné meno / Názov Miesto trvalého pobytu / Sídlo Dátum narodenia, rodné číslo / IČO / Iný identifikačný údaj	K nehnuteľnosti K vlastníkovi

3	**Stredná odborná škola lesnícka, Akademická 16, Banská Štiavnica, PSČ 969 00, SR, IČO: 158186**	
	Titul nadobudnutia: Nájomná zmluva č.12/16 -Np 2002 zo dňa 21.11.2002,N 1/2003 - č.zm.111/2003	
	Iné údaje: K vlastníkovi č. 1 je nájomný vzťah na pozemok CKN parcelné číslo 5228 , 5232. Zmena názvu organizácie zo dňa 21. 7. 2010, Z 647/2010 - č.zm.1066/2010;	
	Poznámky: Bez zápisu	

Iná oprávnená osoba - Neevidovaní

Iné údaje - nepriradené

Vymedzenie hraníc ochranného pásma pamiatkovej rezervácie Banská Štiavnica, Z 330/2005 - č.zmeny 809/2005

Zápis pamiatkovej rezervácie Štiavnické Bane, Z 155/2004 - č.zmeny 290/2004

Vymedzenie hraníc pamiatkovej rezervácie Banská Štiavnica, Z 961/2000 - č.zmeny 878/2000

Zlúčenie LV s LV č.1877, 1984, 2073, 2254, 2387, 2614, 4363 - č.zm.567/2021

ČASŤ C: ŤARCHY

K nehnuteľnosti K vlastníkovi	Obsah
Vlastník poradové číslo 1	Pod Z-817/2019 vzniká vecné bremeno v súlade s § 11 ods. 1 a ods. 8 zákona č. 251/2012 Z. z. - právo uloženia inžinierskych sietí a k nim prislúchajúcim ochranným pásmam v zmysle platných predpisov a právo vstupu a prístupu za účelom prevádzky, údržby a rekonštrukcie na pozemky : E-KN parcela č. 839/6 vo vyznačenom rozsahu podľa geometrického plánu č. 36746436-041/2019 G1-102/2019 v ktoromkoľvek čase a ročnom období vo vykonávaní povolených činností potrebných na zabezpečenie prevádzky sústavy alebo siete, ktorých výstavba bola povolená podľa stavebných predpisov. Vecné bremeno sa zriaďuje v prospech oprávneného: Stredoslovenská distribučná, a.s., Pri Rajčianke 2927/8, 010 47 Žilina, IČO: 36 442 151 - č. zmeny 2246/2019
Vlastník poradové číslo 1	Pod V-103/2021 vzniká vecné bremeno - právo umiestnenia a uloženia inžinierskych sietí a k nim prislúchajúcim ochranným pásmam v zmysle platných právnych predpisov za účelom prevádzky, údržby a rekonštrukcie so vstupom v ktoromkoľvek čase a ročnom období k nehnuteľnostiam identifikovaným geometrickým plánom č. 36746436-41/2019, overeného pod č. G1-102/2019 a to C-KN parc.č. 6403/1 - v rozsahu dielu č. 1 o výmere 29 m2 a C-KN parc. č. 6403/2 - v rozsahu dielu č. 2 o výmere 6 m2 v prospech oprávneného: Stredoslovenská distribučná, a.s., Pri Rajčianke 2927/8, 010 47 Žilina, IČO: 36 442 151, vklad povolený 04.03.2021 - č. zm. 423/2021
Vlastník poradové číslo 1	Vecné bremeno in rem k parc. registra "C" č. 6360/1 spočívajúce v povinnosti strpieť právo uloženia inžinierskej siete (elektrickej prípojky), právo vstupu, prechodu osobami, vjazdu a prejazdu technickými zariadeniami a dopravnými prostriedkami za účelom uloženia, údržby a opravy v rozsahu určenom geometrickým plánom G1-275/2023 v prospech vlastníka pozemku parc. registra "C" č. 6358, 6359/1, stavby rekreačná chata súpis. č. 25 na CKN parc.č. 6358 podľa Zmluvy o zriadení vecného bremena č. CRZ2283/2024/LSR č. V-277/2024 - č.zmeny 564/2024

Výpis je nepoužiteľný na právne úkony

Príloha č. 4

Úrad geodézie, kartografie a katastra Slovenskej republiky

VÝPIS Z KATASTRA NEHNUTEĽNOSTÍ

Okres	: 602	Banská Štiavnica	Dátum vyhotovenia	:	27.5.2022
Obec	: 516643	Banská Štiavnica	Čas vyhotovenia	:	10:00:31
Katastrálne územie	: 801470	Banská Štiavnica	Údaje platné k	:	26.5.2022 18:00:00

Výpis je nepoužiteľný na právne úkony

VÝPIS Z LISTU VLASTNÍCTVA č. 5794

ČASŤ A: MAJETKOVÁ PODSTATA

Parcely registra „C" evidované na katastrálnej mape

Počet parciel: 72

Parcelné číslo	Výmera v m²	Druh pozemku	Spôsob využívania pozemku	Druh chránenej nehnuteľnosti	Spoločná nehnuteľnosť	Umiestnenie pozemku	Druh právneho vzťahu
2513/9	**24**	**Zastavaná plocha a nádvorie**	**17**	**204**	**1**	**1**	
Iné údaje: Bez zápisu							
2513/10	**253**	**Zastavaná plocha a nádvorie**	**17**	**204**	**1**	**1**	
Iné údaje: Bez zápisu							
2513/12	**164**	**Zastavaná plocha a nádvorie**	**17**	**204**	**1**	**1**	
Iné údaje: Bez zápisu							
2513/13	**61**	**Zastavaná plocha a nádvorie**	**17**	**204**	**1**	**1**	
Iné údaje: Bez zápisu							
2513/14	**2762**	**Zastavaná plocha a nádvorie**	**18**	**204**	**1**	**1**	
Iné údaje: Bez zápisu							
2513/15	**194**	**Zastavaná plocha a nádvorie**	**18**	**204**	**1**	**1**	
Iné údaje: Bez zápisu							
5386/4	**1970**	**Zastavaná plocha a nádvorie**	**16**	**204**	**1**	**1**	
Právny vzťah k stavbe súpisné číslo 1738 evidovanej na pozemku parcelné čislo 5386/4							

Iné údaje: Bez zápisu							
5403/1	**2710**	**Ovocný sad**	**6**		1	1	
Iné údaje: Bez zápisu							
5403/3	**875**	**Trvalý trávny porast**	**7**		1	1	
Iné údaje: Bez zápisu							
5768/2	**249**	**Zastavaná plocha a nádvorie**	**22**	**202**	1	1	
Iné údaje: Bez zápisu							
6388/3	**1**	**Lesný pozemok**	**38**		1	2	2
Iné údaje: Bez zápisu							
6388/4	**8**	**Lesný pozemok**	**38**		1	2	2
Iné údaje: Bez zápisu							
6388/5	**17**	**Lesný pozemok**	**38**		1	2	2
Iné údaje: Bez zápisu							
6400	**156**	**Ostatná plocha**	**30**		1	1	2
Iné údaje: Bez zápisu							
6401/1	**2337**	**Ostatná plocha**	**30**		1	1	2
Iné údaje: Bez zápisu							
6402/1	**285**	**Ostatná plocha**	**30**		1	1	2
Iné údaje: Bez zápisu							
6402/2	**199**	**Ostatná plocha**	**30**		1	1	2
Iné údaje: Bez zápisu							
6402/3	**199**	**Ostatná plocha**	**30**		1	1	2
Iné údaje: Bez zápisu							
6402/4	**193**	**Ostatná plocha**	**30**		1	1	2
Iné údaje: Bez zápisu							
6402/5	**200**	**Ostatná plocha**	**30**		1	1	2
Iné údaje: Bez zápisu							
6402/6	**198**	**Ostatná plocha**	**30**		1	1	2
Iné údaje: Bez zápisu							
6405	**14554**	**Ostatná plocha**	**30**		1	2	2
Iné údaje: Bez zápisu							
6406/1	**2596**	**Zastavaná plocha a nádvorie**	**18**		1	2	2

Iné údaje: Bez zápisu							
6406/2	**22**	**Zastavaná plocha a nádvorie**	**25**		**1**	**2**	**2**
Iné údaje: Bez zápisu							
6406/3	**378**	**Zastavaná plocha a nádvorie**	**18**		**1**	**2**	**2**
Iné údaje: Bez zápisu							
6408	**1481**	**Zastavaná plocha a nádvorie**	**18**		**1**	**1**	**2**
Iné údaje: Bez zápisu							
6409/1	**5802**	**Zastavaná plocha a nádvorie**	**18**		**1**	**1**	
Iné údaje: Bez zápisu							
6409/9	**19**	**Ostatná plocha**	**30**		**1**	**1**	**2**
Iné údaje: Bez zápisu							
6409/10	**33**	**Ostatná plocha**	**30**		**1**	**1**	**2**
Iné údaje: Bez zápisu							
6409/11	**33**	**Ostatná plocha**	**30**		**1**	**1**	**2**
Iné údaje: Bez zápisu							
6409/12	**19**	**Ostatná plocha**	**30**		**1**	**1**	**2**
Iné údaje: Bez zápisu							
6409/13	**19**	**Ostatná plocha**	**30**		**1**	**1**	**2**
Iné údaje: Bez zápisu							
6409/14	**33**	**Ostatná plocha**	**30**		**1**	**1**	**2**
Iné údaje: Bez zápisu							
6409/15	**19**	**Ostatná plocha**	**30**		**1**	**1**	**2**
Iné údaje: Bez zápisu							
6409/17	**33**	**Ostatná plocha**	**30**		**1**	**1**	
Iné údaje: Bez zápisu							
6409/18	**33**	**Ostatná plocha**	**30**		**1**	**1**	
Iné údaje: Bez zápisu							
6409/19	**33**	**Ostatná plocha**	**30**		**1**	**1**	
Iné údaje: Bez zápisu							
6409/20	**33**	**Ostatná plocha**	**30**		**1**	**1**	
Iné údaje: Bez zápisu							
6409/21	**92**	**Ostatná plocha**	**30**		**1**	**1**	

Iné údaje: Bez zápisu							
6410/1	**15718**	**Ostatná plocha**	**30**		1	1	
Iné údaje: Bez zápisu							
6410/2	**1502**	**Ostatná plocha**	**36**		1	1	
Iné údaje: Bez zápisu							
6410/5	**104**	**Zastavaná plocha a nádvorie**	**16**		1	1	
Právny vzťah k stavbe súpisné číslo 2832 evidovanej na pozemku parcelné číslo 6410/5 je evidovaný na liste vlastníctva č. 6352.							
Iné údaje: Bez zápisu							
6410/6	**126**	**Zastavaná plocha a nádvorie**	**16**		1	1	
Právny vzťah k stavbe súpisné číslo 2845 evidovanej na pozemku parcelné číslo 6410/6 je evidovaný na liste vlastníctva č. 6352.							
Iné údaje: Bez zápisu							
6410/12	**40**	**Ostatná plocha**	**30**		1	1	2
Iné údaje: Bez zápisu							
6410/13	**19**	**Ostatná plocha**	**30**		1	1	2
Iné údaje: Bez zápisu							
6410/14	**40**	**Ostatná plocha**	**30**		1	1	2
Iné údaje: Bez zápisu							
6410/15	**40**	**Ostatná plocha**	**30**		1	1	2
Iné údaje: Bez zápisu							
6410/16	**41**	**Ostatná plocha**	**30**		1	1	
Iné údaje: Bez zápisu							
6410/17	**5**	**Ostatná plocha**	**36**		1	1	
Iné údaje: Bez zápisu							
6410/18	**36**	**Ostatná plocha**	**36**		1	1	
Iné údaje: Bez zápisu							
6411	**178**	**Zastavaná plocha a nádvorie**	**22**		1	1	2
Iné údaje: Bez zápisu							
6412/1	**1767**	**Ostatná plocha**	**30**		1	1	2
Iné údaje: Bez zápisu							
6412/2	**3602**	**Ostatná plocha**	**36**		1	1	
Iné údaje: Bez zápisu							
6412/3	**64**	**Ostatná plocha**	**36**		1	1	

Iné údaje: Bez zápisu							
6412/4	**1**	**Ostatná plocha**	**36**		**1**	**1**	
Iné údaje: Bez zápisu							
6415	**785**	**Ostatná plocha**	**30**		**1**	**1**	**2**
Iné údaje: Bez zápisu							
6416	**2329**	**Ostatná plocha**	**30**		**1**	**1**	**2**
Iné údaje: Bez zápisu							
6417/1	**1330**	**Ostatná plocha**	**30**		**1**	**1**	
Iné údaje: Bez zápisu							
6417/2	**54**	**Zastavaná plocha a nádvorie**	**16**		**1**	**1**	
Právny vzťah k stavbe súpisné číslo 2873 evidovanej na pozemku parcelné číslo 6417/2 je evidovaný na liste vlastníctva č. 6352.							
Iné údaje: Bez zápisu							
6417/3	**24**	**Ostatná plocha**	**36**		**1**	**1**	
Iné údaje: Bez zápisu							
6761/2	**39**	**Lesný pozemok**	**38**		**1**	**2**	**2**
Iné údaje: Bez zápisu							
6761/3	**40**	**Lesný pozemok**	**38**		**1**	**2**	**2**
Iné údaje: Bez zápisu							
6761/4	**39**	**Lesný pozemok**	**38**		**1**	**2**	**2**
Iné údaje: Bez zápisu							
6763	**1020**	**Lesný pozemok**	**38**		**1**	**2**	**2**
Iné údaje: Bez zápisu							
6764/1	**122**	**Zastavaná plocha a nádvorie**	**18**		**1**	**1**	**2**
Iné údaje: Bez zápisu							
6764/2	**113**	**Zastavaná plocha a nádvorie**	**18**		**1**	**1**	**2**
Iné údaje: Bez zápisu							
6764/3	**106**	**Zastavaná plocha a nádvorie**	**18**		**1**	**1**	**2**
Iné údaje: Bez zápisu							
6767	**438**	**Zastavaná plocha a nádvorie**	**22**		**1**	**1**	**2**
Iné údaje: Bez zápisu							
6768/1	**2653**	**Zastavaná plocha a nádvorie**	**22**		**1**	**2**	**2**

Iné údaje: Bez zápisu							
6768/2	**1521**	**Zastavaná plocha a nádvorie**	**22**		**1**	**1**	**2**
Iné údaje: Bez zápisu							
6769	**40**	**Zastavaná plocha a nádvorie**	**22**		**1**	**1**	**2**
Iné údaje: Bez zápisu							
6770	**428**	**Lesný pozemok**	**22**		**1**	**1**	**2**
Iné údaje: Bez zápisu							

Legenda

Spôsob využívania pozemku

6 Pozemok súvisle vysadený ovocnými stromami, ovocnými krami a ovocnými sadenicami na jednom mieste, jedným alebo viacerými druhmi

7 Pozemok lúky a pasienku trvalo porastený trávami alebo pozemok dočasne nevyužívaný pre trvalý trávny porast

16 Pozemok, na ktorom je postavená nebytová budova označená súpisným číslom

17 Pozemok, na ktorom je postavená budova bez označenia súpisným číslom

18 Pozemok, na ktorom je dvor

22 Pozemok, na ktorom je postavená inžinierska stavba - cestná, miestna a účelová komunikácia, lesná cesta, poľná cesta, chodník, nekryté parkovisko a ich súčasti

25 Pozemok, na ktorom je postavená ostatná inžinierska stavba a jej súčasti

30 Pozemok, na ktorom je ihrisko, štadión, kúpalisko, športová dráha, autokemp, táborisko a iné

36 Pozemok, ktorý nie je využívaný žiadnym z uvedených spôsobov

38 Pozemok s lesným porastom, dočasne bez lesného porastu na účely obnovy lesa alebo po vykonaní náhodnej ťažby

Druh chránenej nehnutelnosti

202 Pamiatková rezervácia

204 Ochranné pásmo nehnuteľnej kultúrnej pamiatky, pamiatkovej rezervácie alebo pamiatkovej zóny

Spoločná nehnutelnosť

1 Pozemok nie je spoločnou nehnuteľnosťou

Umiestnenie pozemku

1 Pozemok je umiestnený v zastavanom území obce

2 Pozemok je umiestnený mimo zastavaného územia obce

Druh právneho vzťahu

2 Nájom k pozemku

Parcely registra „E" evidované na mape určeného operátu

Počet parciel: 3

Parcelné číslo	Výmera v m²	Druh pozemku	Pôvodné katastrálne územie	Spoločná nehnuteľnosť	Umiestnenie pozemku
2434	**18**	**Záhrada**		**1**	**1**
Iné údaje: Bez zápisu					
2440/2	**75**	**Záhrada**		**1**	**1**

Iné údaje: Bez zápisu					
6181	**42**	**Zastavaná plocha a nádvorie**		**1**	**1**
Iné údaje: Bez zápisu					

Legenda

Umiestnenie pozemku

1 Pozemok je umiestnený v zastavanom území obce

Spoločná nehnutelnosť

1 Pozemok nie je spoločnou nehnuteľnosťou

Stavby

Počet stavieb: 1

Súpisné číslo	Na pozemku parcelné číslo	Druh stavby	Popis stavby	Druh chránenej nehnuteľnosti	Umiestnenie stavby
1738	**5386/4**	**11**	**univer.učebne+aula**		**1**
Iné údaje: Bez zápisu					

Legenda

Druh stavby

11 Budova pre školstvo, na vzdelávanie a výskum

Umiestnenie stavby

1 Stavba postavená na zemskom povrchu

ČASŤ B: VLASTNÍCI A INÉ OPRÁVNENÉ OSOBY Z PRÁVA K NEHNUTEĽNOSTI

Vlastník

Počet vlastníkov: 1

Poradové číslo	Titul, priezvisko, meno, rodné meno / Názov Miesto trvalého pobytu / Sídlo Dátum narodenia, rodné číslo / IČO / Iný identifikačný údaj	Spoluvlastnícky podiel
1	**Banskobystrický samosprávny kraj, Nám. SNP 23, Banská Bystrica, PSČ 974 01, SR, IČO: 37828100**	**1/1**
	Titul nadobudnutia	
	Delimitačný protokol zo dňa 1.7.2002, Z 215/2003 Dodatok č. 1/2011 k delimitačnému protokolu o odovzdaní a prevzatí nehnut. majetku zo dňa 26.10.2005, Z 1071/2011 Delimitačný protokol (pozemky pod cestami II. a III. triedy) zo dňa 10.11.2011, Z 1196/2011 Zámenná zmluva č.102/2013/ODDSM, R-3687/2013 zo dňa 22.8.2013, V 679/2013 Kúpna zmluva č.61/2020/ODDSM zo dňa 12.02.2020, V-325/2020 - č.zmeny 679/2020	
	Iné údaje	

	Protokol o odňatí majetku Banskobystrického samosprávneho kraja zo správy č. Z 767/2007 zo dňa 8.11.2007 Pkn.vložka č.5025, 5353 Zápis geometrického plánu č.34544011-59/2013, R 206/2013 Zmena spôsobu využívania pozemku, R-66/2019 - č.zmeny 572/2019 Geometrický plán č. 39/2018, G1-303/2018 - č. zm. 648/2019 Geometrický plán č.10/2019 - č.zmeny 2806/2019 Zápis geometrického plánu č.39/2019, R-53/2020 - č.zmeny 548/2020 Žiadosť o zápis geometrického plánu č. 9/2020, G1-130/2020, rozhodnutie OU-BS-OSZP-2019/001091-004, Z-460/2020 - č. zm. 853/2020 Žiadosť o zápis geometrického plánu č.10/2020, G1-143/2020, R-116/2020 - č. zm. 1130/2020 Geometrický plán č.47/2020 - č.zmeny 19/2021 Rozhodnutie OU-ZH-PLO1-2022/004068-004, geometrický plán č. 37553674-101/2020, G1-317/2020, Z-293/2022 - č. zm. 749/2022
	Poznámky
	Bez zápisu.

Správca

Počet správcov: 2

Poradové číslo	Titul, priezvisko, meno, rodné meno / Názov Miesto trvalého pobytu / Sídlo Dátum narodenia, rodné číslo / IČO / Iný identifikačný údaj	K nehnuteľnosti K vlastníkovi
2	**Gymnázium Andreja Kmeťa, A.Gwerkovej-Göllnerovej 6, Banská Štiavnica, PSČ 969 17, SR, IČO: 160539**	
	Titul nadobudnutia	
	Protokol o zverení majetku BBSK do správy zo dňa 18.10.2013, Z 1176/2013	
	Iné údaje	
	K vlastníkovi č. 1 je správa k nehnuteľnosti na parcelné číslo 5386/4 a stavba súp. č. 1738 na parc. č. 5386/4.	
	Poznámky	
	Bez zápisu.	
4	**Stredná odborná škola služieb a lesníctva, Kolpašská 1586/9, Banská Štiavnica, PSČ 969 56, SR, IČO: 42317673**	
	Titul nadobudnutia	
	Protokol o zverení majetku BBSK do správy zo dňa 07.07.2020, Z-657/2020 - č. zm. 1169/2020	
	Iné údaje	
	K vlastníkovi č. 1 je správa k nehnuteľnosti na C-KN parc. č. 5403/1, 5403/3	
	Poznámky	
	Bez zápisu.	

Nájomca

Počet nájomcov: 1

Poradové číslo	Titul, priezvisko, meno, rodné meno / Názov Miesto trvalého pobytu / Sídlo Dátum narodenia, rodné číslo / IČO / Iný identifikačný údaj	K nehnuteľnosti K vlastníkovi
3	**Pod Sitnom, s.r.o., Keltská 82, Bratislava - Rusovce, PSČ 851 10, SR, IČO: 36776726**	
	Titul nadobudnutia	
	Nájomná zmluva č. 77/2019/ODDSM zo dňa 25.07.2019, N-1/2020 - č. zm. 209/2020 Dodatok č. 5 k Nájomnej zmluve č 77/2019/ODDSM zo dňa 25.07.2019 v znení jej dodatkov, N-2/2022 - č. zm. 273/2022	
	Iné údaje	

	K vlastníkovi č. 1 je nájomný vzťah na C-KN parc.č. 6388/3, 6388/4,6388/5,6400,6401/1,6405,6406/1, 6406/2, 6406/3, 6408,6409/1, 6409/9, 6409/10, 6409/11, 6409/12, 6409/13, 6409/14,6409/15,6410/1, 6410/13, 6410/14, 6410/15, 6410/2, 6410/12, 6411,6412/1,6412/2,6417,6761/2, 6761/3, 6761/4,6763,6764/1,6764/2,6764/3,6767,6768/2,6769,6770,6768/1,6415,6416,6402/1,6402/2,6402/3,6402/4,6402/5 ,6402/6 - č.zmeny 209/2020, 548/2020, 853/2020, 1130/2020, 273/2022 Žiadosť o zmenu sídla, R-220/2020 - č. zm. 1946/2020
	Poznámky
	Bez zápisu.

Iná oprávnená osoba

Poradové číslo	Titul, priezvisko, meno, rodné meno / Názov Miesto trvalého pobytu / Sídlo Dátum narodenia, rodné číslo / IČO / Iný identifikačný údaj	K nehnuteľnosti K vlastníkovi
Neevidovaní		

ČASŤ C: ŤARCHY

K nehnuteľnosti K vlastníkovi	Obsah
Vlastník poradové číslo 1	Pod V-1326/2019 vzniká vecné bremeno "in personam" - povinnosť povinného strpieť na pozemkoch C-KN parc.č. 6401/1, 6410/1 - uloženie (existenciu) Elektroenergetického zariadenia oprávneného, jeho ochranných a bezpečnostných pásiem, prevádzku, údržbu, opravu, rekonštrukciu a odstránenie tohto energetického zariadenia a to v rozsahu vymedzenom a vyznačenom geometrickým plánom na vyznačenie vecného bremena, na priznanie práva uloženia inžinierskych sietí - Elektroenergetického zariadenia, - strpieť prechod a prejazd zamestnancov a vozidiel oprávneného a s jeho súhlasom aj iných osôb za účelom uloženia, prevádzky, údržby, opravy, rekonštruckie a odstránenia Elektroenergetického zariadenia v rozsahu podľa geometrického plánu č. 36746436-062/2018, úradne overeného pod č. G1-319/2018 zo dňa 21.12.2018 v prospech oprávneného: Stredoslovenská distribučná, a.s., Pri Rajčianke 2927/8, 010 47 Žilina, IČO: 36 442 151 - č. zm. 325/2020
Vlastník poradové číslo 1	Pod V-1327/2019 vzniká vecné bremeno "in personam" - povinnosť povinného strpieť na pozemkoch C-KN parc.č. 6410/1, 6410/2,6411,6412/2,6412/3,6767,6768/1,6768/2 - uloženie (existenciu) Elektroenergetického zariadenia oprávneného, jeho ochranných a bezpečnostných pásiem, prevádzku, údržbu, opravu, rekonštrukciu a odstránenie tohto Elektroenergetického zariadenia a to v rozsahu vymedzenom a vyznačenom geometrickým plánom na vyznačenie vecného bremena na priznanie práva uloženia inžinierskej stavby - Elektroenergetického zariadenia, - strpieť prechod a prejazd zamestnancov a vozidiel oprávneného a s jeho súhlasom aj iných osôb za účelom uloženia, prevádzky, údržby, opravy, rekonštrukcie a odstránenia Elektroenergetického zariadenia v rozsahu podľa geometrického plánu č. 36746436-41/2019, úradne overeného pod č. G1-102/2019 zo dňa 30.04.2019 v prospech oprávneného: Stredoslovenská distribučná, a.s., Pri Rajčianke 2927/8, 010 47 Žilina, IČO: 36 442 151 - č. zm. 326/2020, 1130/2020

Výpis je nepoužiteľný na právne úkony

Príloha č. 5

Prehľad pozemkov v LC

Lesný celok: **ANTOL**

Lesný hospodársky celok: **ANTOL**

PT - 1

rok zač.pl.PSL: **2021**

Dielec	CP	FS	ost.l.p.	výmera v ha	výmera FS (ha)	katastrálne územie	výmera v kat.úz. (m2):	Parcela KN kmeň	podl	diel	časť	prienik v m2	KL	druh lesného poz.	vlastník	obhospodarovateľ	LO
								6813	6		/	684					
								6813	7		/	164					
								6815	2		/	6678					
		3			2.9498			6815	3		/	5218					
								6802	1		/	16001					
								6813	7		/	3953					
								6815	2		/	7202					
								6815	3		/	2141					
								6815	5		/	104					
						ILIJA	97	4700			/	1					
								4701			/	96					
		4			2.7125	BANSKÁ ŠTIAVNICA	27125	6802	1		/	19956					
								6813	6		/	1320					
								6815	2		/	1287					
								6815	3		/	4551					
								6815	5		/	11					
359	A			3.6199		BANSKÁ ŠTIAVNICA	36199	6802	1		/	31102	les.porast		Slovenská republika	Lesy SR, š.p. OZ Levice	E
								6809	2		/	816					
								6815	3		/	4281					
359	B			4.0181		BANSKÁ ŠTIAVNICA	40181	6802	2		/	9646	les.porast		Neidentifikovaný v CKN	Sitnianska U a Žol spol	
								6809	1		/	30492					
								6813	5		/	43					
359	C			1.3625		BANSKÁ ŠTIAVNICA	13625	6802	1		/	13625	les.porast		Slovenská republika	Lesy SR, š.p. OZ Levice	E
360	A			0.5349		BANSKÁ ŠTIAVNICA	5349	6802	1		/	5349	les.porast		Slovenská republika	Lesy SR, š.p. OZ Levice	F
360	B			8.8425		BANSKÁ ŠTIAVNICA	88425	6802	1		/	88425	les.porast		Slovenská republika	Lesy SR, š.p. OZ Levice	F
361	A	1		0.7385	0.5981	BANSKÁ ŠTIAVNICA	5981	6802	1		/	5981	les.porast		Slovenská republika	Lesy SR, š.p. OZ Levice	F
		2			0.1404			6802	1		/	1404					
361	B			12.8775		BANSKÁ ŠTIAVNICA	128775	6802	1		/	112462	les.porast		Slovenská republika	Lesy SR, š.p. OZ Levice	F
								6804			/	16313					
361	C			0.6154		BANSKÁ ŠTIAVNICA	6154	6802	1		/	6154	les.porast		Slovenská republika	Lesy SR, š.p. OZ Levice	F
362	A			0.3722		BANSKÁ ŠTIAVNICA	3722	6802	1		/	3722	les.porast		Slovenská republika	Lesy SR, š.p. OZ Levice	F
362	B			11.5260		BANSKÁ ŠTIAVNICA	113576	6801			/	31227	les.porast		Slovenská republika	Lesy SR, š.p. OZ Levice	F
								6802	1		/	82349					
						ILIJA	1684	4701			/	1684					
363		1		9.3079	8.8315	BANSKÁ ŠTIAVNICA	87814	6329	1		/	238	les.porast		Slovenská republika	Lesy SR, š.p. OZ Levice	F
								6801			/	87576					

Prehľad pozemkov v LC

rok zač.pl.PSL: **2021**

Lesný celok: **ANTOL**

Lesný hospodársky celok: **ANTOL**

Dielec	HGP	PS	ost.l.p.	výmera v ha	výmera PS (ha)	katastrálne územie	výmera v kat.j. (m²):	Parcela KN kmeň	podl	diel	časť	prienik v m2	KL	druh lesného poz.	vlastník	obhospodarovateľ	LO
						ILIJA	501	766	1			104					
								766	2		/	34					
								4701			/	8					
								4702			/	28					
								4705	4		/	327					
		2			0.4764	BANSKÁ ŠTIAVNICA	4764	6329	1		/	4					
								6801			/	4760					
364		1		10.2072	4.7854	BANSKÁ ŠTIAVNICA	45675	6329	1		/	6		les.porast	Slovenská republika	Lesy SR, š.p. OZ Levice	F
								6801			/	45582					
								7879			/	87			Neidentifikovaný v CKN		
						ILIJA	2179	766	2		/	67			Slovenská republika		
								4701			/	2069					
								4702			/	43					
		2			1.9717	BANSKÁ ŠTIAVNICA	19717	6801			/	19717					
		3			2.3826			6801			/	23826					
		4			1.0675			6801			/	10675					
365		1		2.4317	0.2164	BANSKÁ ŠTIAVNICA	2164	6801			/	2164		les.porast	Slovenská republika	Lesy SR, š.p. OZ Levice	F
		2			1.7216			6801			/	15864					
								6802	1		/	1352					
		3			0.4937			6801			/	4937					
366		1		8.4198	3.6446	BANSKÁ ŠTIAVNICA	36446	6329	1		/	25926		les.porast	Slovenská republika	Lesy SR, š.p. OZ Levice	F
								6801			/	9227					
								6802	1		/	635					
								7879			/	658			Neidentifikovaný v CKN		
		2			2.7687			6326			/	3416			Slovenská republika		
								6329	1		/	19373					
								6801			/	4507					
								7879			/	391			Neidentifikovaný v CKN		
		3			2.0065			6329	1		/	12002			Slovenská republika		
								6801			/	6951					
								7879			/	1112			Neidentifikovaný v CKN		
367	A			5.9052		BANSKÁ ŠTIAVNICA	59052	6326			/	12260		les.porast	Slovenská republika	Lesy SR, š.p. OZ Levice	F
								6327				1202			Neidentifikovaný v CKN		
								6329	1		/	37865			Slovenská republika		
								6335				4319					
								6339	1			419			Neidentifikovaný v CKN		

Prehľad pozemkov v LC

Lesný celok: **ANTOL**

Lesný hospodársky celok: **ANTOL**

PT - 1

rok zač.pl.PSL: **2021**

Dielec	CP	PS	ost.l.p.	výmera v ha	výmera PS (ha)	katastrálne územie	výmera v kat.úz. (m2):	Parcela KN kmeň	podl	diel	časť	priemk v m2	KL	druh lesného poz.	vlastník	obhospodarovateľ	LO
								6386		1		711			Slovenská republika		
								6386		2		200			Danišová Michaela		
								6388		2		280			Neidentifikovaný v CKN		
								6757				259					
								6758				741					
								6759				796			Slovenská republika		
								6760			/	0			Neidentifikovaný v CKN		
367 B				0.2103		BANSKÁ ŠTIAVNICA	2103	6328			/	2103		les.porast	Tomašeková Denisa	Tomašeková Denisa	
367 C				0.8723		BANSKÁ ŠTIAVNICA	8723	6328			/	8723		les.porast	Tomašeková Denisa	Tomašeková Denisa	
368 A				0.9474		BANSKÁ ŠTIAVNICA	9474	6368		1		8428		les.porast	Novotná Elena	Novotná Elena, Ing.	
								6368		7		153			Prášek Peter		
								6368		11		544			Turay Michal		
								6368		12		208			Prášek Eva		
								6368		13		141			TIDLY SLOVAKIA, a.s.		
368 B				0.5770		BANSKÁ ŠTIAVNICA	5770	6388		1		5770		les.porast	Tomašeková Denisa	Tomašeková Denisa	
369 A		1		12.5994	*11.1271*	BANSKÁ ŠTIAVNICA	111271	6329		1	/	108134		les.porast	Slovenská republika	Lesy SR, š.p. OZ Levice	F
								6329		2	/	630					
								6404				1731					
								6761		1		102			Neidentifikovaný v CKN		
								6762				674					
						POČÚVADLO		449		1	/	0			Slovenska republika		
								449		3	/	0			Neidentifikovaný v CKN		
		2			*0.6427*	BANSKÁ ŠTIAVNICA	6427	6329		1	/	1249			Slovenská republika		
								6329		2	/	5178					
		3			*0.8296*			6329		1	/	7487					
								6329		2	/	809					
369 B				2.2309		BANSKÁ ŠTIAVNICA	22309	6329		1	/	22309		les.porast	Slovenská republika	Lesy SR, š.p. OZ Levice	F
370 A				5.7141		BANSKÁ ŠTIAVNICA	6822	6801			/	6822		les.porast	Slovenská republika	Lesy SR, š.p. OZ Levice	F
						POČÚVADLO	50319	449		1	/	13362					
								449		2	/	23			Neidentifikovaný v CKN		
								449		3	/	97					
								450			/	142			Slovenská republika		
								452		1	/	35236					
								598				961					
								599			/	498					
370 B				4.3697		BANSKÁ ŠTIAVNICA		6801			/	0		les.porast	Slovenská republika	Lesy SR, š.p. OZ Levice	F

Prehľad pozemkov v LC

rok zač.pl.PSL: **2021**

Lesný celok: **ANTOL**

Lesný hospodársky celok: **ANTOL**

Dielec	CP	FS	cast.l.p.	výmera v ha	výmera FS (ha)	katastrálne územie	výmera v kat.jedn. (m2):	Parcela KN kmeň	podl	diel	časť	prienik v m2	KL	druh lesného poz.	vlastník	obhospodarovateľ	LO
						POŽIVADLO	43697	449	1		/	21339					
								449	2		/	400			Neidentifikovaný v CKN		
								450			/	178			Slovenská republika		
								452	1		/	21770					
								452	3		/	10			Neidentifikovaný v CKN		
370 C				2.1310		BANSKÁ ŠTIAVNICA	5337	6801			/	5337		les.porast	Slovenská republika	Lesy SR, š.p. OZ Levice	F
						POŽIVADLO	15973	449	1		/	12666					
								449	2		/	3307			Neidentifikovaný v CKN		
371				1.9052		BANSKÁ ŠTIAVNICA	1048	6801			/	1048		les.porast	Slovenská republika	Lesy SR, š.p. OZ Levice	F
						ILIJA	8	4727			/	8					
						POŽIVADLO	17996	452	1		/	17996					
372				4.3050		BANSKÁ ŠTIAVNICA	42968	6801			/	42968		les.porast	Slovenská republika	Lesy SR, š.p. OZ Levice	F
						POŽIVADLO	82	449	2		/	82			Neidentifikovaný v CKN		
373				0.1680		BANSKÁ ŠTIAVNICA	1680	6801			/	1680		les.porast	Slovenská republika	Lesy SR, š.p. OZ Levice	F
374				1.0157		ILIJA	10157	4725	2		/	10157		les.porast	Slovenská republika	Lesy SR, š.p. OZ Levice	F
375				6.9905		ILIJA	69580	4725	4		/	20524		les.porast	Slovenská republika	Lesy SR, š.p. OZ Levice	F
								4727			/	49056					
						POŽIVADLO	325	452	1		/	11					
								452	4			314			Neidentifikovaný v CKN		
								452	5		/	0					
376				2.0792		ILIJA	20792	4727			/	20792		les.porast	Slovenská republika	Lesy SR, š.p. OZ Levice	F
377				2.6541		ILIJA		4727			/	0		les.porast	Slovenská republika	Lesy SR, š.p. OZ Levice	F
						POŽIVADLO	26541	452	1		/	23163					
								452	5		/	3373			Neidentifikovaný v CKN		
								452	6		/	5					
378				7.1155		BANSKÁ ŠTIAVNICA	809	6763			/	809		les.porast	BBSK	Lesy SR, š.p. OZ Levice	F
						POŽIVADLO	70346	451	2		/	112			Neidentifikovaný v CKN		
								452	1		/	70028			Slovenská republika		
								452	3		/	120			Neidentifikovaný v CKN		
								452	5		/	86					
379 A				0.4093		BANSKÁ ŠTIAVNICA	67	6763			/	67		les.porast	BBSK	Lesy SR, š.p. OZ Levice	F
						POŽIVADLO	4026	451	1		/	1791			Slovenská republika		
								451	2		/	1291			Neidentifikovaný v CKN		
								452	1		/	771			Slovenská republika		
								453			/	173					
379 B				1.5744		POŽIVADLO	15744	451	1		/	4687		les.porast	Slovenská republika	Lesy SR, š.p. OZ Levice	F

Príloha č. 6

Lesný celok: ANTOL		Kód plánu: EF113
Obhospodarovateľ lesa: LESY SR š.p. OZ Levice	LHC: ANTOL	Lesný obvod: Krížna
Platnosť PSL: 2021 - 2030		

Opis porastu

Dielec	Čiastková plocha	Porastová skupina	Etáž	Výmera etáže	Výmera JPRL	Vek	Zakmenenie	KL	TL	PK	SO	POI	
363	_	1	1	7,51	8,83	110	0,80	O	V	a			
Prevádzkový súbor		Rubná doba	Obn. doba	Doba zabezp.	Expozí-cia	Sklon (%)	Nadm.výška od-do (m)	SOP	Zóna ochrany prírody (%)			Ter.typ	Pribl.vzdial. (m)
417 21		150	99	10	SZ	55	830- 945	2				10	850

Rastový stupeň: veľmi hrubá kmeňovina hrúbky stredného kmeňa od 44 cm

Stupeň ohrozenia: stredne ohrozené porasty

HSLT: 417 Sutinové lipové bučiny

Funk.typ: ochr.prírody-protierózny

Lesná oblasť: 27 Štiavnické vrchy, Javorie, Pliešovská kotlina, Pohronský Inovec, Vtáčnik, Kremnické vrchy

podoblasť: A Štiavnické vrchy, Javorie, Pliešovská kotlina, Pohronský Inovec

BK	20	28	40	1.64	26			0	C			84	742
JD	5	28	48	2.09	26			0	C			25	221
JH	5	26	38	1.37	24			0	C			20	177
JS	20	28	40	1.39	26			0	C			84	742
SC	5	30	44	1.52	30			0	B			25	221
SM	45	31	45	1.93	30	42	1	2	C			271	2393
Ihličnaté												321	2835
Listnaté												188	1661
SPOLU												509	4496

Pôda: Kamenitá, skalnatá, balvanitá

Vek, vznik: Veľmi rôznov.

Hospodársky stav: Medzery, miestami prevažne na S JS BK zmladenie, podrast

Prikrývka:

Zmiešanie: Zmieš. jednotl. až skup.

Plán ťažby a výchovy

Drevina	Zásoba spolu s kalam.	Prečistková plocha		Prebierková plocha	
		Skutočná	Násobná	Skutočná	Násobná
		Naliehavosť	Ťažb.plocha	Preb.na 1ha	Intz.preb.(%)
		2	0.85		

		Obnovná	Výchovná	Z prečist.	Z ročleň.	Kalamita	Spolu
BK	742	100	0	0			100
JD	221	10	0	0			10
JH	177	20	0	0			20
JS	742	100	0	0			100
SC	221	20	0	0			20
SM	2393	250	0	0			250
Ihličnaté	2835	280					280
Listnaté	1661	220					220
SPOLU	4496	500					500

Plán zalesňovania

Nové úlohy z plánovanej ťažby	Staré úlohy Prvé zalesň.	Staré úlohy Opakované zalesň.	Celková plocha na zalesňovanie	Z celkovej plochy na zalesňovanie očakávané prirodz.zmlad.	Z celkovej plochy na zalesňovanie plán.podsadba, podsejba
0.85			8500.00		

Drevina	Spolu	Zo spolu očakáv. prirodz.zmladenie	Zo spolu plán. podsad., podsejba
BK	0.59	5900	
JS	0.17	1700	
JH	0.09	900	

Obnovu ukončiť za

Obnovné zastúpenie:

Zalesniť, vyžínať, chrániť pred zverou

Cieľová štruktúra porastu

Cieľové drevinové zloženie

Dr	Zastúpenie	Zmiešanie
jh	10- 20%	hlúčkovite
js	10- 20%	hlúčkovite
sm	10- 20%	skupinovite
lp	5- 15%	hlúčkovite
BK	40- 60%	plošne

© 2011 Národné lesnícke centrum Zvolen

Lesný celok: ANTOL		Kód plánu: EF113
Obhospodarovateľ lesa: LESY SR š.p. OZ Levice	LHC: ANTOL	Lesný obvod: Krížna
Platnosť PSL: 2021 - 2030		

Opis porastu

Dielec	Čiastková plocha	Porastová skupina	Etáž	Výmera etáže	Výmera JPRL	Vek	Zakmenenie	KL	TL	PK	SO	POI	
372	_	0	1	3,88	4,31	100	0,70	O	V	a			

Prevádzkový súbor	Rubná doba	Obn. doba	Doba zabezp.	Expozí-cia	Sklon (%)	Nadm.výška od-do (m)	SOP	Zóna ochrany prírody (%)	Ter.typ	Pribl.vzdial. (m)
417 83	210	99	10	JZ	65	855- 945	2		10	900

Rastový stupeň: stredná kmeňovina hrúbky stredného kmeňa 28-35 cm

Stupeň ohrozenia: stredne ohrozené porasty

HSLT: 417 Sutinové lipové bučiny

Funk.typ: ochr.prírody-protierózny

Lesná oblasť: 27 Štiavnické vrchy, Javorie, Pliešovská kotlina, Pohronský Inovec, Vtáčnik, Kremnické vrchy

podoblasť: A Štiavnické vrchy, Javorie, Pliešovská kotlina, Pohronský Inovec

BK	5	22	42	1.44	22			0	D			14	60		
JD	5	24	43	1.44	24	42	2	2	C			18	77		
JH	10	24	38	1.27	24			0	C			31	133		
JS	75	25	35	0.94	24			0	C			236	1016		
SC	5	26	40	1.08	26			0	B			17	73		
Ihličnaté												35	150		
Listnaté												281	1209		
SPOLU												316	1359		

Pôda: Skalnatá, na Z bralá

Vek, vznik: rôznov., miestami staršie jedince

Hospodársky stav: Rozčlen., prevažne slab. vzrastu, na skal. miest. redšia, JS miestami v trsoch

Prikrývka: Miestami burina, lieska

Zmiešanie: Zmieš. jednotl. až skup.

Plán ťažby a výchovy

Drevina	Zásoba spolu s kalam.	Prečistková plocha		Prebierková plocha	
		Skutočná	Násobná	Skutočná	Násobná
		Naliehavosť	Ťažb.plocha	Preb.na 1ha	Intz.preb.(%)

Drevina	Zásoba spolu s kalam.	Obnovná	Výchovná	Z prečist.	Z ročleň.	Kalamita	Spolu
BK	60	0	0	0			
JD	77	0	0	0			
JH	133	0	0	0			
JS	1016	0	0	0			
SC	73	0	0	0			
Ihličnaté	150						
Listnaté	1209						
SPOLU	1359						

Plán zalesňovania

Nové úlohy z plánovanej ťažby	Staré úlohy Prvé zalesň.	Staré úlohy Opakované zalesň.	Celková plocha na zalesňovanie	Z celkovej plochy na zalesňovanie očakávané prirodz.zmlad.	Z celkovej plochy na zalesňovanie plán.podsadba, podsejba

Drevina	Spolu	Zo spolu očakáv. prirodz.zmladenie	Zo spolu plán. podsad., podsejba

Obnovu ukončiť za

Obnovné zastúpenie:

Cieľová štruktúra porastu

Cieľové drevinové zloženie

Dr	Zastúpenie	Zmiešanie
sc	0- 10%	jednotlivo
jd	5- 10%	jednotlivo
bk	10- 25%	skupinovite
CL	60- 70%	plošne

cl - jh,lm,bh,js.

bez zásahu.

© 2011 Národné lesnícke centrum Zvolen

Lesný celok: ANTOL		Kód plánu: EF113
Obhospodarovateľ lesa: LESY SR š.p. OZ Levice	LHC: ANTOL	Lesný obvod: Krížna
Platnosť PSL: 2021 - 2030		

Opis porastu

Dielec	Čiastková plocha	Porastová skupina	Etáž	Výmera etáže	Výmera JPRL	Vek	Zakmenenie	KL	TL	PK	SO	POI	
369	a	1	1	7,27	11,13	115	0,66	H	V		t		
Prevádzkový súbor		Rubná doba	Obn. doba	Doba zabezp.	Expozícia	Sklon (%)	Nadm.výška od-do (m)	SOP	Zóna ochrany prírody (%)			Ter.typ	Pribl.vzdial. (m)
311 34		130	60	5	Z	45	700- 855	2				07	550

Rastový stupeň: hrubá kmeňovina hrúbky stredného kmeňa 36-43 cm

Stupeň ohrozenia: stredne ohrozené porasty

HSLT: 311 Živné dubové bučiny

Funk.typ: protierózno-produkčný

Lesná oblasť: 27 Štiavnické vrchy, Javorie, Pliešovská kotlina, Pohronský Inovec, Vtáčnik, Kremnické vrchy

podoblasť: A Štiavnické vrchy, Javorie, Pliešovská kotlina, Pohronský Inovec

BK	18	30	62	4.48	28	42	1	1	C			67	746		
DZ	55	26	43	1.56	24	11	2	2	B			139	1547		
HB	3	21	36	1.01	20			0				7	78		
JD	14	29	53	2.61	26			0	C			57	634		
JH	8	27	58	3.50	24	42	1	1	C			27	300		
JM	1	30	58	3.88	28			0	B			7	78		
SM	1	35	69	4.82	32	42	3	2	C			6	67		
Ihličnaté												63	701		
Listnaté												247	2749		
SPOLU												310	3450		

Pôda: Kamenitá, miestami skalnatá

Vek, vznik: Veľmi rôznov.

Hospodársky stav: zakm. nerovnom., rozčlen., obnov. účel. výberom, rozpr. skup. clon. rub., prevažne

Prikrývka:

Zmiešanie: Zmieš. jednotl. až skup.

Drevina	Zásoba spolu s kalam.	Plán ťažby a výchovy					
		Prečistková plocha		Prebierková plocha			
		Skutočná	Násobná	Skutočná	Násobná		
		Naliehavosť	Ťažb.plocha	Preb.na 1ha	Intz.preb.(%)		
		2	1.39				
		Obnovná	Výchovná	Z prečist.	Z ročleň.	Kalamita	Spolu
BK	746	200	0	0			200
DZ	1547	250	0	0			250
HB	78	30	0	0			30
JD	634	100	0	0			100
JH	300	55	0	0			55
JM	78	5	0	0			5
SM	67	30	0	0			30
Ihličnaté	701	130					130

Plán zalesňovania

Nové úlohy z plánovanej ťažby	Staré úlohy Prvé zalesň.	Staré úlohy Opakované zalesň.	Celková plocha na zalesňovanie	Z celkovej plochy na zalesňovanie očakávané prirodz.zmlad.	Z celkovej plochy na zalesňovanie plán.podsadba, podsejba
1.47			14700.00		

Drevina	Spolu	Zo spolu očakáv. prirodz.zmladenie	Zo spolu plán. podsad., podsejba
JD	0.07	700	
JM	0.15	1500	
DZ	0.36	3600	
JH	0.15	1500	
BK	0.74	7400	

Obnovu ukončiť za

Obnovné zastúpenie:

Zalesniť, vyžínať, chrániť pred zverou

Cieľová štruktúra porastu

Cieľové drevinové zloženie

Dr	Zastúpenie	Zmiešanie
DZ	30- 40%	skupinovite
cl	5- 15%	hlúčkovite
BK	30- 50%	plošne

cl -jm,lm,jh,js.

© 2011 Národné lesnícke centrum Zvolen

Lesný celok: ANTOL		Kód plánu: EF113
Obhospodarovateľ lesa: LESY SR š.p. OZ Levice	LHC: ANTOL	Lesný obvod: Krížna
Platnosť PSL: 2021 - 2030	**Opis porastu**	

Dielec	Čiastková plocha	Porastová skupina	Etáž	Výmera etáže	Výmera JPRL	Vek	Zakmenenie	KL	TL	PK	SO	POI	
370	**a**	**0**	**1**	4,31	5,71	110	0,77	H	V		t		

Prevádzkový súbor	Rubná doba	Obn. doba	Doba zabezp.	Expozícia	Sklon (%)	Nadm.výška od-do (m)	SOP	Zóna ochrany prírody (%)	Ter.typ	Pribl.vzdial. (m)
311 69	110	60	5	SZ	50	730- 885	2		08	650

Rastový stupeň: veľmi hrubá kmeňovina hrúbky stredného kmeňa od 44 cm

Stupeň ohrozenia: stredne ohrozené porasty

HSLT: 311 Živné dubové bučiny

Funk.typ: protierózno-produkčný

Lesná oblasť: 27 Štiavnické vrchy, Javorie, Pliešovská kotlina, Pohronský Inovec, Vtáčnik, Kremnické vrchy

podoblasť: A Štiavnické vrchy, Javorie, Pliešovská kotlina, Pohronský Inovec

BK	66	29	55	3.35	28	42	1	2	C			282	1611
CR	1	24	50	1.86	24	53	2	2				3	17
DZ	3	23	46	1.63	22			0	C			9	51
HB	8	20	38	1.06	18			0				23	131
JD	11	28	51	2.34	26			0	D			50	286
JH	6	25	48	2.17	24	42	1	2	C			24	137
JS	1	27	49	1.98	26			0	C			6	34
LM	4	26	50	2.46	24			0	C			10	57
Ihličnaté												50	286
Listnaté												357	2038
SPOLU												407	2324

Pôda: Kamenitá, skalnatá

Vek, vznik: Z 3 častí, veľmi rôznov.

Hospodársky stav: Nerovnom. vysp., zakm. nerovnom., miestami BK JH JS zmladenie, rozčlen.

Prikrývka:

Zmiešanie: Zmieš. jednotl. až skup.

Drevina	Zásoba spolu s kalam.	Plán ťažby a výchovy					
		Prečistková plocha		Prebierková plocha			
		Skutočná	Násobná	Skutočná	Násobná		
		Naliehavosť	Ťažb.plocha	Preb.na 1ha	Intz.preb.(%)		
		2	1.05				
		Obnovná	Výchovná	Z prečist.	Z ročleň.	Kalamita	Spolu
BK	1611	360	0	0			360
CR	17	10	0	0			10
DZ	51	0	0	0			
HB	131	70	0	0			70
JD	286	55	0	0			55
JH	137	40	0	0			40
JS	34	5	0	0			5
LM	57	10	0	0			10
Ihličnaté	286	55					55

Plán zalesňovania

Nové úlohy z plánovanej ťažby	Staré úlohy Prvé zalesň.	Staré úlohy Opakované zalesň.	Celková plocha na zalesňovanie	Z celkovej plochy na zalesňovanie očakávané prirodz.zmlad.	Z celkovej plochy na zalesňovanie plán.podsadba, podsejba
1.25			12500.00		

Drevina	Spolu	Zo spolu očakáv. prirodz.zmladenie	Zo spolu plán. podsad., podsejba
JH	0.11	1100	
JS	0.13	1300	
BK	0.88	8800	
JD	0.13	1300	

Obnovu ukončiť za

Obnovné zastúpenie:

Zalesniť, vyžínať, chrániť pred zverou

Cieľová štruktúra porastu

Cieľové drevinové zloženie

Dr	Zastúpenie	Zmiešanie
jd	5- 15%	jednotlivo
CL	10- 20%	hlúčkovite
BK	40- 50%	plošne
DZ	15- 35%	skupinovite
sc	0- 10%	jednotlivo

cl -jm,lm,jh,js.Doplni?.

© 2011 Národné lesnícke centrum Zvolen

Lesný celok: ANTOL		Kód plánu: EF113
Obhospodarovateľ lesa: LESY SR š.p. OZ Levice	LHC: ANTOL	Lesný obvod: Krížna
Platnosť PSL: 2021 - 2030		

Opis porastu

Dielec	Čiastková plocha	Porastová skupina	Etáž	Výmera etáže	Výmera JPRL	Vek	Zakmenenie	KL	TL	PK	SO	POI	
367	**a**	**0**	**1**	4,14	5,91	115	0,52	H	V		t		
Prevádzkový súbor		Rubná doba	Obn. doba	Doba zabezp.	Expozí-cia	Sklon (%)	Nadm.výška od-do (m)	SOP	Zóna ochrany prírody (%)			Ter.typ	Pribl.vzdial. (m)
311 37		130	60	5	JZ	40	680- 740	2				04	250

Rastový stupeň: hrubá kmeňovina hrúbky stredného kmeňa 36-43 cm

Stupeň ohrozenia: stredne ohrozené porasty

HSLT: 311 Živné dubové bučiny

Funk.typ: protierózno-produkčný

Lesná oblasť: 27 Štiavnické vrchy, Javorie, Pliešovská kotlina, Pohronský Inovec, Vtáčnik, Kremnické vrchy

podoblasť: A Štiavnické vrchy, Javorie, Pliešovská kotlina, Pohronský Inovec

BK	16	29	51	2.85	26			0	C							45	266	
DZ	46	24	37	1.06	22			0	B							86	508	
HB	4	23	37	1.18	22	42	3	2								9	53	
JD	27	28	49	2.18	26	42	2	1	D							83	490	
JH	2	27	53	2.89	24			0	C							7	41	
LM	4	28	45	2.11	26			0	C							12	71	
SM	1	34	58	3.40	32			0	C							4	24	
Ihličnaté																87	514	
Listnaté																159	939	
SPOLU																246	1453	

Pôda: Miestami kamenitá

Vek, vznik: rôznov., miestami staršie BK JD jedince

Hospodársky stav: Rozčlen., obnov. účel. výberom, zakm. nerovnom., miestami redšia, po zásahu

Prikrývka: V redších skup. burina, lieska

Zmiešanie: Zmieš. jednotl. až skup.

Plán ťažby a výchovy

Drevina	Zásoba spolu s kalam.	Prečistková plocha		Prebierková plocha	
		Skutočná	Násobná	Skutočná	Násobná
		Naliehavosť	Ťažb.plocha	Preb.na 1ha	Intz.preb.(%)
		2	0.99		

Drevina	Zásoba spolu s kalam.	Obnovná	Výchovná	Z prečist.	Z ročleň.	Kalamita	Spolu
BK	266	50	0	0			50
DZ	508	120	0	0			120
HB	53	20	0	0			20
JD	490	120	0	0			120
JH	41	10	0	0			10
LM	71	20	0	0			20
SM	24	10	0	0			10
Ihličnaté	514	130					130
Listnaté	939	220					220

Plán zalesňovania

Nové úlohy z plánovanej ťažby	Staré úlohy Prvé zalesň.	Staré úlohy Opakované zalesň.	Celková plocha na zalesňovanie	Z celkovej plochy na zalesňovanie očakávané prirodz.zmlad.	Z celkovej plochy na zalesňovanie plán.podsadba, podsejba
0.99			9900.00		

Drevina	Spolu	Zo spolu očakáv. prirodz.zmladenie	Zo spolu plán. podsad., podsejba
DZ	0.25	2500	
JH	0.10	1000	
BK	0.64	6400	

Obnovu ukončiť za

Obnovné zastúpenie:

Zalesniť, vyžínať, chrániť pred zverou, liesku vysekať

Cieľová štruktúra porastu

Cieľové drevinové zloženie

Dr	Zastúpenie	Zmiešanie
jd	5- 15%	hlúčkovite
sm	0- 5%	jednotlivo
cl	5- 15%	jednotlivo
DZ	10- 30%	skupinovite
BK	55- 65%	plošne

cl -jm,lm,jh,js.Doplni?.

© 2011 Národné lesnícke centrum Zvolen

Lesný celok: ANTOL		Kód plánu: EF113
Obhospodarovateľ lesa: LESY SR š.p. OZ Levice	LHC: ANTOL	Lesný obvod: Krížna
Platnosť PSL: 2021 - 2030	**Opis porastu**	

Dielec	Čiastková plocha	Porastová skupina	Etáž	Výmera etáže	Výmera JPRL	Vek	Zakmenenie	KL	TL	PK	SO	POI	
373	_	**0**	**0**	0,17	0,17	40	0,80	H	V				

Prevádzkový súbor	Rubná doba	Obn. doba	Doba zabezp.	Expozí-cia	Sklon (%)	Nadm.výška od-do (m)	SOP	Zóna ochrany prírody (%)	Ter.typ	Pribl.vzdial. (m)
411 14	100	30	5	JZ	5	945- 950	2		01	900

Rastový stupeň: tenká kmeňovina hrúbky stredného kmeňa 20-27 cm

Stupeň ohrozenia: mierne ohrozené porasty

HSLT: 411 Živné bučiny

Funk.typ: ochr.prírody-produkčný

Lesná oblasť: 27 Štiavnické vrchy, Javorie, Pliešovská kotlina, Pohronský Inovec, Vtáčnik, Kremnické vrchy

podoblasť: A Štiavnické vrchy, Javorie, Pliešovská kotlina, Pohronský Inovec



LB	100	14	24	0.25	26	21	3	2				141	24			
Ihličnaté												141	24			
SPOLU												141	24			

Pôda: Prevažne štrkovitá, kamenitá

Vek, vznik: Rôznov., miestami staršie skupiny

Hospodársky stav: Rozčlen., v starších skupinách vyspelejšia

Prikrývka: Miestami lieska

Zmiešanie:

Plán ťažby a výchovy

Drevina	Zásoba spolu s kalam.	Prečistková plocha		Prebierková plocha	
		Skutočná	Násobná	Skutočná	Násobná
				0.17	0.17
		Naliehavosť	Ťažb.plocha	Preb.na 1ha	Intz.preb.(%)
				15.00	

		Obnovná	Výchovná	Z prečist.	Z ročleň.	Kalamita	Spolu
LB	24	0	3	0			3
Ihličnaté	24		3				3
SPOLU	24		3				3

Plán zalesňovania

Nové úlohy z plánovanej ťažby	Staré úlohy Prvé zalesň.	Staré úlohy Opakované zalesň.	Celková plocha na zalesňovanie	Z celkovej plochy na zalesňovanie očakávané prirodz.zmlad.	Z celkovej plochy na zalesňovanie plán.podsadba, podsejba

Drevina	Spolu	Zo spolu očakáv. prirodz.zmladenie	Zo spolu plán. podsad., podsejba

Obnovu ukončiť za

Obnovné zastúpenie:

Liesku vysekať

Cieľová štruktúra porastu

Cieľové drevinové zloženie

Dr	Zastúpenie	Zmiešanie
sc	0- 10%	jednotlivo
BK	70- 80%	plošne
cl	0- 10%	jednotlivo
jd	0- 10%	hlúčkovite
sm	0- 20%	skupinovite

cl - jh,lm,js,bh,cs.

Prebierka

© 2011 Národné lesnícke centrum Zvolen

Lesný celok: ANTOL		Kód plánu: EF113
Obhospodarovateľ lesa: LESY SR š.p. OZ Levice	LHC: ANTOL	Lesný obvod: Krížna
Platnosť PSL: 2021 - 2030	**Opis porastu**	

Dielec	Čiastková plocha	Porastová skupina	Etáž	Výmera etáže	Výmera JPRL	Vek	Zakmenenie	KL	TL	PK	SO	POI	
370	**c**	**0**	**0**	2,13	2,13	35	0,90	H	V				
Prevádzkový súbor		Rubná doba	Obn. doba	Doba zabezp.	Expozí-cia	Sklon (%)	Nadm.výška od-do (m)	SOP	Zóna ochrany prírody (%)			Ter.typ	Pribl.vzdial. (m)
411 83		100	30	5	JZ	45	795- 875	2				08	850

Rastový stupeň: žrďovina hrúbky stredného kmeňa 13-19 cm

Stupeň ohrozenia: mierne ohrozené porasty

HSLT: 411 Živné bučiny

Funk.typ: protierózno-produkčný

Lesná oblasť: 27 Štiavnické vrchy, Javorie, Pliešovská kotlina, Pohronský Inovec, Vtáčnik, Kremnické vrchy

podoblasť: A Štiavnické vrchy, Javorie, Pliešovská kotlina, Pohronský Inovec

BK	5	16	16	0.14	34			0			10	21	
HB	5	13	16	0.10	30			0			8	17	
JH	40	15	15	0.12	32			0			69	147	
JS	45	15	15	0.09	32	21	1	1			77	164	
SM	5	19	21	0.28	40	21	4	2			15	32	
Ihličnaté											15	32	
Listnaté											164	349	
SPOLU											179	381	

Pôda: Kamenitá, skalnatá

Vek, vznik: Rôznov.

Hospodársky stav: Nerovnom. vysp., miestami redšia, miestami podrast

Prikrývka:

Zmiešanie: Zmieš. jednotl. až skup.

Plán ťažby a výchovy

Prečistková plocha		Prebierková plocha	
Skutočná	Násobná	Skutočná	Násobná
		2.13	4.05
Naliehavosť	Ťažb.plocha	Preb.na 1ha	Intz.preb.(%)
		42.00	

Drevina	Zásoba spolu s kalam.	Obnovná	Výchovná	Z prečist.	Z ročleň.	Kalamita	Spolu
BK	21	0	0	0			
HB	17	0	5	0			5
JH	147	0	35	0	2		37
JS	164	0	45	0	3		48
SM	32	0	5	0			5
Ihličnaté	32		5				5
Listnaté	349		85		5		90
SPOLU	381		90		5		95

Plán zalesňovania

Nové úlohy z plánovanej ťažby	Staré úlohy Prvé zalesň.	Staré úlohy Opakované zalesň.	Celková plocha na zalesňovanie	Z celkovej plochy na zalesňovanie očakávané prirodz.zmlad.	Z celkovej plochy na zalesňovanie plán.podsadba, podsejba

Drevina	Spolu	Zo spolu očakáv. prirodz.zmladenie	Zo spolu plán. podsad., podsejba

Obnovu ukončiť za

Obnovné zastúpenie:

Cieľová štruktúra porastu

Cieľové drevinové zloženie

Dr	Zastúpenie	Zmiešanie
sm	10- 15%	jednotlivo
jd	5- 10%	jednotlivo
bk	20- 30%	skupinovite
sc	0- 5%	jednotlivo
CL	40- 50%	ostrovčekovite

cl - jh,lm,js,bh,cs.Doplni?.

V redších skup. prebierka, na ostat. pl. prebierka 2x 1.zás. do 1/2 platn. PSL, dokončiť rozčlen.

© 2011 Národné lesnícke centrum Zvolen

Lesný celok: ANTOL		Kód plánu: EF113
Obhospodarovateľ lesa: LESY SR š.p. OZ Levice	LHC: ANTOL	Lesný obvod: Krížna
Platnosť PSL: 2021 - 2030		

Opis porastu

Dielec	Čiastková plocha	Porastová skupina	Etáž	Výmera etáže	Výmera JPRL	Vek	Zakmenenie	KL	TL	PK	SO	POI	
370	**b**	**0**	**0**	4,37	4,37	50	0,80	H	V				
Prevádzkový súbor		Rubná doba	Obn. doba	Doba zabezp.	Expozí-cia	Sklon (%)	Nadm.výška od-do (m)	SOP	Zóna ochrany prírody (%)			Ter.typ	Pribl.vzdial. (m)
411 70		110	30	5	Z	45	725- 850	2				08	700

Rastový stupeň: žrďovina hrúbky stredného kmeňa 13-19 cm

Stupeň ohrozenia: mierne ohrozené porasty

HSLT: 411 Živné bučiny

Funk.typ: protierózno-produkčný

Lesná oblasť: 27 Štiavnické vrchy, Javorie, Pliešovská kotlina, Pohronský Inovec, Vtáčnik, Kremnické vrchy

podoblasť: A Štiavnické vrchy, Javorie, Pliešovská kotlina, Pohronský Inovec

BK	40	18	17	0.18	28			0			82	358	
CR	5	24	31	0.69	32			0			12	52	
DG	5	26	36	1.14	40			0			15	66	
DZ	10	22	26	0.46	30			0			21	92	
JH	5	19	20	0.27	30			0			11	48	
SC	5	24	32	0.66	34			0			16	70	
SM	30	23	32	0.74	36	21	1	2			112	489	
Ihličnaté											143	625	
Listnaté											126	550	
SPOLU											269	1175	

Pôda: Kamenitá, miestami skalnatá

Vek, vznik: Z viac častí, rôznov., na JZ mladšia

Hospodársky stav: nerovnom. vysp., na S redšia, na S zmladenie, podrast, JH BK

Prikrývka:

Zmiešanie: Zmieš. jednotl. až skup.

Plán ťažby a výchovy

Drevina	Zásoba spolu s kalam.	Prečistková plocha		Prebierková plocha	
		Skutočná	Násobná	Skutočná	Násobná
				3.50	3.50
		Naliehavosť	Ťažb.plocha	Preb.na 1ha	Intz.preb.(%)
				25.00	

Drevina	Zásoba spolu s kalam.	Obnovná	Výchovná	Z prečist.	Z ročleň.	Kalamita	Spolu
BK	358	0	40	0			40
CR	52	0	0	0			
DG	66	0	0	0			
DZ	92	0	0	0			
JH	48	0	5	0			5
SC	70	0	5	0			5
SM	489	0	40	0			40
Ihličnaté	625		45				45
Listnaté	550		45				45

Plán zalesňovania

Nové úlohy z plánovanej ťažby	Staré úlohy Prvé zalesň.	Staré úlohy Opakované zalesň.	Celková plocha na zalesňovanie	Z celkovej plochy na zalesňovanie očakávané prirodz.zmlad.	Z celkovej plochy na zalesňovanie plán.podsadba, podsejba

Drevina	Spolu	Zo spolu očakáv. prirodz.zmladenie	Zo spolu plán. podsad., podsejba

Obnovu ukončiť za

Obnovné zastúpenie:

Cieľová štruktúra porastu

Cieľové drevinové zloženie

Dr	Zastúpenie	Zmiešanie
SM	10- 20%	skupinovite
BK	70- 80%	plošne
jd	5- 15%	skupinovite
cl	0- 10%	jednotlivo
sc	0- 10%	skupinovite

cl=jm,jh,lm,js.Doplni?.

© 2011 Národné lesnícke centrum Zvolen

Lesný celok: ANTOL		Kód plánu: EF113
Obhospodarovateľ lesa: LESY SR š.p. OZ Levice	LHC: ANTOL	Lesný obvod: Krížna
Platnosť PSL: 2021 - 2030	**Opis porastu**	

Dielec	Čiastková plocha	Porastová skupina	Etáž	Výmera etáže	Výmera JPRL	Vek	Zakmenenie	KL	TL	PK	SO	POI	
369	**b**	**0**	**0**	2,23	2,23	25	0,90	H	V				
Prevádzkový súbor		Rubná doba	Obn. doba	Doba zabezp.	Expozí-cia	Sklon (%)	Nadm.výška od-do (m)	SOP	Zóna ochrany prírody (%)			Ter.typ	Pribl.vzdial. (m)
411 83		100	30	5	Z	45	805- 855	2				07	700

Rastový stupeň: žrďovina hrúbky stredného kmeňa 6-12 cm

Stupeň ohrozenia: stredne ohrozené porasty

HSLT: 411 Živné bučiny

Funk.typ: protierózno-produkčný

Lesná oblasť: 27 Štiavnické vrchy, Javorie, Pliešovská kotlina, Pohronský Inovec, Vtáčnik, Kremnické vrchy

podoblasť: A Štiavnické vrchy, Javorie, Pliešovská kotlina, Pohronský Inovec

BK	15	10	9	0.03	32			0				13	29
DZ	5	11	12	0.04	28			0				3	7
JH	60	11	11	0.05	34			0				60	134
JS	15	7	6	0.01	26			0				5	11
SM	5	13	15	0.10	42			0				9	20
Ihličnaté												9	20
Listnaté												81	181
SPOLU												90	201

Pôda: Kamenitá, skalnatá

Vek, vznik: Rôznov.

Hospodársky stav: Nerovnom. vysp., miestami redšia, rozčlen.

Prikrývka: Miestami lieska

Zmiešanie: Prevažne zmieš. skup., a zmieš. hlúčk.

Plán ťažby a výchovy

Prečistková plocha		Prebierková plocha	
Skutočná	Násobná	Skutočná	Násobná
2.23	2.23	1.56	1.56
Naliehavosť	Ťažb.plocha	Preb.na 1ha	Intz.preb.(%)
		15.00	

Drevina	Zásoba spolu s kalam.	Obnovná	Výchovná	Z prečist.	Z ročleň.	Kalamita	Spolu
BK	29	0	3	0			3
DZ	7	0	0	0			
JH	134	0	15	0			15
JS	11	0	0	0			
SM	20	0	5	0			5
Ihličnaté	20		5				5
Listnaté	181		18				18
SPOLU	201		23				23

Plán zalesňovania

Nové úlohy z plánovanej ťažby	Staré úlohy Prvé zalesň.	Staré úlohy Opakované zalesň.	Celková plocha na zalesňovanie	Z celkovej plochy na zalesňovanie očakávané prirodz.zmlad.	Z celkovej plochy na zalesňovanie plán.podsadba, podsejba

Drevina	Spolu	Zo spolu očakáv. prirodz.zmladenie	Zo spolu plán. podsad., podsejba

Obnovu ukončiť za

Obnovné zastúpenie:

Liesku vysekať

Cieľová štruktúra porastu

Cieľové drevinové zloženie

Dr	Zastúpenie	Zmiešanie
CL	40- 50%	ostrovčekovite
jd	5- 10%	jednotlivo
bk	20- 30%	skupinovite
sm	10- 15%	jednotlivo
sc	0- 5%	jednotlivo

cl - jh,lm,js,bh,cs.Doplni?.

V mladš. skup. na V 1/3 prečistka, na ostat. pl. prečistka zač. plat. PSL v prvých 3 r., a prebierka v 2.1/2 platn. PSL

© 2011 Národné lesnícke centrum Zvolen

Lesný celok: ANTOL		Kód plánu: EF113
Obhospodarovateľ lesa: Novotná Elena, Ing.	LHC: ANTOL	Lesný obvod:
Platnosť PSL: 2021 - 2030		

Opis porastu

Dielec	Čiastková plocha	Porastová skupina	Etáž	Výmera etáže	Výmera JPRL	Vek	Zakmenenie	KL	TL	PK	SO	POI	
368	a	0	0	0,95	0,95	75	0,85	H	V				

Prevádzkový súbor	Rubná doba	Obn. doba	Doba zabezp.	Expozícia	Sklon (%)	Nadm.výška od-do (m)	SOP	Zóna ochrany prírody (%)	Ter.typ	Pribl.vzdial. (m)
211 31	130	40	5	Z	20	685- 700	2		01	150

Rastový stupeň: tenká kmeňovina hrúbky stredného kmeňa 20-27 cm

Stupeň ohrozenia: mierne ohrozené porasty

HSLT: 211 Živné bukové dúbravy

Funk.typ: ochr.prírody-produkčný

Lesná oblasť: 27 Štiavnické vrchy, Javorie, Pliešovská kotlina, Pohronský Inovec, Vtáčnik, Kremnické vrchy

podoblasť: A Štiavnické vrchy, Javorie, Pliešovská kotlina, Pohronský Inovec



DZ	100	22	24	0.39	26			0	B			261	247
Listnaté												261	247
SPOLU												261	247

Pôda: Miestami štrkovitá

Vek, vznik: Rôznov.

Hospodársky stav: Rozčlen., nerovnom. vysp.

Prikrývka: Prevažne tráva, lieska

Zmiešanie:

Drevina	Zásoba spolu s kalam.	Plán ťažby a výchovy					
		Obnovná	Výchovná	Z prečist.	Z ročleň.	Kalamita	Spolu
DZ	247	0	23	0			23
Listnaté	247		23				23
SPOLU	247		23				23

Prečistková plocha		Prebierková plocha	
Skutočná	Násobná	Skutočná	Násobná
		0.95	0.95
Naliehavosť	Ťažb.plocha	Preb.na 1ha	Intz.preb.(%)
		24.00	

Plán zalesňovania

Nové úlohy z plánovanej ťažby	Staré úlohy Prvé zalesň.	Staré úlohy Opakované zalesň.	Celková plocha na zalesňovanie	Z celkovej plochy na zalesňovanie očakávané prirodz.zmlad.	Z celkovej plochy na zalesňovanie plán.podsadba, podsejba

Drevina	Spolu	Zo spolu očakáv. prirodz.zmladenie	Zo spolu plán. podsad., podsejba

Obnovu ukončiť za

Obnovné zastúpenie:

Liesku vysekať

Cieľová štruktúra porastu

Cieľové drevinové zloženie		
Dr	Zastúpenie	Zmiešanie
cl	5- 10%	jednotlivo
BK	20- 30%	skupinovite
hb	0- 10%	hlúčkovite
DZ	50- 60%	plošne
sc	5- 15%	hlúčkovite

cl=jm,lm,jp.

Prebierka

© 2011 Národné lesnícke centrum Zvolen

Lesný celok: ANTOL		Kód plánu: EF113
Obhospodarovateľ lesa: Tomašeková Denisa	LHC: ANTOL	Lesný obvod:
Platnosť PSL: 2021 - 2030		

Opis porastu

Dielec	Čiastková plocha	Porastová skupina	Etáž	Výmera etáže	Výmera JPRL	Vek	Zakmenenie	KL	TL	PK	SO	POI	
367	c	0	1	0,70	0,87	80	0,75	H	V				

Prevádzkový súbor	Rubná doba	Obn. doba	Doba zabezp.	Expozícia	Sklon (%)	Nadm.výška od-do (m)	SOP	Zóna ochrany prírody (%)	Ter.typ	Pribl.vzdial. (m)
211 34	130	40	5	JZ	30	685- 695	2		05	250

Rastový stupeň: stredná kmeňovina hrúbky stredného kmeňa 28-35 cm

Stupeň ohrozenia: mierne ohrozené porasty

HSLT: 211 Živné bukové dúbravy

Funk.typ: protierózno-produkčný

Lesná oblasť: 27 Štiavnické vrchy, Javorie, Pliešovská kotlina, Pohronský Inovec, Vtáčnik, Kremnické vrchy

podoblasť: A Štiavnické vrchy, Javorie, Pliešovská kotlina, Pohronský Inovec



BK	35	27	42	1.76	28			0	B			127	111
DZ	60	23	32	0.75	26			0	B			146	127
JD	5	26	38	1.26	30	42	2	1	C			21	18
Ihličnaté												21	18
Listnaté												273	238
SPOLU												294	256

Pôda: Miestami kamenitá

Vek, vznik: rôznov., miestami staršie jedince

Hospodársky stav: Rozčlen., nerovnom. vysp., miestami redšia, v redších skup. BK podrast

Prikrývka: V redších skup. tráva, lieska

Zmiešanie: Zmieš. jednotl. až skup.

Plán ťažby a výchovy

Prečistková plocha		Prebierková plocha	
Skutočná	Násobná	Skutočná	Násobná
		0.50	0.50
Naliehavosť	Ťažb.plocha	Preb.na 1ha	Intz.preb.(%)
		30.00	

Drevina	Zásoba spolu s kalam.	Obnovná	Výchovná	Z prečist.	Z ročleň.	Kalamita	Spolu
BK	111	0	8	0			8
DZ	127	0	5	0			5
JD	18	0	2	0			2
Ihličnaté	18		2				2
Listnaté	238		13				13
SPOLU	256		15				15

Plán zalesňovania

Nové úlohy z plánovanej ťažby	Staré úlohy Prvé zalesň.	Staré úlohy Opakované zalesň.	Celková plocha na zalesňovanie	Z celkovej plochy na zalesňovanie očakávané prirodz.zmlad.	Z celkovej plochy na zalesňovanie plán.podsadba, podsejba

Drevina	Spolu	Zo spolu očakáv. prirodz.zmladenie	Zo spolu plán. podsad., podsejba

Obnovu ukončiť za

Obnovné zastúpenie:

Liesku vysekať

Cieľová štruktúra porastu

Cieľové drevinové zloženie

Dr	Zastúpenie	Zmiešanie
BK	20- 30%	skupinovite
sc	5- 15%	hlúčkovite
DZ	50- 60%	plošne
hb	0- 10%	hlúčkovite
cl	5- 10%	jednotlivo

cl=jm,lm,jp.

Okrem redš. skup. prebierka

© 2011 Národné lesnícke centrum Zvolen

Lesný celok: ANTOL		Kód plánu: EF113
Obhospodarovateľ lesa: LESY SR š.p. OZ Levice	LHC: ANTOL	Lesný obvod: Krížna
Platnosť PSL: 2021 - 2030		

Opis porastu

Dielec	Čiastková plocha	Porastová skupina	Etáž	Výmera etáže	Výmera JPRL	Vek	Zakmenenie	KL	TL	PK	SO	POI	
366	_	2	0	2,77	2,77	15	1,00	H	V				

Prevádzkový súbor	Rubná doba	Obn. doba	Doba zabezp.	Expozícia	Sklon (%)	Nadm.výška od-do (m)	SOP	Zóna ochrany prírody (%)	Ter.typ	Pribl.vzdial. (m)
411 97	110	30	5	SZ	60	680- 855	2		10	500

Rastový stupeň: mladina do 5 cm hrúbky stredného kmeňa

Stupeň ohrozenia: mierne ohrozené porasty

HSLT: 411 Živné bučiny

Funk.typ: protierózno-produkčný

Lesná oblasť: 27 Štiavnické vrchy, Javorie, Pliešovská kotlina, Pohronský Inovec, Vtáčnik, Kremnické vrchy

podoblasť: A Štiavnické vrchy, Javorie, Pliešovská kotlina, Pohronský Inovec



BK	55	4			26			0		A				
JH	20	4			26			0		A				
JS	15	4			30	21	5	4		A				
SM	10	3			34	54	3	3		B				
Ihličnaté														
Listnaté														
SPOLU														

Pôda: Pri hrebeni plytká, štrkovitá

Vek, vznik: Z viac častí, veľmi rôznov., miestami mladšie a staršie skupiny

Hospodársky stav: V mladš. skup. slab. vzrastu

Prikrývka: Miestami burina, černičie

Zmiešanie: Zmieš. jednotl. až skup.

Plán ťažby a výchovy

Drevina	Zásoba spolu s kalam.	Prečistková plocha		Prebierková plocha	
		Skutočná	Násobná	Skutočná	Násobná
		2.77	2.77		
		Naliehavosť	Ťažb.plocha	Preb.na 1ha	Intz.preb.(%)

		Obnovná	Výchovná	Z prečist.	Z ročleň.	Kalamita	Spolu
BK	0	0	0	0			
JH	0	0	0	0			
JS	0	0	0	0			
SM	0	0	0	0			
Ihličnaté							
Listnaté							
SPOLU							

Plán zalesňovania

Nové úlohy z plánovanej ťažby	Staré úlohy Prvé zalesň.	Staré úlohy Opakované zalesň.	Celková plocha na zalesňovanie	Z celkovej plochy na zalesňovanie očakávané prirodz.zmlad.	Z celkovej plochy na zalesňovanie plán.podsadba, podsejba

Drevina	Spolu	Zo spolu očakáv. prirodz.zmladenie	Zo spolu plán. podsad., podsejba

Obnovu ukončiť za

Obnovné zastúpenie:

Cieľová štruktúra porastu

Cieľové drevinové zloženie

Dr	Zastúpenie	Zmiešanie
jd	0- 10%	hlúčkovite
cl	10- 20%	jednotlivo
sm	0- 20%	skupinovite
sc	0- 10%	jednotlivo
BK	60- 70%	plošne

cl - jh,lm,js,bh,cs.

Prečistka, rozčleniť

© 2011 Národné lesnícke centrum Zvolen

Lesný celok: ANTOL		Kód plánu: EF113
Obhospodarovateľ lesa: LESY SR š.p. OZ Levice	LHC: ANTOL	Lesný obvod: Krížna
Platnosť PSL: 2021 - 2030		

Opis porastu

Dielec	Čiastková plocha	Porastová skupina	Etáž	Výmera etáže	Výmera JPRL	Vek	Zakmenenie	KL	TL	PK	SO	POI	
361	b	0	0	12,88	12,88	45	0,85	H	V				
Prevádzkový súbor		Rubná doba	Obn. doba	Doba zabezp.	Expozí-cia	Sklon (%)	Nadm.výška od-do (m)	SOP	Zóna ochrany prírody (%)			Ter.typ	Pribl.vzdial. (m)
411 97		110	30	5	Z	50	680- 820	2				08	550

Rastový stupeň: tenká kmeňovina hrúbky stredného kmeňa 20-27 cm

Stupeň ohrozenia: mierne ohrozené porasty

HSLT: 411 Živné bučiny

Funk.typ: protierózno-produkčný

Lesná oblasť: 27 Štiavnické vrchy, Javorie, Pliešovská kotlina, Pohronský Inovec, Vtáčnik, Kremnické vrchy

podoblasť: A Štiavnické vrchy, Javorie, Pliešovská kotlina, Pohronský Inovec

BK	35	19	15	0.15	32		0			81	1043
JH	20	21	22	0.36	34		0			51	657
JS	35	22	25	0.41	36		0			97	1249
LM	5	17	17	0.17	30		0			10	129
SM	5	21	22	0.34	36		0			17	219
Ihličnaté										17	219
Listnaté										239	3078
SPOLU										256	3297

Pôda: Pri hrebeni skalnatá, vyst. mat. hor.

Vek, vznik: Rôznov., prevažne na Z mladšie skupiny

Hospodársky stav: Čiastoč. rozčlen., nerovnom. vysp., miestami redšia, po kalamite, na skal. miest. ochran. rázu

Prikrývka: Tráva, miestami lieska

Zmiešanie: Zmieš. jednotl. až skup.

Plán ťažby a výchovy

Prečistková plocha		Prebierková plocha	
Skutočná	Násobná	Skutočná	Násobná
		10.00	10.00
Naliehavosť	Ťažb.plocha	Preb.na 1ha	Intz.preb.(%)
		26.00	

Drevina	Zásoba spolu s kalam.	Obnovná	Výchovná	Z prečist.	Z ročleň.	Kalamita	Spolu
BK	1043	0	90	0	10		100
JH	657	0	50	0	5		55
JS	1249	0	100	0	10		110
LM	129	0	5	0			5
SM	219	0	15	0	5		20
Ihličnaté	219		15		5		20
Listnaté	3078		245		25		270
SPOLU	3297		260		30		290

Plán zalesňovania

Nové úlohy z plánovanej ťažby	Staré úlohy Prvé zalesň.	Staré úlohy Opakované zalesň.	Celková plocha na zalesňovanie	Z celkovej plochy na zalesňovanie očakávané prirodz.zmlad.	Z celkovej plochy na zalesňovanie plán.podsadba, podsejba

Drevina	Spolu	Zo spolu očakáv. prirodz.zmladenie	Zo spolu plán. podsad., podsejba

Obnovu ukončiť za

Obnovné zastúpenie:

Liesku vysekať

Cieľová štruktúra porastu

Cieľové drevinové zloženie

Dr	Zastúpenie	Zmiešanie
sc	0- 10%	jednotlivo
jd	0- 10%	hlúčkovite
cl	10- 20%	jednotlivo
BK	60- 70%	plošne
sm	0- 20%	skupinovite

cl - jh,lm,js,bh,cs.

© 2011 Národné lesnícke centrum Zvolen