Mapové prílohy

Zámer činnosti podľa zákona NR SR č. 24/2006 Z. z. o posudzovaní vplyvov na životné prostredie

Mapová príloha č. 1: **Situácia širších vzťahov**

Zdroj "GKÚ Bratislava"

1 : 50 000

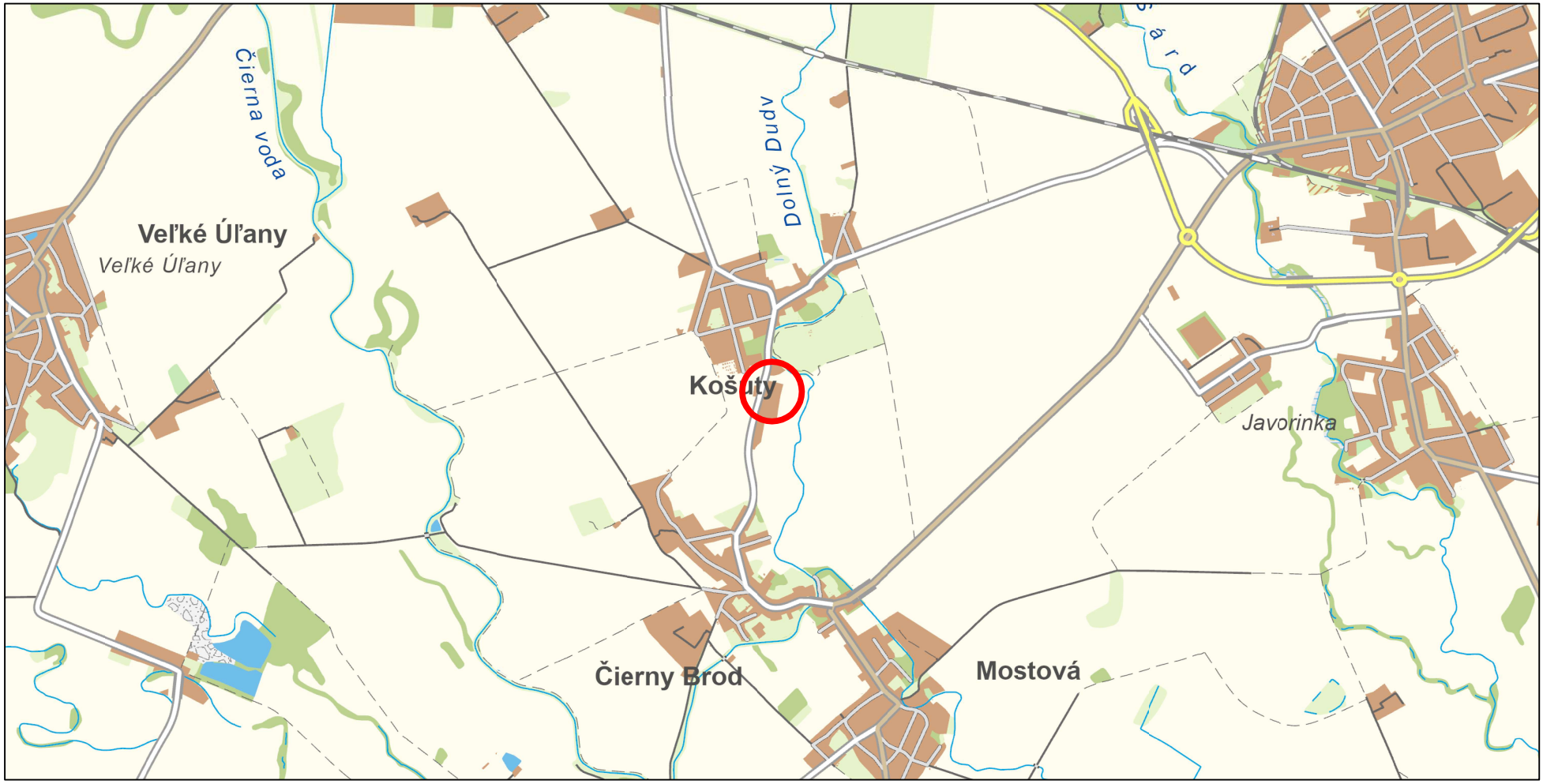

Vysvetlivky:

Umiestnenie navrhovanej činnosti

S

Mapová príloha č. 2 **Umiestnenie navrhovanej činnosti (dotknuté parcely)**

Zdroj "GKÚ Bratislava"

1 : 2 000



Vysvetlivky:

Parcely registra C

Parcely registra E

S

Mapová príloha č. 3 **Predpokladané umiestnenie zariadení navrhovanej činnosti**

Zdroj "GKÚ Bratislava"

1 : 2 000



Vysvetlivky:

- Zariadenie na zhodnocovanie biologicky rozložiteľných odpadov
- Zariadenie na úpravu a zneškodňovanie kvapalných odpadov
- Zariadenie na termochemickú recykláciu kalov a plastových obalových odpadov s obsahom nebezpečných látok
- Zariadenie na biodegradáciu nebezpečných odpadov
- Centrálny sklad

S

Mapová príloha č. 4 **Umiestnenie zariadenia - Zariadenie na zhodnocovanie biologicky rozložiteľných odpadov**

Zdroj "GKÚ Bratislava"

1 : 2 000



Vysvetlivky:

Zariadenie na zhodnocovanie biologicky rozložiteľných odpadov

Parcely registra C

Parcely registra E

S

Mapová príloha č. 5 **Umiestnenie zariadenia - Zariadenie na zneškodňovanie kvapalných odpadov**

Zdroj "GKÚ Bratislava"

1 : 2 000



Vysvetlivky:

Zariadenie na zneškodňovanie kvapalných odpadov

Parcely registra C

Parcely registra E

S

Mapová príloha č. 6 **Umiestnenie zariadenia - Zariadenie na termochemickú recykláciu kalov a plastových obalových odpadov s obsahom nebezpečných látok**

Zdroj "GKÚ Bratislava"

1 : 2 000



Vysvetlivky:

Zariadenie na termochemickú recykláciu kalov a plastových obalových odpadov s obsahom nebezpečných látok

Parcely registra C

Parcely registra E

S

Mapová príloha č. 7 **Umiestnenie zariadenia - Zariadenie na biodegradáciu nebezpečných odpadov**

Zdroj "GKÚ Bratislava"

1 : 2 000

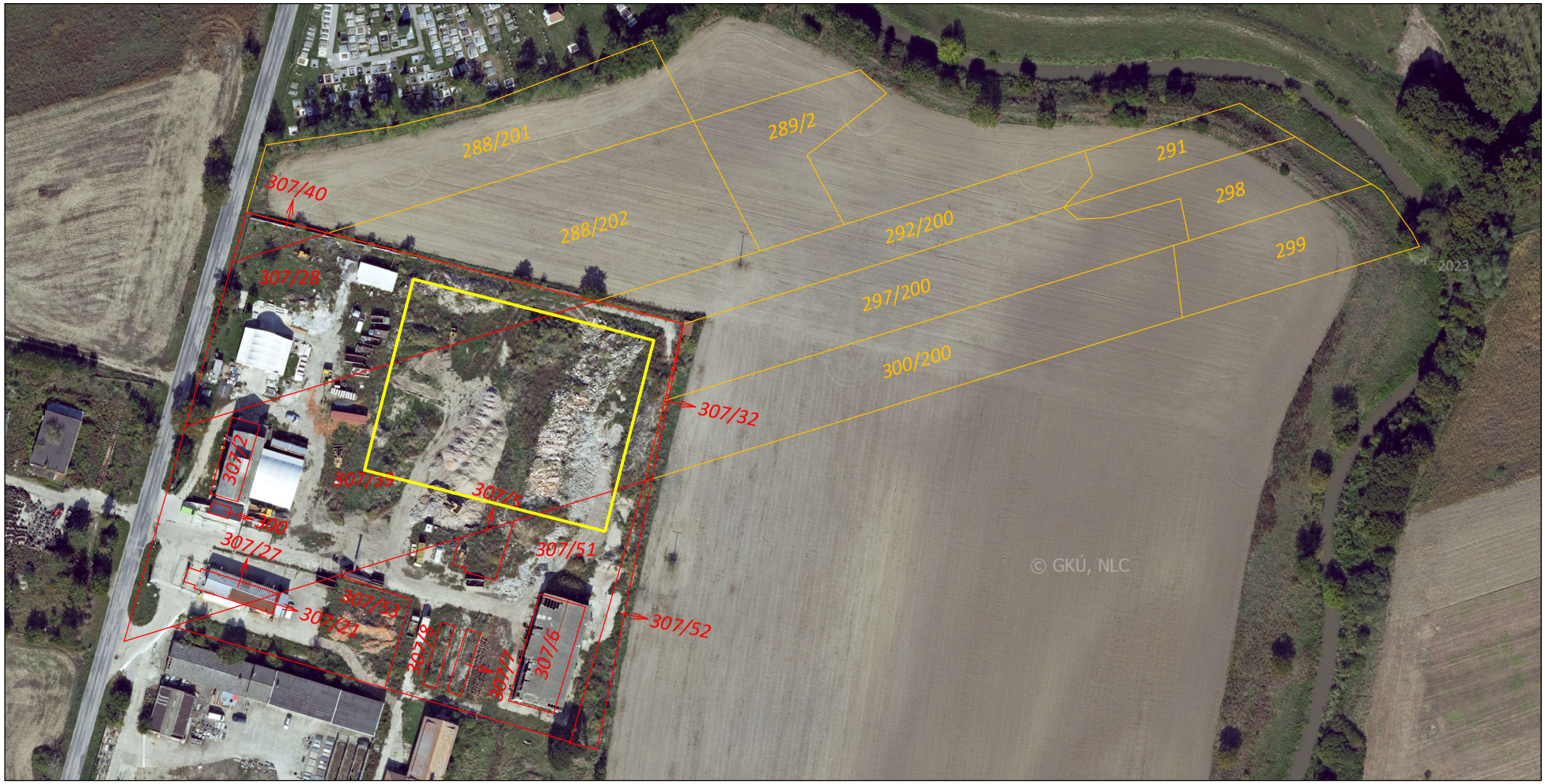

Vysvetlivky:

Zariadenie na biodegradáciu nebezpečných odpadov

Parcely registra C

Parcely registra E

S

Mapová príloha č. 8 **Umiestnenie zariadenia - Centrálny sklad**

Zdroj "GKÚ Bratislava"

1 : 2 000



Vysvetlivky:

Centrálny sklad

Parcely registra C

Parcely registra E

S

Mapová príloha č. 9: **Trasovanie dopravy**

Zdroj "GKÚ Bratislava"

1 : 10 000

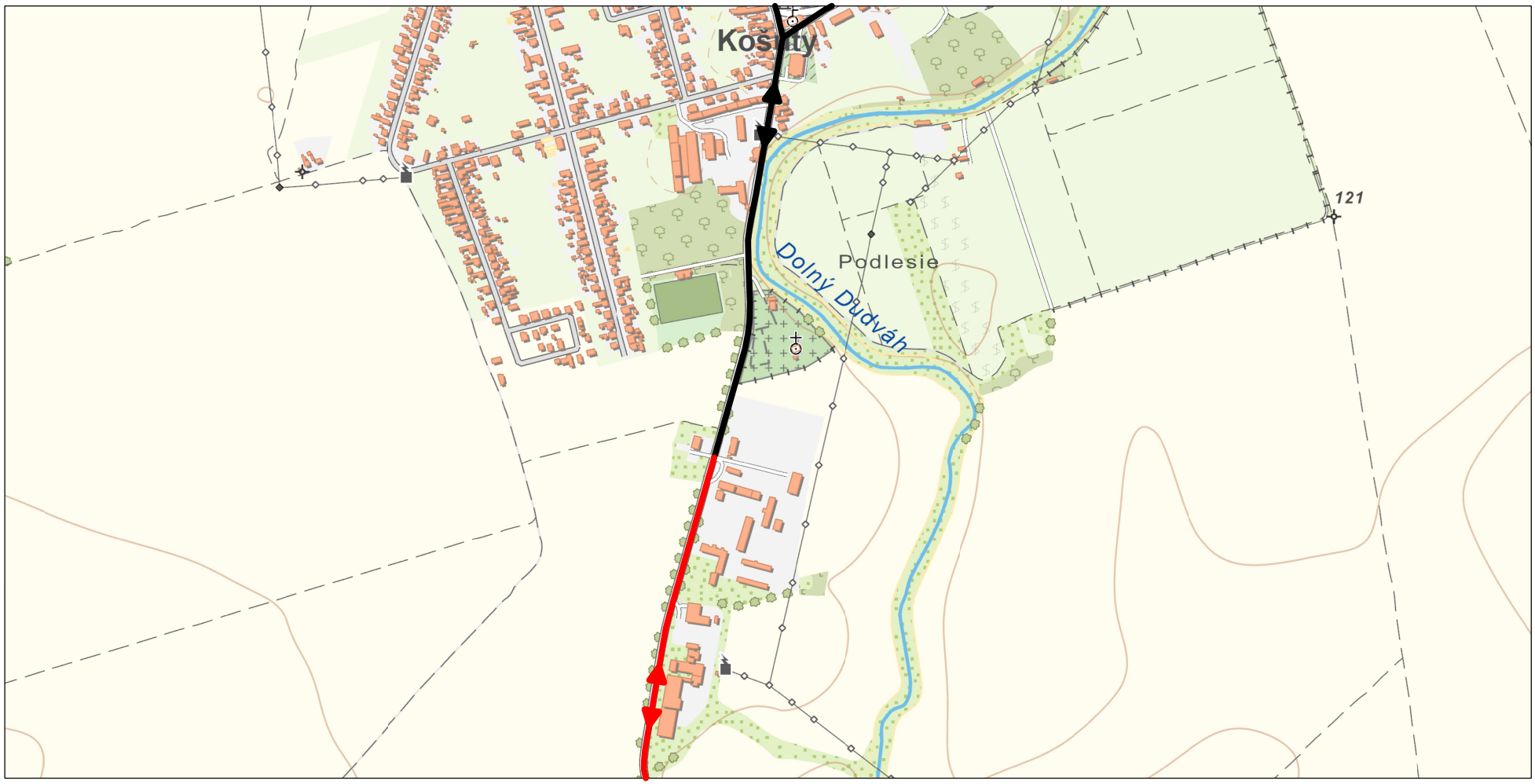

Vysvetlivky:

Smer Sládkovičovo/Galanta

Smer Čierny Brod

S