

# OBEC VINOSADY




## PROGRAM HOSPODÁRSKEHO ROZVOJA A SOCIÁLNEHO ROZVOJA OBCE

**PROGRAMOVÉ OBDOBIE**

**2024 - 2027**


**S PLATNOSŤOU DO ROKU 2030**






## ZÁKLADNÉ ÚDAJE O OBCI

Kontaktné údaje	
Sídlo obecného úradu	Obec Vinosady Pezinská 95/95 90201 Vinosady
Telefón	033/ 646 23 08
Mobil	0911 225 086
Web	www.vinosady.sk
e- Mail	starostka@vinosady.sk
Administratívne začlenenie	
Kraj	Bratislavský
Okres	Pezinok
Región	Malokarpatský
Mikroregión	
Údaje	
IČO	00305162
Kód obce	508314
Počet obyvateľov	1618
Rozloha	546 ha
Prvá písomná zmienka	r. 1208
Riadenie obce	
Starostka	Mgr. Ivana Juráčková
Komisie obecného zastupiteľstva	Komisia pre výstavbu, ÚP a ŽP
	Komisia finančná, zdravotno – sociálna
	Komisia pre kultúru, šport a vzdelávanie
	Komisia na ochranu verejného záujmu pri výkone funkcií verejných funkcionárov
	Komisia vinárska a vinohradnícka




## OBSAH

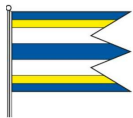
ÚVOD .....	7
Vízia obce .....	8
METODICKÁ ČASŤ .....	9
1 Význam a metodika spracovania PRO.....	9
1.1 Význam a cieľ spracovania PRO .....	9
1.2 Metodika a postup spracovania PRO .....	10
1.3 Charakteristika PRO a nadväznosť na základné rozvojové dokumenty .....	12
1.3.1 Charakteristika PRO.....	12
1.3.2 Nadväznosť PRO na základné rozvojové dokumenty .....	12
1.3.3 Dokumenty nadnárodnej úrovne: .....	12
1.3.3.1 Projekt Európa 2030 .....	12
1.3.3.2 Partnerská dohoda Slovenskej republiky na roky 2021 - 2027.....	13
1.3.3.3 Operačné programy (OP).....	15
1.3.4 Operačný program Slovensko .....	16
1.3.5 Dokumenty národnej úrovne:.....	17
1.3.6 Plán obnovy a odolnosti .....	18
1.3.7 Dokumenty regionálnej úrovne:.....	19
1.3.8 Nadväznosť PRO na zákony, rozhodnutia a usmernenia orgánov štátnej správy .....	21
1.3.8.1 Úsek štátnej správy ochrany prírody a krajiny .....	21
1.3.8.2 Okresný úrad, pozemkový a lesný odbor.....	21
1.3.8.3 Krajský pamiatkový úrad .....	21
1.3.8.4 Odbor starostlivosti o životné prostredie .....	24
1.4 Základné pojmy.....	27
ANALYTICKÁ ČASŤ .....	32
2 Audit hospodárskych, sociálnych a kultúrno-spoločenských zdrojov .....	32
2.1 Charakteristika obce.....	32
2.1.1 Geografická charakteristika .....	32
2.1.2 Klimatické a prírodné podmienky.....	33
2.1.3 Historický vývoj obce .....	49
2.1.4 Heraldické znaky obce .....	50



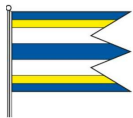
2.2	Demografický vývoj a štruktúra obyvateľov obce.....	51
2.2.1	Vývoj počtu obyvateľov obce (údaje SOBD 2021).....	51
2.3	Technická infraštruktúra .....	53
2.3.1	Občianska a technická vybavenosť .....	53
2.3.2	Domový a bytový fond (údaje SOBD 2021) .....	53
2.3.3	Civilná a protipožiarna ochrana .....	54
2.4	Sociálna infraštruktúra .....	54
2.4.1	Škola a predškolské zariadenia .....	54
2.4.2	Kultúra, šport, kluby a pamätihodnosti .....	55
2.4.3	Zdravotníctvo a sociálna oblasť .....	56
2.4.4	Podnikateľské subjekty, živnostníctvo a neziskové inštitúcie v obci .....	57
2.4.4.1	Živnostníci .....	58
2.4.4.2	Podnikateľské subjekty .....	58
2.4.4.3	Neziskový sektor.....	58
2.4.5	Realizované projekty v rokoch 2014 - 2023 .....	59
3	SWOT analýza obce.....	60
3.1	Hospodárska SWOT analýza .....	60
3.2	Sociálna SWOT analýza .....	61
3.3	Environmentálna SWOT analýza.....	63
STRATEGICKÁ ČASŤ.....		64
4	Stratégia rozvoja obce .....	64
4.1	Rozvojový potenciál a limity rozvoja obce.....	64
4.2	Analýza finančných potrieb a možností financovania PRO .....	64
4.3	Strategický cieľ .....	66
4.4	Priority .....	66
PROGRAMOVÁ ČASŤ .....		67
5	Programové zabezpečenie PRO .....	67
5.1.	Akčné plány.....	72
REALIZAČNÁ ČASŤ.....		73
1	Priorita: Budovanie technickej infraštruktúry.....	74
1.1.	Opatrenie: Budovanie a rozvoj občianskej infraštruktúry .....	74
1.2.	Opatrenie: Budovanie a rozvoj kultúrno-spoločenskej infraštruktúry....	78



1.3.	Opatrenie: Budovanie a rozvoj školskej infraštruktúry .....	81
1.4.	Opatrenie: Budovanie a rozvoj verejnej infraštruktúry .....	83
2.	Priorita: Rozvoj ľudských zdrojov .....	88
2.1.	Opatrenie: Zvýšenie vzdelanostnej úrovne a zamestnanosti v obci.....	88
2.2.	Opatrenie: Zvýšenie kultúrno-spoločenskej a športovej úrovne života v obci .....	89
3.	Priorita: Sociálno-ekonomický rozvoj obce.....	92
3.1.	Opatrenie: Rozvoj sociálnej starostlivosti o starých, nevládných a sociálne vylúčených občanov .....	92
3.2.	Opatrenie: Podpora rozvoja podnikania v obci.....	93
4.	Priorita: Ochrana a tvorba životného prostredia .....	95
4.1.	Opatrenie: Podpora ochrany životného prostredia v obci.....	95
4.2.	Opatrenie: Rozvoj a budovanie životného prostredia v obci .....	98
5.	Priorita: Rozvoj turizmu a cestovného ruchu.....	100
5.1.	Opatrenie: Budovanie turistickej infraštruktúry .....	100
5.2.	Opatrenie: Rozvoj služieb v oblasti turizmu a cestovného ruchu.....	101
6.	Priorita: Podpora propagácie a informovanosti obce .....	103
6.1.	Opatrenie: Tvorba propagácie a podmienok pre efektívnu informovanosť medzi obyvateľmi obce, samosprávou a inými subjektmi .....	103
6.2.	Opatrenie: Tvorba propagácie a podmienok efektívnej informovanosti pre turistov a návštevníkov obce .....	104
FINANČNÁ A PERSONÁLNA ČASŤ .....		105
6	Zabezpečenie realizácie PRO.....	105
6.1	Finančné zabezpečenie realizácie PRO.....	105
6.1.1	Analýza finančných potrieb a možností obce .....	106
6.1.1.1	Finančný rámec pre realizáciu PRO .....	106
6.1.1.2	Indikatívny finančný plán PRO .....	108
6.2	Personálne zabezpečenie realizácie PRO.....	109
6.3	Časový harmonogram realizácie .....	110
6.4	Spoločné podmienky pre úspešné projekty.....	113



6.4.1	Investičný projekt musí spĺňať .....	113
6.4.2	Podmienky pre úspešnú realizáciu navrhovaných priorít .....	113
6.4.3	Adaptačné opatrenia na minimalizovanie negatívnych dôsledkov zmeny klímy .....	113
7	Monitorovanie, vyhodnotenie a modifikácia PRO.....	116
7.1	Spôsob monitorovania PRO .....	116
7.2	Vyhodnotenie a modifikovanie PRO .....	117
7.3	Plán priebežných hodnotení PRO .....	118
8	Systém integrácie problematiky bezpečnosti v obci .....	119
	ZÁVER .....	122
	Prílohy PRO .....	123
1)	Zoznam členov riadiaceho tímu, pracovných skupín a partnerov zapojených do spracovania PRO.....	124
2)	Zoznam informačných zdrojov použitých v PRO.....	125
3)	Zoznam skratiek použitých v PRO .....	126
4)	Akčný plán na rozpočtové obdobie 2024 – 2026.....	128
5)	Výpis z Uznesenia OcZ o schválení Programu hospodárskeho rozvoja a sociálneho rozvoja obce Vinosady 2024 - 2027 s platnosťou do r. 2030 .....	132



## ÚVOD

Program hospodárskeho rozvoja a sociálneho rozvoja obce (ďalej len Program rozvoja obce „PRO“), je názov strategického dokumentu. Musia ho mať spracovaný tie mestá a obce, ktoré sa chcú uchádzať o nenávratný finančný príspevok zo štátneho rozpočtu a prostriedkov Európskej únie. Ak nemá zostať len povinnou prílohou projektov, ktoré sa uchádzajú o NFP, je potrebné z neho spraviť živý nástroj strategického plánovania samosprávy. Teda strategický dokument, ktorý je pomôckou pri naplňaní vízie, priority a cieľov rozvoja daného územia.


PRO plne zodpovedá požiadavkám zákona č. 539/2008 o podpore regionálneho rozvoja a novele č. 309/2014 Z. z. v znení neskorších predpisov a zohľadňuje odporúčania obsiahnuté v Metodike na vypracovanie PRO, ktorú vydalo Ministerstvo investícií, regionálneho rozvoja a informatizácie Slovenskej republiky.

Úlohou tohto dokumentu je teda zmapovať situáciu v obci **Vinosady**, identifikovať požiadavky obyvateľov, zachytiť ich názory na ďalší vývoj obce a na základe uvedeného vytvoriť Program hospodársko-sociálneho rozvoja obce Vinosady, ktorý je dôležitým podkladom pre jej rozvoj.

**Program hospodárskeho rozvoja a sociálneho rozvoja obce Vinosady 2024 – 2027** s platnosťou do roku 2030 je základným strategickým dokumentom, ktorý sa rozhodla obec vypracovať z dôvodu zabezpečenia koncepčného rozvoja obce, ako aj na zlepšenie a zefektívnenie rozhodovania miestnej samosprávy. Je tiež neoddeliteľnou súčasťou pre možnosť čerpania prostriedkov z Európskej únie, ako pre obecný úrad, tak aj pre všetky subjekty na území obce. Program je zameraný na podporu regionálneho rozvoja na miestnej úrovni s dôrazom na sociálnu, ekonomickú a kultúrnu oblasť pre oživenie sociálneho, ekonomického a kultúrneho rozvoja obce, ktorý bude podľa potreby priebežne aktualizovaný a doplňovaný.

Program rozvoja obce schvaľuje obecné zastupiteľstvo, ktoré bude zároveň aj realizovať vykonateľnosť, kontrolu, monitorovanie a hodnotenie tohto programu. Program rozvoja obce je programom všetkých jeho občanov a bude napomáhať k všestrannému rozvoju obce nezávisle na prípadných politických zmenách v samospráve.

Dôležitou súčasťou prípravy Programu rozvoja obce je zapojiť poslancov obecného zastupiteľstva a aktivistov obce do prípravy spoločnej budúcnosti, naučiť ich starať sa o seba, o budúcnosť svojej rodiny, svojej ulice a svojej obci.



## VÍZIA OBCE

Obec leží v nadmorskej výške v strede obce 160-170 m a v chatári 149 – 324 m n. m. na východnom úpätí a priľahlých svahoch Malých Karpát, v doline Trnianskeho potoka. Rovinný až pahorkatinný chatár tvoria prevažne mladotret'ohorné uloženiny, v západnej časti aj prvohorné fylity. Väčšinou je odlesnený (vinice), miestami sú dúbavy. Má hnedozemné a illimerizované pôdy.


Obyvatelia obce, ktorých počet mierne rastie, majú prácu hlavne v okolí, ale aj možnosti vlastnej sebarealizácie. Obec sa stará o osobnostný rast svojich obyvateľov, súčasťou života v obci sú kultúrno-spoločenské a športové podujatia, komunikácia obce s jej obyvateľmi je na dobrej úrovni a spoločnými aktivitami prispievajú k neustálemu zvyšovaniu kvality života a spokojnosti obyvateľov s ním.

Víziou obce Vinosady do roku 2030 je „hospodársky a sociálne vyspelé spoločenstvo obyvateľov so zabezpečenou infraštruktúrou a vybavením, s rozvinutými službami pre všetky vekové kategórie, s kultúrno-spoločenskými a športovými aktivitami.“

Mgr. Ivana Juráčková, starostka obce







## METODICKÁ ČASŤ

### 1 VÝZNAM A METODIKA SPRACOVANIA PRO

#### 1.1 Význam a cieľ spracovania PRO

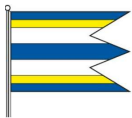
Regionálny rozvoj sa v súčasnosti uskutočňuje v dvoch vzájomne prepojených koncepcných smerovaniach. Na jednej strane prostredníctvom regionálnej politiky na úrovni vnútroštátnych legislatívnych noriem a na strane druhej na úrovni pomoci regiónom s možnosťou využitia foriem pomoci z fondov Európskej únie.

Vytvorenie komplexného systému regionálneho rozvoja na celoštátnej, regionálnej, ale aj miestnej úrovni bolo cieľom Zákon č. 309/2014 Z. z., ktorým sa mení a dopĺňa zákon č. 539/2008 Z. z. o podpore regionálneho rozvoja, ktorý okrem iného ustanovil i kompetenciu vypracúvať, schvaľovať a pravidelne vyhodnocovať plnenie programu hospodárskeho a sociálneho rozvoja obcí v spolupráci s partnerstvom, príp. jeho časti, podieľať sa na ich uskutočňovaní a pravidelne vyhodnocovať ich plnenie.

Podľa § 5 Zákona NR SR č. 539/2008 Z. z. o podpore regionálneho rozvoja sa podpora regionálneho rozvoja vykonáva podľa Národnej stratégie regionálneho rozvoja Slovenskej republiky, Programu rozvoja obce vyššieho územného celku, ako aj Programu rozvoja obce.

Získanie finančnej podpory z verejných zdrojov – európskych, štátnych alebo regionálnych – býva pri projektoch zameraných na regionálny rozvoj často podmienené ich zladením s rozvojovou stratégiou príslušnej obce, mikroregiónu či kraja. Podľa tohto zákona majú mať obce schválený PRO. Podľa § 8 vyššie uvedeného zákona „Program rozvoja obce je strednodobý rozvojový dokument, ktorý je vypracovaný v súlade s cieľmi a prioritami ustanovenými v národnej stratégii a zohľadňuje ciele a priority ustanovené v programe hospodárskeho rozvoja a sociálneho rozvoja vyššieho územného celku, na území ktorého sa obec nachádza a je vypracovaný podľa záväznej časti územnoplánovacej dokumentácie obce. PRO obce nenahrádza územno-plánovacia dokumentácia, ale patrí medzi ostatné podklady využívané v územno-plánovacej činnosti. Na úrovni obce je základným územnoplánovacím dokumentom územný plán obce alebo zóny. Jednotlivé zámery predkladané v rámci prípravy PRO musia byť však v súlade s existujúcou schválenou územnoplánovacou dokumentáciou, pričom program rozvoja obce stanovuje iba mieru podpory jednotlivým jeho zámerom.

Program rozvoja obce je strategický rozvojový dokument. Má byť nositeľom rozvojovej politiky obce, predstáv jej vedenia a obyvateľov o smerovaní rozvoja obce. Spracovaním PRO dá obec najavo záujem o svoju budúcnosť, ako aj o budúcnosť svojich obyvateľov, pričom v podobe dokumentu PRO získava obec nástroj na aktívne riadenie rozvoja založené na iniciovaní potrebných a žiaducich zmien. Jasné stanovenie rozvojových priorít umožní obci realizovať dlhodobý rozvoj založený na cielenej stratégii a nie na náhlych, nekoordinovaných rozhodnutiach.



Ide o dokument, ktorý má mať charakter otvorenej, flexibilnej koncepcie, schopnej reagovať na aktuálne zmeny východiskových podmienok. Aby bol PRO skutočne živým dokumentom, musí byť permanentne aktualizovaný.

Cieľom PRO je vypracovať takú rozvojovú stratégiu obce, ktorá vyjadruje ekonomické a sociálne záujmy jej občanov a zároveň je v súlade s prijatými koncepciami štátu, vyššieho územného celku, stratégiou rozvoja príslušného mikroregiónu, príp. rezortnými stratégiami, záujmami ochrany životného prostredia, kultúrneho dedičstva a pod. V konečnom dôsledku by mal prispieť k vyváženému rozvoju obce.

Hlavným zámerom programu je zvrátenie nepriaznivých tendencií a rozvoj tých ukazovateľov a oblastí, ktoré môžu z dlhodobého hľadiska vytvoriť podmienky pre dlhodobu udržateľný rozvoj celého územia a jeho zatraktívnenie.

## 1.2 Metodika a postup spracovania PRO

Program rozvoja obce je strednodobý rozvojový dokument, ktorý je vypracovaný v súlade s cieľmi a prioritami ustanovenými v:

- národnej stratégii
- zohľadňuje ciele a priority ustanovené v programe rozvoja vyššieho územného celku, na území ktorého sa obec nachádza, a
- je vypracovaný podľa záväznej časti územnoplánovacej dokumentácie obce.

Podľa § 8 Zákona NR SR č. 539/2008 Z. z. o podpore regionálneho rozvoja PRO obce v rámci partnerstva pozostáva z

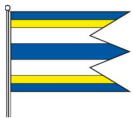
a) **Analytickej časti**, ktorá obsahuje komplexné hodnotenie a analýzu východiskovej situácie obce, odhad jej budúceho vývoja, možné riziká a ohrozenia vo väzbe na existujúce stratégie a koncepcie a využívanie vnútorného potenciálu územia, jeho limitov a rozvoja, definovanie podmienok udržateľného rozvoja obce,

b) **Strategickej časti**, ktorá obsahuje stratégiu rozvoja obce pri zohľadnení jej vnútorných špecifik a určí hlavné smery, priority a ciele rozvoja obce rešpektovaním princípov regionálnej politiky s cieľom dosiahnutia vyváženého udržateľného rozvoja územia,

c) **Programovej časti**, ktorá obsahuje najmä zoznam opatrení a aktivít na zabezpečenie realizácie programu rozvoja obce,

d) **Realizačnej časti**, ktorá je zameraná na popis postupov inštitucionálneho zabezpečenia formou partnerstva a organizačné zabezpečenie realizácie programu rozvoja obce, systém monitorovania a hodnotenia plnenia programu rozvoja obce s ustanovením merateľných ukazovateľov, vecný a časový harmonogram realizácie programu rozvoja obce formou akčných plánov, a

e) **Finančnej časti**, ktorá obsahuje finančné zabezpečenie jednotlivých opatrení a aktivít, inštitucionálnej a organizačnej stránky realizácie programu rozvoja obce.



#### § 8a Spoločný program rozvoja obcí

(1) Spoločný program rozvoja obcí je strednodobý rozvojový dokument, ktorý je vypracovaný v súlade s cieľmi a prioritami ustanovenými v národnej stratégii a zohľadňuje ciele a priority ustanovené v programe rozvoja vyššieho územného celku, na území ktorého sa obce nachádzajú, a je vypracovaný podľa záväzných častí územnoplánovacích dokumentácií združených obcí.

(2) Ak nemá obec vypracovaný vlastný program rozvoja obce, môže si vypracovať pri uplatnení partnerstva s jednou územne susediacou obcou alebo viacerými územne susediacimi obcami spoločný program rozvoja obcí.

(3) Spoločný program rozvoja obcí a jeho aktualizáciu schvaľujú obecné zastupiteľstvá obcí, ktoré vypracovali spoločný program rozvoja obcí.

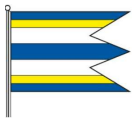
(4) Na spoločný program rozvoja obcí sa ustanovenia § 8 ods. 2 až 6 použijú rovnako.

V procese spracovania PRO obce Vinosady v spolupráci s partnerstvom bol aplikovaný prístup predstavujúci kombináciu expertnej a komunitnej metódy, pričom cieľom je, aby program rozvoja obce nebol len „názorom odborníkov“, ale aby bol zrozumiteľný i pre laikov a slúžil obci a jej obyvateľom.

Analytická časť má charakter komplexného profilu obce a predstavuje prehľad vnútorných zdrojov obce – prírodných, historických, kultúrnych, územno-technických, ľudských, materiálnych a finančných. Táto časť spracovania PRO predstavuje koncentrovaný zdroj informácií o obci s možnosťou ďalšieho využitia do budúcnosti. Základné zdroje informácií pre tvorbu analýzy poskytla obec Vinosady a využité boli aj existujúce externé zdroje predstavujúce spracované koncepčné materiály (územne Úrad práce, sociálnych vecí a rodiny, Štatistický úrad SR, a pod.). Podklady potrebné pre spracovanie SWOT analýz boli získané formou prieskumu realizovaného partnerským tímom priamo v obci, rozhovormi s pracovníkmi obce, zástupcami samosprávy a občanmi.

Následne sa zadefinovali problémové oblasti predstavujúce najkritickejšie body rozvoja obce, ktorých vznik vyplynul z pripravených SWOT analýz, konkrétne z ich slabých stránok a ohrození. Na základe tohto sa získala stratégia rozvoja obce so základnými prioritami jej smerovania v budúcnosti. Obsah stratégie takto predkladá riešenie jednotlivých problémových oblastí rozvoja. Celková stratégia rozvoja obce je rozdelená na víziu, strategický cieľ, prioritné oblasti rozvoja obce, z ktorých vyplynuli opatrenia a následne aktivity.

Aktivity, ktoré si obec zadefinovala sa pretavili do akčných plánov pre jednotlivé oblasti. Akčný plán obsahuje podrobný plán konkrétnych aktivít, ktoré je potrebné vykonať v danom období, daným spôsobom a danými prostriedkami pre dosiahnutie cieľov PRO obce. Jednotlivé akčné plány a projektové návrhy by mali viesť k naplneniu vízie obce. Sú spracované na úrovni činností, časovej a finančnej náročnosti. Ďalej je tu konkretizovaná zodpovednosť za ich realizáciu a ukazovatele na hodnotenie úspešnosti plnenia cieľov, pričom boli zvažované aj možnosti získania finančných prostriedkov z fondov Európskej únie.



## 1.3 Charakteristika PRO a nadväznosť na základné rozvojové dokumenty

### 1.3.1 Charakteristika PRO

Prostredníctvom PRO bude obec Vinosady naplňať svoje rozvojové plány a tým zabezpečiť svoj rozvoj v budúcnosti. Dokument predstavuje súbor prioritných oblastí, opatrení a cieľov smerujúcich k oživeniu hospodárskeho rozvoja a sociálneho rozvoja obce.

Dokument PRO sa skladá z nasledovných častí:

- **metodická časť PRO** – opisuje význam a metodiku spracovania PRO, bližšie charakterizuje význam a ciele dokumentu, opisuje metodiku a spôsob spracovania dokumentu, približuje základné pojmy danej problematiky, ako aj súlad so základnými strategickými dokumentmi na podporu regionálneho rozvoja pre obdobie 2024 – 2027 s platnosťou na rok 2030,
- **analyticko-strategická časť PRO** – predstavuje hospodárske a sociálne východiská obce Vinosady, ktoré predstavujú nevyhnutný predpoklad pre definovanie rozvojovej stratégie a popisujú hlavné sociálno-ekonomické súvislosti vývoja, opisuje programovú štruktúru pre dané programovacie obdobie, konkrétne víziu obce, stratégiu rozvoja obce
- **programová, realizačná a finančná časť PRO** – obsahuje jednotlivé priority a akčné plány, jedná sa o realizačnú časť s možnosťami finančného, inštitucionálneho, organizačného zabezpečenia realizácie PRO a jeho následný monitoring a vyhodnotenie.

### 1.3.2 Nadväznosť PRO na základné rozvojové dokumenty

Definované prioritné rozvojové oblasti, ciele, opatrenia a aktivity PRO obce sú v súlade so strategickými rozvojovými dokumentmi na úrovni EÚ, SR, NUTS I, NUTS II a NUTS III.

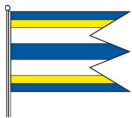
### 1.3.3 Dokumenty nadnárodnej úrovne:

#### 1.3.3.1 Projekt Európa 2030

EÚ potrebuje zaviesť spoločnú energetickú politiku s vnútorným aj vonkajším rozmerom, ktorá nám umožní dosiahnuť väčšiu energetickú efektívnosť a také úspory, ktoré odporúča stratégia Európa 2020, a zároveň diverzifikovať dodávky energie z tretích krajín. Európania musia začať vážne diskutovať o potrebe bezpečnej jadrovej energie v Európe a načrtnúť stály systém stimulov na rozvoj alternatívnych zdrojov energie.

EÚ musí byť aj naďalej lídrom v boji proti zmene klímy. Ale na to, aby bola efektívnejšia a mala vo vznikajúcom svetovom poriadku skutočnú váhu, sa musí vyhnúť chybám, ktorých sme sa dopustili v Kodani. Bude potrebné vypracovať skutočne spoločnú rokovaciu stratégiu, ktorá nám umožní lepšie hájiť naše záujmy.

Európania sa musia vysporiadať s demografickou výzvou. Ak sa neprijmú okamžité opatrenia, naše starnúce spoločnosti budú neudržateľným spôsobom zaťažovať naše dôchodkové a sociálne systémy a systémy zdravotnej starostlivosti a podkopú našu hospodársku konkurencieschopnosť. Medzi prioritné opatrenia musí patriť zvýšenie pomeru



žien v aktívnej populácii, uľahčovanie lepšej rovnováhy medzi pracovným a osobným životom, reformovanie nášho prístupu k dôchodku tak, aby výsledok zodpovedal našim demografickým potrebám a potrebám nášho trhu práce.

EÚ musí posilniť jednotný trh, aby odolal pokušeniam hospodárskeho nacionalizmu, a doplniť ho o služby, digitálnu spoločnosť a ďalšie sektory, ktoré pravdepodobne budú hlavnými motormi rastu a tvorby pracovných miest na trhu s 500 miliónmi používateľov a spotrebiteľov. Posilnenie a doplnenie jednotného trhu by mala sprevádzať koordinácia v daňovej oblasti.

Európania musia zreformovať trh práce a zmodernizovať svoje postupy v oblasti správy a riadenia spoločností. Ak chceme naplno využiť potenciál technologickej revolúcie, musíme výrazne zmeniť štruktúru našich trhov práce. Niektoré členské štáty už úspešne vykonali reformy založené na modeli flexiistoty; musíme sa poučiť z týchto skúseností a prispôbiť ich rozdielnym podmienkam v jednotlivých členských štátoch. Musíme zvýšiť zamestnateľnosť našich pracovníkov a pružnosť našich podnikov v kontexte hospodárstva, ktoré sa stále mení. Zlepšenie produktivity pracovnej sily sa musí stať prioritou a je potrebné zabezpečiť, aby zvýšenie produktivity bolo priamo úmerné úrovni príjmu.

Udržateľnosť hospodárskeho a sociálneho modelu Európy bude závisieť od našej schopnosti obnoviť dynamickú rovnováhu medzi hospodárskym, sociálnym a environmentálnym rozmerom rozvoja v týchto oblastiach:

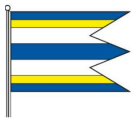
- Hľadanie rastu a pracovných miest.
- Napĺňanie ambícií Európy v sociálnej oblasti prostredníctvom nových cielených politík
- Vytvorenie situácie, z ktorej by všetci prosperovali: nová dohoda pre jednotný trh
- Posilnené hospodárske riadenie: v záujme stability a zjednotenia
- Výzva environmentálnej udržateľnosti
- Vyhnúť sa úskaliam lisabonskej stratégie

### *1.3.3.2 Partnerská dohoda Slovenskej republiky na roky 2021 - 2027*

Partnerská dohoda Slovenskej republiky na roky 2021 - 2027 je základný strategický dokument s celoštátnym dosahom, ktorý vypracuje Slovenská republika za účasti partnerov v súlade s prístupom viacúrovňového riadenia a ktorým sa stanoví stratégia, priority a opatrenia pre účinné a efektívne využívanie prostriedkov Európskych štrukturálnych a investičných fondov za účelom dosahovania cieľov stratégie Európa 2030.

Úlohou PD SR je definovať strategický prístup na riešenie identifikovaných disparít a rozvojových potrieb, ktoré v súčasnosti bránia dostatočne naplňovať stratégiu inteligentného, udržateľného inkluzívneho rastu a zvyšovať kvalitu života.

Slovensko ako členský štát EÚ akceptuje posilňovanie strategického prístupu v politike súdržnosti, s cieľom ďalej rozvíjať koordinovanú a harmonizovanú implementáciu fondov Únie, ktoré sa budú vykonávať na základe tzv. všeobecného - zdieľaného riadenia.



**Zdroje financovania pre nové programové obdobie:**

- 1) Európsky fond regionálneho rozvoja (ďalej len „EFRR“),
- 2) Európsky sociálny fond plus1 (ďalej len „ESF+“),
- 3) Kohézny fond,
- 4) Európsky námorný, rybolovný a akvakultúrny fond (ďalej len „ENRAF“),
- 5) Fond pre azyl a migráciu (ďalej len „AMIF“),
- 6) Fond pre vnútornú bezpečnosť (ďalej len „ISF“)
- 7) Nástroj pre riadenie hraníc a víza (ďalej len „BMVI“),

pričom sa pre obdobie 2021-2027 zjednodušuje a definuje päť jasných cieľov politiky súdržnosti:

**1. Inteligentnejšia Európa** – inovatívna a inteligentná transformácia hospodárstva;

- 1.1 Rozšírenie výskumných a inovačných kapacít a využívania pokročilých technológií
- 1.2 Využívania výhod digitalizácie pre občanov, podniky a vlády
- 1.3 Posilnenie rastu a konkurencieschopnosti malých a stredných podnikov, vrátane produktívnych investícií
- 1.4 Rozvoj zručností pre inteligentnú špecializáciu, priemyselnú transformáciu a podnikanie – ľudské zdroje pre inovatívne Slovensko a EÚ

**2. Ekologickejšia, nízkouhlíková Európa;**

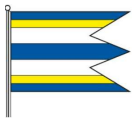
- 2.1 Zvýšenie energetickej efektívnosti, podpora OZE a zníženie emisií skleníkových plynov
- 2.2 Adaptácia na zmenu klímy, prevencia rizík a odolnosti voči katastrofám
- 2.3 Prechod na obehové hospodárstvo, efektívne využívanie zdrojov a zlepšenie kvality ovzdušia
- 2.4 Zlepšenie kvality vôd a stavu ochrany prírody, biodiverzity a krajiny

**3. Prepojenejšia Európa** – mobilita a regionálna pripojiteľnosť IKT;

- 3.1 Rozvoj udržateľnej, inteligentnej, bezpečnej a intermodálnej siete TEN-T odolnej proti zmene klímy
- 3.2 Rozvoj a podpora udržateľnej, inteligentnej a intermodálnej vnútroštátnej, regionálnej a miestnej mobility odolnej proti zmene klímy, vrátane zlepšeného prístupu k TEN-T a cezhraničnej mobility
- 3.3 Podpora digitálnej pripojiteľnosti

**4. Sociálnejšia Európa** – vykonávanie Európskeho piliera sociálnych práv;

- 4.1 Zlepšenie prístupu k zamestnaniu pre všetkých uchádzačov o zamestnanie, najmä mladých ľudí a dlhodobo nezamestnaných a znevýhodnených skupín na trhu práce, ako aj neaktívnych osôb a podpora samostatnej zárobkovej činnosti a sociálneho hospodárstva
- 4.2 Modernizácia inštitúcií a služieb trhu práce s cieľom posúdiť a predvídať potreby v oblasti zručností a zabezpečiť včasnú a cieleňú pomoc a podporu v záujme zosúladenia ponuky s potrebami trhu práce, ako aj pri prechodoch medzi zamestnaniami a mobilitou
- 4.3 Podpora lepšej rovnováhy medzi pracovným a súkromným životom vrátane prístupu k starostlivosti o deti a závislé osoby vo väzbe na rodovo vyváženú účasť na trhu práce



4.4 Zvýšenie kvality a účinnosti systémov vzdelávania a odbornej prípravy, ako aj ich relevantnosti z hľadiska trhu práce s cieľom podporiť nadobúdanie kľúčových kompetencií, najmä digitálnych zručností. Aktivity v oblasti zvýšenia kvality a účinnosti systémov vzdelávania a odbornej prípravy budú realizované aj prostredníctvom konceptu územného rozvoja v rámci cieľa 5

4.5 Zlepšenie prístupu k inkluzívnym a ku kvalitným službám v oblasti vzdelávania, odbornej prípravy a celoživotného vzdelávania

4.6 Podpora aktívneho začlenenia s cieľom podporovať rovnosť príležitostí a aktívnu účasť a zlepšenie zamestnateľnosti

4.7 Podpora sociálno-ekonomickej integrácie marginalizovaných rómskych komunit (MRK)

4.8 Zabezpečenie rovnakého prístupu k zdravotnej starostlivosti vrátane primárnej starostlivosti rozvíjaním infraštruktúry

4.9 Podpora sociálnej integrácie osôb ohrozených chudobou alebo sociálnym vylúčením vrátane najodkázanejších osôb a detí

4.10 Riešenie materiálnej deprivácie

**5. Európa bližšie k občanom** – udržateľný a integrovaný rozvoj mestských, vidieckych a pobrežných oblastí prostredníctvom miestnych iniciatív

5.1 Regionálny rozvoj, miestny rozvoj a bezpečnosť

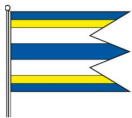
5.2 Komplexná podpora rozvoja všetkých foriem cestovného ruchu na základe podpory rozvoja špecifik a endogénneho potenciálu regiónov Slovenska

5.3 Regióny so špecifickými potrebami

#### *1.3.3.3 Operačné programy (OP)*

##### **Prioritné oblasti nového programového obdobia:**

- Podnikateľské prostredie priaznivé pre inovácie
- Infraštruktúra pre hospodársky rast a zamestnanosť
- Rozvoj ľudského kapitálu a zlepšenie účasti na trhu práce
- Trvalo udržateľné a efektívne využívanie prírodných zdrojov
- Moderná a profesionálna verejná správa



### 1.3.4 Operačný program Slovensko

Nové eurofondy na najbližšie roky sú spravované najmä cez nový Program Slovensko. Prostredníctvom neho sa efektívne a spravodlivo investujú vyčlenené prostriedky z rozpočtu EÚ a zo štátneho rozpočtu SR.

Vďaka členstvu v Európskej únii máme možnosť čerpať finančnú podporu na vyrovnávanie regionálnych rozdielov – cez eurofondy. Eurofondy menia Slovensko k lepšiemu a pomáhajú našej krajine stať sa modernejšou. Doteraz sa európske peniaze investovali cez šesť operačných programov, ktoré riadilo šesť rôznych ministerstiev. Program Slovensko prináša zjednodušenie a zefektívnenie celého eurofondového procesu. Keďže bude iba jeden program, budú sa ľahšie presúvať peniaze medzi jednotlivými investičnými prioritami – bez potreby súhlasu Európskej komisie. To pre občanov znamená rýchlejšiu a efektívnejšiu pomoc vo viacerých oblastiach života.

#### **Konkurencieschopnejšie a inteligentnejšie Slovensko**

1,9 miliardy eur

Ide o európsky cieľ politiky 1: *Konkurencieschopnejšia a inteligentnejšia Európa*

Investície sú zamerané na podporu vedy, výskumu a inovácií, digitalizáciu, posilnenie malých a stredných podnikov, rozvoj zručností a digitálnu pripojiteľnosť. Je pred nami obrovská šanca posunúť sa vpred. Investície do vedy, výskumu a inovácií prinesú lepšie a kvalitnejšie pracovné miesta a tým aj dôstojnejší život ľudí v regiónoch.

#### **Zelenšie Slovensko**

4,2 miliardy eur

Ide o európsky cieľ politiky 2: *Zelenšia, nízkouhlíková Európa*

Investície podporia energetickú efektívnosť, znižovanie emisií skleníkových plynov, energiu z obnoviteľných zdrojov a uskladňovanie energie reflektujúc aj globálnu situáciu a potrebu znižovania závislosti slovenskej ekonomiky na energetických zdrojoch z Ruska. Taktiež sa podporia investície na adaptáciu na zmenu klímy, prístupu k vode, na posilnenie ochrany prírody, biodiverzity a zelenej infraštruktúry, ako aj udržateľnú mestskú mobilitu.

Podstatná časť zdrojov z nových eurofondov pôjde na ochranu prírody a životného prostredia. Na ochranu prírody a biodiverzity je vyčlenených 721 miliónov eur, najmä na podporu chránených častí prírody a krajiny (248 mil. eur) a prieskum, sanáciu a monitorovanie environmentálnych záťaží (239 mil. eur). Pre zdravší život v mestách a obciach budú dôležité investície do udržateľnej mestskej mobility (891 mil. eur), medzi nimi aj investície do ekologickej verejnej dopravy (491 mil. eur) a cyklodopravy (100 mil. eur).

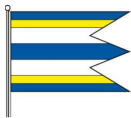
#### **Prepojenejšie Slovensko**

2 miliardy eur

Ide o európsky cieľ politiky 3: *Prepojenejšia Európa*

Podporíme rozvoj inteligentnej, bezpečnej, udržateľnej transeurópskej dopravnej siete, ako aj vnútroštátnu, regionálnu a miestnu mobilitu.





Významná časť nových eurofondov je určená na riešenie problémov, ktoré boli v minulosti zanedbávané – budovanie a opravy ciest I. triedy (241 mil. eur), ciest II. a III. triedy (169 mil. eur) a rekonštrukcie miestnych komunikácií (62 mil. eur).

### **Sociálnejšie a inkluzívnejšie Slovensko**

3,3 miliardy eur

Ide o európsky cieľ politiky 4: *Sociálnejšia a inkluzívnejšia Európa*

Investíciami podporíme prístupný trh práce, kvalitné a inkluzívne vzdelávanie, získanie zručností pre lepšiu adaptabilitu a inklúziu na základe potrieb trhu práce, aktívne začlenenie a podporu dostupných sociálnych služieb pre znevýhodnené a najodkázanejšie skupiny obyvateľstva, vrátane marginalizovaných rómskych komunít, rodinné poradne, ako aj podporu sociálnych inovácií a potravinovú a materiálnu pomoc pre najodkázanejšie osoby.

### **Európa bližšie k občanom**

400 miliónov eur

Ide o európsky cieľ politiky 5: *Európa bližšie k občanom*

Investíciami podporíme hospodársky, sociálny a environmentálny rozvoj na regionálnej a miestnej úrovni integrovaným prístupom, a to aj prostredníctvom podpory kultúry a prírodného dedičstva, udržateľného cestovného ruchu, verejných športovísk a bezpečnosti v regiónoch Slovenska.

### **Fond na spravodlivú transformáciu**

Špecifickým cieľom v novom programovom období je Fond spravodlivej transformácie, ktorý pomôže riešiť sociálne, hospodárske a environmentálne dôsledky regiónom, ktorých sa týka prechod na uhlíkovú neutralitu. Z balíka 441 mil. eur môžu čerpať Prešovský, Košický a Banskobystrický samosprávny kraj.

Celková výška zdrojov z fondov EÚ pre Program Slovensko je 12,594 mld.

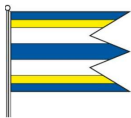
## **1.3.5 Dokumenty národnej úrovne:**

### **• Národná stratégia regionálneho a územného rozvoja SR do roku 2030**

Národná stratégia je východiskový strategický dokument, ktorého cieľom je komplexne určiť strategický prístup štátu k podpore regionálneho rozvoja v SR. Jej úlohou je pre región na úrovni NUTS 3:

- identifikovať jeho vnútorný potenciál a špecifikovať jeho možnú konkurencieschopnosť v rámci SR,
- charakterizovať jeho špecifické stránky a z nich vyplývajúce hlavné konkurenčné výhody v rámci SR ako aj v európskom kontexte,
- určiť jeho rozvojové strategické ciele a priority.

Cieľom stratégie je podpora udržateľného dynamického inkluzívneho rozvoja komunít a modernej inovačne orientovanej ekonomiky v regiónoch, mestách a obciach Slovenska v prospech zlepšenia životných podmienok ich obyvateľov, kvality ich sídelného prostredia, vytvorenia podmienok pre využitie ich špecifických potenciálov, udržateľné a efektívne



využitie ľudských, ekonomických a prírodných zdrojov, ich rozvoj a ochrana. Pri tom bude potrebné:

- a) Zvýšiť efektívnosť jednotlivých priestorovo relevantných politík ich vzájomnou koordináciou na základe reflektovania národných strategických dokumentov, spolu s celkovou koordináciou medzi ústrednými orgánmi štátnej správy a ich strategickými zámermi,
  - b) Zvýšiť efektívnosť využitia vnútorného potenciálu rozvoja regiónov, miest a obcí posilnením väzieb odvetvových politík na priestor regiónov a obcí a vzájomným prepojením regionálneho a územného plánovania,
  - c) Zvýšiť efektívnosť využitia zdrojov regiónov, miest a obcí posilnením kapacít, aktívnej účasti a zodpovednosti jednotlivých aktérov ich rozvoja a vytvorením adekvátneho priestoru pre ich účasť na riadení rozvoja
- **Stratégia rozvoja konkurencieschopnosti Slovenska** (schválená uznesením vlády SR) – Lisabonská stratégia pre Slovensko
  - **Národná stratégia trvalo udržateľného rozvoja** (schválená uznesením vlády SR)
  - **Národný program reforiem SR 2020**
  - **Národný investičný plán SR na roky 2020 – 2030**
  - **Politika súdržnosti SR**
  - **Program odpadového hospodárstva SR na roky 2021 – 2025**
  - **Stratégia, zásady a priority štátnej environmentálnej politiky** – zásadou vytýčenou v spomínanom dokumente je aj minimalizácia vzniku, využívanie a správne zneškodňovanie odpadov

### 1.3.6 Plán obnovy a odolnosti

NARIADENIE EURÓPSKEHO PARLAMENTU A RADY (EÚ) 2021/241 z 12. februára 2021, ktorým sa zriaďuje Mechanizmus na podporu obnovy a odolnosti EURÓPSKY PARLAMENT A RADA EURÓPSKEJ ÚNIE, so zreteľom na Zmluvu o fungovaní Európskej únie, a najmä na jej článok 175 tretí odsek, so zreteľom na návrh Európskej komisie, po postúpení návrhu legislatívneho aktu národným parlamentom, so zreteľom na stanovisko Európskeho hospodárskeho a sociálneho výboru, so zreteľom na stanovisko Výboru regiónov, konajúc v súlade s riadnym legislatívnym postupom, keďže: V súlade s článkami 120 a 121 Zmluvy o fungovaní Európskej únie (ďalej len „ZFEÚ“) sa od členských štátov vyžaduje, aby riadili svoje hospodárske politiky so zámerom prispieť k dosiahnutiu cieľov Únie a v nadväznosti na hlavné smery, ktoré prijme Rada. V článku 148 ZFEÚ sa stanovuje, že členské štáty vykonávajú politiky zamestnanosti, ktoré zohľadňujú usmernenia pre zamestnanosť. Koordinácia hospodárskych politík členských štátov je preto vecou spoločného záujmu.

Cieľové oblasti pre reformy a investície zohľadňujú kľúčové problémy slovenskej ekonomiky a najdôležitejšie spoločenské výzvy. Boli vybraté na základe porovnania výsledkov krajiny oproti priemeru EÚ ako aj podľa spoločných európskych priorít. Vzdelávanie, veda, výskum a inovácie a zdravie patria k oblastiam, v ktorých Slovensko vo výsledkoch v medzinárodnom porovnaní najviac zaostáva a Európska komisia v nich opakovane odporúča zintenzívniť reformné úsilie. Efektívna verejná správa a digitalizácia sú dôležitými faktormi, ktoré ovplyvňujú podnikateľské prostredie a kvalitu života. Zelená ekonomika podporí environmentálnu udržateľnosť, kvalitu života a prispeje k rozvoju zelených inovácií.



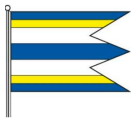
Tabuľka 1.1: Rozdelenie alokácie prostriedkov z Plánu obnovy a odolnosti SR na komponenty v piatich kľúčových oblastiach verejných politík aj s príspevkom k stanoveným cieľom zelenej a digitálnej transformácie.

Číslo	NÁZOV KOMPONENTU	POO v mil. €	Digitálny príspevok	Zelený príspevok
	<b>Zelená ekonomika</b>	<b>2 301</b>	<b>170</b>	<b>2 199</b>
1	Obnoviteľné zdroje energie a energetická infraštruktúra	232	25	232
2	Obnova budov	741	0	735
3	Udržateľná doprava	801	145	705
4	Dekarbonizácia priemyslu	368	0	368
5	Adaptácia na zmenu klímy	159	0	159
	<b>Vzdelávanie</b>	<b>892</b>	<b>235</b>	<b>114</b>
6	Dostupnosť, rozvoj a kvalita inkluzívneho vzdelávania na všetkých stupňoch	210	0	39
7	Vzdelávanie pre 21. storočie	469	229	12
8	Zvýšenie výkonnosti slovenských vysokých škôl	213	7	63
	<b>Veda, výskum, inovácie</b>	<b>739</b>	<b>156</b>	<b>79</b>
9	Efektívnejšie riadenie a posilnenie financovania vedy, výskumu a inovácií	633	156	79
10	Lákavosť a udržanie talentov	106	0	0
	<b>Zdravie</b>	<b>1 533</b>	<b>43</b>	<b>311</b>
11	Moderná a dostupná zdravotná starostlivosť	1 163	41	295
12	Humánna, moderná a dostupná starostlivosť o duševné zdravie	105	2	3
13	Dostupná a kvalitná dlhodobá sociálno-zdravotná starostlivosť	265	0	13
	<b>Efektívna verejná správa a digitalizácia</b>	<b>1 110</b>	<b>730</b>	<b>29</b>
14	Zlepšenie podnikateľského prostredia	11	6	0
15	Reforma justice	255	36	18
16	Boj proti korupcii a praniu špinavých peňazí, bezpečnosť a ochrana obyvateľstva	229	73	11
17	Digitálne Slovensko (štát v mobile, kybernetická bezpečnosť, rýchly internet pre každého, digitálna ekonomika)	615	615	0
18	Zdravé, udržateľné a konkurencieschopné verejné financie	0	0	0
	<b>Celkový súčet</b>	<b>6 575</b>	<b>1 334</b>	<b>2 732</b>

### 1.3.7 Dokumenty regionálnej úrovne:

#### Program rozvoja - Bratislavský samosprávny kraj na roky 2021-2027.

1. **Inteligentnejší kraj** – inovatívna a inteligentná transformácia hospodárstva;
  - 1.1 Rozšírenie výskumných a inovačných kapacít a využívania pokročilých technológií
  - 1.2 Využívanie výhod digitalizácie pre občanov, podniky a vlády
  - 1.3 Posilnenie rastu a konkurencieschopnosti malých a stredných podnikov, vrátane produktívnych investícií
  - 1.4 Rozvoj zručností pre inteligentnú špecializáciu, priemyselnú transformáciu a podnikanie – ľudské zdroje pre inovatívne Slovensko a EÚ
2. **Ekologickejší, nízkouhlíkový kraj**;
  - 2.1 Zvýšenie energetickej efektívnosti, podpora OZE a zníženie emisií skleníkových plynov
  - 2.2 Adaptácia na zmenu klímy, prevencia rizík a odolnosti voči katastrofám



2.3 Prechod na obehové hospodárstvo, efektívne využívanie zdrojov a zlepšenie kvality ovzdušia

2.4 Zlepšenie kvality vôd a stavu ochrany prírody, biodiverzity a krajiny

**3. Prepojenejší kraj** – mobilita a regionálna pripojiteľnosť IKT;

3.1 Rozvoj udržateľnej, inteligentnej, bezpečnej a intermodálnej siete TEN-T odolnej proti zmene klímy

3.2 Rozvoj a podpora udržateľnej, inteligentnej a intermodálnej vnútroštátnej, regionálnej a miestnej mobility odolnej proti zmene klímy, vrátane zlepšeného prístupu k TEN-T a cezhraničnej mobility

3.3 Podpora digitálnej pripojiteľnosti

**4. Sociálnejší kraj** – vykonávanie Európskeho piliera sociálnych práv;

4.1 Zlepšenie prístupu k zamestnaniu pre všetkých uchádzačov o zamestnanie, najmä mladých ľudí a dlhodobo nezamestnaných a znevýhodnených skupín na trhu práce, ako aj neaktívnych osôb a podpora samostatnej zárobkovej činnosti a sociálneho hospodárstva

4.2 Modernizácia inštitúcií a služieb trhu práce s cieľom posúdiť a predvídať potreby v oblasti zručností a zabezpečiť včasnú a cieleňú pomoc a podporu v záujme zosúladenia ponuky s potrebami trhu práce, ako aj pri prechodoch medzi zamestnaniami a mobilitou

4.3 Podpora lepšej rovnováhy medzi pracovným a súkromným životom vrátane prístupu k starostlivosti o deti a závislé osoby vo väzbe na rodovo vyváženú účasť na trhu práce

4.4 Zvýšenie kvality a účinnosti systémov vzdelávania a odbornej prípravy, ako aj ich relevantnosti z hľadiska trhu práce s cieľom podporiť nadobúdanie kľúčových kompetencií, najmä digitálnych zručností

Aktivity v oblasti zvýšenia kvality a účinnosti systémov vzdelávania a odbornej prípravy budú realizované aj prostredníctvom konceptu územného rozvoja v rámci cieľa

4.5 Zlepšenie prístupu k inkluzívnym a ku kvalitným službám v oblasti vzdelávania, odbornej prípravy a celoživotného vzdelávania

4.6 Podpora aktívneho začlenenia s cieľom podporovať rovnosť príležitostí a aktívnu účasť a zlepšenie zamestnateľnosti

4.7 Podpora sociálno-ekonomickej integrácie marginalizovaných rómskych komunít (MRK)

4.8 Zabezpečenie rovnakého prístupu k zdravotnej starostlivosti vrátane primárnej starostlivosti rozvíjaním infraštruktúry

4.9 Podpora sociálnej integrácie osôb ohrozených chudobou alebo sociálnym vylúčením vrátane najodkázanejších osôb a detí

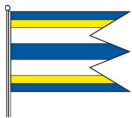
4.10 Riešenie materiálnej deprivácie

**5. Kraj bližšie k občanom** – udržateľný a integrovaný rozvoj mestských, vidieckych a pobrežných oblastí prostredníctvom miestnych iniciatív

5.1 Regionálny rozvoj, miestny rozvoj a bezpečnosť

5.2 Komplexná podpora rozvoja všetkých foriem cestovného ruchu na základe podpory rozvoja špecifik a endogénneho potenciálu regiónov Slovenska

5.3 Regióny so špecifickými potrebami



### Program hospodárskeho a sociálneho rozvoja obce na roky 2024 – 2027 (2030)

- nie je v rozpore s Programom hospodárskeho rozvoja a sociálneho rozvoja a Územným plánom príslušného samosprávneho kraja,
- bude v súlade s cieľmi a opatreniami stanovenými v Programe odpadového hospodárstva príslušného kraja, platnom v čase vypracovávaní jednotlivých projektov.

V súvislosti s Územným plánom je nevyhnutné dodržať nasledovné podmienky:

- Pri realizácii predložených zámerov treba dodržať zákon číslo 135/1961 Zb. v znení neskorších predpisov v nadväznosti na vyhlášku číslo 35/1984 Zb., ako i príslušné STN.
- V zmysle § 3 ods. 5 cestného zákona, štátnu správu vo veciach ciest II. a III. triedy vykonávajú okresné úrady - odbor cestnej dopravy a pozemných komunikácií.
- Pri zásahu do ciest II. triedy je potrebné postupovať v zmysle zákona č. 135/1961 Zb. o pozemných komunikáciách (cestný zákon) v znení neskorších predpisov.
- V zmysle § 3 ods. 2 cestného zákona, miestnu štátnu správu vo veciach miestnych ciest a účelových ciest vykonávajú obce, ako prenesený výkon štátnej správy, pri miestnych a účelových cestách v k. ú. je to príslušná obec.

### 1.3.8 Nadväznosť PRO na zákony, rozhodnutia a usmernenia orgánov štátnej správy

#### 1.3.8.1 Úsek štátnej správy ochrany prírody a krajiny

Pri realizácii aktivít spadajúcich do územia NATURA 2000 bude potrebné uplatňovať ustanovenia zákona NR SR č. 543/2002 Z.z. (zákon o ochrane prírody a krajiny).

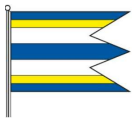
#### 1.3.8.2 Okresný úrad, pozemkový a lesný odbor

Podľa stanoviska vo veci **ochrany poľnohospodárskej pôdy**, v ktorom sa posudzuje dodržiavanie ustanovení § 12 zákona NR SR č. 220/2004 Z.z. o ochrane a využívaní poľnohospodárskej pôdy a o zmene zákona NR SR č. 245/2003 Z.z. o integrovanej prevencii a kontrole znečisťovania životného prostredia a o zmene a doplnení niektorých zákonov pre využitie poľnohospodárskej pôdy na nepoľnohospodárske účely a §13 tohto zákona, v zmysle ktorého návrhy nepoľnohospodárskeho využitia poľnohospodárskej pôdy pri každom obstarávaní a spracúvaní územnoplánovacej dokumentácie musia byť odsúhlasené orgánom ochrany poľnohospodárskej pôdy, ktorým je príslušný Okresný úrad, odbor právnych prostriedkov, referát pôdohospodárstva.

Podľa stanoviska vo veci **ochrany lesných pozemkov**, v ktorom sa posudzuje dodržiavanie ustanovení § 5 zákona NR SR č. 326/2005 Z.z. o lesoch v zmysle § 6 ods. 1 až 3 je spracovateľ dokumentácie povinný dbať na ochranu lesných pozemkov, na zabezpečenie funkcií lesov navrhnúť a odôvodniť najvhodnejšie riešenie z hľadiska ochrany lesných pozemkov a vyhodnotiť možné dôsledky alternatívnych riešení vrátane ich ekonomických dosahov.

#### 1.3.8.3 Krajský pamiatkový úrad

Národnú kultúrnu pamiatku definujeme podľa zákona č. 49/2002 Z.z. o ochrane pamiatkového fondu ako hnutel'nú alebo nehnuteľnú vec pamiatkovej hodnoty, ktorá je



z dôvodu ochrany vyhlásená za národnú kultúrnu pamiatku a je evidovaná v Ústrednom zozname pamiatkového fondu (ÚZPF). Ak ide o archeologický nález, kultúrnou pamiatkou môže byť aj neodkrytá hnutelná vec alebo neodkrytá nehnuteľná vec, zistená metódami a technikami archeologického výskumu.

V strategických dokumentoch je možné vyznačiť aj také objekty, ktoré v zmysle zákona NR SR 49/2002 Z.z. o ochrane pamiatkového fondu nie sú evidované ako národné kultúrne pamiatky, ale majú svoju historickú hodnotu. Tie obec môže evidovať ako pamätihodnosti obce v Evidencii pamätihodností obce podľa § 14 ods. 4 pamiatkového zákona.

Podľa pamiatkového zákona č. 49/2002 Z.z. a vyhlášky MK SR 253/2010 Z.z., ktorou sa vykonáva pamiatkový zákon sú chránené aj archeologické nálezy a náleziská odkryté aj neodkryté v pôvodných nálezových súvislostiach, nachádzajú sa v zemi, na jej povrchu alebo pod vodou. V zmysle § 41 pamiatkového zákona sú určované základné podmienky ochrany archeologických nálezov a nálezísk v miestach, kde nebude predpísaný archeologický výskum.

Podľa § 40 ods. 2 a 3 pamiatkového zákona a § 127 stavebného zákona, v prípade zistenia, resp. narušenia archeologických nálezov počas stavby musí nálezca alebo osoba zodpovedná za vykonanie prác ohlásiť nález krajskému pamiatkovému úradu. Do obhliadky je nálezca povinný zabezpečiť nálezisko proti ďalším aktivitám.

V súlade s § 44a pamiatkového zákona záväzné stanovisko podľa § 30 ods. 4 pamiatkového zákona po uplynutí 3 rokov odo dňa jeho vydania stráca platnosť, ak nedošlo k jeho použitiu na účel, na ktoré je určené.

A/ Prípadné evidované archeologické nálezisko / historický objekt a ich ochrana.

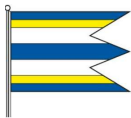
B/ V prípade realizácie zemných prác v katastrálnom území obce je z hľadiska ochrany archeologických nálezov a nálezísk v zmysle zákona č.49/2002 Z.z. o ochrane pamiatkového fondu v znení neskorších predpisov a zákona č. 50/1976 Zb. o územnom plánovaní a stavebnom poriadku (stavebný zákon) v znení neskorších predpisov potrebné ku realizácii každej pripravovanej stavebnej činnosti ako aj rekonštrukcii historických objektov, ktorá predpokladá zemné práce na predmetnom území vyžiadať si vyjadrenie príslušného Krajského pamiatkového úradu. Krajský pamiatkový úrad bude posudzovať každý projekt jednotlivo z hľadiska prípustnosti prác a nevyhnutnosti vykonávať archeologický výskum.

V prípade národných archeologických nálezov je potrebné postupovať podľa ustanovenia § 40 ods.2,3,10 pamiatkového zákona, hlavne musí nálezca alebo osoba zodpovedná za vykonanie prác – tieto práce zastaviť, ohlásiť nález krajskému pamiatkovému úradu. Do obhliadky je nálezca povinný zabezpečiť nálezisko proti ďalším aktivitám.

C/ Pri úpravách objektov a pri novej výstavbe uplatňovať charakteristické regionálne architektonické prvky, uvedené v bode „D“ záväzného stanoviska.

D/ V zmysle § 14 ods. 1 pamiatkového zákona je povinnosťou obce v prípade existencie zachovať, chrániť, obnoviť a využívať pamiatkový fond na území obce t.j. archeologické nálezy a náleziská a evidované pamätihodnosti obce, historický typ zástavby a utvárať pre to všetky potrebné podmienky.

E/ V zmysle §14 ods. 4 pamiatkového zákona obec môže rozhodnúť o utvorení odbornom vedení evidencie pamätihodnosti obce. Do evidencie pamätihodnosti obce možno zaradiť okrem hnutelných vecí a nehnuteľných vecí aj kombinované diela prírody a človeka,



historické udalosti, názvy ulíc, zemepisné a katastrálne názvy, ktoré sa viažu k histórii a osobnostiam obce.

F/ Rešpektovať podmienky vyplývajúce s nadradenej Územnoplánovacej dokumentácie Veľkého územného celku kraja a to konkrétne body:

1. V oblasti usporiadania územia, osídlenia a rozvoja sídelnej štruktúry

1.7.2. Zachovať pôvodný špecifický ráz vidieckeho priestoru, vychádzať z pôvodného charakteru zástavby a historicky utvorenej okolitej krajiny, zachovať historicky utváraný typ zástavby obcí a zohľadňovať národopisné špecifiká jednotlivých regiónov.

5. V oblasti usporiadania územia z hľadiska kultúrneho dedičstva.

5.1. Rešpektovať pamiatkový fond a kultúrne dedičstvo, vo všetkých okresoch príslušného kraja, predovšetkým chrániť najcennejšie objekty a súbory objektov zaradené, alebo navrhované na zariadenie do kategórie pamiatkových území pamiatkových rezervácií a pamiatkových zón, pamiatkových objektov a nehnuteľných národných kultúrnych pamiatok, vrátane ich vyhlásených ochranných pásiem, chrániť ich a využívať v súlade s ustanoveniami zákona o ochrane pamiatkového fondu v znení neskorších predpisov.

5.2. Utvárať podmienky na ochranu pamiatkového fondu a spolupracovať s orgánmi štátnej správy na úseku ochrany pamiatkového fondu pri záchrane, obnove a využívaní pamiatkového fondu, pamiatkových území a ich ochranných pásiem v súlade s ustanoveniami zákona č.42/2002 Z.z o ochrane pamiatkového fondu. Obdobne utvárať podmienky pre ochranu pamätihodnosti miest a obcí a spolupracovať s orgánmi samosprávy miest a obcí v rámci kraja.

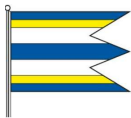
5.3. Zabezpečiť osobitnú pozornosť a zvýšenú ochranu evidovaných, známym a predpokladaným archeologickým náleziskám a lokalitám v súlade s ustanoveniami zákona č.49/2002 Z.z. o ochrane pamiatkového fondu.

5.14. (5.5; 5.12) Rešpektovať typické formy a štruktúry osídlenia, charakterizuje jednotlivé špecifické regióny kraja vo vzťahu k staviteľstvu, ľudovému umeniu, typickým formám hospodárskych aktivít a väzbám s prírodným prostredím, v súlade so súčasnou krajinnou štruktúrou v jednotlivých regiónoch a s ustanoveniami Európskeho dohovoru v krajine.

Podmienky ochrany územia a prírodnej pamiatky sú rešpektované pre akúkoľvek činnosť v území a sú definované v príslušných právnych predpisoch.

Pri realizácii činností v priestorovej súvislosti s týmito územiami alebo inými chránenými územiami v okolí alebo s možným vplyvom na predmet ich ochrany bude potrebné dôsledné individuálne posúdenie vplyvov na životné prostredie a pri realizácii aktivít dodržanie príslušných mineralizačných opatrení.

Podrobná dokumentácia k zhodnoteniu vplyvu na životné prostredie obec zosumarizuje k realizácii konkrétnych priorít, opatrení a aktivít. Za takých predpokladov sa negatívne vplyvy na chránené územia neočakávajú. Bude potrebné uplatňovať ustanovenia zákona NR SR č. 543/2002 Z. z. (zákon o ochrane prírody a krajiny).



#### 1.3.8.4 Odbor starostlivosti o životné prostredie

- **Pred schválením dokumentu PHRSR požiadať orgán ochrany prírody a krajiny o stanovisko vydané podľa § 9 ods. 1 ods. o) zákona o ochrane prírody a krajiny.**
- Výstupy ekonomických a iných činností stanovené v PHRSR, ak budú vypracovávané v rámci jednotlivých projektov, budú musieť byť v súlade s cieľmi a opatreniami stanovenými v Programe odpadového hospodárstva príslušného kraja, platnom v čase vypracovávania jednotlivých projektov.

#### Povinnosti zo strany samosprávy

**Opatrenia na zlepšenie kvality ovzdušia vyplývajúce z príslušného regionálneho Integrovaného programu na zlepšenie kvality ovzdušia v oblasti riadenia kvality ovzdušia (ak relevantné):**

V jednotlivých oblastiach sa javia ako vhodné nasledujúce opatrenia na zlepšenie kvality ovzdušia:

V oblasti verejnoprospešných prác:

- realizovať výsadbu vzrastlej zelene v urbanizovanom prostredí
- parky zavlažovať a čistiť, trávniky kosiť pred zakvitnutím, skosenú trávu zhrabovať a likvidovať
- obmedzenie budovania spevnených plôch, zvyšovanie zatrávnených plôch
- rozširovanie a zahusťovanie línievej zelene
- zintenzívnenie čistenia a polievania komunikácií
- včasné a dôsledné odstránenie zimného posypu ciest
- rozširovať pešie zóny
- rozširovať oddychovo-športové areály
- informačná kampaň o správnom využívaní tuhých palív, o možnostiach využívania zložiek komunálneho odpadu energetickým spôsobom

Oblasť regulácie domácnosti:

- podpora centrálného vykurovania
- predchádzanie odpájania účastníkov od centrálného vykurovania
- predchádzanie zavádzania lokálneho vykurovania pevnými palivami
- podpora výraznejšieho využívania obnoviteľných zdrojov energie a racionálneho využívania neobnoviteľných zdrojov energie
- zateplovanie, rekonštrukcia a modernizácia objektov

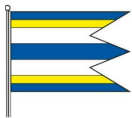
Niektoré z týchto opatrení sa podarilo konkrétnejšie zahrnúť pre riešenú oblasť kvality ovzdušia a sú uvedené v príslušnej kapitole.

Zlepšenie čistoty ovzdušia možno zabezpečiť aj týmito opatreniami:

a) vhodná úprava zdrojov znečistenia:

- Likvidácia nevhodných starších prevádzok. Najväčšími znečisťovateľmi ovzdušia sú





- často staré neekonomické prevádzkarne, ktoré možno len veľmi ťažko upraviť tak, aby sa ich negatívny vplyv na krajinu zlepšil, a preto sa musia nahradiť výstavbou nových závodov, hygienicky dobre zabezpečených.
- Spaľovanie vhodnejších palív. V dôsledku nedostatku vhodných palív menej sírnatých, menej popolnatých a pod. ) využívať kvalitnejšie palivá tam, kde je „nutnejšie“ čistejšie ovzdušie (sídlišká) a tiež tam, kde nemožno použiť iné opatrenia (domáce kúreniská).
  - Zavádzanie nových technologických postupov do výroby. Novopostavené závody by zásadne mali byť vybavené najnovšou technológiou, ktorá zaisťuje maximálnu možnú ochranu ovzdušia.
  - Zabránenie povrchovej prašnosti. To znamená pravidelné čistenie ulíc na sídliskách, zamedzenie účinkov veternej erózie a rekultivácia výsypiek prašných materiálov zvýšením rozptylu exhalácií.

Týmto opatrením sa neznížil celkový úlet škodlivín do ovzdušia, ale sa rozptýli do veľkého priestoru, takže nie sú prekračované koncentrácie, ktoré povoľujú príslušné normy.

Toto množstvo možno doceliť nasledovnými opatreniami:

a) Vhodné umiestnenie závodov. Prevádzky, ktoré produkujú škodliviny, musia byť umiestnené do dobre vetrateľnej krajiny (rovinaté územie, veterné plochy). Vo zvlhnom teréne by výšky komínov mali presahovať výšky pahorkov.

b) Vyvedenie škodlivých látok do väčších výšok atmosféry.

Tento účinok možno dosiahnuť:

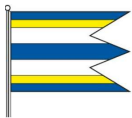
- výstavbou vyšších komínov
- prudším výstupom dymovej vlny z komínov – tomuto napomáha väčšia vstupná rýchlosť dymu, jeho vyššia teplota, tepelná a objemová výdatnosť spločín a pod.

c) Výsadba zelene v širokom okolí zdrojov exhalátov. Je potrebné vysadzovať len odolné druhy, ktoré umožnia väčší rozptyl (miešanie vzduchových mäs) a tiež čiastočnú likvidáciu škodlivín.

#### **Informácie o ochrannom pásme vodného toku (ak relevantné):**

a) Správca vodného toku, ktorým je Slovenský vodohospodársky podnik, š. p. Odštepny závod príslušného kraja, (ďalej len „správca vodného toku“), je oprávnený v zmysle ustanovení § 49 a § 50 zákona č. 364/2004 Z. z. o vodách a o zmene zákona Slovenskej národnej rady č. 372/1990 Zb. o priestupkoch v znení neskorších predpisov (vodný zákon) v znení neskorších predpisov (ďalej len „vodný zákon“) vstupovať na pobrežné pozemky, ktoré slúžia ako manipulačné pásmo pri vykonávaní správy a údržby koryta toku, resp. ako priestorová rezerva pre realizáciu prípadných protipovodňových opatrení.

b) Vlastník pobrežného pozemku je pritom povinný umožniť správcovi vodného toku výkon jeho oprávnenia a strpieť vykonanie príslušných prác. Šírka pásma charakterizujúceho pobrežný pozemok je zákonom stanovená do vzdialenosti 10,0 m pri vodohospodársky významnom vodnom toku a drobnom vodnom toku do 5,0 m od brehovej čiary, pri ochrannej hrádzi vodného toku do 10,0 m od vzdušnej a návodnej päty hrádze.



c) Do vymedzeného pobrežného pozemku nie je možné umiestňovať zariadenia a vedenia technickej infraštruktúry, stavby trvalého charakteru, súvislú vzrastlú zeleň, ani ho inak poľnohospodársky obhospodarováť. Situovanie nových stavebných objektov musí byť v súlade so zákonom č. 7/2010 Z. z. o ochrane pred povodňami v znení neskorších predpisov (ďalej len „zákon o ochrane pred povodňami“).

d) Upozornenie, že správca toku nemá na vodných tokoch pretekajúcich katastrálnym územím obce (ak relevantné) vysledované inundačné územie, pričom vplyvom povodňových prietokov v týchto vodných tokoch môže dochádzať k zaplavovaniu k nim priláhlého územia a tým aj objektov situovaných v dotknutých lokalitách. Vzhľadom na možné povodňové riziko vodných tokov nebude zodpovedať za prípadné škody vzniknuté na objektoch z titulu vybreženia vôd počas povodňových prietokov, resp. zaliatím objektov vnútornými vodami.

e) Vzhľadom na možné riziká je potrebné zabezpečiť ochranu inundačných území vodných tokov s retenčným potenciálom, zamedziť v nich v budúcnosti výstavbu a iné nevhodné činnosti v zmysle požiadaviek zákona o ochrane pred povodňami.

V ochrannom pásme vodného toku, kde nie je prípustná orba, stavenie objektov, zmena reliéfu ťažbou, navážkami, manipulácia s látkami škodiacimi vodám, výstavba súbežných inžinierskych sietí a ťažba zeminy, pri ktorej sa ochranné pásmo rozširuje na 20 m od brehovej čiary. Minimálna šírka ochranného pásma je stanovená na 4,0 m (6,0 m) od brehovej čiary pre vodné toky, ktoré majú šírku medzi brehovými čiarami do 10,0 m (10,0 - 50,0 m).

a) Pri realizácii konkrétnych zámerov rešpektovať Závaznú časť Územného plánu VÚC príslušného kraja, v platnom znení. Zároveň pri plánovaní realizácie zámerov, projektov a aktivít dôsledné vyhodnotenie aj obmedzenie nových záberov najkvalitnejšej poľnohospodárskej pôdy a chránenej poľnohospodárskej pôdy v katastrálnom území obce. Tieto sú možné len v nevyhnutých prípadoch a v odôvodnenom rozsahu.

b) Pri zabezpečovaní plnenia programu rozvoja obce v prípade predpokladu napájania miestnych a účelových komunikácií na cestu III. triedy a plánované činnosti v jej ochrannom pásme je potrebné dodržať podmienky, ktoré stanoví správca ciest II. a III. triedy príslušného kraja, na základe písomného vyžiadania.

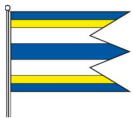
#### **V prípade zásahu do ciest II. a III. triedy je nutné dodržať nasledovné podmienky:**

a) dodržať šírkové usporiadanie parametrov ciest v zmysle platných noriem,

b) podľa § 15 ods. 3 písm. d) vyhlášky č. 35/1984 Zb., ktorou sa vykonáva zákon o pozemných komunikáciách dodržať cestné ochranné pásmo, t. j. 20 metrov od osi vozovky ciest III. triedy mimo zastavaného územia.

#### **Údaje týkajúce sa výskytu prvkov územného systému ekologickej stability v predmetnom území:**

Je možné čerpať ich z dokumentu RUSES príslušného okresu (2019) alebo požiadať o údaje príslušnú odbornú organizáciu ochrany prírody ŠOP SR SCHKO, ktorá je podľa § 65a ods. 1 zákona č. 543/2002 Z. z. o ochrane prírody a krajiny v znení neskorších predpisov (ďalej len „zákon o ochrane prírody a krajiny“) odbornou organizáciou, a ktorá podľa § 65a ods. 2 písm. h) zákona o ochrane prírody a krajiny vyhotovuje, obstaráva a vedie vybranú dokumentáciu ochrany prírody a krajiny a iné odborné podklady s ňou súvisiace, poskytuje informácie z nej a realizuje vybrané opatrenia z nej vyplývajúce.



## 1.4 Základné pojmy

**Akčný plán** – predstavuje súbor logicky a hierarchicky prepojených súčastí programu podporujúcich realizáciu strategického cieľa, pričom súčasťou akčného plánu sú špecifické ciele, opatrenia a úlohy.

**Centrálny koordinačný orgán (CKO)** - Dňa 13. marca 2013 bol prijatý zákon č. 60/2013 Z. z., ktorým sa mení a dopĺňa zákon č. 575/2001 Z. z. o organizácii činnosti vlády a organizácii ústrednej štátnej správy v znení neskorších predpisov. Uvedeným zákonom došlo k presunu kompetencie Ministerstva dopravy, výstavby a regionálneho rozvoja SR (ďalej len „MDVRR SR“) v oblasti koordinácie využívania finančných prostriedkov z fondov EÚ na ÚV SR s účinnosťou od 1. apríla 2013. Od tohto dátumu ÚV SR vykonáva funkciu CKO a zodpovedá za prípravu PD SR na obdobie 2021 - 2027.

**Cieľ Európska územná spolupráca** – jeden z dvoch cieľov kohéznej politiky EÚ financovaný z ERDF. V rámci cieľa Európska územná spolupráca sa z ERDF podporuje: cezhraničná spolupráca (podporované regióny na úrovni NUTS 3); nadnárodná spolupráca (regióny na úrovni NUTS 2); medziregionálna spolupráca (celé územie Európskej únie).

**Cieľ Investovanie do rastu a zamestnanosti** – jeden z dvoch cieľov kohéznej politiky EÚ financovaný z KF, ERDF a ESF. Prostriedky pre cieľ „Investovanie do rastu a zamestnanosti“ sa rozdelia medzi tieto 3 kategórie regiónov úrovne NUTS 2: menej rozvinuté regióny, ktorých HDP na obyvateľa je menej ako 75 % priemerného HDP v EÚ-27; prechodné regióny, ktorých HDP na obyvateľa je medzi 75 % a 90 % priemerného HDP v EÚ-27; viac rozvinuté regióny, ktorých HDP na obyvateľa je viac ako 90 % priemerného HDP v EÚ-27.

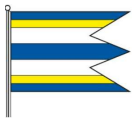
**Činnosť (aktivita)** – v rámci programov a projektov je chápaný ako vecne, časovo, finančne, organizačne alebo inak vymedzený samostatný prvok, zahrňujúci skupinu krokov alebo podrobnejších úloh vykonávaných v procese programu/projektu so svojimi hmotnými alebo nehmotnými vstupmi a výstupmi (výsledkami).

**Disparity** – sú hlavné prekážky, bariéry, ktoré je nutné prekonať, aby bol dosiahnutý cieľ stratégie. Sú výsledkom syntézy identifikovaných slabých stránok a ohrození, uvedených v SWOT analýze.

**Efektívnosť** – pomer medzi finančným vstupom a dosiahnutým výstupom, výsledkom, a/alebo dopadom.

**Európska únia** – je politické a ekonomické zoskupenie demokratických štátov, ktoré sa dobrovoľne spojili do tohto zoskupenia na dosiahnutie spoločných cieľov a jednoty v Európe pomocou jednotnej zahraničnej a vnútornej politiky. Európska únia však nie je dnes konečnou formou integrácie a bude sa ďalej rozširovať, tak ako sa budú vytvárať podmienky pre toto rozširovanie v samotnej EÚ, ako aj v štátoch, ktoré budú do EÚ vstupovať.

**Európsky fond regionálneho rozvoja (ERDF)** – finančný nástroj štrukturálnej a regionálnej politiky EÚ, ktorý prispieva k financovaniu pomoci na posilnenie ekonomickej a sociálnej súdržnosti odstraňovaním regionálnych rozdielov cestou podpory rozvoja a štrukturálneho prispôsobenia sa regionálnych ekonomík. Zahŕňa aj adaptáciu upadajúcich priemyselných regiónov a zaostávajúcich regiónov a podporu cezhraničnej, nadnárodnej a medziregionálnej spolupráce (článok 2 nariadenia o ERDF).



**Európsky sociálny fond (ESF)** – ide o finančný nástroj štrukturálnej a regionálnej politiky EÚ prispievajúci k napĺňaniu priorít EÚ ako posilňovanie ekonomickej a sociálnej súdržnosti zlepšovaním podmienok pre zamestnanosť a tvorbu pracovných príležitostí, podporou vyššej úrovne zamestnanosti a väčšieho počtu a lepších pracovných miest. A to cestou podpory politik členských krajín s cieľom dosiahnuť plnú zamestnanosť, kvalitu a produktivitu práce, propagovať sociálne začleňovanie (inklúziu), vrátane prístupu znevýhodnených ľudí k práci, a znižovať národné, regionálne a miestne rozdiely (článok 2 nariadenia o ERDF).

**Faktory rozvoja** – predstavujú hlavné impulzy, ktorých využitie vedie k zmierňovaniu identifikovaných disparít. Faktory rozvoja môžu predstavovať existujúce, alebo budúce impulzy.

**Inovačné póly rastu** – sú tvorené definovanými centrami osídlenia (krajské mestá, mestá sídiel okresných a obvodných úradov) a časťou územia ťažisk osídlenia prvej a druhej úrovne (súčasťou týchto ťažísk sú okrem vyššie spomínaných centier osídlenia aj niektoré centrá, ktoré sú označované ako kohézne póly rastu) v súlade s Konceptiou územného rozvoja SR.

**Kohézne póly rastu** – sú tvorené definovanými centrami osídlenia kohézneho významu v príslušnom území. Plnia niektoré funkcie vyššieho významu aj pre priľahlé obce. Sú v nich sústredené rozhodujúce zariadenia lokálneho významu. Sú to predovšetkým centrá, ktoré plnia už v súčasnosti niektoré funkcie vyššieho významu aj pre priľahlé obce, a ktoré spĺňajú dobré lokalizačné faktory s dostupnosťou priľahlých obcí.

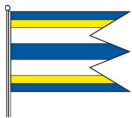
**Kohézny fond** – finančný nástroj kohéznej politiky EÚ na účely posilnenia hospodárskej a sociálnej súdržnosti Spoločenstva v záujme podpory trvalo udržateľného rozvoja (čl. 1 nariadenia o KF). Oprávnené na financovanie z KF sú tie členské štáty, ktorých HND na obyvateľa v PPS vypočítané na základe údajov Spoločenstva za posledné tri dostupné roky je nižší ako 90% priemeru Spoločenstva (čl. 5 všeobecného nariadenia).

**Kritická oblasť** – je to problémová oblasť, ktorá najviac obmedzuje budúci rozvoj a preto potrebuje zásah verejnej správy – alokáciu verejných financií. Kritická oblasť predstavuje ďalšiu etapu programovania, v ktorej sa vytvárajú logické štruktúry (SWOT) z voľne združených faktov v popisnej analýze.

**Marginalizované rómske komunity** – koncentrácie Rómov, ktorí trpia vysokou mierou sociálnej exklúzie a deprivácie.

**Národná stratégia regionálneho rozvoja** – Národná stratégia bola vypracovaná v súlade s inými strategickými a koncepčnými dokumentmi, napr. v oblasti politiky súdržnosti nadväzuje na Národný strategický referenčný rámec SR 2021 - 2027 (vrátane operačných programov), v oblasti územného rozvoja je koordinovaná súbežne s aktualizáciou KURS 2021. Národná stratégia tiež vychádza z Lisabonskej stratégie EÚ a jej rozpracovania pre Slovensko v rámci dokumentov, ako je Stratégia rozvoja konkurencieschopnosti Slovenska do roku 2030, Národný program reforiem SR a Modernizačný program Slovensko 21.

**NATURA 2000** – je názov sústavy chránených území členských krajín Európskej únie a jej hlavným cieľom je zachovanie prírodného dedičstva, ktoré je významné nielen pre príslušný členský štát, ale najmä pre EÚ ako celok. Táto sústava chránených území má zabezpečiť ochranu najvzácnejších a najviac ohrozených druhov voľne rastúcich rastlín, voľne žijúcich živočíchov a prírodných biotopov vyskytujúcich sa na území štátov Európskej únie a



prostredníctvom ochrany týchto druhov a biotopov zabezpečiť zachovanie biologickej rôznorodosti v celej Európskej únii.

**Opatrenie** – prostriedok, ktorým po určitú dobu zabezpečujeme príslušnú prioritu. Ako súbor podmienok pre riešenie projektov a finančných podpôr k jednému cieľu. V programoch predstavuje konkretizáciu cieľov priority (napr. definíciu činností, ktoré program podporuje, kritéria pre výber projektov a ich sledovanie, kritéria pre žiadateľov podpory, pravidlá financovania). Ide vlastne o pomenovanie zásahu verejnej správy za účelom dosiahnutia špecifických cieľov. Opatrenie obsahuje nástroje, ktoré môžu mať charakter programu, projektu, založenia inštitúcie, regulácie prostredníctvom normy, finančného mechanizmu (grantová alebo pôžičková schéma). Opatrenie okrem toho predstavuje súbor činností smerujúcich k efektívnej alokácii verejných zdrojov a vymedzuje priestor pre spoluprácu všetkých partnerov s dlhodobým záujmom v území.

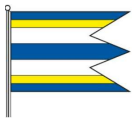
**Operačný program** – dokument predložený členským štátom a prijatý Komisiou, ktorý určuje stratégiu rozvoja pomocou jednotného súboru priorít, na dosiahnutie ktorých sa bude žiadať pomoc z niektorého fondu alebo v prípade cieľa konvergencia z Kohézneho fondu a ERDF (článok 2 všeobecného nariadenia).

**Pamäťové a fondové inštitúcie** – inštitúcie zaoberajúce sa uchovávaním, ochranou a sprístupňovaním spoločenského poznania, poznatkov o kultúrnom dedičstve, umení a kultúre, jedinečných informácií a predmetov odbornej a laickej verejnosti. Medzi pamäťové a fondové inštitúcie patria archívy, knižnice, múzeá, galérie, pracoviská pre ochranu pamiatkového fondu, špecializované ústavy, špecializované odborné pracoviská v oblasti kultúry, vysoké školy, Slovenská akadémia vied, organizácie pre správu a ochranu autorských práv a organizácie na ochranu duševného a priemyselného vlastníctva.

**Partnerská dohoda** – v zmysle legislatívy (nariadení) Európskej únie každý členský štát predkladá pred začiatkom programového obdobia Európskej komisii vlastný rámcový programový dokument, Národnú stratégiu regionálneho rozvoja. Tento dokument predstavuje primárny nástroj na prípravu programovania fondov. Stanovuje národné priority, ktoré budú spolufinancované zo štrukturálnych fondov a Kohézneho fondu v nadväznosti na Strategické usmernenia Spoločenstva, ktoré definujú rámce pre intervencie fondov na európskej úrovni. Zabezpečuje, že pomoc z fondov bude využitá v súlade so Strategickými usmerneniami Spoločenstva. Taktiež určí prepojenie medzi prioritami Spoločenstva na jednej strane a Národným programom reforiem na druhej strane. Návrh všeobecného nariadenia Rady, čl. 25, ods. 3 dáva členskému štátu na výber, či začleniť cieľ Európska územná spolupráca do NSRR. NSRR musí povinne obsahovať iba cieľ konvergencia a cieľ Regionálna konkurencieschopnosť a zamestnanosť.

**Póly rastu** – sú charakteristické prítomnosťou expandujúcich odvetví umiestnených v urbanizovanej oblasti, vyvolávajúce zmeny v ekonomických aktivitách lokalizovaných v zóne svojho vplyvu, ktoré sa prejavujú vo vyššej ekonomickej výkonnosti a konkurencieschopnosti daného územia v porovnaní s ostatnými územiaми v regióne. Najvýznamnejšie (najväčšie) póly rastu determinujú vývoj výkonnosti a konkurencieschopnosti okrem úrovne regiónu aj na úrovni celého národného hospodárstva.

**Princípy regionálnej politiky** – základných princípov je päť a sú definované nasledovne:



*Partnerstvo* – všetci partneri (vláda, regionálne aj miestne subjekty, podniky, zástupcovia univerzít, nevládne organizácie atď.) sa majú aktívne podieľať na plánovaní a realizácii investícií ako aj na všetkých ostatných projektoch.

*Subsidiarita* – rozhodovanie bude prebiehať na najnižšej praktickej úrovni. Národné rozvojové dokumenty sú schvaľované Komisiou v Bruseli, ale koncipované a spravované sú národnými a regionálnymi orgánmi členskej krajiny.

*Programovanie* – všetky projekty musia zapadať do ucelenej niekoľťoročnej stratégie. EÚ kladie dôraz na komplexné posúdenie a riešenie problémových regiónov. A z toho dôvodu sú pre jednotlivé regióny spracovávané operačné programy, ktoré vyhodnocujú silné a slabé stránky regiónov a navrhujú spôsob riešenia problematických oblastí.

*Doplnkovosť* – peniaze fondov sú pridávané ku štátnemu rozpočtu, ale nenahradzujú ho. Štátne výdaje musia zostať na rovnakej úrovni ako predtým. Očakáva sa štátny príspevok na každý projekt. Na projekty, ktoré patria do kategórie Cieľa Konvergencia bude Európska únia prispievať maximálne 75% z ich ceny.

*Koncentrácia* – fondy sa budú sústreďovať do najproblémovjších regiónov a na realizáciu najdôležitejších opatrení. Cieľom rozhodne nie je realizácia malých projektov, ktoré nemôžu zaistiť požadovaný rozvojový efekt.

**Priorita** – všeobecne predstavuje prednosť pred niečím, prednostný význam alebo právo, dôležitosť a prvenstvo v poradí. Ide teda o výber a stanovenie dôležitosti v rámci každej úrovne programu. Kritériom pre výber sú realizovateľnosť, ekonomická efektivita, ale ak politická priechodnosť. Pre tvorbu programov je pojem možné využiť pre stanovenie poradia (ohodnotenie) dôležitosti riešenia jednotlivých problémov zo zoznamu problémov. Poradie potom určuje, ktoré preferované problémy máme riešiť v projektoch.

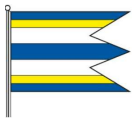
**Prioritná os** – jedna z priorít stratégie v operačnom programe, ktorá sa skladá zo skupiny navzájom súvisiacich operácií s konkrétnymi, merateľnými cieľmi. Prioritná os operačného programu sa rovná jednej konkrétnej strategickej/špecifickej priorite Národnej stratégie regionálneho rozvoja SR na roky 2021 - 2027.

**Regionálne členenie** – Európska únia bola systematicky rozdelená na štatistické oblastné jednotky NUTS. Existuje celkom päť úrovní NUTS. V prípade Slovenskej republiky je toto delenie nasledovné:

NUTS I – Slovenská republika, NUTS II – Región, západné Slovensko, stredné Slovensko, východné Slovensko, NUTS III – kraje, NUTS IV – okresy, NUTS V – sídla.

**Riadiaci orgán** – jeden alebo viac vnútroštátnych, regionálnych alebo miestnych orgánov či subjektov menovaných členskými štátmi pre účely riadenia podpory zo štrukturálnych fondov. Stanovuje sa riadiaci orgán pre každý operačný program a iniciatívy ES.

**Sprostredkovateľský orgán** – každý orgán alebo verejnoprávny orgán alebo súkromný subjekt, ktorý koná pod vedením riadiaceho (sprostredkovateľský orgán pod riadiacim orgánom) alebo certifikačného orgánu (sprostredkovateľský orgán pod certifikačným orgánom) alebo ktorý vykonáva povinnosti v mene takéhoto orgánu vo vzťahu k príjemcom vykonávajúcim operácie.



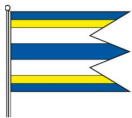
**Strategický cieľ** – predstavuje víziu, pohľad do budúcnosti, ktorý chceme dosiahnuť v danom území v najbližších 5 až 7 rokoch. Predstava života obyvateľov obce a životných podmienok v časovom horizonte, na koniec ktorého sme schopní reálne dospieť. Vízia je ekvivalentom pojmu strategický, globálny cieľ, hlavný strategický cieľ. Ide vlastne o modelovaný stav obce, ktorý chceme v určitom časovom horizonte dosiahnuť. Predstavuje výsledok pôsobenia opatrení a úloh pri naplnení základných východísk.

**Špecifický cieľ** – je odvodený zo strategického cieľa s nadväznosťou na prioritu. Predstavuje popísanie stavu, ktorý chceme v určitom časovom horizonte dosiahnuť. Ide o vyjadrenie určitého zámeru ako riešiť časť zo súboru problémov, ktoré rieši strategický cieľ. Špecifický cieľ má byť merateľný. Má mieru, ktorej hodnoty vyjadrujeme pomocou merateľných jednotiek (počet osôb, bytov, obyvateľov, pracovné miesta, km, m<sup>2</sup>, ks a pod). Ciele, ktoré chceme dosiahnuť v danom čase a danom priestore obce alebo regiónu sú stanovené hodnotami týchto mier.

**Štrukturálne fondy EÚ** – sú nástroje regionálnej politiky, prostredníctvom ktorých plynú finančné prostriedky, vyčlenené v rámci regionálnej politiky, do členských štátov. Napomáhajú riešiť dlhodobé problémy. Používajú sa v úzkej spolupráci členských štátov a regionálnych orgánov k podpore hospodárskeho vývoja tak, aby zmenšili rozdiely medzi regiónmi a sociálnymi skupinami. Štrukturálne fondy sú štyri (Európsky fond regionálneho rozvoja – ERDF, Európsky sociálny fond – ESF, Európsky poľnohospodársky podporný a záručný fond – EAGGF, Finančný nástroj pre riadenie rybolovu – FIG), ku ktorým sa samostatne priraduje Kohézny fond.

**Trvalo udržateľný rozvoj** – taký rozvoj, ktorý umožňuje uspokojovanie potrieb súčasných generácií bez toho, aby boli ohrozené nároky budúcich generácií na uspokojovanie ich potrieb. Trvalo udržateľný rozvoj zahŕňa zložky: ekonomickú, sociálnu a environmentálnu. Je podmienkou rozvoja, ktorý obmedzuje výnosy požiadavkou trvalého zachovania rozsahu služieb a kvality zdrojov v danom území. Pre neobnoviteľné zdroje berie v úvahu neustálu potrebu nahradzovania zdrojov. Pre obnoviteľné zdroje je to miera využívania do limitu regeneračných schopností.

**Úloha** – predstavuje hierarchicky najnižšie postavenú zložku programu, pričom má nasledujúcu charakteristiku: špecifická činnosť vykonávaná v rámci opatrenia, najkonkrétnejšie pomenovanie riešenia problému, obsahuje zodpovednosť, termíny a financovanie.



## ANALYTICKÁ ČASŤ

## 2 AUDIT HOSPODÁRSKÝCH, SOCIÁLNYCH A KULTÚRNO-SPOLOČENSKÝCH ZDROJOV

### 2.1 Charakteristika obce

#### 2.1.1 Geografická charakteristika

Obec leží v nadmorskej výške v strede obce 160-170 m a v chotári 149 – 324 m n. m. na východnom úpätí a priľahlých svahoch Malých Karpát, v doline Trnianskeho potoka. Rovinný až pahorkatinný chotár tvoria prevažne mladotretohorné uloženiny, v západnej časti aj prvohorné fylity. Väčšinou je odlesnený (vinice), miestami sú duby. Má hnedozemné a illimerizované pôdy.

*Zdroj: Vlastivedný slovník obcí na Slovensku, 3. časť*

#### Základná charakteristika územia obce Vinosady:



Obr. č. 1 – Lokalizácia obce v rámci okresu Pezinok



Obr. č. 2 – Detail lokalizácie okolia obce Vinosady





Obr. č. 3 – Detail lokalizácie centra obce Vinosady

### 2.1.2 Klimatické a prírodné podmienky

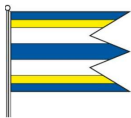
#### *Koeficient ekologickej stability.*

Hodnota KES riešeného územia príslušného okresu určuje výšku ekologickej stability (v prípade príslušného okresu je to 2,13 – krajina so strednou ekologickou stabilitou). V riešenom území je najnižšia hodnota ekologickej stability v sídlach a najvyššia v oblastiach s lesmi. Je však potrebné poznamenať, že táto hodnota má zníženú výpovednú schopnosť, lebo obsahuje iba kvantitatívne hodnotenie z pohľadu súčasnej krajinej štruktúry v celom priestore územia okresu. Hodnoty ekologickej stability nezahŕňajú kvalitatívny rozmer (znečistenie prírodného prostredia, horizontálne interakčné väzby krajinej štruktúry ap.).

#### *Biocentrá*

Biocentrá ÚSES majú splňať ekologické nároky celého súboru rastlín a živočíchov typických pre celý ekosystém, príp. taxónov zvlášť ohrozených alebo chránených. Pri výbere biocentier boli uplatnené nasledovné kritéria:

- reprezentatívnosť - biocentrá reprezentujú celé spektrum biotopov, charakteristických pre každú biogeografickú jednotku,
- unikátnosť krajinných prvkov,
- kvalita biotopov - ochrana prírodných prvkov s vysokým zastúpením prirodzených ekosystémov,
- stupeň biodiverzity (ochrana oblastí vyznačujúcich sa veľkou genetickou, druhovou a ekosystémovou rozmanitosťou),
- výskyt endemických alebo kriticky ohrozených druhov (ochrana endemických, ohrozených, vzácných a ustupujúcich druhov),
- význam pre migráciu príp. rozptyl druhov,
- plošné a priestorové parametre,
- stupeň ohrozenia prípadne degradácie biotopu,
- pôsobenie bariér voči prvkom ÚSES.



Biocentrá vymedzujeme z ekologicky významných segmentov krajiny definovaných v syntetickej časti dokumentu.

Okrem výmery a vnútornej kvality biotopov rozhoduje o osude voľne žijúcich organizmov taktiež miera izolovanosti od najbližšieho podobného biotopu a kvalita okolia z hľadiska daného organizmu. Pre plánovanie ÚSES dôležité tieto zásady (Ružičková, Šíbl, 2000):

- biocentrá je potrebné udržiavať / zakladať v takej podobe, aby rýchlosť vymierania voľne žijúcich organizmov bola, pokiaľ je to možné, znížená na nulu. Táto minimálna veľkosť je pre rôzne biotopy značne rozdielna. Úlohou biocentier je zabezpečiť dostatočne početné populácie tak, aby aspoň v ťažiskových priestoroch vznikali populačné "prebytky" a podporila sa tak opätovná kolonizácia opustených území,
- jednotlivé biocentrá musia byť navzájom rozmiestnené tak, aby výmena génov (t.j. aspoň príležitostná výmena jedincov druhov typických pre biotop) mohla prebiehať bez veľkých problémov,
- tam, kde také spojenie nie je možné za súčasného stavu dosiahnuť, je potrebné izolačné pôsobenie bariér aspoň tlmiť vymedzením maloplošných prvkov (miestnych biocentier) alebo líniových prvkov (biokoridorov),
- škodlivé vplyvy na systém z vonku je potrebné čo najviac redukovať buď reguláciou ľudských činností (kontrolou sprevádzanou sankciami a vyhlasovaním ochranných pásiem), alebo celoplošnou optimalizáciou využívania územia.

Biocentrá vymedzujeme aj v rámci hydrických biokoridorov v najhodnotnejších úsekoch toku a brehových porastov v alúviách riek a potokov.

### **Biokoridory**

Biokoridory sú dynamickými prvkami v krajine, ktoré zo siete biocentier vytvárajú vzájomne sa ovplyvňujúci systém, je preto dôležité zamerať sa na poznanie dynamiky rozmanitých vzťahov v regióne.

Za základné kritéria pre návrh biokoridorov možno považovať:

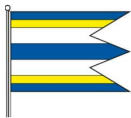
- veľkosť spájaných jadrových oblastí,
- vzdialenosť medzi ekvivalentnými typmi biotopov,
- charakter biokoridoru, šírka, prítomnosť bariér,
- tlak na biokoridor (napr. urbanizácia, poľnohospodárstvo),
- stupeň degradácie biokoridoru.

Pri návrhu biokoridorov možno zohľadniť aj nasledovné špeciálne požiadavky (SMITH, HELLMUND eds., 1993):

SPRACOVANIE DOKUMENTOV REGIONÁLNYCH ÚZEMNÝCH SYSTÉMOV  
EKOLOGICKEJ STABILITY PRE POTREBY VYTVÁRANIA ZÁKLADNEJ

BÁZY PRE REGULÁCIU NÁVRHU BUDOvania ZELENEJ  
INFRAŠTRUKTÚRY

REGIONÁLNY ÚZEMNÝ SYSTÉM EKOLOGICKEJ STABILITY PRÍSLUŠNÉHO  
OKRESU



- Prepojenie izolovaných plôch, ktoré boli spojené pred osídlením krajiny koridormi s podobnými typmi biotopov. Takýmito plochami môžu byť aj chránené územia rôzneho typu, ktorým hrozí izolácia.
- Identifikovanie existujúcich migračných trás či koridorov pohybu (napr. brehové porasty ako tradičné koridory pre voľne žijúce organizmy).
- Zvýraznenie prepojenia biotopov (napr. starých lesných porastov), kde žijú druhy citlivé na rozdrobovanie vzhľadom na obmedzené možnosti disperzie, alebo iné faktory. Na druhej strane minimalizovať spojenie umele narušených stanovišť (napr. zaburinené cesty). Tak isto nie je vhodné spájať plochy s veľkým podielom zaburinených okrajových stanovišť s veľkými plochami prirodzených spoločenstiev.
- Smerovanie širokých koridorov pozdĺž výškových a dĺžkových gradientov tak, aby umožňovali diaľkové migrácie cieľových druhov organizmov.
- Vyhnutie sa dlhým koridorom s nedostatkom vhodných miestnych biocentier pokiaľ koridor nie je dostatočne široký.
- Zahnutie celej škály biotopov (napr. v topografickom gradiente od rieky k vrcholu pohoria). Ak to nie je možné, zahrnúť všetky typy biotopov do celej ekologickej siete.
- Vyhnutie sa cestám, alebo iným potenciálnym bariéram pre pohyb živočíchov. Ak je to možné, vložiť významné územia bez komunikácií do ekologickej siete.
- Vytvorenie vhodnej SKŠ tak, aby mohla fungovať ako koridor, pomocou prirodzenej NDV, čo umožní zriedkavé disperzie druhov, ktoré nevyužívajú lineárne štruktúry.
- Projektovanie viacnásobnej siete koridorov tak, aby bola zabezpečená rezerva a viacnásobný pohyb. Takáto sieť bude zvlášť dôležitá v krajine s vysokým stupňom disturbancie spôsobenej napr. vetrom či ohňom.

### **Obmedzenia týkajúce sa biotopov (§ 6) vyplývajúce z ustanovení zákona o ochrane prírody a krajiny**

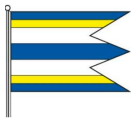
#### §6 Ochrana prírodných biotopov a mokradí

(1) Ochrana prírodných biotopov je súbor opatrení potrebných na zachovanie alebo obnovu priaznivého stavu biotopov európskeho významu a biotopov národného významu.

(2) Ak orgán ochrany prírody v konaní podľa druhej a tretej časti tohto zákona alebo ako dotknutý orgán podľa § 9 ods. 1 upozorní osobu, že činnosťou, ktorú plánuje vykonať, a ku ktorej nebol vydaný súhlas alebo záväzné stanovisko podľa tohto zákona, môže dôjsť k poškodeniu alebo zničeniu biotopu európskeho významu alebo biotopu národného významu, je na uskutočnenie tejto činnosti potrebný súhlas orgánu ochrany prírody. Upozornenie obsahuje aj identifikáciu biotopu, popis jeho stavu a vymedzenie jeho hranice.

(3) Orgán ochrany prírody v rozhodnutí, ktorým sa vydáva súhlas na vykonanie činnosti podľa odseku 2, uloží vykonanie primeraných opatrení na kompenzovanie negatívnych účinkov činnosti na biotop európskeho významu alebo biotop národného významu, ak je to potrebné pre zabezpečenie ochrany biotopu európskeho významu a biotopu národného významu.

(4) Zoznam biotopov európskeho významu vrátane prioritných biotopov a biotopov národného významu a podrobnosti o podmienkach vydávania súhlasu a opatreniach podľa odseku 3 ustanoví všeobecne záväzný právny predpis, ktorý vydá Ministerstvo životného prostredia Slovenskej republiky (ďalej len „ministerstvo“).



(5) Na zmenu stavu mokrade, najmä jej úpravu, zasypávanie, odvodňovanie, ťažbu trstia, rašeliny, bahna alebo iného materiálu, sa vyžaduje súhlas orgánu ochrany prírody; to neplatí, ak ide o činnosť vykonávanú správcom vodného toku v súlade s osobitným predpisom (18a) mimo chránených území alebo v súlade s dohodnutými zásadami starostlivosti o vodný tok podľa odseku 6.

(6) Organizácia ochrany prírody vopred prerokuje a písomne dohodne so správcom vodného toku zásady starostlivosti o vodný tok v chránených územiach a spôsob jej výkonu vrátane možnosti použitia mechanizmov a podmienok ich vstupu do chránených území, a to spravidla na obdobie jedného roka. O dohodnutých zásadách starostlivosti o vodný tok organizácia ochrany prírody bezodkladne informuje miestne príslušný okresný úrad.

### **Informácie o dôsledkoch zmeny klímy v obci**

#### *Prejavy zmeny klímy a jej dôsledky v sídelnom prostredí*

- Zvýšená priemerná teplota vzduchu, zvýšený počet tropických dní a častejší výskyt vln horúčav
- Premennivosť zrážkových úhrnov, absencia zrážok a výskyt obdobia sucha
- Premennivosť zrážkových úhrnov, extrémne úhrny zrážok – snehové, dažďové a prívalové povodne, bahnotoky
- Extrémne poveternostné situácie búrky, víchrice, tornáda

### **Dôsledky zmeny klímy v sídelnom prostredí**

Stratégia adaptácie Slovenskej republiky na zmenu klímy (2018)

#### **Zastavané územia**

Nepriaznivá mikroklima v dôsledku zosilnenia tepelného ostrova mesta a prehrievania spevnených povrchov, zhoršenia tepelnoizolačných vlastností budov a zníženia kvality života obyvateľov bez adekvátneho bývania.

Poškodenie povrchov a zariadení na verejných priestranstvách, zosuvy pôdy, problémy s odtokom v dôsledku nedostatočne dimenzovanej resp. zastaranej kanalizačnej siete, zatopenie budov, poškodenie základov budov, v krajných prípadoch zrútenie budov v dôsledku zosuvov spôsobených prívalovými zrážkami.

Narušenie konštrukcie budov, poškodenie povrchov a zariadení na verejných priestranstvách, poškodenie fasád a omietok budov, poškodenie zariadení budov (solárne panely, fotovoltické články a pod.).

#### **Zeleň**

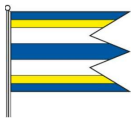
V procese realizácie PHSR brať do úvahy:

Zmeny v druhovej štruktúre (zvýšený potenciál využitia xerothermných druhov drevín v štruktúrach zelene sídiel), šírenie invázných a nepôvodných druhov.

Usychanie vegetácie, chradnutie drevín, ohrozenie škodcami, častejšie možné požiare.

Pôdna erózia, ochudobnenie pôdneho substrátu o živiny, podmáčanie a oslabenie koreňového systému drevín, poškodenie sadovnícky upravených plôch.

Poškodzovanie drevín zlomami a vývratmi.



### ***Vodné zdroje*** (pitná, úžitková, technologická voda, vodné toky, nádrže a pod.)

V procese realizácie PHSR brať do úvahy:

Zvýšené nároky na spotrebu pitnej vody a úžitkovej vody na zavlažovanie.

Problém so zásobovaním pitnou vodou, zavlažovaním, s poklesom vodného stavu, eutrofizáciou.

Zvýšené nároky na stokovú sústavu odvádzať prívalové zrážky, bleskové povodne a záplavy spôsobujúce škody.

Možné výpadky v dodávkach vody spôsobené prerušením dodávok elektrickej energie.

### ***Zdravie obyvateľstva***

V procese realizácie PHSR brať do úvahy:

Zhoršenie celkového stavu zraniteľných skupín obyvateľov, riziko prehriatia alebo dehydratácie organizmu, zhoršenie stavu ľudí s kardiovaskulárnymi, respiračnými ochoreniami, dopad nových patogénov na zdravie.

Zhoršenie alergických stavov, riziko dehydratácie organizmu, dopad nových patogénov na zdravie. Výskyt infekčných ochorení. Ohrozenie ľudí bez domova a iných zraniteľných skupín.

### ***Doprava***

V procese realizácie PHSR brať do úvahy:

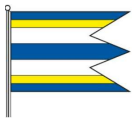
Únava materiálu, prehriatie zariadení, poškodzovanie povrchu komunikácii, poškodzovanie koľajníc, zhoršený komfort cestujúcich, zvýšenie koncentrovaného prízemného O<sub>3</sub>.

Obmedzenie, prípadne prerušenie riečnej plavby.

Zhoršenie bezpečnosti a plynulosti dopravy, poškodenie technického parku, zosuvy pôdy môžu skomplikovať zásobovanie tovarmi. Znížená bezpečnosť pozemnej dopravy, poškodenie technického parku.

## **Prírodné zdroje**

Obec Vinosady sa z geografického hľadiska nachádza na rozhraní dvoch odlišných prírodných celkov, a to pohorie Malé Karpaty a Trnavská pahorkatina, ktorá je súčasťou Podunajskej nížiny. Obec Vinosady má severozápadnú časť katastrálneho územia v Malých Karpatoch a juhovýchodnú časť na Trnavskej pahorkatine. Horninový podklad delí na dve základné časti. Oblasť Podunajskej pahorkatiny je pomerne jednotvárne zložená z relatívne mladých usadených tret'ohorných hornín (neogén – íly, prachy, piesky a štrky) a oblasť svahov Malých Karpát postupne prechádza v prechodnom pásme od ílovcov, pieskovecov a zlepcov po jadrové granodiority a obalové vápence a kremence. Poloha obce determinuje charakter prírodnej krajiny. Z pedologického hľadiska sa v katastri obce nachádzajú hnedozeme, ktoré vytvárajú priaznivé podmienky pre poľnohospodársku výrobu (najmä prvovýrobu), v podhorskej časti katastra prechádzajú hnedozeme do oglejených hnedozemí. Na svahoch



Malých Karpát je možné nájsť kambizeme, organozeme a livizém s priaznivými prírodnými podmienkami pre pestovanie viniča a ovocných stromov a lesné hospodárstva.

Obec Vinosady je známa pestovaním viniča. V katastri obce tvoria vinice súvislé územie na juhovýchodných svahoch Malých Karpát, smerom k intravilánu. Vinice a vinohrady sú prírodným, kultúrnym a historickým dedičstvom. Obec je súčasťou Malokarpatskej vínnej cesty, ktorá vedie cez bývalé kráľovské mestá Bratislava, Svätý Jur, Pezinok, Modru a príľahlé podkarpatské obce okresov Bratislava, Pezinok, Senec a Trnava. a Modranského rajónu. V obci pôsobí viacero známych pestovateľov a výrobcov vína.

### **Klimatické podmienky**

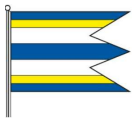
Územie obce sa nachádza na rozhraní oceánskeho a kontinentálneho typu klímy v rámci mierneho podnebného pásma. Podľa klimatickej klasifikácie sa predmetné územie nachádza na rozhraní medzi teplou klimatickou oblasťou (intravilán a extravilán v juhovýchodnej časti katastra) a mierne teplou klimatickou oblasťou (svahy Malých Karpát, extravilán v severozápadnej časti územia).

Podľa údajov meteorologickej stanice SHMÚ v Modre<sup>11</sup> priemerná ročná teplota vzduchu v tejto oblasti dosahuje 9,8 °C, najteplejším mesiacom je júl (priemerná teplota 20,6 °C) a najchladnejším je január (priemerná teplota -2,0 °C). Ročná amplitúda teploty vzduchu dosahuje hodnotu 22,6 °C. Počet letných dní sa v priemere vyskytuje v počte 60 s denným maximom teploty vzduchu minimálne 25 °C. Počet mrazových dní je 100 s denným minimom teploty vzduchu pod 0 °C. Počet vykurovacích dní vo Vinosadoch podobne ako v okolí dosahuje v priemere približne 180 ročne, čím sa toto územie radí k oblastiam s najmenším počtom vykurovacích dní na Slovensku. Prevládajúcim prúdením vetra na sledovanom území je severozápadné, resp. juhovýchodné. Ide o územie, ktoré je len málo zaťažované prízemnými inverziami, zároveň ide o oblasť so zníženým výskytom hmiel (v priemere 20 až 50 dní ročne).

Zrážkovosť v zimných mesiacoch je podpriemerná až priemerná (priemerný počet dní so snehovou pokrývkou je vyše 40), podružné minimum je v apríli (44 mm), nasledované vyššími úhrnmi zrážok v letných mesiacoch s podružným maximom v júli (71 mm), absolútne minimum je dosahované v septembri (39 mm) a maximum na jeseň v novembri (72 mm). Priemerný ročný úhrn zrážok je 687 mm.

### **Vodné pomery**

Územie obce sa zaraďuje do vrchovinné-nízinnej oblasti s dažďovo-snehovým typom režimu odtoku s najvyššou vodnosťou na prelome zimy a jari a najnižšou na prelome leta a jesene. Riečnu sieť územia obce tvorí Trniansky potok, ktorý tečie spod Veľkej Homole cez Kučišdorfskú dolinu, Kučišdorfskú vodnú nádrž, cez obec Vinosady až po kataster mesta Modra, kde príberá odkanalizované modranské potoky, Prochádzkov potok a odteká pod menom Stoličný potok do Šenkvic. Celková výmera vodných plôch v katastri obce je 4,2 ha (t.j. 0,8 % z celkovej výmery k.ú.).



## Flóra a fauna

Potenciálnu prirodzenú vegetáciu v území tvoria najmä dubovo-hrabové lesy karpatské, dubové a dubovo-cerové lesy, lužné lesy podhorské a horské, bukové kvetnaté lesy podhorské, bukové lesy vápnomilné a dubové lesy kyslomilné. Lesné porasty sú obhospodarované ako lesy hospodárske, lesy osobitného určenia (účelové) a lesy ochranné. Časť lesov je súčasťou zvernice. Prevládajúcimi drevinami sú dub, hrab, javor, borovica, a vo vyšších polohách buk a smrek. Lesy na území obce sú súčasťou CHKO aj CHVÚ Malé Karpaty. Chránené vtáčie územia patria medzi chránené územia ako lokalita NATURA 2000. V katastri obce sa nachádza lokalita „Kráľovského lesa“ (Königswald, Baumwald, Baurvaldov háj, Pan-Vald, Panholský háj, Bahnwald), ktorú presnejšie dokumentuje doklad z roku 1615, keď kráľ Matej II. potvrdil a vydal listinu palatína Juraja Thurzu a v ktorej sa určili chotárne hranice mestečka Pezinka a pezinského hradu, kde je spomínaný „...istý náš hájený les (od quandam syluam nostram prohibiticiam), ktorý oddeľuje klčoviská na území pezinských mešťanov ... oproti obci Veľké Trnie (Vinosady) ... (Opis zodpovedá rekonštruovanej lokalizácii Kráľovského lesa)“. Súpis urbára hradu Pezinok z r. 1618 uvádza: „...Iný Malý dubový les sa rozprestiera od mestečka Pezinok po obec Veľké Trnie (Vinosady) a je tiež chránený“. V r. 1763 urobili zástupcovia bratislavskej stolice pochôdzku po lesoch panstva Pezinok – Sv. Jur s cieľom obhliadky a ohodnotenia. „...Zloženie lesa Pan Vald – (Kráľovský les), susediaceho na západe s územím Pezinku, siahajúceho na severnej strane ku Kráľovskej ceste do Veľkého a Malého Trnia (dnešné Vinosady)... z juhu k lesu prislúchajúcemu grófovi Karolovi Pálfymu (Šenkvičský háj): tento les pozostáva z dubiny (arbores refert quercineas), prevažne vyspelej a rodiacej žalud', i redšej po výruboch pre potreby vinohradníkov, pivovarníkov a šindliarov“. Z popisu lesov vidno, že lesy boli obnovované prirodzenou obnovou, ťažba sa robila výberom ako aj holorubom s ponechávaním semenných stromov, ktoré sa vyrúbali po obnove porastu, alebo sa ponechali v novom poraste.

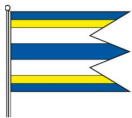
V areáli Pálfyho barokového kaštieľa sa nachádzajú viac ako storočné platany a magnólie. V katastri obce sa nachádza tzv. Holubyho lesostep nazvaná podľa významného botanika J. L. Holubyho, ktorý neskúmal jednotlivé rastliny izolovane, ale skúmal, aký vzťah má k jednotlivým rastlinám slovenský ľud, ktoré z nich pozná, ako ich používa a aké povery sú s nimi spojené. Ako národopisec opísal používanie rastlín v ľudovom liečení a tiež ich magickú silu.

Živočíšstvo Malých Karpát je veľmi pestré. Z vtáctva sa tu vyskytujú dravce aj ostatné druhy. Z dravých vtákov sa vyskytuje myšiarka ušatá, výr skalný, a sokol rároh (sokoliari sídlia na hrade Červený Kameň). K ostatným druhom vtáctva, ktoré tu hniezdia patrí bocian čierny, lelek obyčajný. Medzi typické cicavce v tejto oblasti patrí diviak, srnec, jeleň a liška, veverica a kuna.

## TECHNICKÁ INFRAŠTRUKTÚRA

Komplexne vybudovaná technická infraštruktúra je významným rozvojovým faktorom v každom sídle, pretože vytvára podmienky pre rozvoj podnikania i pre kvalitu života jej obyvateľov.

Vzhľadom k tomu, že sa všetky súčasti technickej infraštruktúry budujú z verejných zdrojov (štátnych, obecných) pre obyvateľstvo ako i pre podnikateľov plynú z nej tzv.



aglomeračné efekty v podobe úspor vlastných nákladov, ktoré by museli vynakladať z vlastných prostriedkov na zabezpečenie vody, kúrenia a likvidáciu odpadovej vody.

### ***Vodné hospodárstvo***

Vodárensky využívané vodné zdroje sa nachádzajú na svahoch Malých Karpát. Celkový nedostatok vody sa pokrýva zo zdrojov v oblasti Žitného ostrova. Obec je zásobovaná z Podhorského skupinového vodovodu a diaľkovodom zo Šamorína. Podhorský skupinový vodovod využíva vodné zdroje – pramene z oblasti Malých Karpát. V súčasnosti sú okrem obce Vinosady na tento vodovod napojené aj obce Svätý Jur, Limbach, Pezinok, Viničné, Slovenský Grob a Šenkvice. Trasy vodovodu sú uložené popri komunikáciách.

### ***Odpadové hospodárstvo***

Obec Vinosady má vybudovanú I. etapu kanalizácie a Čistiareň odpadových vôd (ČOV). ČOV sa nachádza vo východnej časti obce za štátnou cestou II/502 a bola vybudovaná v roku 1997. Slúži na čistenie splaškových odpadových vôd produkovaných obyvateľmi obce Vinosady a pracovníkmi areálu HYDROTECH a.s. čiastočne privedených na ČOV prečerpávaním z čerpacích staníc, čiastočne vyvázaných fekálnymi vozmi, ako odpadová voda z domových žump.

V júni 2002 bola uvedená do skúšobnej prevádzky, so snahou spustenia na trvalú prevádzku v roku 2004. Odkanalizovaná je dolná časť obce Vinosady cca 1/10. Budovaním kanalizačného potrubia sa postupuje do hornej časti obce. Čistiareň je v mechanickom stupni realizovaná ako jednolinková a v biologickom stupni ako dvojlinková, pričom technologickým zariadením je vybavená len jedna linka biologického čistenia. Mechanický stupeň čistenia zahŕňa lapač tukov a čerpanie rozmelňovacími čerpadlami s cieľom rozmelniť hrubé častice z odpadovej vody.

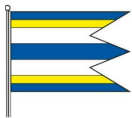
Biologický stupeň čistenia je koncipovaný ako nízko zaťažaná aktivácia so simultánnou stabilizáciou kalu. Dodávka kyslíka do nádrží biologického čistenia je riešená pomocou systému pneumatického prevzdušňovania. Ako zdroj vzduchu slúžia 2 kusy objemových rotačných dúchadiel. V rámci každej linky biologického čistenia je predradená neprevzdušňovaná nádrž, ktorá slúži pre vedenie procesu biologickej denitrifikácie.

Obsah uvedenej nádrže je miešaný pomocou ponorného rýchlobežného miešadla. Vyčistená voda je gravitačným potrubím odvádzaná do recipientu - Trniansky potok.

Obec separuje odpad a netriedený odpad z KO a ostatné odpady vyváža firma MARIUS PEDERSEN a.s. Pezinok na riadenú Skládku odpadov Dubová s. r. o., ktorá sa nachádza v katastrálnom území obce Dubová v lokalite „Pod hájom“. Skládka odpadov začala svoju prevádzku v auguste roku 2000. Do toto obdobia sa využívala skládka odpadov v katastrálnom území obce Častá v lokalite „Pri Pajdle“, ktorá je od augusta roku 2000 uzavretá, doteraz jej územie nebolo rekultivované.

Každoročne obec informuje občanov formou letáčikov do každej domácnosti o spôsobe a likvidácii odpadu, nových všeobecne záväzných nariadení týkajúcich sa nakladania s odpadmi a pod. Vybudovaním zberného miesta v katastri obce a jeho dôkladným spropagovaním medzi občanmi by obec vytvorila podmienky na zber a následné zhodnotenie alebo zneškodnenie zložiek komunálnych odpadov s obsahom škodlivín.





## Vymedzenie ochranných pásiem a chránených území podľa osobitných predpisov

V riešenom území je potrebné rešpektovať tieto ochranné pásma, ovplyvňujúce riešené územie:

· cestné ochranné pásma v zmysle Zákona č. 135/1961 Zb. (Cestný zákon) v znení neskorších predpisov §11 a

vykonávacej vyhlášky č. 35/1984 Zb. §15

*§ 11 Cestné ochranné pásma:*

- Na ochranu diaľnic, ciest a miestnych komunikácií a premávky na nich mimo sídelného útvaru obce ohraničeného dopravnou značkou označujúcou začiatok a koniec obce slúžia cestné ochranné pásma. Pre jednotlivé druhy a kategórie týchto komunikácií určí šírku ochranných pásem vykonávací predpis, a to pri diaľniciach a cestách vyšších tried v rozsahu 50 až 100 metrov od osi príslušného jazdného pásu, pri cestách nižších tried a miestnych komunikáciách 15 až 25 metrov od osi vozovky, nad a pod pozemnou komunikáciou.

Cestné ochranné pásmo pre novobudované alebo rekonštruované diaľnice, cesty a miestne komunikácie vzniká dňom nadobudnutia právoplatnosti ÚR.

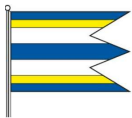
- V cestných ochranných pásmach je zakázaná alebo obmedzená činnosť, ktorá by mohla ohroziť diaľnice, cesty alebo miestne komunikácie alebo premávku na nich; príslušný cestný správny orgán povoľuje v odôvodnených prípadoch výnimky z tohto zákazu alebo obmedzenia záväzným stanoviskom. (§ 140b zákona č. 50/1976 Zb. v znení zákona č. 479/2005 Z. z.)

- Príslušný cestný správny orgán môže nariadiť vlastníkovi, správcovi alebo užívateľovi nehnuteľností alebo zariadenia, aby v cestnom ochrannom pásme odstránil alebo upravil stavbu alebo zariadenie, stromy, kry alebo iné porasty, prípadne aby upravil povrch pôdy. Náhrada za odstránené stavby a zariadenia sa poskytuje, ak sa vykonali pred určením cestného ochranného pásma; za stavby a zariadenia postavené po určení cestného ochranného pásma sa poskytuje náhrada len vtedy, ak boli postavené podľa podmienok určených pri povolení stavby alebo zariadenia, ak z týchto podmienok nevyplýva, že náhrada sa neposkytne. Výšku náhrady určí príslušný cestný správny orgán. Ostatné stavby a zariadenia je povinný ich vlastník, správca alebo užívateľ nehnuteľností odstrániť bez náhrady.

- Obmedzenia v ochranných pásmach podľa odseku 2 sa nevzťahujú na súčasti diaľnic, ciest a miestnych komunikácií, označníky zastávok, zastávky a čakárne hromadnej dopravy, meračské značky, signály a ich zariadenia na mapovanie, ak sú umiestnené tak, aby nezhoršovali bezpečnosť a plynulosť cestnej premávky a nestťažovali údržbu komunikácie.

- Žiadosť o povolenie výnimky podľa odseku 2 sa podáva v štádiu prípravnej dokumentácie. Výnimky možno povoliť len v odôvodnených prípadoch, ak tým nebudú dotknuté verejné záujmy, najmä dopravné záujmy a záujmy správy dotknutej komunikácie. Povolením výnimiek nesmie dôjsť k rozšíreniu súvislej zástavby obcí obstavovaním komunikácie. Povolenie výnimky možno viazať na podmienky. Na povolenie výnimky sa nevzťahujú všeobecné predpisy o správnom konaní. (Zákon č. 71/1967 Zb. o správnom konaní)

- Na povolenie cestného správneho orgánu podľa odseku 5 je potrebný predchádzajúci súhlas dopravného inšpektorátu, v miestnej pôsobnosti ktorého je časť cestného ochranného pásma, v ktorej sa má povoliť výnimka podľa odseku 2; ak ide o povolenie výnimky v cestnom



ochrannom pásme diaľnice a rýchlostnej cesty, je potrebný predchádzajúci súhlas Ministerstva vnútra Slovenskej republiky.

§ 15 (k § 11 Cestného zákona):

- Cestné ochranné pásma sa zriaďujú pri všetkých diaľniciach, cestách a miestnych komunikáciách I. a II. triedy mimo zastavaného územia alebo územia určeného na súvislé zastavanie; vnútri tohto územia sa zriaďujú ochranné pásma podľa osobitných predpisov.

- Hranice územia zastavaného alebo územia určeného na súvislé zastavanie vyplývajú z ÚPD, inak túto hranicu určí podľa skutočného stavu súvislého zastavania Federálne ministerstvo dopravy po prerokovaní s okresným národným výborom, ak ide o diaľnice, okresný národný výbor po prerokovaní s krajským národným výborom a miestnym národným výborom, ak ide o cesty, a miestny národný výbor, ak ide o miestne komunikácie. Príslušný cestný správny orgán pritom prihliadne na to, či súvislé zastavanie je po oboch stranách komunikácie rovnako ďaleko či sa celkom alebo sčasti obmedzuje len na jednu jej stranu; stavebné medzery až do 200 metrov spravidla neprerušujú súvislé zastavanie.

- Hranicu cestných ochranných pásiem určujú zvislé plochy vedené po oboch stranách komunikácie vo vzdialenosti

- 100 metrov od osi vozovky príľahlého jazdného pásu diaľnice a cesty budovanej ako rýchlostná komunikácia,

- 50 metrov od osi vozovky cesty I. triedy,

- 25 metrov od osi vozovky cesty II. triedy a miestnej komunikácie, ak sa buduje ako rýchlostná komunikácia,

- 20 metrov od osi vozovky cesty III. triedy,

- 15 metrov od osi vozovky miestnej komunikácie I. a II. triedy.

Na smerovo rozdelených cestách a miestnych komunikáciách sa tieto vzdialenosti merajú od osi príľahlej

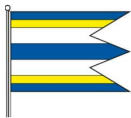
vozovky.

- V okolí úrovňového kríženia ciest s inými pozemnými komunikáciami a s dráhami sú hranice cestných ochranných pásiem určené zvislými plochami, ktorých poloha je daná stranami rozhládových trojuholníkov. Ak by však takto určené cestné ochranné pásmo bolo užšie ako cestné ochranné pásmo určené podľa odseku 3, platí aj pre okolie úrovňových krížení ustanovenie odseku 3.

· ochranné pásmo pre železničnú dráhu 60 metrov od osi krajnej koľaje, najmenej však 30 metrov od vonkajšej hranice obvodu dráhy (ak stavebné povolenie neurčuje inak) – v zmysle zákona č. 513/2009 Zb. o dráhach

V ochrannom pásme dráhy je zakázané bez súhlasu prevádzkovateľa dráhy a bez záväzného stanoviska špeciálneho stavebného úradu

- umiestňovať stavby, konštrukcie, vzdušné vedenia a svetelné zariadenia, ktoré by boli zameniteľné so svetelnými signalizačnými zariadeniami slúžiacimi na chod a bezpečnosť dopravy na dráhe,



- umiestňovať elektromagnetické zariadenia, ktoré by rušili alebo inak ovplyvňovali trolejové vedenia, ich napájanie, zariadenia na premenu, prívod a rozdelenie elektrického prúdu alebo zabezpečovacie, signalizačné, oznamovacie alebo spojové zariadenia dráhy alebo zariadenia trakčných vozidiel,

- umiestňovať predmety, ktorých farebné plochy sú zameniteľné s označeniami používanými v doprave na dráhach,

- uskladňovať horľaviny a výbušniny a zriaďovať skládky, ktoré by mohli poškodiť dráhu alebo jej súčasť alebo ohroziť bezpečnosť a plynulosť dopravy na dráhe,

- vykonávať činnosti, ktoré by mohli poškodiť dráhu alebo jej súčasť, alebo ohroziť bezpečnosť a plynulosť dopravy na dráhe, najmä uskutočňovať terénne úpravy, zemné práce, trhacie práce a činnosti vykonávané banským spôsobom.

· pobrežné pozemky vodného toku a vodných stavieb alebo zariadení v zmysle zákona č. 364/2004 o vodách § 49 Oprávnenia pri správe vodných tokov

- Pri výkone správy vodného toku a správy vodných stavieb alebo zariadení môže správca vodného toku užívať pobrežné pozemky. Pobrežnými pozemkami v závislosti od druhu opevnenia brehu a druhu vegetácie pri vodohospodársky významnom vodnom toku sú pozemky do 10 m od brehovej čiary a pri drobných vodných tokoch do 5 m od brehovej čiary; pri ochrannej hrádzi vodného toku do 10 m od vzdušnej a návodnej päty hrádzce.

Do vymedzeného pobrežného pozemku nie je možné umiestňovať vedenia a zariadenia infraštruktúry, stavby trvalého charakteru, vrátane pevného oplotenia a súvislú vzrastlú zeleň, z dôvodu zabezpečenia prístupu a manipulácie mechanizmov správcu toku pre výkon údržby koryta vodného toku. Uvedené vodné toky sú v správe SVP, š.p., OZ Bratislava.

· pásma ochrany verejných vodovodov a verejných kanalizácií v zmysle §19 zákona č. 442/2002 Z. z. v znení neskorších predpisov §19 Pásma ochrany verejných vodovodov a verejných kanalizácií:

- Pásma ochrany sú vymedzené vodorovnou vzdialenosťou od vonkajšieho pôdorysného okraja vodovodného potrubia alebo kanalizačného potrubia na obidve strany

- 1,5 m pri verejnom vodovode a verejnej kanalizácii do priemeru 500 mm vrátane,

- 2,5 m pri verejnom vodovode a verejnej kanalizácii nad priemer 500 mm.

BVS a.s. požaduje rešpektovať ochranné pásma vodovodu DN 500 5m od okraja potrubia vodorovne na obidve strany a vodovodu do DN 500 2m od okraja potrubia vodorovne na obidve strany.


- V pásme ochrany je zakázané

- vykonávať zemné práce, umiestňovať stavby, konštrukcie alebo iné podobné zariadenia alebo vykonávať činnosti, ktoré obmedzujú prístup k verejnému vodovodu alebo verejnej kanalizácii alebo ktoré by mohli ohroziť ich technický stav,

- vysádzať trvalé porasty,

- umiestňovať skládky,

- vykonávať terénne úpravy.



· ochranné pásmo závlahového potrubia vodnej stavby (od osi potrubia) stanovené správcom vodnej stavby – platí v prípade ak nie je možné zrušenie resp. preložka časti rúrovej siete

V ochrannom pásme nie je možné umiestňovať stavby trvalého charakteru, ani vysádzať stromy a kríky a zároveň je potrebné zabezpečiť prístup k vodnej stavbe za účelom vykonania prevádzkových činností resp. nevyhnutných opráv (vodný zákon č. 364/2004 Z. z.).

Všetky inžinierske siete je potrebné realizovať v zmysle ustanovení STN 73 6961 „Križovanie a súbehy melioračných zariadení s komunikáciami a vedeniami“.

· ochranné pásmo čistiarne odpadových vôd (ČOV) 100 m v zmysle STN 75 6401

· ochranné pásmo plynovodu v zmysle zákona č. 251/2012 Z. z.

#### § 79 Ochranné pásmo:

- Ochranné pásmo na účely tohto zákona je priestor v bezprostrednej blízkosti priameho plynovodu alebo plynárenského zariadenia vymedzený vodorovnou vzdialenosťou od osi priameho plynovodu alebo od pôdorysu

technologického časti plynárenského zariadenia meraný kolmo na os plynovodu alebo na hranu pôdorysu technologického časti plynárenského zariadenia. Vzdialenosť na každú stranu od osi plynovodu alebo od pôdorysu technologického časti plynárenského zariadenia je

- 4 m pre plynovod s menovitou svetlosťou do 200 mm,

- 8 m pre plynovod s menovitou svetlosťou od 201 mm do 500 mm,

- 12m pre plynovod s menovitou svetlosťou od 501mm do 700 mm,

- 50m pre plynovod s menovitou svetlosťou nad 700mm,

- 1 m pre plynovod, ktorým sa rozvádza plyn na zastavanom území obce s prevádzkovaným tlakom nižším ako 0,4 MPa,

- 8 m pre technologické objekty,

- 150 m pre sondy,

- 50 m pre iné plynárenské zariadenia zásobníka a ťažobnej siete neuvedené v písmenách a) až g).

- Vykonávať činnosti v ochrannom pásme plynárenského zariadenia môžu osoby iba so súhlasom prevádzkovateľa siete a za podmienok určených prevádzkovateľom siete.


· bezpečnostné pásmo plynovodu v zmysle zákona č. 251/2012 Z. z.

#### § 80 Bezpečnostné pásmo:

- Bezpečnostným pásmom na účely tohto zákona sa rozumie priestor vymedzený vodorovnou vzdialenosťou od osi plynovodu alebo od pôdorysu plynárenského zariadenia meraný kolmo na os alebo na pôdorys. Vzdialenosť na každú stranu od osi plynovodu alebo od pôdorysu plynárenského zariadenia je

- 10 m pri plynovodoch s tlakom nižším ako 0,4 MPa prevádzkovaných na voľnom priestranstve a na nezastavanom území,


- 20 m pri plynovodoch s tlakom od 0,4 MPa do 4 MPa a s menovitou svetlosťou do 350 mm,



- 50 m pri plynovodoch s tlakom od 0,4 MPa do 4 MPa a s menovitou svetlosťou nad 350 mm,
- 50 m pri plynovodoch s tlakom nad 4 MPa s menovitou svetlosťou do 150 mm,
- 100 m pri plynovodoch s tlakom nad 4 MPa s menovitou svetlosťou do 300 mm,
- 150 m pri plynovodoch s tlakom nad 4 MPa s menovitou svetlosťou do 500 mm,
- 200 m pri plynovodoch s tlakom nad 4 MPa s menovitou svetlosťou nad 500 mm,
- 50 m pri regulačných staniciach, filtračných staniciach, armatúrnych uzloch,
- 250 m pre iné plynárenské zariadenia zásobníka a ťažobnej siete neuvedené v písmenách a) až h).
- Pri plynovodoch s tlakom nižším ako 0,4 MPa, ak sa nimi rozvádza plyn v súvislej zástavbe, a pri regulačných staniciach so vstupným tlakom nižším ako 0,4 MPa, lokalizovaných v súvislej zástavbe, bezpečnostné pásma určí v súlade s technickými požiadavkami prevádzkovateľ distribučnej siete.
- Zriaďovať stavby v bezpečnostnom pásme plynárenského zariadenia možno iba po predchádzajúcom súhlase prevádzkovateľa siete.
- ochranné pásma zariadení elektroenergetiky v zmysle zákona č. 251/2012 Z. z. o energetike a o zmene a doplnení niektorých zákonov

#### § 43 Ochranné pásma:

- Na ochranu zariadení sústavy sa zriaďujú ochranné pásma. Ochranné pásmo je priestor v bezprostrednej blízkosti zariadenia sústavy, ktorý je určený na zabezpečenie spoľahlivej a plynulej prevádzky a na zabezpečenie ochrany života a zdravia osôb a majetku.
- Ochranné pásmo vonkajšieho nadzemného elektrického vedenia je vymedzené zvislými rovinami po oboch stranách vedenia vo vodorovnej vzdialenosti meranej kolmo na vedenie od krajného vodiča. Vzdialenosť obidvoch rovín od krajných vodičov je pri napätí
  - a) od 1kV do 35kV vrátane
    1. pre vodiče bez izolácie 10 m; v súvislých lesných priesekoch 7 m,
    2. pre vodiče so základnou izoláciou 4 m; v súvislých lesných priesekoch 2 m,
    3. pre zavesené káblvé vedenie 1 m,
  - b) od 35 kV do 110 kV vrátane 15 m,
  - c) od 110 kV do 220 kV vrátane 20 m,
  - d) od 220 kV do 400 kV vrátane 25 m,
  - e) nad 400 kV 35 m
- Ochranné pásmo zaveseného káblvého vedenia s napätím od 35 kV do 110 kV vrátane je 2 m od krajného vodiča na každú stranu.
- V ochrannom pásme vonkajšieho nadzemného elektrického vedenia a pod elektrickým vedením je okrem prípadov podľa odseku 14 zakázané
  - a) zriaďovať stavby, konštrukcie a skládky,



- b) vysádzať a pestovať trvalé porasty s výškou presahujúcou 3 m,
- c) vysádzať a pestovať trvalé porasty s výškou presahujúcou 3 m vo vzdialenosti do 2 m od krajného vodiča vzdušného vedenia s jednoduchou izoláciou,
- d) uskladňovať ľahko horľavé alebo výbušné látky,
- e) vykonávať činnosti ohrozujúce bezpečnosť osôb a majetku,
- f) vykonávať činnosti ohrozujúce elektrické vedenie a bezpečnosť a spoľahlivosť prevádzky sústavy.

- Vysádzať a pestovať trvalé porasty s výškou presahujúcou 3 m vo vzdialenosti presahujúcej 5 m od krajného vodiča vzdušného vedenia možno len vtedy, ak je zabezpečené, že tieto porasty pri páde nemôžu poškodiť vodiče vzdušného vedenia.

- Vlastník nehnuteľnosti je povinný umožniť prevádzkovateľovi vonkajšieho nadzemného elektrického vedenia prístup a príjazd k vedeniu a na ten účel umožniť prevádzkovateľovi vonkajšieho nadzemného elektrického vedenia udržiavať priestor pod vedením a voľný pruh pozemkov (bezlesie) so šírkou 4 m po oboch stranách vonkajšieho nadzemného elektrického vedenia. Táto vzdialenosť sa vymedzuje od dotyku kolmice spustenej od krajného vodiča nadzemného elektrického vedenia na vodorovnú rovinu ukotvenia podperného bodu.

- Ochranné pásmo vonkajšieho podzemného elektrického vedenia je vymedzené zvislými rovinami po oboch stranách krajných káblov vedenia vo vodorovnej vzdialenosti meranej kolmo na toto vedenie od krajného kábla.

Táto vzdialenosť je

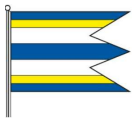
- a) 1 m pri napätí do 110 kV vrátane vedenia riadiacej regulačnej a zabezpečovacej techniky,
- b) 3 m pri napätí nad 110 kV.

- V ochrannom pásme vonkajšieho podzemného elektrického vedenia a nad týmto vedením je okrem prípadov podľa odseku 14 zakázané

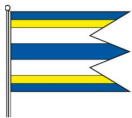
- a) zriaďovať stavby, konštrukcie, skládky, vysádzať trvalé porasty a používať osobitne ťažké mechanizmy,
- b) vykonávať bez predchádzajúceho súhlasu prevádzkovateľa elektrického vedenia zemné práce a iné činnosti, ktoré by mohli ohroziť elektrické vedenie, spoľahlivosť a bezpečnosť prevádzky, prípadne sťažiť prístup k elektrickému vedeniu.

- Ochranné pásmo elektrickej stanice

- a) vonkajšieho vyhotovenia s napätím 110 kV a viac je vymedzené zvislými rovinami, ktoré sú vedené vo vodorovnej vzdialenosti 30 m kolmo na oplotenie alebo na hranicu objektu elektrickej stanice,
- b) vonkajšieho vyhotovenia s napätím do 110 kV je vymedzené zvislými rovinami, ktoré sú vedené vo vodorovnej vzdialenosti 10 m kolmo na oplotenie alebo na hranicu objektu elektrickej stanice,
- c) s vnútorným vyhotovením je vymedzené oplotením alebo obostavanou hranicou objektu elektrickej stanice, pričom musí byť zabezpečený prístup do elektrickej stanice na výmenu technologických zariadení.




- V ochrannom pásme elektrickej stanice vymedzenej v odseku 9 písm. a) a b) je zakázané vykonávať činnosti, pri ktorých je ohrozená bezpečnosť osôb, majetku a spoľahlivosť a bezpečnosť prevádzky elektrickej stanice.
  - V blízkosti ochranného pásma elektrických zariadení uvedených v odsekoch 2, 4, 7 až 9 je osoba, ktorá zriaďuje stavby alebo vykonáva činnosť, ktorou sa môže priblížiť k elektrickým zariadeniam, povinná vopred oznámiť takúto činnosť prevádzkovateľovi prenosovej sústavy, prevádzkovateľovi distribučnej sústavy a vlastníkovi priameho vedenia a dodržiavať nimi určené podmienky.
  - Každý prevádzkovateľ, ktorého elektrické zariadenie je v blízkosti ochranného pásma a je napojené na jednosmerný prúd s možnosťou vzniku bludných prúdov spôsobujúcich poškodenie podzemného elektrického vedenia, je povinný prijať opatrenia na ochranu týchto vedení a informovať o tom prevádzkovateľa podzemného elektrického vedenia.
  - Na ochranu zariadení na výrobu elektriny výrobcu elektriny platia ochranné pásma uvedené v odseku 9 písm. a), ak osobitné predpisy neustanovujú inak
  - Zriaďovať stavby v ochrannom pásme elektroenergetického zariadenia možno iba po predchádzajúcom súhlase prevádzkovateľa sústavy. Súhlas prevádzkovateľa sústavy na zriadenie stavby v ochrannom pásme elektroenergetického zariadenia je dokladom pre územné konanie a stavebné konanie.
  - Stavby, konštrukcie, skládky, výsadbu trvalých porastov, práce a činnosti vykonané v ochrannom pásme je povinný odstrániť na vlastné náklady ten, kto ich bez súhlasu vykonal alebo dal vykonať.
  - ochranné pásma telekomunikačných vedení, zariadení a objektov verejnej telekomunikačnej siete v zmysle Zákona o elektronických komunikáciách č. 351/2011 Z. z. a priestorovej normy úpravy vedení technického vybavenia
- § 68 Zákona elektronických komunikáciách:
- Ochranné pásmo vedenia je široké 1,5 m od osi jeho trasy po oboch stranách a prebieha po celej dĺžke jeho trasy. Hĺbka a výška ochranného pásma je 2m od úrovne zeme, ak ide o podzemné vedenie a v okruhu 2 m, ak ide o nadzemné vedenie.
  - V ochrannom pásme je zakázané:
    - umiestňovať stavby, zariadenia a porasty, vykonávať zemné práce, ktoré by mohli ohroziť vedenie alebo bezpečnú prevádzku siete,
    - vykonávať prevádzkové činnosti spojené s používaním strojov a zariadení, ktoré rušia prevádzku sietí, pridružených prostriedkov a služieb.
- V zmysle § 30 zákona č. 143/1998 Z. z. o civilnom letectve (letecký zákon) v znení neskorších predpisov, je nutné prerokovať s Dopravným úradom (dotknutý orgán štátnej správy na úseku civilného letectva v zmysle ust. § 28 ods. 3 zákona č. 143/1998 Z. z. o civilnom letectve – „letecký zákon“ – a o zmene a doplnení niektorých zákonov v znení neskorších predpisov) tieto stavby:
- stavby a zariadenia vysoké 100 m a viac nad terénom ( § 30 ods. 1 písm. a),



- stavby a zariadenia vysoké 30 m a viac umiestnené na prírodných alebo umelých vyvýšeninách, ktoré vyčnievajú 100 m a viac nad okolitú krajinu ( § 30 ods. 1 písm. b),
- zariadenia, ktoré môžu rušiť funkciu leteckých palubných prístrojov a leteckých pozemných zariadení, najmä zariadenia priemyselných podnikov, vedenia VVN 110 kV a viac, energetické zariadenia a vysielacie stanice ( § 30 ods. 1 písm. c),
- zariadenia, ktoré môžu ohroziť let lietadla, najmä zariadenia na generovanie alebo zosilňovanie elektromagnetického žiarenia, klamlivé svetlá a silné svetelné zdroje ( § 30 ods. 1 písm. d).





### 2.1.3 Historický vývoj obce

#### Vinosady

Obec vznikla v roku 1965 zlúčením Veľkého a Malého Trnia.

Obyvateľstvo sa zaoberá poľnohospodárstvom a vinohradníctvom, časť pracuje v priemyselných závodoch, vinohradníctve, časť v priemysle v Trnave a Bratislave.

#### Veľké Trnie

Sídlisko z doby veľkomoravskej, zvyšky slovanskej studne z 9. storočia

Obec je doložená z roku 1028 ako Turdune, neskôr ako Turdune (1216), Torduna, Chukaria (1256), Turna (1287), Thurne, Thurnie (1291), Turna (1287), Thurne seu Chukarfolua (1292), Maior Turne (1294), Nogthurnye (1338), Nogthurnye seu Csukarfalva (1340), Kutzendorf, Kutzisdorf (1510), Kučissdorf (1808), Veľké Trnie (1948); po maďarsky Csukárd; po nemecky Zuckersdorf, Zuckerbach.

Obec sa vyvinula v chotári obce Trnie. V roku 1256 patrila rodine Csukárovcov, v roku 1291 ju bratislavský kastelán Ján Csukár poručil bratislavskej kapitule. V roku 1553 mala obec 22 port, v roku 1720 mala 2 mlyny, vinice a 38 daňovníkov, v roku 1828 mala 47 domov a 342 obyvateľov. Za Rákócziho povstania začiatkom 18. storočia bola vydrancovaná.

Za I. ČSR to bola poľnohospodársko-vinohradnícka obec. JRD (Jednotné roľnícke družstvo) bolo založené v roku 1950 a v roku 1961 sa zlúčilo s JRD Malé Trnie.

#### Malé Trnie

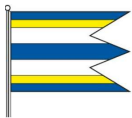
Sídlisko z doby veľkomoravskej.

Obec je doložená z roku 1294 ako Minor Turne, neskôr ako Trlínk (1808), Trlinok (1920), Malé Trnie (1948); po maďarsky Terling, Terlény; po nemecky Terling.


Obec vznikla v chotári obce Trnie. Patrila zemianskym rodinám, v roku 1553 Gašparovi Serédymu, v 17. storočí Ostrošičovcom, v roku 1754 Jánovi Dejeanovi, v roku 1884 vlastnil tunajšie majetky Gottlieb Haase, koncom 19. storočia. Samuel Grossner. V roku 1720 mala obec vinice a 25 daňovníkov, v roku 1828 mala 56 domov a 420 obyvateľov.

Za I. ČSR to bola poľnohospodársko-vinohradnícka obec. JRD (Jednotné roľnícke družstvo) bolo založené v roku 1950.

*Zdroj: Vlastivedný slovník obcí na Slovensku, 3. časť*



#### 2.1.4 Heraldické znaky obce



##### **Blazón erbu:**

V modrom štíte zo strieborného trojvršia vyrastajúci, okolo strieborného šteku sa vinúci nízky zlatý štvorlistý vinič s dvoma zlatými strapcami, nad ním dva strieborné skrížené, privrátené vinohradnícke nožičky.

##### **Komentár:**


Spojenie pečatných symbolov miestnych častí dnešných Vinosadov - Kučičdorfu (vinič) a Trlinky (vinohradnícke nožičky) zo 17. stor.

Dátum prijatia: Nie je k dispozícii.

Číslo uznesenia OZ - 6/1998. A-1

Signatúra HR SR: V-124/98

Autori: Dragica Vrtelová, Ladislav Vrtel



## 2.2 Demografický vývoj a štruktúra obyvateľov obce


### 2.2.1 Vývoj počtu obyvateľov obce (údaje SODB 2021)

#### Obyvateľstvo podľa veku a pohlavia

kategória	muži	ženy	spolu	rozdiel (M-Ž)
0 - 4	47	49	96	-2
5 - 9	40	38	78	2
10 - 14	47	54	101	-7
15 - 19	42	35	77	7
20 - 24	36	40	76	-4
25 - 29	42	40	82	2
30 - 34	48	51	99	-3
35 - 39	49	56	105	-7
40 - 44	72	74	146	-2
45 - 49	74	67	141	7
50 - 54	53	55	108	-2
55 - 59	39	32	71	7
60 - 64	37	52	89	-15
65 - 69	49	44	93	5
70 - 74	28	31	59	-3
75 - 79	11	11	22	0
80 - 84	5	9	14	-4
85 - 89	4	8	12	-4
90 - 94	2	2	4	0
95 - 99	0	0	0	0
100 a viac	0	0	0	0
spolu	725	748	1473	-23

#### Základné vekové kategórie

veková kategória pohlavie	počet	podiel (%)
1.) Predproduktívny vek (0-14)	275	18.67
2.) Produktívny vek (15-64)	994	67.48
2.) Poproduktívny vek (65+)	204	13.85
3.) spolu	1473	



### Obyvateľstvo podľa národnosti

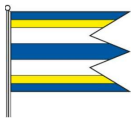
	národnosť	počet	podiel (%)
1.)	Slovenská	1370	93.01
2.)	Maďarská	6	0.41
3.)	Rómská	0	0
4.)	Rusínská	0	0
5.)	Ukrajinská	6	0.41
6.)	Česká	5	0.34
7.)	Nemecká	0	0
8.)	Moravská	1	0.07
9.)	Poľská	2	0.14
10.)	Ruská	0	0
11.)	Ostatné	7	0.48
12.)	Nezistené	76	5.16
	<b>Spolu</b>	<b>1473</b>	

### Obyvateľstvo podľa vzdelania

	vzdelanie	počet	podiel (%)
1.)	bez vzdelania (osoby 0-14 rokov)	189	12.83
2.)	základné	203	13.78
3.)	stredné odborné učňovské (bez maturity)	250	16.97
4.)	úplné stredné (s maturitou)	374	25.39
5.)	vyššie odborné vzdelanie	80	5.43
6.)	vysokoškolské	320	21.72
7.)	bez školského vzdelania (15+ rokov)	3	0.2
8.)	nezistené	54	3.67
	<b>Spolu</b>	<b>1473</b>	

### Obyvateľstvo podľa rodinného stavu

	rodinný stav	počet	podiel (%)
1.)	slobodný / slobodná	648	43.99
2.)	ženatý / vydatá	633	42.97
3.)	rozvedený / rozvedená	121	8.21
4.)	vdovec / vdova	67	4.55
5.)	nezistené	4	0.27
	<b>Spolu</b>	<b>1473</b>	



## 2.3 Technická infraštruktúra

### 2.3.1 Občianska a technická vybavenosť

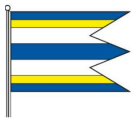
- Predajňa potravinárskeho tovaru
- Pohostinské odbytové stredisko
- Predajňa nepotravinárskeho tovaru
- Zariadenie pre údržbu a opravu motorových vozidiel
- Predajňa súčiastok a príslušenstva pre motorové vozidlá
- Telocvičňa
- ihrisko pre futbal (okrem školských)
- Knižnica
- Verejný vodovod
- Verejná kanalizácia
- Kanalizačná sieť pripojená na ČOV
- Rozvodná sieť plynu
- Komunálny odpad
- Využívaný komunálny odpad
- Zneškodňovaný komunálny odpad
- Základná škola
- Materská škola

Zdroj: Štatistický úrad Slovenskej republiky, Mestská a obecná štatistika

### 2.3.2 Domový a bytový fond (údaje SODB 2021)

#### Štruktúra bytového fondu

počet miestností	počet	podiel (%)
1.) 1 obytná miestnosť	6	0,97
2.) 2 obytné miestnosti	57	0
3.) 3 obytné miestnosti	259	41,91
4.) 4 obytné miestnosti	144	23,3
5.) 5 obytných miestností	88	14,24
6.) 6 a viac obytných miestností	46	7,44
7.) Nezistené	18	2,91
<b>Byty spolu</b>	<b>618</b>	



### Domový fond podľa typu budovy

typ budovy	počet	podiel (%)
1.) rodinný dom	489	88.75
2.) bytový dom	17	3.09
3.) polyfunkčná budova	2	0.36
4.) ostatné budovy na bývanie	14	2.54
5.) neskolaudovaný rodinný dom	3	0.54
6.) núdzový objekt neurčený na bývanie	13	2.36
7.) inštitucionálne alebo kolektívne zariadenia	2	0.36
8.) ostatné	10	1.81
9.) nezistený	1	0.18
<b>Domy spolu</b>	<b>551</b>	

### 2.3.3 Civilná a protipožiarna ochrana

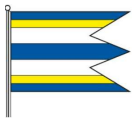
Civilná ochrana (skr. CO) je sústava úloh a opatrení zameraných na ochranu života, zdravia a majetku obyvateľstva, ako aj národného hospodárstva. Tento termín zahŕňa aj organizácie a inštitúcie vykonávajúce tieto úlohy (civilná obrana) a opatrenia (civilná ochrana obyvateľstva). Spočíva najmä v analýze možného ohrozenia, vo vykonávaní opatrení na zníženie alebo elimináciu rizík ohrozenia a v odstraňovaní následkov mimoriadnych udalostí, vrátane ohrozenia civilného obyvateľstva počas vojenských konfliktov. V obci sa zabezpečuje priebežne.

## 2.4 Sociálna infraštruktúra

### 2.4.1 Škola a predškolské zariadenia

V obci sa nachádza materská škola a základná škola. Materská škola sa nachádza v strede obce. Pozostáva z dvoch pavilónov, jeden je prízemný, druhý nadzemný, s tromi triedami. Rekonštrukcia a nadstavba MS bola realizovaná prostredníctvom podpory IROP v roku 2023. V treťom pavilóne sa nachádza kuchyňa s prípravou jedál pre ZŠ a MŠ. Súčasťou areálu MŠ sú preliezačky, pergola pre oddych a plocha s ohniskom pre nácvič kultúrnych programov s deťmi. V materskej škole pracuje 8 pedagogických zamestnancov, 1 pedagogická asistentka, 1 pomocná vychovávateľka a 5. správni zamestnanci (2 kuchárky, školníčka, upratovačka a vedúca stravovne).

Základná škola vo Vinosadoch je pre 1.-4. ročník s 4. triedami. Škola má zriadený aj školský klub. Škola nie je právny subjekt – patrí pod Obecný úrad Vinosady. Budova školy je umiestnená v strede obce, v tichom prostredí, mimo ruchu hlavnej cesty. Základná škola má k dispozícii obecnú telocvičňu, futbalové ihrisko, obecnú knižnicu, ktorá sa nachádza v budove OcU. V škole pracujú 4 pedagógovia, 2 vychovávateľky v ŠKD, 2 pedagogické asistentky, 2 upratovačky a na priebehu špecializovaných hodín sa podieľa katolícky aj evanjelický kaplán. Žiaci po ukončení prvého stupňa majú možnosť navštevovať druhý stupeň v Modre alebo



Pezinku. V škole sú realizované aj záujmové krúžky (tvorivé dielne, environmentálny, tanečný krúžok).

#### 2.4.2 Kultúra, šport, kluby a pamätihodnosti

V obci fungujú združenia podieľajúce sa na kultúrno – spoločenskom živote obce:

- DH Vinosadka, v ktorej bol od roku 1978 kapelníkom Jozef Záruba a súčasným vedúcim hudby je Ján Hanúsek. Od počiatkov svojho fungovania účinkovala dychová hudba Vinosadka vo svojej obci a blízkom okolí na rôznych kultúrno-spoločenských podujatiach, pri cirkevných obradoch, na vinobraniach, prehliadkach a festivaloch dychových hudieb doma i v zahraničí. Na týchto podujatiach viackrát získala rôzne ocenenia.

- Spolok Klub žien obce Vinosady, ktorý sa aktívne podieľa na organizovaní nasledovných podujatí: posedenie k MDŽ, Deň matiek, brigády v obci, posedenie pri guláši pri príležitosti SNP, vianočné posedenie.

Okrem toho v obci funguje MO Jednota dôchodcov, Včelári, Združenie vinosadských vinohradníkov a vinárov, združujúci vinárov, ktorí získali prestížne ocenenia nie len na Slovensku, ale aj v zahraničí.

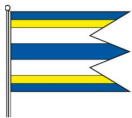
Okrem toho v obci pôsobí aj Dobrovoľný hasičský zbor, ktorý má v súčasnosti 25 členov. V roku 1995 rozhodnutím Lesného úradu v Bratislave bol uznaný Poľovníckemu združeniu Solcar poľovný revír Vinosady o výmere 768 ha. Výkon práva poľovníctva bol postúpený majiteľom – užívateľom pozemkov a to obci Vinosady, VaPD Modra, Lesy Slovenskej republiky a Slovenskému pozemkovému fondu za neznámych vlastníkov. Boli určené normované kmeňové stavy zveri a poplatok za prenájom. Súčasných 10 členov Poľovníckeho združenia Vinosady svoju činnosť zameriava na starostlivosť o ochranu zveri aby sa zachovali určené kmeňové stavy zveri.

V obci funguje aj školská knižnica v budove ZŠ, ktorá má v súčasnosti viac ako 2000 titulov. V knižnici je zaregistrovaných 41 občanov, z toho 32 detí.

#### Kultúrno – spoločenské podujatia

Obec Vinosady počas roka organizuje viaceré už pravidelné podujatia, ktoré sú v obci veľmi obľúbené:

- Traja králi ( január)
- Vinosadský ples ( február)
- Karneval ŽŠ (február)
- Karneval MŠ (február)
- Letečko - roznášanie letečka na Kvetnú nedeľu – deti ZŠ, MŠ a pozvané folklórne súbory
- Deň matiek –(apríl)
- Stavanie mája
- Vinosadské pivnice – ochutnávka vín ( jún)
- Stavanie mája (máj)
- Deň matiek (máj)
- Deň detí (jún)



- Rozlúčka s predškólákmi (jún)
- Jánske ohne
- Vatra SNP (august)
- Vinobranie (september)
- Tekvicová slávnosť (september)
- Stretnutie z úcty k starším (október)
- Sviatok všetkých svätých – spomienkové stretnutie (november)
- Príchod Mikuláša a rozsvietenie vianočného stromu (december)

Na uvedených kultúrnych podujatiach vystupujú väčšinou so svojim programom deti miestnej materskej školy a základnej školy, miestne kultúrne kolektívy, ale aj umelci z okolia, či pozvaní umelci zo Slovenska.

Tradícia – chodenie s Letečkom na Kvetnú nedeľu po domoch je typická pre obec Vinosady. Posledné roky vystupujú deti ZŠ a MŠ na Kvetnú nedeľu v telocvični, prípadne na nádvorí školy, vinšujú zdar v hospodárstve, zdravie v rodine. Súčasťou programu je vynesenie Moreny z obce a jej hodenie do potoka, pritom sú spievané piesne, ktoré zdôrazňujú motív vynesenia zimy a prinesenia leta.

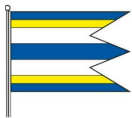
Vzhľadom na to, že sa v obci organizuje počas celého roka pomerne veľký počet rôznorodých kultúrnych a spoločenských podujatí, obec by mala výhľadovo do budúcnosti uvažovať s vybudovaním kultúrneho domu, príp. obdobného kultúrneho stánku, ktorý v obci nie je, preto sa na kultúrno – spoločenské aktivity využívajú priestory telocvične obecného úradu, alebo priestory základnej a materskej školy.

Obec poskytuje svojim obyvateľom aj priestor pre športové aktivity. V obci vyvíjajú aktívnu činnosť Futbalový klub a Stolnotenisový klub.

#### **2.4.3 Zdravotníctvo a sociálna oblasť**

Zdravotnú starostlivosť občanom obce Vinosady poskytuje mesto Modra alebo Pezinok. V obci neposkytujú zdravotnícke služby žiadni všeobecní ani špecializovaní lekári.

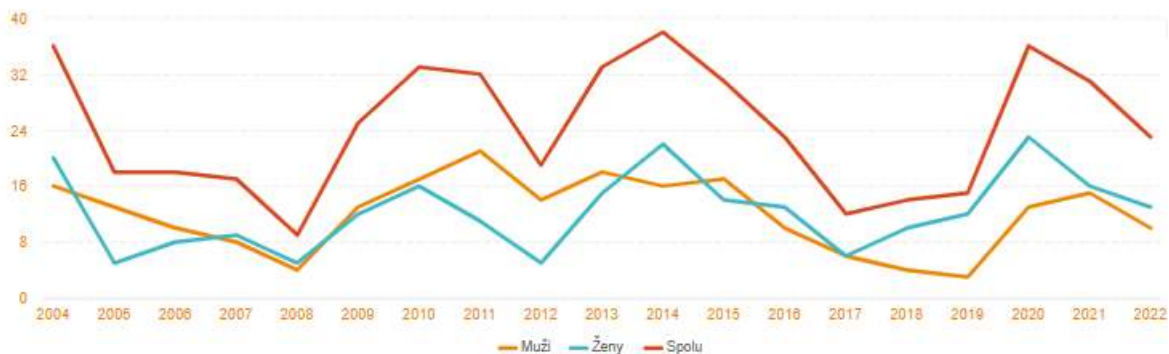




## 2.4.4 Podnikateľské subjekty, živnostníctvo a neziskové inštitúcie v obci

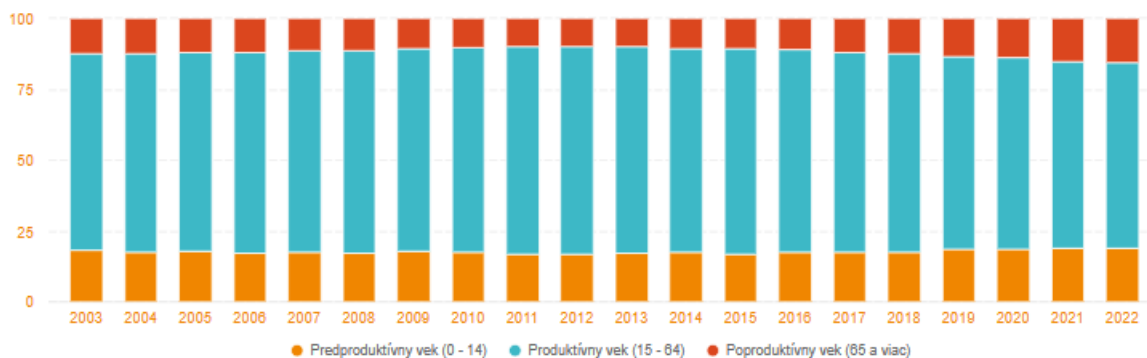
### UCHÁDZAČI O ZAMESTNANIE K 31. 12. (osoby)

Tabuľka



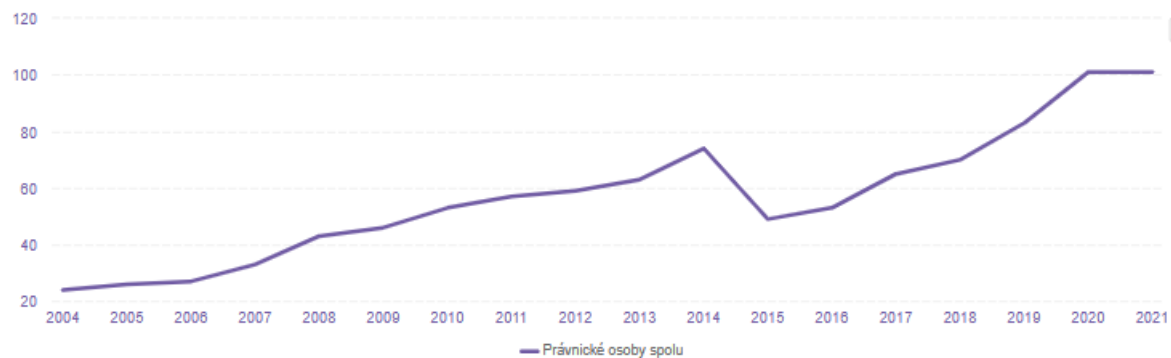
### EKONOMICKÁ AKTIVITA OBYVATEĽSTVA K 31. 12. (%)

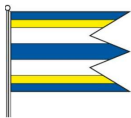
Tabuľka



### PRÁVNICKÉ OSOBY

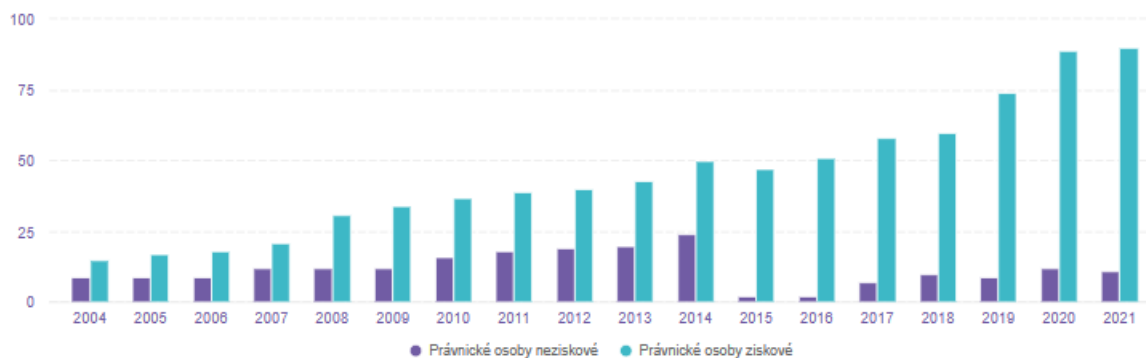
Tabuľka





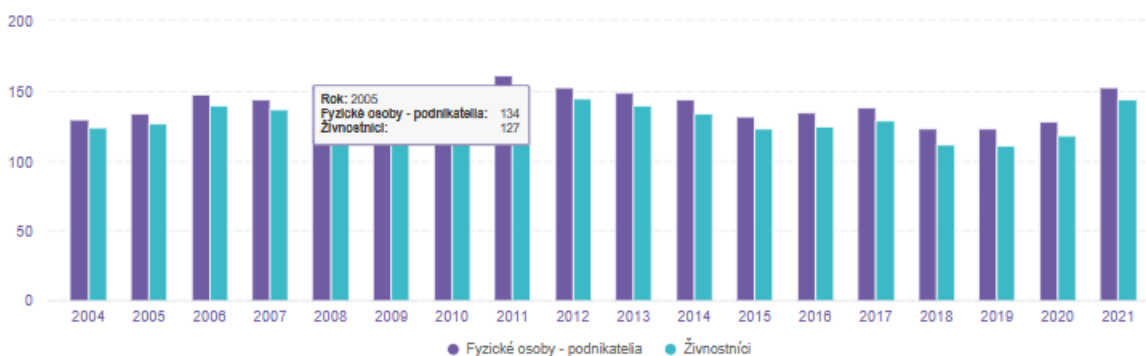
#### PODNIKY A NEZISKOVÉ INŠTITÚCIE

Tabuľka



#### FYZICKÉ OSOBY A ŽIVNOSTNÍCI

Tabuľka



##### 2.4.4.1 Živnostníci

Vid' aktuálny živnostenský register

[ŽIVNOSTENSKÝ REGISTER SLOVENSKEJ REPUBLIKY \(zrsr.sk\)](http://zrsr.sk)

##### 2.4.4.2 Podnikateľské subjekty

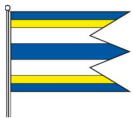
Vid' aktuálny obchodný register

[Obchodný register SR - Výsledky vyhľadávania podľa sídla subjektu \(orsr.sk\)](http://orsr.sk)

##### 2.4.4.3 Neziskový sektor

Vid' aktuálny register MVO

[RMNO \(minv.sk\)](http://minv.sk)




## 2.4.5 Realizované projekty v rokoch 2014 - 2023

Samostatná príloha PHaSR

Národné projekty v spolupráci s ÚPSVaR - § 50j, 52, 50i, 54 (ak relevantné)

---


*Zdroj: obec*



### 3 SWOT ANALÝZA OBCE

#### 3.1 Hospodárska SWOT analýza

Silné stránky:	Slabé stránky:
<ul style="list-style-type: none"><li>• aktívna činnosť miestnej samosprávy počas roka</li><li>• dostupnosť a nízke ceny stavebných a ostatných pozemkov</li><li>• blízkosť okresného mesta a chránených území</li><li>• priaznivé pôdno-klimatické podmienky pre poľnohospodársku a lesnícku prvovýrobu</li><li>• produktívne obyvateľstvo</li><li>• akceptujú sa spoločenské normy v oblasti pracovného života</li><li>• ochota cestovať za prácou</li><li>• vo väčšine dobre udržiavaný vzhľad budov aj záhrad</li><li>• organizovanie menších obecných služieb pre získanie pracovných návykov nezamestnaných</li><li>• pozitívne hodnotenie činnosti miestnej samosprávy</li><li>• dobré dopravné spojenie – dostatok autobusových spojení</li></ul>	<ul style="list-style-type: none"><li>• nízka angažovanosť časti občanov o obecné dianie a vývoj obce</li><li>• chýbajúci zberný dvor</li><li>• strata pracovných návykov u dlhodobo nezamestnaných</li><li>• nedostatok pracovných príležitostí v niektorých odvetviach v obci a jej okolí</li><li>• kolísavá kvalita signálu niektorých mobilných operátorov</li><li>• nedobudované miestne komunikácie a chodníky</li><li>• nedostatok vlastných finančných prostriedkov pre rozvoj obce</li><li>• absencia väčších investorov v obci</li><li>• nutnosť cestovať za prácou mimo regiónu aj štátu</li><li>• slabá ekonomická výkonnosť v porovnaní s inými regiónmi</li></ul>
Príležitosti	Ohrozenia
<ul style="list-style-type: none"><li>• podpora samozamestnanosti</li><li>• vhodné podmienky pre budovanie rodinných domov</li><li>• vytváranie príležitostí pre mladých, ktorí končia vzdelávanie a nezamestnaných s cieľom ich udržania v obci</li></ul>	<ul style="list-style-type: none"><li>• pretrvávajúci nedostatok pracovných príležitostí i v budúcnosti – zvyšovanie nezamestnanosti v regióne</li><li>• odchod mladých ľudí za prácou – migrácia pracovnej sily</li><li>• nevhodná politika – regionálna, fiškálna, finančná, politika</li></ul>




<ul style="list-style-type: none"><li>• podpora rozvoja podnikania a tradičných remesiel – vytváranie príležitostí pre tvorbu pracovných miest</li><li>• záujem občanov na rozvoji obci</li><li>• väčšia propagácia obce pre získavanie prostriedkov</li><li>• rozvíjanie cestovného ruchu, najmä vidieckej turistiky a cykloturistiky</li><li>• dobudovanie kanalizácie, rekonštrukcia vodovodu</li><li>• rekonštrukcia miestnych komunikácií a chodníkov</li><li>• možnosť čerpania finančných zdrojov z ESF</li></ul>	<p>hospodárskeho rozvoja a zamestnanosti</p> <ul style="list-style-type: none"><li>• byrokratické ohrozenia – legislatíva</li><li>• komplikovaný, byrokratický systém projektových žiadostí o podporné prostriedky z fondov Európskej únie</li></ul>
--	--

### 3.2 Sociálna SWOT analýza

Silné stránky:	Slabé stránky:
<ul style="list-style-type: none"><li>- aktívna činnosť miestnej samosprávy počas roka</li><li>- poskytovanie základného sociálneho poradenstva</li><li>- produktívne obyvateľstvo</li><li>- obec je vekovo síce nad priemer SR, čo sa týka obyvateľstva, ale plán novovýstavby priláka mladšie ročníky</li><li>- akceptujú sa spoločenské normy v oblasti pracovného života</li><li>- ochota cestovať za prácou</li><li>- organizovanie športových a kultúrno-spoločenských podujatí</li><li>- pozitívne hodnotenie činnosti miestnej samosprávy</li><li>- dobrá informovanosť a vedomie obyvateľstva o sociálnych službách, podmienkach poskytnutia, nároku a úhrady za sociálnu službu</li></ul>	<ul style="list-style-type: none"><li>- nezáujem časti občanov o obecné dianie a vývoj obce</li><li>- neuspokojivý demografický vývoj v obci</li><li>- odchod niektorej kvalifikovanej pracovnej sily</li><li>- strata pracovných návykov u dlhodobo nezamestnaných</li><li>- kolísavá kvalita signálu mobilných operátorov</li><li>- nutnosť cestovať za prácou mimo regiónu aj štátu</li><li>- narušenie rodinných vzťahov v dôsledku nezamestnanosti</li><li>- slabá vzdelanostná úroveň staršieho obyvateľstva v porovnaní s inými regiónmi</li></ul>

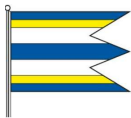


<ul style="list-style-type: none"><li>- kultúrny dom, kde chodia obyvatelia kultúrne a spoločensky sa vyžiť</li><li>- Dostatok priestorov a voľno-časových aktivít pre deti a mládež</li></ul>	<ul style="list-style-type: none"><li>- vzdelanostná úroveň vekovo starších obyvateľov len na úrovni základného vzdelania</li><li>- vysoká nezamestnanosť obyvateľov, zvlášť vyššieho veku</li></ul>
<b>Príležitosti</b>	<b>Ohrozenia</b>
<ul style="list-style-type: none"><li>- podpora vzdelávania a samozamestnanosti</li><li>- vytváranie príležitostí pre mladých, ktorí končia vzdelávanie a nezamestnaných s cieľom ich udržania v obci</li><li>- podpora rozvoja podnikania a tradičných remesiel – vytváranie príležitostí pre tvorbu pracovných miest</li><li>- aktivity samosprávy o prehĺbenie záujmu občanov na rozvoji obci</li><li>- rozvoj tradície kultúrno-spoločenských akcií</li><li>- trend posilňovania sociálnych služieb</li><li>- trend posilňovania rodiny k plneniu jej základných funkcií</li><li>- vzdelávanie v sociálnej oblasti</li><li>- možnosť čerpania finančných zdrojov z ESF na rozvoj ľudských zdrojov</li></ul>	<ul style="list-style-type: none"><li>- pretrvávajúci nedostatok pracovných príležitostí i v budúcnosti – zvyšovanie nezamestnanosti v regióne</li><li>- odchod mladých ľudí za prácou – migrácia pracovnej sily</li><li>- nevhodná politika – regionálna,</li><li>- v niektorých smeroch nedostatočná komunikácia obec – občan – obec.</li><li>- v niektorých prípadoch nárast ekonomickej stagnácie v obci a znižovanie životnej úrovne.</li></ul>



### 3.3 Environmentálna SWOT analýza

<b>Silné stránky:</b>	<b>Slabé stránky:</b>
<ul style="list-style-type: none"><li>- aktívna činnosť miestnej samosprávy v oblasti ochrany a budovania životného prostredia</li><li>- kvalitné životné prostredie a pekné okolie obce</li><li>- priaznivé pôdno-klimatické podmienky pre poľnohospodársku prvovýrobu</li><li>- bohatá flóra a fauna, prostredie neďalekej CHKO</li><li>- vo väčšine dobre udržiavaný vzhľad budov aj záhrad</li><li>- budovanie cyklotrás v okolí</li></ul>	<ul style="list-style-type: none"><li>- v ojedinelých prípadoch vandalizmus na obecnom aj súkromnom majetku</li><li>- nedobudované všetky obecné inžinierske siete</li><li>- nevyužitie všetky prírodné danosti na rozvoj turizmu a cestovný ruch</li></ul>
<b>Príležitosti</b>	<b>Ohrozenia</b>
<ul style="list-style-type: none"><li>- záujem občanov na životnom rozvoji obci</li><li>- rozvoj tradície kultúrno-spoločenských akcií</li><li>- pripravenosť programov na rozvíjanie cestovného ruchu, najmä vidieckej turistiky a cykloturistiky</li><li>- možné ekologické spracovanie prírodných zdrojov</li><li>- možnosť čerpania finančných zdrojov z ESF pre environmentálnu oblasť</li><li>- priestor na zapojenie širokých mas do ochrany a budovania životného prostredia</li><li>- zlepšenie práce obecnej komisie zameranej na životné prostredie</li><li>- realizácia projektov PRO na posilnenie environmentálnej politiky</li></ul>	<ul style="list-style-type: none"><li>- nevhodná environmentálna politika – regionálna, štátna</li><li>- zhoršenie kvality životného prostredia v obci</li><li>- tvorba nelegálnych skládok pri nevyužití programov ochrany životného prostredia</li><li>- možný nárast vandalizmu pri neriešení problémov zo strany samosprávy</li><li>- nezúžitkovanie všetkých prírodných daností a programov zameraných na tvorbu životného prostredia</li></ul>



## STRATEGICKÁ ČASŤ

### 4 STRATÉGIA ROZVOJA OBCE

#### 4.1 Rozvojový potenciál a limity rozvoja obce

Stav a potenciál rozvoja obce predstavuje východisko pre identifikáciu a analýzu problémov. Výsledkom je SWOT analýza. SWOT analýza je nástroj strategického plánovania používaný na hodnotenie silných a slabých stránok, príležitostí a ohrození. Podrobný popis silných stránok obce, jej nedostatkov, ako aj príležitostí a ohrození bol získaný realizáciou prieskumu priamo v obci Vinosady.

Rozvojový potenciál obce Vinosady spočíva v:

- priaznivom demografickom vývoji,
- dostatku pracovnej sily,
- rozvoji sociálnej a komunitnej práce.

Na druhej strane, na základe identifikovaných problémov je možné konštatovať, že obec Vinosady je na uspokojivej úrovni v hospodárskej a sociálnej oblasti v týchto najdôležitejších ukazovateľoch:

- vzdelanostná úroveň určitej skupiny obyvateľstva,
- priemerná miera nezamestnanosti,
- demografický vývoj,
- kúpna sila,
- životná úroveň niektorých skupín obyvateľstva
- technická infraštruktúra.

Hlavné problémové oblasti rozvoja obce, ako aj jej možné kľúčové faktory rozvoja, od ktorých by sa mal rozvoj obce a jej blízkeho okolia odvíjať:

- technická infraštruktúra,
- životné prostredie,
- sociálna oblasť,
- ľudské zdroje, zamestnanosť,
- ekonomika a podnikateľské prostredie,
- propagácia a informovanosť.

#### 4.2 Analýza finančných potrieb a možností financovania PRO

Analýza finančných potrieb obsahuje finančné zabezpečenie jednotlivých opatrení a aktivít, inštitucionálnu a organizačnú stránku realizácie programu rozvoja obce. Zdroje z rozpočtu obce sú nevyhnutné na zabezpečenie spolufinancovania aktivít, riadenie aktivít pokiaľ nie sú oprávnené z iných zdrojov, verejné obstarávanie a iné výdavky pre zabezpečenie dosiahnutia cieľov priorit a opatrení.





**Analýza finančných potrieb a možností obce na spolufinancovanie PRO pre roky 2024 – 2027 (2030)**

Finančné zabezpečenie jednotlivých aktivít		z rozpočtu obce
<b>1</b>	<b>Priorita: Budovanie technickej infraštruktúry</b>	<b>659 500,00 €</b>
1.1	Opatrenie: Budovanie a rozvoj občianskej infraštruktúry	211 500,00 €
1.2	Opatrenie: Budovanie a rozvoj kultúrno-spoločenskej infraštruktúry	115 000,00 €
1.3	Opatrenie: Budovanie a rozvoj školskej infraštruktúry	119 000,00 €
1.4	Opatrenie: Budovanie a rozvoj verejnej infraštruktúry	214 000,00 €
<b>2</b>	<b>Priorita: Rozvoj ľudských zdrojov</b>	<b>31 000,00 €</b>
2.1	Opatrenie: Zvýšenie vzdelanostnej úrovne a zamestnanosti v obci	16 000,00 €
2.2	Opatrenie: Zvýšenie kultúrno-spoločenskej a športovej úrovne života v obci	15 000,00 €
<b>3</b>	<b>Priorita: Sociálno-ekonomický rozvoj obce</b>	<b>37 500,00 €</b>
3.1	Opatrenie: Rozvoj sociálnej starostlivosti o starých, nevládných a sociálne vylúčených občanov	22 500,00 €
3.2	Opatrenie: Podpora rozvoja podnikania v obci	15 000,00 €
<b>4</b>	<b>Priorita: Ochrana a tvorba životného prostredia</b>	<b>136 250,00 €</b>
4.1	Opatrenie: Podpora ochrany životného prostredia v obci	117 500,00 €
4.2	Opatrenie: Rozvoj a budovanie životného prostredia v obci	18 750,00 €
<b>5</b>	<b>Priorita: Rozvoj turizmu a cestovného ruchu</b>	<b>33 000,00 €</b>
5.1	Opatrenie: Budovanie turistickej infraštruktúry	18 000,00 €
5.2	Opatrenie: Rozvoj služieb v oblasti turizmu a cestovného ruchu	15 000,00 €
<b>6</b>	<b>Priorita: Podpora propagácie a informovanosti obce</b>	<b>3 250,00 €</b>
6.1	Opatrenie: Tvorba propagácie a podmienok pre efektívnu informovanosť medzi obyvateľmi obce, samosprávou a inými subjektmi	2 750,00 €



6.2	Opatrenie: Tvorba propagácie a podmienok efektívnej informovanosti pre turistov a návštevníkov obce	500,00 €
<b>Spolu za aktivity</b>		<b>900 500,00 €</b>
Finančné náklady na verejné obstarávania, projektovú dokumentáciu, projektový manažment, DPH, úroky, straty, ap.		180 100,00 €
<b>SPOLU CELKOM</b>		<b>1 080 600,00 €</b>

### 4.3 Strategický cieľ

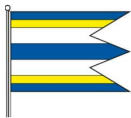
Strategický cieľ obce je súhrn naplnených jednotlivých čiastkových priorít a opatrení, ktoré by obec Vinosady mala vykonať aby dosiahla stanovenú víziu.

Strategickým cieľom obce Vinosady do roku 2027 s platnosťou do roku 2030 je zabezpečiť trvalo udržateľný rozvoj obce, zvýšiť jej atraktivitu a kvalitu života občanov obce prostredníctvom priorít a opatrení zameraných na rozvoj technickej infraštruktúry, rozvoj ľudských zdrojov, ekonomický a sociálny rozvoj, ochranu a budovanie životného prostredia a zvýšenie propagácie a informovanosti.

### 4.4 Priority

Pre zabezpečenie naplnenia a dosiahnutia strategického cieľa rozvoja obce Vinosady je potrebné dosiahnuť naplnenie cieľov v jednotlivých prioritných rozvojových oblastiach:

- Priorita 1: Budovanie technickej infraštruktúry**
- Priorita 2: Rozvoj ľudských zdrojov**
- Priorita 3: Sociálno-ekonomický rozvoj obce**
- Priorita 4: Ochrana a tvorba životného prostredia**
- Priorita 5: Podpora turizmu a cestovného ruchu**
- Priorita 6: Podpora propagácie a informovanosti**



## PROGRAMOVÁ ČASŤ

### 5 PROGRAMOVÉ ZABEZPEČENIE PRO

#### 1. PRIORITA: BUDOVANIE TECHNICKEJ INFRAŠTRUKTÚRY

##### 1.1. Opatrenie: Budovanie a rozvoj občianskej infraštruktúry

- 1.1.1. Rekonštrukcia, modernizácia budovy obecného úradu
- 1.1.2. Rekonštrukcia domu smútku
- 1.1.3. Rekonštrukcia miestneho cintorína
- 1.1.4. Vybudovanie obecnej tržnice
- 1.1.5. Rekonštrukcia hasičskej zbrojnice
- 1.1.6. Vybudovanie, rekonštrukcia parku, lavičiek
- 1.1.7. Výstavba nájomných bytových jednotiek
- 1.1.8. Príprava pozemkov na individuálnu bytovú výstavbu (IBV)
- 1.1.9. Pozemkové úpravy (sčel'ovanie - Register obnovennej evidencie pozemkov)
- 1.1.10. Vybudovanie obecnej jedálne
- 1.1.11. Vybudovanie informačného centra

##### 1.2. Opatrenie: Budovanie a rozvoj kultúrno-spoločenskej infraštruktúry

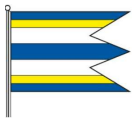
- 1.2.1. Vybudovanie, rekonštrukcia detského ihriska
- 1.2.2. Vybudovanie komunitného centra
- 1.2.3. Vybudovanie a prevádzka Denného stacionáru
- 1.2.4. Rekonštrukcia, telocvične
- 1.2.5. Rekonštrukcia kultúrnych pamiatok
- 1.2.6. Rekonštrukcia kostola, galérie, kina, knižnice

##### 1.3. Opatrenie: Budovanie a rozvoj školskej infraštruktúry

- 1.3.1. Rekonštrukcia, modernizácia základnej školy
- 1.3.2. Vybudovanie, rekonštrukcia školského ihriska
- 1.3.3. Vybudovanie, rekonštrukcia školského dvora
- 1.3.4. Vybudovanie, rekonštrukcia školskej jedálne
- 1.3.5. Vybudovanie, rekonštrukcia školského klubu

##### 1.4. Opatrenie: Budovanie a rozvoj verejnej infraštruktúry

- 1.4.1. Vybudovanie verejnej kanalizácie
- 1.4.2. Vybudovanie, rekonštrukcia parkoviska
- 1.4.3. Rekonštrukcia a modernizácia verejného osvetlenia - LED svietidlá
- 1.4.4. Rekonštrukcia a modernizácia obecného rozhlasu - bezdrôtový systém
- 1.4.5. Budovanie, rekonštrukcie miestnych komunikácií
- 1.4.6. Rekonštrukcia obecných chodníkov
- 1.4.7. Rekonštrukcia autobusových zastávok
- 1.4.8. Rozšírenie kamerového systému
- 1.4.9. Vypracovanie projektovej dokumentácie
- 1.4.10. Vybudovanie, rekonštrukcia elektrifikácie (solár, fotovoltika ap.)




## **2. PRIORITA: ROZVOJ ĽUDSKÝCH ZDROJOV**

### **2.1. Opatrenie: Zvýšenie vzdelanostnej úrovne a zamestnanosti v obci**

- 2.1.1. Realizácia projektov aktivizácie
- 2.1.2. Realizácia vzdelávacích a motivačných programov
- 2.1.3. Realizácia projektov rekvalifikácie

### **2.2. Opatrenie: Zvýšenie kultúrno-spoločenskej a športovej úrovne života v obci**

- 2.2.1. Realizácia kultúrno-spoločenských podujatí
- 2.2.2. Realizácia športových podujatí
- 2.2.3. Podpora, rozvoj partnerstiev obcí
- 2.2.4. Podpora folklóru
- 2.2.5. Podpora tradícií



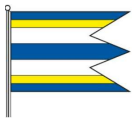
### **3. PRIORITA: SOCIÁLNO-EKONOMICKÝ ROZVOJ OBCE**

#### **3.1. Opatrenie: Rozvoj sociálnej starostlivosti o starých, nevládných a sociálne vylúčených občanov**

- 3.1.1. Zavedenie systému sociálnej starostlivosti v obci – opatrovateľská služba
- 3.1.2. Realizácia projektu terénnej sociálnej práce
- 3.1.3. Realizácia komunitnej práce

#### **3.2. Opatrenie: Podpora rozvoja podnikania v obci**

- 3.2.1. Tvorba prostredia pre podnikanie a investorov (sociálny podnik alebo obecný podnik služieb)
- 3.2.2. Realizácia projektov spolupráce s podnikateľmi a občianskym sektorom (MAS)



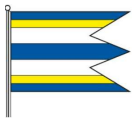
#### **4. PRIORITA: OCHRANA A TVORBA ŽIVOTNÉHO PROSTREDIA**

##### **4.1. Opatrenie: Podpora ochrany životného prostredia v obci**

- 4.1.1. Odstraňovanie nelegálnych skládok odpadu
- 4.1.2. Skvalitnenie zberu a triedenia odpadu
- 4.1.3. Vybudovanie zberných miest
- 4.1.4. Vybudovanie a vybavenie zberného dvora
- 4.1.5. Vybudovanie skládky biologicky rozložiteľného komunálneho odpadu
- 4.1.6. Zakúpenie zberného vozidla
- 4.1.7. Spracovanie odpadu

##### **4.2. Opatrenie: Rozvoj a budovanie životného prostredia v obci**

- 4.2.1. Výsadba a ochrana zelene
- 4.2.2. Vybudovanie oddychových zón
- 4.2.3. Realizácia protipovodňových opatrení
- 4.2.4. Regulácia potokov, riek




**5. PRIORITA: ROZVOJ TURIZMU A CESTOVNÉHO RUCHU**

**5.1. Opatrenie: Budovanie turistickej infraštruktúry**

- 5.1.1. Vybudovanie cyklotrasy na Modru a Pezinok
- 5.1.2. Vybudovanie náučného chodníka
- 5.1.3. Budovanie, rekonštrukcia obecnej atrakcie

**5.2. Opatrenie: Rozvoj služieb v oblasti turizmu a cestovného ruchu**

- 5.2.1. Rozvoj turistiky a agroturistiky
- 5.2.2. Rozvoj služieb cestovného ruchu
- 5.2.3. Turistické informačné centrum



## **6. PRIORITA:       PODPORA PROPAGÁCIE A INFORMOVANOSTI OBCE**

### **6.1. Opatrenie:    Tvorba propagácie a podmienok pre efektívnu informovanosť medzi obyvateľmi obce, samosprávou a inými subjektmi**

- 6.1.1.    Skvalitnenie poskytovania informácií na verejných tabuliach
- 6.1.2.    Tvorba a vydanie propagačných materiálov pre obyvateľov
- 6.1.3.    Tvorba a distribúcia obecných novín

### **6.2. Opatrenie:    Tvorba propagácie a podmienok efektívnej informovanosti pre turistov a návštevníkov obce**

- 6.2.1.    Tvorba propagačných materiálov pre návštevníkov a turistov


### **5.1. Akčné plány**

Akčné plány predstavujú súbor konkrétnych projektov, ktoré smerujú k naplneniu strategického cieľa a prioritných oblastí rozvoja obce Vinosady.

Akčné plány sa týkajú kratšieho obdobia ako samotná stratégia. Ich plánovací horizont je približne 1 – 3 roky. V niektorých prípadoch sa počíta s neskorším začiatkom realizácie (projekty druhého sledu), po splnení istých nevyhnutných podmienok (napr. majetkové vysporiadanie, získanie investora a pod). Pre zvýšenie efektívnosti implementácie sa odporúča každoročne konkretizovať postup a úlohy pre jednotlivé aktivity. Akčné plány nie sú podrobnými realizačnými projektmi. Ako súčasť dokumentu s dlhodobým plánovacím horizontom môžu mať len charakter rámcových projektov.

Na základe rámcových projektov, pri ktorých sa počíta so získaním finančného príspevku z fondov EÚ, dotačných zdrojov a zdrojov z Plánu obnovy a odolnosti SR sa následne pripravujú detailné projekty so žiadosťou o poskytnutie nenávratného finančného príspevku v zmysle požiadaviek riadiacich orgánov príslušných operačných programov.





## REALIZAČNÁ ČASŤ

**1 Priorita: Budovanie technickej infraštruktúry****1.1. Opatrenie: Budovanie a rozvoj občianskej infraštruktúry**

<b>Aktivita:</b>	1.1.1 Rekonštrukcia, modernizácia budovy obecného úradu				
<b>Zdôvodnenie:</b>	Rekonštrukcia, modernizácia budovy a časť obecného úradu so sobášnou sieňou pre efektívne poskytovanie služieb širokej verejnosti.				
<b>Predpokladané zdroje financovania:</b>	Prostriedky z rozpočtu obce	Prostriedky z rozpočtu VÚC	Dotácie štátu a iné	Prostriedky EŠIF	Plán obnovy a odolnosti
	X	X	X	X	
<b>Predpokladaný rozpočet v EUR</b>	2.000.000,- €				
<b>Predpokladaný termín aktivity:</b>	2024 - 2026				
<b>Zodpovednosť:</b>	Pracovníci obce, projektový manažment, dodávateľ stavby, kontrolné orgány obce				
<b>Indikátory plnenia:</b>	Modernizované priestory obecného úradu, plocha, objem, úspora energie, obstaranie vybavenia, materiálno-technické vybavenie v súlade s potrebami, projektom a podmienkami výzvy.				

<b>Aktivita:</b>	1.1.2 Rekonštrukcia domu smútku				
<b>Zdôvodnenie:</b>	Rekonštrukcia domu smútku. Dobudovanie priestorov miestneho domu smútku a prístavba sociálnych priestorov, zateplenie, výmena okien pre pietne potreby miestnych obyvateľov.				
<b>Predpokladané zdroje financovania:</b>	Prostriedky z rozpočtu obce	Prostriedky z rozpočtu VÚC	Dotácie štátu a iné	Prostriedky EŠIF	Plán obnovy a odolnosti
	X	X	X	X	
<b>Predpokladaný rozpočet v EUR</b>	200.000,- €				
<b>Predpokladaný termín aktivity:</b>					
<b>Zodpovednosť:</b>	Pracovníci obce, projektový manažment, dodávateľ stavby, kontrolné orgány obce				
<b>Indikátory plnenia:</b>	Vybudované priestory DS, materiálno-technické vybavenie v súlade s potrebami, projektom a podmienkami výzvy.				


<b>Aktivita:</b>	1.1.3 Rekonštrukcia miestneho cintorína				
<b>Zdôvodnenie:</b>	Rekonštrukcia miestneho cintorína. Dobudovanie a výstavba chodníkov, lavičky a smetné koše v priestoroch miestneho cintorína pre pietne potreby miestnych obyvateľov.				



<b>Predpokladané zdroje financovania:</b>	Prostriedky z rozpočtu obce	Prostriedky z rozpočtu VÚC	Dotácie štátu a iné	Prostriedky EŠIF	Plán obnovy a odolnosti
	<b>X</b>	<b>X</b>	<b>X</b>	<b>X</b>	
<b>Predpokladaný rozpočet v EUR</b>	30.000,- €				
<b>Predpokladaný termín aktivity:</b>	2024 - 2026				
<b>Zodpovednosť:</b>	Pracovníci obce, projektový manažment, dodávateľ stavby, kontrolné orgány obce				
<b>Indikátory plnenia:</b>	Vybudované priestory cintorína, materiálno-technické vybavenie v súlade s potrebami, projektom a podmienkami výzvy.				

<b>Aktivita:</b>	1.1.4 Vybudovanie obecnej tržnice				
<b>Zdôvodnenie:</b>	Vybudovanie obecnej tržnice, stánky pre tržnicu a predajno-nákupné potreby miestnych obyvateľov, návštevníkov a turistov.				
<b>Predpokladané zdroje financovania:</b>	Prostriedky z rozpočtu obce	Prostriedky z rozpočtu VÚC	Dotácie štátu a iné	Prostriedky EŠIF	Plán obnovy a odolnosti
	<b>X</b>	<b>X</b>	<b>X</b>	<b>X</b>	
<b>Predpokladaný rozpočet v EUR</b>	20.000,- €				
<b>Predpokladaný termín aktivity:</b>					
<b>Zodpovednosť:</b>	Pracovníci obce, projektový manažment, dodávateľ stavby, kontrolné orgány obce				
<b>Indikátory plnenia:</b>	Vybudované priestory miestnej tržnice, materiálno-technické vybavenie v súlade s potrebami, projektom a podmienkami výzvy.				

<b>Aktivita:</b>	1.1.5 Rekonštrukcia a dostavba hasičskej zbrojnice				
<b>Zdôvodnenie:</b>	Rekonštrukcia a dokončenie hasičskej zbrojnice, priestorov miestnej hasičskej zbrojnice a jej technicko-priestorové zabezpečenie pre prípady zásahu pri rôznych udalostiach.				
<b>Predpokladané zdroje financovania:</b>	Prostriedky z rozpočtu obce	Prostriedky z rozpočtu VÚC	Dotácie štátu a iné	Prostriedky EŠIF	Plán obnovy a odolnosti
	<b>X</b>	<b>X</b>	<b>X</b>	<b>X</b>	
<b>Predpokladaný rozpočet v EUR</b>	200.000,- €				
<b>Predpokladaný termín aktivity:</b>					
<b>Zodpovednosť:</b>	Pracovníci obce, projektový manažment, dodávateľ stavby, kontrolné orgány obce				




<b>Indikátory plnenia:</b>	Vybudované priestory HZ, materiálno-technické vybavenie v súlade s potrebami, projektom a podmienkami výzvy.
----------------------------	--

<b>Aktivita:</b>	1.1.6 Vybudovanie, rekonštrukcia parku, lavičiek				
<b>Zdôvodnenie:</b>	Vybudovanie, rekonštrukcia parku, lavičiek. Dobudovanie, úprava a údržba miestneho parku, lavičiek v správe obce.				
<b>Predpokladané zdroje financovania:</b>	Prostriedky z rozpočtu obce	Prostriedky z rozpočtu VÚC	Dotácie štátu a iné	Prostriedky EŠIF	Plán obnovy a odolnosti
	<b>X</b>	<b>X</b>	<b>X</b>	<b>X</b>	
<b>Predpokladaný rozpočet v EUR</b>	130.000,- €				
<b>Predpokladaný termín aktivity:</b>					
<b>Zodpovednosť:</b>	Pracovníci obce, projektový manažment, dodávateľ stavby, kontrolné orgány obce				
<b>Indikátory plnenia:</b>	Množstvo a plocha vybudovaných, opravených miestnych parkov a lavičiek v správe obce.				

<b>Aktivita:</b>	1.1.7 Výstavba nájomných bytových jednotiek				
<b>Zdôvodnenie:</b>	Výstavba resp. kúpa bytového domu, nájomných bytových jednotiek pre potreby uspokojenia dopytu po bývaní pre mladé rodiny a nových obyvateľov.				
<b>Predpokladané zdroje financovania:</b>	Prostriedky z rozpočtu obce	Prostriedky z rozpočtu VÚC	Dotácie štátu a iné	Prostriedky EŠIF	Plán obnovy a odolnosti
	<b>X</b>		<b>X</b>	<b>X</b>	
<b>Predpokladaný rozpočet v EUR</b>	950.000,- €				
<b>Predpokladaný termín aktivity:</b>					
<b>Zodpovednosť:</b>	Pracovníci obce, projektový manažment, dodávateľ stavby, kontrolné orgány obce				
<b>Indikátory plnenia:</b>	Počet vystavaných bytov a domov, upravené okolie stavieb, počet ubytovaných.				

<b>Aktivita:</b>	1.1.8 Príprava pozemkov na individuálnu bytovú výstavbu (IBV)				
<b>Zdôvodnenie:</b>	Príprava pozemkov na individuálnu bytovú výstavbu (IBV) pre potreby uspokojenia dopytu po bývaní pre mladé rodiny a nových obyvateľov.				



Predpokladané zdroje financovania:	Prostriedky z rozpočtu obce	Prostriedky z rozpočtu VÚC	Dotácie štátu a iné	Prostriedky EŠIF	Plán obnovy a odolnosti
	<b>X</b>		<b>X</b>	<b>X</b>	
<b>Predpokladaný rozpočet v EUR</b>	250.000,- €				
<b>Predpokladaný termín aktivity:</b>					
<b>Zodpovednosť:</b>	Pracovníci obce, projektový manažment, stavebný úrad, kontrolné orgány obce				
<b>Indikátory plnenia:</b>	Počet a rozloha stavebných parciel, prístupové cesty, inžinierske siete, počet ubytovaných ap.				

<b>Aktivita:</b>	1.1.9 Pozemkové úpravy (scel'ovanie - Register obnovenej evidencie pozemkov)				
<b>Zdôvodnenie:</b>	Konanie o obnove evidencie niektorých pozemkov a právnych vzťahov k nim podľa zákona č.180/1995 Z. z.				
Predpokladané zdroje financovania:	Prostriedky z rozpočtu obce	Prostriedky z rozpočtu VÚC	Dotácie štátu a iné	Prostriedky EŠIF	Plán obnovy a odolnosti
	<b>X</b>		<b>X</b>	<b>X</b>	
<b>Predpokladaný rozpočet v EUR</b>	250.000,- €				
<b>Predpokladaný termín aktivity:</b>					
<b>Zodpovednosť:</b>	Pracovníci obce, projektový manažment, stavebný úrad, kontrolné orgány obce				
<b>Indikátory plnenia:</b>	V katastri nehnuteľností premietnuté vlastnícke práva k pozemkom, vymedzené plošne vlastníckymi vzťahmi alebo držbou – počet, rozloha.				

<b>Aktivita:</b>	1.1.10 Vybudovanie obecnej jedálne				
<b>Zdôvodnenie:</b>	Vybudovanie obecnej jedálne, ktorá bude zodpovedať štandardom pre potreby zabezpečenia stravovania.				
Predpokladané zdroje financovania:	Prostriedky z rozpočtu obce	Prostriedky z rozpočtu VÚC	Dotácie štátu a iné	Prostriedky EŠIF	Plán obnovy a odolnosti
	<b>X</b>	<b>X</b>	<b>X</b>	<b>X</b>	
<b>Predpokladaný rozpočet v EUR</b>	130.000,- €				
<b>Predpokladaný termín aktivity:</b>					




<b>Zodpovednosť:</b>	Pracovníci obce, projektový manažment, dodávateľ stavby, kontrolné orgány obce
<b>Indikátory plnenia:</b>	Vybudované/upravené priestory obecnej jedálne, materiálo-technické vybavenie v súlade s hygienickými štandardmi, projektom a podmienkami výzvy.

<b>Aktivita:</b>	1.1.11 Vybudovanie informačného centra				
<b>Zdôvodnenie:</b>	Vybudovanie informačného centra, ktoré bude zodpovedať štandardom pre poskytovanie rôznych služieb miestnemu obyvateľstvu, návštevníkom a turistom.				
<b>Predpokladané zdroje financovania:</b>	Prostriedky z rozpočtu obce	Prostriedky z rozpočtu VÚC	Dotácie štátu a iné	Prostriedky EŠIF	Plán obnovy a odolnosti
	X	X	X	X	
<b>Predpokladaný rozpočet v EUR</b>	70.000,- €				
<b>Predpokladaný termín aktivity:</b>					
<b>Zodpovednosť:</b>	Pracovníci obce, projektový manažment, osoba zodpovedná za informatizáciu, dodávateľ stavby, kontrolné orgány obce, a pod.				
<b>Indikátory plnenia:</b>	Modernizované priestory informačného centra, funkčné obecné budovy pre potreby určených cieľových skupín, poskytovanie relevantných služieb v súlade s potrebami, projektom a podmienkami výzvy.				

## 1.2. Opatrenie: Budovanie a rozvoj kultúrno-spoločenskej infraštruktúry

<b>Aktivita:</b>	1.2.1 Vybudovanie, rekonštrukcia detského ihriska				
<b>Zdôvodnenie:</b>	Vybudovanie, rekonštrukcia detského ihriska v správe obce.				
<b>Predpokladané zdroje financovania:</b>	Prostriedky z rozpočtu obce	Prostriedky z rozpočtu VÚC	Dotácie štátu a iné	Prostriedky EŠIF	Plán obnovy a odolnosti
	X	X	X	X	
<b>Predpokladaný rozpočet v EUR</b>	100.000,- €				
<b>Predpokladaný termín aktivity:</b>					
<b>Zodpovednosť:</b>	Pracovníci obce, projektový manažment, dodávateľ stavby, kontrolné orgány obce				
<b>Indikátory plnenia:</b>	Množstvo a plocha vybudovaných, opravených miestnych detských ihrísk v správe obce.				



<b>Aktivita:</b>	1.2.2 Vybudovanie komunitného centra				
<b>Zdôvodnenie:</b>	Úprava priestorov komunitného centra, ktoré budú zodpovedať štandardom pre poskytovanie komunitných služieb miestnemu obyvateľstvu.				
<b>Predpokladané zdroje financovania:</b>	Prostriedky z rozpočtu obce	Prostriedky z rozpočtu VÚC	Dotácie štátu a iné	Prostriedky EŠIF	Plán obnovy a odolnosti
	X		X		X
<b>Predpokladaný rozpočet v EUR</b>	200.000,- €				
<b>Predpokladaný termín aktivity:</b>					
<b>Zodpovednosť:</b>	Pracovníci obce, projektový manažment, dodávateľ stavby, kontrolné orgány obce, a pod.				
<b>Indikátory plnenia:</b>	Vybudovanie komunitného centra, funkčné KC pre potreby určených cieľových skupín, poskytovanie relevantných služieb v súlade s projektom a podmienkami výzvy.				

<b>Aktivita:</b>	1.2.3 Vybudovanie a prevádzka Denného stacionáru				
<b>Zdôvodnenie:</b>	Vybudovanie a prevádzka Denného stacionáru, ktorý bude zodpovedať štandardom pre potreby zabezpečenia služieb miestnym seniorom.				
<b>Predpokladané zdroje financovania:</b>	Prostriedky z rozpočtu obce	Prostriedky z rozpočtu VÚC	Dotácie štátu a iné	Prostriedky EŠIF	Plán obnovy a odolnosti
	X	X	X		X
<b>Predpokladaný rozpočet v EUR</b>	250.000,- €				
<b>Predpokladaný termín aktivity:</b>	2024 - 2026				
<b>Zodpovednosť:</b>	Pracovníci obce, projektový manažment, dodávateľ stavby, kontrolné orgány obce				
<b>Indikátory plnenia:</b>	Vybudované/upravené priestory denného stacionáru, materiálno-technické vybavenie v súlade s hygienickými štandardmi, projektom a podmienkami výzvy.				

<b>Aktivita:</b>	1.2.4 Rekonštrukcia telocvične				
<b>Zdôvodnenie:</b>	Rekonštrukcia a zväčšenie súčasnej telocvične pre kultúrno-spoločenské a športové potreby miestnych občanov.				
<b>Predpokladané zdroje financovania:</b>	Prostriedky z rozpočtu obce	Prostriedky z rozpočtu VÚC	Dotácie štátu a iné	Prostriedky EŠIF	Plán obnovy a odolnosti
	X	X	X		X



<b>Predpokladaný rozpočet v EUR</b>	1.500.000,- €
<b>Predpokladaný termín aktivity:</b>	2024 - 2026
<b>Zodpovednosť:</b>	Pracovníci obce, projektový manažment, dodávateľ stavby, kontrolné orgány obce
<b>Indikátory plnenia:</b>	Vybudované priestory telocvične, materiálno-technické vybavenie v súlade s potrebami, projektom a podmienkami výzvy.

<b>Aktivita:</b>	1.2.5 Rekonštrukcia kultúrnych pamiatok				
<b>Zdôvodnenie:</b>	Rekonštrukcia kultúrnych pamiatok pre kultúrno-spoločenské potreby miestnych obyvateľov, turistov a návštevníkov.				
<b>Predpokladané zdroje financovania:</b>	Prostriedky z rozpočtu obce	Prostriedky z rozpočtu VÚC	Dotácie štátu a iné	Prostriedky EŠIF	Plán obnovy a odolnosti
	X	X	X	X	
<b>Predpokladaný rozpočet v EUR</b>	100.000,- €				
<b>Predpokladaný termín aktivity:</b>					
<b>Zodpovednosť:</b>	Pracovníci obce, projektový manažment, dodávateľ stavby, kontrolné orgány obce				
<b>Indikátory plnenia:</b>	Rekonštrukcia kultúrnych pamiatok, materiálno-technické vybavenie v súlade s potrebami, projektom a podmienkami výzvy.				

<b>Aktivita:</b>	1.2.6 Rekonštrukcia kostola, galérie, kina, knižnice				
<b>Zdôvodnenie:</b>	Rekonštrukcia kostola, galérie, kina a knižnice pre kultúrno-spoločenské potreby miestnych obyvateľov a návštevníkov.				
<b>Predpokladané zdroje financovania:</b>	Prostriedky z rozpočtu obce	Prostriedky z rozpočtu VÚC	Dotácie štátu a iné	Prostriedky EŠIF	Plán obnovy a odolnosti
	X	X	X	X	
<b>Predpokladaný rozpočet v EUR</b>	150.000,- €				
<b>Predpokladaný termín aktivity:</b>					
<b>Zodpovednosť:</b>	Pracovníci obce, projektový manažment, dodávateľ stavby, kontrolné orgány obce				
<b>Indikátory plnenia:</b>	Rekonštrukcia kostola, galérie, kina, knižnice, upravená plocha, materiálno-technické vybavenie v súlade s potrebami, projektom a podmienkami výzvy.				





### 1.3. Opatrenie: Budovanie a rozvoj školskej infraštruktúry

<b>Aktivita:</b>	1.3.1 Rekonštrukcia, modernizácia a dostavba základnej školy				
<b>Zdôvodnenie:</b>	Rekonštrukcia, modernizácia základnej školy, modernizácia priestorov budovy ZŠ, ktoré budú zodpovedať štandardom pre primárne vzdelávanie.				
<b>Predpokladané zdroje financovania:</b>	Prostriedky z rozpočtu obce	Prostriedky z rozpočtu VÚC	Dotácie štátu a iné	Prostriedky EŠIF	Plán obnovy a odolnosti
	X	X	X	X	
<b>Predpokladaný rozpočet v EUR</b>	2.000.000,- €				
<b>Predpokladaný termín aktivity:</b>	2024 - 2026				
<b>Zodpovednosť:</b>	Pracovníci obce, projektový manažment, dodávateľ stavby, kontrolné orgány obce				
<b>Indikátory plnenia:</b>	Upravené priestory budovy ZŠ, materiálno-technické vybavenie v súlade s projektom a podmienkami výzvy.				

<b>Aktivita:</b>	1.3.2 Vybudovanie, rekonštrukcia školského ihriska				
<b>Zdôvodnenie:</b>	Vybudovanie, rekonštrukcia školského ihriska, modernizácia priestorov školského ihriska, ktorá bude zodpovedať štandardom pre primárne vzdelávanie.				
<b>Predpokladané zdroje financovania:</b>	Prostriedky z rozpočtu obce	Prostriedky z rozpočtu VÚC	Dotácie štátu a iné	Prostriedky EŠIF	Plán obnovy a odolnosti
	X	X	X	X	
<b>Predpokladaný rozpočet v EUR</b>	150.000,- €				
<b>Predpokladaný termín aktivity:</b>					
<b>Zodpovednosť:</b>	Pracovníci obce, projektový manažment, dodávateľ stavby, kontrolné orgány obce				
<b>Indikátory plnenia:</b>	Upravené priestory školského ihriska, materiálno-technické vybavenie v súlade s projektom a podmienkami výzvy.				

<b>Aktivita:</b>	1.3.3 Vybudovanie, rekonštrukcia školského dvora				
<b>Zdôvodnenie:</b>	Vybudovanie, rekonštrukcia školského dvora. Úprava priestorov školského dvora, ktoré bude zodpovedať potrebám žiakov a štandardom pre primárne vzdelávanie.				



Predpokladané zdroje financovania:	Prostriedky z rozpočtu obce	Prostriedky z rozpočtu VÚC	Dotácie štátu a iné	Prostriedky EŠIF	Plán obnovy a odolnosti
		X	X	X	X
<b>Predpokladaný rozpočet v EUR</b>	30.000,- €				
<b>Predpokladaný termín aktivity:</b>					
<b>Zodpovednosť:</b>	Pracovníci obce, projektový manažment, dodávateľ stavby, kontrolné orgány obce				
<b>Indikátory plnenia:</b>	Upravené priestory školského dvora, materiálno-technické vybavenie v súlade s projektom a podmienkami výzvy.				

<b>Aktivita:</b>	1.3.4 Vybudovanie, rekonštrukcia školskej jedálne				
<b>Zdôvodnenie:</b>	Vybudovanie, rekonštrukcia školskej jedálne, modernizácia priestorov školskej jedálne, ktorá bude zodpovedať štandardom pre primárne vzdelávanie.				
Predpokladané zdroje financovania:	Prostriedky z rozpočtu obce	Prostriedky z rozpočtu VÚC	Dotácie štátu a iné	Prostriedky EŠIF	Plán obnovy a odolnosti
	X	X	X	X	
<b>Predpokladaný rozpočet v EUR</b>	150.000,- €				
<b>Predpokladaný termín aktivity:</b>					
<b>Zodpovednosť:</b>	Pracovníci obce, projektový manažment, dodávateľ stavby, kontrolné orgány obce				
<b>Indikátory plnenia:</b>	Upravené priestory budovy školskej jedálne, materiálno-technické vybavenie v súlade s projektom a podmienkami výzvy.				

<b>Aktivita:</b>	1.3.5 Vybudovanie, rekonštrukcia školského klubu				
<b>Zdôvodnenie:</b>	Vybudovanie, rekonštrukcia školského klubu, modernizácia priestorov školského klubu, ktorý bude zodpovedať štandardom pre primárne vzdelávanie.				
Predpokladané zdroje financovania:	Prostriedky z rozpočtu obce	Prostriedky z rozpočtu VÚC	Dotácie štátu a iné	Prostriedky EŠIF	Plán obnovy a odolnosti
	X	X	X	X	
<b>Predpokladaný rozpočet v EUR</b>	50.000,- €				
<b>Predpokladaný termín aktivity:</b>					




<b>Zodpovednosť:</b>	Pracovníci obce, projektový manažment, dodávateľ stavby, kontrolné orgány obce
<b>Indikátory plnenia:</b>	Upravené priestory školského klubu, materiálno-technické vybavenie v súlade s projektom a podmienkami výzvy.

#### 1.4. Opatrenie: Budovanie a rozvoj verejnej infraštruktúry

<b>Aktivita:</b>	1.4.1 Vybudovanie verejnej kanalizácie				
<b>Zdôvodnenie:</b>	Vybudovanie verejnej kanalizácie v nových lokalitách na bývanie pre potreby odvodu spotrebovanej a odpadovej vody, ktoré bude zodpovedať hygiene a štandardom pre jej čistenie.				
<b>Predpokladané zdroje financovania:</b>	Prostriedky z rozpočtu obce	Prostriedky z rozpočtu VÚC	Dotácie štátu a iné	Prostriedky EŠIF	Plán obnovy a odolnosti
	X	X	X	X	
<b>Predpokladaný rozpočet v EUR</b>	2.000.000,- €				
<b>Predpokladaný termín aktivity:</b>					
<b>Zodpovednosť:</b>	Pracovníci obce, projektový manažment, dodávateľ stavby, kontrolné orgány obce				
<b>Indikátory plnenia:</b>	Vybudovanie verejnej kanalizácie, počet pripojení, rozsah siete, materiálno-technické vybavenie v súlade s projektom a podmienkami výzvy.				


<b>Aktivita:</b>	1.4.2 Vybudovanie, rekonštrukcia parkoviska				
<b>Zdôvodnenie:</b>	Vybudovanie, rekonštrukcia parkoviska. Dobudovanie priestorov miestnych parkovísk pre potreby miestnych obyvateľov a návštevníkov.				
<b>Predpokladané zdroje financovania:</b>	Prostriedky z rozpočtu obce	Prostriedky z rozpočtu VÚC	Dotácie štátu a iné	Prostriedky EŠIF	Plán obnovy a odolnosti
	X	X	X	X	
<b>Predpokladaný rozpočet v EUR</b>	50.000,- €				
<b>Predpokladaný termín aktivity:</b>					
<b>Zodpovednosť:</b>	Pracovníci obce, projektový manažment, dodávateľ stavby, kontrolné orgány obce				
<b>Indikátory plnenia:</b>	Vybudované priestory parkovísk v m <sup>2</sup> , materiálno-technické vybavenie v súlade s potrebami, projektom a podmienkami výzvy.				



<b>Aktivita:</b>	1.4.3 Rekonštrukcia a modernizácia verejného osvetlenia - LED svietidlá				
<b>Zdôvodnenie:</b>	Rekonštrukcia a modernizácia verejného osvetlenia - LED svietidlá pre potreby obyvateľstva v nočnom čase, ktoré bude zodpovedať parametrom a štandardom pre spotrebu.				
<b>Predpokladané zdroje financovania:</b>	Prostriedky z rozpočtu obce	Prostriedky z rozpočtu VÚC	Dotácie štátu a iné	Prostriedky EŠIF	Plán obnovy a odolnosti
	X	X	X	X	
<b>Predpokladaný rozpočet v EUR</b>	500.000,- €				
<b>Predpokladaný termín aktivity:</b>					
<b>Zodpovednosť:</b>	Pracovníci obce, projektový manažment, dodávateľ stavby, kontrolné orgány obce				
<b>Indikátory plnenia:</b>	Rekonštrukcia a modernizácia - sieť osvetlenia, počet jednotiek, spotreba, materiálno-technické vybavenie v súlade s parametrami, projektom a podmienkami výzvy.				

<b>Aktivita:</b>	1.4.4 Rekonštrukcia a modernizácia obecného rozhlasu - bezdrôtový systém				
<b>Zdôvodnenie:</b>	Rekonštrukcia a modernizácia obecného rozhlasu - bezdrôtový systém pre potreby obyvateľstva v oblasti šírenia informácií, ktoré bude zodpovedať parametrom a štandardom pre vysielanie.				
<b>Predpokladané zdroje financovania:</b>	Prostriedky z rozpočtu obce	Prostriedky z rozpočtu VÚC	Dotácie štátu a iné	Prostriedky EŠIF	Plán obnovy a odolnosti
	X	X	X	X	
<b>Predpokladaný rozpočet v EUR</b>	150.000,- €				
<b>Predpokladaný termín aktivity:</b>					
<b>Zodpovednosť:</b>	Pracovníci obce, projektový manažment, dodávateľ stavby, kontrolné orgány obce				
<b>Indikátory plnenia:</b>	Rekonštrukcia a modernizácia obecného rozhlasu - bezdrôtový systém, počet jednotiek, intenzita prenosu, pokrytie, materiálno-technické vybavenie v súlade s parametrami, projektom a podmienkami výzvy.				

<b>Aktivita:</b>	1.4.5 Budovanie, rekonštrukcie miestnych komunikácií				
<b>Zdôvodnenie:</b>	Budovanie, rekonštrukcie miestnych komunikácií v správe obce, ktoré sú v havarijnom stave.				



Predpokladané zdroje financovania:	Prostriedky z rozpočtu obce	Prostriedky z rozpočtu VÚC	Dotácie štátu a iné	Prostriedky EŠIF	Plán obnovy a odolnosti
		X	X	X	X
Predpokladaný rozpočet v EUR	1.000.000,- €				
Predpokladaný termín aktivity:	2024 - 2026				
Zodpovednosť:	Pracovníci obce, projektový manažment, dodávateľ stavby, kontrolné orgány obce				
Indikátory plnenia:	Dĺžka vybudovaných, opravených miestnych komunikácií v správe obce.				

<b>Aktivita:</b>	1.4.6 Rekonštrukcia obecných chodníkov				
<b>Zdôvodnenie:</b>	Rekonštrukcia obecných chodníkov. Dobudovanie, úprava a údržba miestnych chodníkov v správe obce, ktoré sú v havarijnom stave.				
Predpokladané zdroje financovania:	Prostriedky z rozpočtu obce	Prostriedky z rozpočtu VÚC	Dotácie štátu a iné	Prostriedky EŠIF	Plán obnovy a odolnosti
		X	X	X	X
Predpokladaný rozpočet v EUR	200.000,- €				
Predpokladaný termín aktivity:					
Zodpovednosť:	Pracovníci obce, projektový manažment, dodávateľ stavby, kontrolné orgány obce				
Indikátory plnenia:	Dĺžka vybudovaných, opravených miestnych chodníkov v správe obce.				

<b>Aktivita:</b>	1.4.7 Rekonštrukcia autobusových zastávok				
<b>Zdôvodnenie:</b>	Rekonštrukcia autobusových zastávok a zástavky na križovatke. Vybudovanie a rekonštrukcia zastávky autobusu v katastri obce.				
Predpokladané zdroje financovania:	Prostriedky z rozpočtu obce	Prostriedky z rozpočtu VÚC	Dotácie štátu a iné	Prostriedky EŠIF	Plán obnovy a odolnosti
		X	X	X	
Predpokladaný rozpočet v EUR	30.000,- €				
Predpokladaný termín aktivity:					
Zodpovednosť:	Pracovníci obce, projektový manažment, dodávateľ stavby, kontrolné orgány obce				




<b>Indikátory plnenia:</b>	Počet vybudovaných, opravených, zariadených autobusových zastávok, upravené okolie, a pod.
----------------------------	--

<b>Aktivita:</b>	1.4.8 Rozšírenie kamerového systému				
<b>Zdôvodnenie:</b>	Rozšírenie kamerového systému v správe obce pre zabezpečenie poriadku a ochrany obecného majetku.				
<b>Predpokladané zdroje financovania:</b>	Prostriedky z rozpočtu obce	Prostriedky z rozpočtu VÚC	Dotácie štátu a iné	Prostriedky EŠIF	Plán obnovy a odolnosti
	X	X	X		
<b>Predpokladaný rozpočet v EUR</b>	100.000,- €				
<b>Predpokladaný termín aktivity:</b>	2024 - 2026				
<b>Zodpovednosť:</b>	Pracovníci obce, projektový manažment, dodávateľ stavby, kontrolné orgány obce				
<b>Indikátory plnenia:</b>	Množstvo vybudovaných, opravených miestnych kamerových systémov v správe obce, počet kamier, počet zásahov a riešení, rozsah prevádzky.				

<b>Aktivita:</b>	1.4.9 Vypracovanie projektovej dokumentácie				
<b>Zdôvodnenie:</b>	Príprava technickej dokumentácie pre investičné projekty predkladané v rámci ŽoNFP.				
<b>Predpokladané zdroje financovania:</b>	Prostriedky z rozpočtu obce	Prostriedky z rozpočtu VÚC	Dotácie štátu a iné	Prostriedky EŠIF	Plán obnovy a odolnosti
	X	X	X		X
<b>Predpokladaný rozpočet v EUR</b>	150.000,- €				
<b>Predpokladaný termín aktivity:</b>					
<b>Zodpovednosť:</b>	Pracovníci obce, projektant, stavebný úrad				
<b>Indikátory plnenia:</b>	Počet, rozsah, zameranie technickej dokumentácie k ŽoNFP.				

<b>Aktivita:</b>	1.4.10 Vybudovanie, rekonštrukcia elektrifikácie (solár, fotovoltika)				
<b>Zdôvodnenie:</b>	Vybudovanie, rekonštrukcia elektrifikácie pre potreby zásobovania obyvateľstva elektrickou energiou (klasické a alternatívne zdroje), ktoré bude zodpovedať parametrom a štandardom pre spotrebu.				



Predpokladané zdroje financovania:	Prostriedky z rozpočtu obce	Prostriedky z rozpočtu VÚC	Dotácie štátu a iné	Prostriedky EŠIF	Plán obnovy a odolnosti
	X	X	X	X	
Predpokladaný rozpočet v EUR	100.000,- €				
Predpokladaný termín aktivity:					
Zodpovednosť:	Pracovníci obce, projektový manažment, dodávateľ stavby, kontrolné orgány obce				
Indikátory plnenia:	Vybudovanie, rekonštrukcia elektrifikácie, rozsah elektrifikačnej siete, kapacita, počet pripojení, spotreba, materiálno-technické vybavenie v súlade s projektom a podmienkami výzvy.				



## 2. Priorita: Rozvoj ľudských zdrojov

### 2.1. Opatrenie: Zvýšenie vzdelanostnej úrovne a zamestnanosti v obci

<b>Aktivita:</b>	2.1.1 Realizácia projektov aktivizácie				
<b>Zdôvodnenie:</b>	Realizácia projektov aktivizácie. Príprava dlhodobo nezamestnaných a nezamestnaných aktivačnými prácami na nové formy zamestnania, motivačné programy cez služby obce a KC pre nezamestnaných aj absolventov praxe, a pod.				
<b>Predpokladané zdroje financovania:</b>	Prostriedky z rozpočtu obce	Prostriedky z rozpočtu VÚC	Dotácie štátu a iné	Prostriedky EŠIF	Plán obnovy a odolnosti
	X		X		X
<b>Predpokladaný rozpočet v EUR</b>	50.000,- €				
<b>Predpokladaný termín aktivity:</b>					
<b>Zodpovednosť:</b>	Pracovníci obce, koordinátori, kontrolné orgány obce				
<b>Indikátory plnenia:</b>	Realizácia aktivizačných programov a prác v súlade s potrebami obyvateľov obce a podmienkami MPSVR SR.				

<b>Aktivita:</b>	2.1.2 Realizácia vzdelávacích a motivačných programov				
<b>Zdôvodnenie:</b>	Realizácia vzdelávacích a motivačných programov. Príprava nezamestnaných, absolventov praxe, utečencov, migrantov na nové formy zamestnania, motivačné programy cez služby KC a obecného úradu.				
<b>Predpokladané zdroje financovania:</b>	Prostriedky z rozpočtu obce	Prostriedky z rozpočtu VÚC	Dotácie štátu a iné	Prostriedky EŠIF	Plán obnovy a odolnosti
	X		X		X
<b>Predpokladaný rozpočet v EUR</b>	120.000,- €				
<b>Predpokladaný termín aktivity:</b>					
<b>Zodpovednosť:</b>	Pracovníci obce, projektový manažment, dodávateľ služieb, kontrolné orgány obce				
<b>Indikátory plnenia:</b>	Realizácia kurzov, školení a prednášok na podporu vzdelávania a kvalifikácie v súlade s potrebami, projektom a podmienkami výzvy.				

<b>Aktivita:</b>	2.1.3 Realizácia projektov rekvalifikácie				
<b>Zdôvodnenie:</b>	Realizácia projektov rekvalifikácie. Príprava nezamestnaných alebo nezamestnanosťou ohrozených na nové formy zamestnania, praktické programy cez ponuky zamestnávateľov pre nezamestnaných aj absolventov praxe, a pod.				





<b>Predpokladané zdroje financovania:</b>	Prostriedky z rozpočtu obce	Prostriedky z rozpočtu VÚC	Dotácie štátu a iné	Prostriedky EŠIF	Plán obnovy a odolnosti
	X		X	X	
<b>Predpokladaný rozpočet v EUR</b>	150.000,- €				
<b>Predpokladaný termín aktivity:</b>					
<b>Zodpovednosť:</b>	Pracovníci obce, projektový manažment, dodávateľ služieb, kontrolné orgány obce				
<b>Indikátory plnenia:</b>	Realizácia kurzov, školení a prednášok na podporu vzdelávania a rekvalifikácie v súlade s potrebami, projektom a podmienkami výzvy.				

## 2.2. Opatrenie: Zvýšenie kultúrno-spoločenskej a športovej úrovne života v obci

<b>Aktivita:</b>	2.2.1 Realizácia kultúrno-spoločenských podujatí				
<b>Zdôvodnenie:</b>	Realizácia kultúrno-spoločenských podujatí. Podpora kultúrno-spoločenskej aktivizácie pre rozvoj kultúrno-spoločenského života obce, regiónu, a pod.				
<b>Predpokladané zdroje financovania:</b>	Prostriedky z rozpočtu obce	Prostriedky z rozpočtu VÚC	Dotácie štátu a iné	Prostriedky EŠIF	Plán obnovy a odolnosti
	X	X	X		
<b>Predpokladaný rozpočet v EUR</b>	60.000,- €				
<b>Predpokladaný termín aktivity:</b>					
<b>Zodpovednosť:</b>	Pracovníci obce, kultúrny pracovník, dodávateľ služieb, kontrolné orgány obce				
<b>Indikátory plnenia:</b>	Realizácia rôznych kultúrno-spoločenských podujatí (pravidelných aj príležitostných) v súlade s možnosťami, potrebami a podmienkami výziev.				

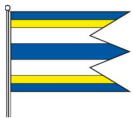
<b>Aktivita:</b>	2.2.2 Realizácia športových podujatí				
<b>Zdôvodnenie:</b>	Realizácia športových podujatí. Podpora športovej a kondičnej aktivizácie pre udržanie zdravého životného štýlu obyvateľov obce, a pod.				
<b>Predpokladané zdroje financovania:</b>	Prostriedky z rozpočtu obce	Prostriedky z rozpočtu VÚC	Dotácie štátu a iné	Prostriedky EŠIF	Plán obnovy a odolnosti
	X	X	X		
<b>Predpokladaný rozpočet v EUR</b>	60.000,- €				




<b>Predpokladaný termín aktivity:</b>	2024 - 2026
<b>Zodpovednosť:</b>	Pracovníci obce, kultúrny pracovník, dodávateľ služieb, kontrolné orgány obce
<b>Indikátory plnenia:</b>	Realizované rôzne športové podujatia (pravidelné aj príležitostné) v súlade s možnosťami, potrebami a podmienkami výziev.

<b>Aktivita:</b>	2.2.3 Podpora, rozvoj partnerstiev obcí				
<b>Zdôvodnenie:</b>	Podpora programov budovania partnerských vzťahov s družobnou obcou a ďalších partnerských obcí pre výmenu skúseností, rozvoj kultúrno-spoločenskej úrovne obyvateľov, utužovanie vzťahov, posilňovanie vzájomných väzieb, a pod.				
<b>Predpokladané zdroje financovania:</b>	Prostriedky z rozpočtu obce	Prostriedky z rozpočtu VÚC	Dotácie štátu a iné	Prostriedky EŠIF	Plán obnovy a odolnosti
	X		X	X	
<b>Predpokladaný rozpočet v EUR</b>	60.000,- €				
<b>Predpokladaný termín aktivity:</b>					
<b>Zodpovednosť:</b>	Pracovníci obce, kultúrny pracovník, projektový manažment, partneri.				
<b>Indikátory plnenia:</b>	Realizácia rôznych programov rozvoja spolupráce a kultúrno-spoločenskej úrovne obyvateľov (pravidelných aj príležitostných) v súlade s možnosťami, záujmami a podmienkami výziev.				

<b>Aktivita:</b>	2.2.4 Podpora folklóru				
<b>Zdôvodnenie:</b>	Podpora folklóru. Podpora aktivizácie pre rozvoj folklóru a kultúrno-spoločenského života obce, regiónu, a pod.				
<b>Predpokladané zdroje financovania:</b>	Prostriedky z rozpočtu obce	Prostriedky z rozpočtu VÚC	Dotácie štátu a iné	Prostriedky EŠIF	Plán obnovy a odolnosti
	X	X	X		
<b>Predpokladaný rozpočet v EUR</b>	60.000,- €				
<b>Predpokladaný termín aktivity:</b>					
<b>Zodpovednosť:</b>	Pracovníci obce, kultúrny pracovník, dodávateľ služieb, kontrolné orgány obce				
<b>Indikátory plnenia:</b>	Realizácia rôznych folklórnych podujatí (pravidelných aj príležitostných) v súlade s možnosťami, potrebami a podmienkami výziev.				



<b>Aktivita:</b>	2.2.5 Podpora tradícií				
<b>Zdôvodnenie:</b>	Podpora tradícií a aktivizácie pre rozvoj tradície obce, regiónu, a pod.				
<b>Predpokladané zdroje financovania:</b>	Prostriedky z rozpočtu obce	Prostriedky z rozpočtu VÚC	Dotácie štátu a iné	Prostriedky EŠIF	Plán obnovy a odolnosti
	<b>X</b>	<b>X</b>	<b>X</b>		
<b>Predpokladaný rozpočet v EUR</b>	60.000,- €				
<b>Predpokladaný termín aktivity:</b>					
<b>Zodpovednosť:</b>	Pracovníci obce, kultúrny pracovník, dodávateľ služieb, kontrolné orgány obce				
<b>Indikátory plnenia:</b>	Realizácia rôznych tradičných podujatí (pravidelných aj príležitostných) v súlade s možnosťami, potrebami a podmienkami výziev.				




### 3. Priorita: Sociálno-ekonomický rozvoj obce

#### 3.1. Opatrenie: Rozvoj sociálnej starostlivosti o starých, nevládných a sociálne vylúčených občanov

<b>Aktivita:</b>	3.1.1 Zavedenie systému sociálnej starostlivosti v obci – opatrovateľská služba				
<b>Zdôvodnenie:</b>	Poskytovanie služieb starostlivosti pre zostarnutých, chorých, telesne postihnutých na zmiernenie dopadu ich situácie a začleňovanie do diania obce.				
<b>Predpokladané zdroje financovania:</b>	Prostriedky z rozpočtu obce	Prostriedky z rozpočtu VÚC	Dotácie štátu a iné	Prostriedky EŠIF	Plán obnovy a odolnosti
	X		X		X
<b>Predpokladaný rozpočet v EUR</b>	150.000,- €				
<b>Predpokladaný termín aktivity:</b>					
<b>Zodpovednosť:</b>	Pracovníci obce, projektový manažment, kontrolné orgány obce				
<b>Indikátory plnenia:</b>	Realizácia služieb starostlivosti pre cieľové skupiny, tvorba pracovných miest pre opatrovanie v súlade s potrebami, projektom a podmienkami výzvy.				

<b>Aktivita:</b>	3.1.2 Realizácia projektu terénnej sociálnej práce				
<b>Zdôvodnenie:</b>	Poskytovanie terénnych služieb starostlivosti pre sociálne znevýhodnených obyvateľov na zmiernenie dopadu ich situácie a začleňovanie do diania obce.				
<b>Predpokladané zdroje financovania:</b>	Prostriedky z rozpočtu obce	Prostriedky z rozpočtu VÚC	Dotácie štátu a iné	Prostriedky EŠIF	Plán obnovy a odolnosti
	X		X		X
<b>Predpokladaný rozpočet v EUR</b>	150.000,- €				
<b>Predpokladaný termín aktivity:</b>	2024 - 2026				
<b>Zodpovednosť:</b>	Pracovníci obce, projektový manažment, kontrolné orgány obce				
<b>Indikátory plnenia:</b>	Realizácia terénnych služieb starostlivosti pre cieľové skupiny, tvorba pracovných miest TSP a ATSP v súlade s potrebami, projektom a podmienkami výzvy.				

<b>Aktivita:</b>	3.1.3 Realizácia komunitnej práce				
<b>Zdôvodnenie:</b>	Poskytovanie komunitných služieb starostlivosti pre širokú verejnosť, ich aktivizáciu a začleňovanie do diania obce.				

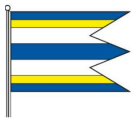


Predpokladané zdroje financovania:	Prostriedky z rozpočtu obce	Prostriedky z rozpočtu VÚC	Dotácie štátu a iné	Prostriedky EŠIF	Plán obnovy a odolnosti
		X		X	X
Predpokladaný rozpočet v EUR	150.000,- €				
Predpokladaný termín aktivity:					
Zodpovednosť:	Pracovníci obce, projektový manažment, kontrolné orgány obce				
Indikátory plnenia:	Realizácia komunitných služieb starostlivosti pre cieľové skupiny, tvorba pracovných miest KSP a AKSP v súlade s potrebami, projektom a podmienkami výzvy.				

### 3.2. Opatrenie: Podpora rozvoja podnikania v obci

Aktivita:	3.2.1 Tvorba prostredia pre podnikanie a investorov (OPS, soc. Podnik ap.)				
	Zdôvodnenie:	Tvorba prostredia pre podnikanie a investorov. Potreba rozvoja podnikateľského prostredia a podnikanie v obci spoluprácou na partnerstvách regionálneho rozvoja.			
Predpokladané zdroje financovania:		Prostriedky z rozpočtu obce	Prostriedky z rozpočtu VÚC	Dotácie štátu a iné	Prostriedky EŠIF
		X	X	X	X
Predpokladaný rozpočet v EUR	200.000,- €				
Predpokladaný termín aktivity:					
Zodpovednosť:	Pracovníci obce, projektový manažment, partneri, kontrolné orgány obce				
Indikátory plnenia:	Príprava samosprávy na programy podporujúce regionálny rozvoj prostredníctvom, účasť podnikateľov a investorov, a pod.				

Aktivita:	3.2.2 Realizácia projektov spolupráce s podnikateľmi a občianskym sektorom (MAS)				
	Zdôvodnenie:	Potreba rozvoja podnikateľského a občianskeho prostredia v obci spoluprácou na partnerstvách regionálneho rozvoja (Miestna akčná skupina).			
Predpokladané zdroje financovania:		Prostriedky z rozpočtu obce	Prostriedky z rozpočtu VÚC	Dotácie štátu a iné	Prostriedky EŠIF
		X	X	X	X
Predpokladaný rozpočet v EUR	100.000,- €				



<b>Predpokladaný termín aktivity:</b>	
<b>Zodpovednosť:</b>	Pracovníci obce, projektový manažment, partneri, kontrolné orgány obce
<b>Indikátory plnenia:</b>	Príprava samosprávy na programy podporujúce regionálny rozvoj prostredníctvom Miestnych akčných skupín, a pod.



#### 4. Priorita: Ochrana a tvorba životného prostredia

##### 4.1. Opatrenie: Podpora ochrany životného prostredia v obci

<b>Aktivita:</b>	4.1.1 Odstraňovanie nelegálnych skládok odpadu				
<b>Zdôvodnenie:</b>	Odstraňovanie čiernych skládok odpadu v obci aj mimo obce, prijatie opatrení na zamedzovanie ich tvorby				
<b>Predpokladané zdroje financovania:</b>	Prostriedky z rozpočtu obce	Prostriedky z rozpočtu VÚC	Dotácie štátu a iné	Prostriedky EŠIF	Plán obnovy a odolnosti
	X	X	X	X	
<b>Predpokladaný rozpočet v EUR</b>	100.000,- €				
<b>Predpokladaný termín aktivity:</b>					
<b>Zodpovednosť:</b>	Pracovníci obce, projektový manažment, zástupcovia znečisťovateľov, kontrolné orgány obce				
<b>Indikátory plnenia:</b>	Počet zlikvidovaných nelegálnych skládok odpadu, množstvo odprataného a triedeného odpadu, a pod.				

<b>Aktivita:</b>	4.1.2 Skvalitnenie zberu a triedenia odpadu				
<b>Zdôvodnenie:</b>	Skvalitnenie zberu a triedenia odpadu na jeho následné zneškodňovanie alebo spracovanie.				
<b>Predpokladané zdroje financovania:</b>	Prostriedky z rozpočtu obce	Prostriedky z rozpočtu VÚC	Dotácie štátu a iné	Prostriedky EŠIF	Plán obnovy a odolnosti
	X		X	X	
<b>Predpokladaný rozpočet v EUR</b>	300.000,- €				
<b>Predpokladaný termín aktivity:</b>	2024 - 2026				
<b>Zodpovednosť:</b>	Pracovníci obce, projektový manažment, kontrolné orgány obce				
<b>Indikátory plnenia:</b>	Modernizácia zberu a skladovania odpadu, množstvo zozbieraného a spracovaného odpadu, technologické vybavenie a zabezpečenie prevádzky, a pod.				

<b>Aktivita:</b>	4.1.3 Vybudovanie zberných miest - stojísk				
<b>Zdôvodnenie:</b>	Vybudovanie zberných miest - stojísk pre zber a triedenie TKO, vybudovanie spevnených, krytých priestorov pre kontajnery, kuka nádoby, a pod.				



Predpokladané zdroje financovania:	Prostriedky z rozpočtu obce	Prostriedky z rozpočtu VÚC	Dotácie štátu a iné	Prostriedky EŠIF	Plán obnovy a odolnosti
		X		X	X
Predpokladaný rozpočet v EUR	500.000,- €				
Predpokladaný termín aktivity:					
Zodpovednosť:	Pracovníci obce, projektový manažment, dodávateľ stavby, kontrolné orgány obce				
Indikátory plnenia:	Množstvo zberných miest - stojísk, technické vybavenie a zabezpečenie funkčnosti, a pod.				

Aktivita:	4.1.4 Vybudovanie a vybavenie zberného dvora				
Zdôvodnenie:	Tvorba prostredia pre zber a triedenie TKO, vybudovanie zberného dvora				
Predpokladané zdroje financovania:	Prostriedky z rozpočtu obce	Prostriedky z rozpočtu VÚC	Dotácie štátu a iné	Prostriedky EŠIF	Plán obnovy a odolnosti
	X		X	X	
Predpokladaný rozpočet v EUR	500.000,- €				
Predpokladaný termín aktivity:					
Zodpovednosť:	Pracovníci obce, projektový manažment, dodávateľ stavby, kontrolné orgány obce				
Indikátory plnenia:	Množstvo zozbieraného odpadu, vybudovaný zberný dvor, technologické vybavenie a zabezpečenie prevádzky, a pod.				

Aktivita:	4.1.5 Vybudovanie skládky biologicky rozložiteľného komunálneho odpadu				
Zdôvodnenie:	Tvorba prostredia pre vybudovanie kompostoviska na spracovanie biologického odpadu domácností				
Predpokladané zdroje financovania:	Prostriedky z rozpočtu obce	Prostriedky z rozpočtu VÚC	Dotácie štátu a iné	Prostriedky EŠIF	Plán obnovy a odolnosti
	X		X	X	
Predpokladaný rozpočet v EUR	300.000,- €				





<b>Predpokladaný termín aktivity:</b>	
<b>Zodpovednosť:</b>	Pracovníci obce, projektový manažment, dodávateľ stavby, kontrolné orgány obce
<b>Indikátory plnenia:</b>	Vybudované kompostovisko, množstvo zozbieraného odpadu, technologické vybavenie a zabezpečenie prevádzky, a pod.

<b>Aktivita:</b>	4.1.6 Zakúpenie zberného vozidla				
<b>Zdôvodnenie:</b>	Zakúpenie zberného vozidla pre efektívny zber odpadu na jeho následnú likvidáciu alebo spracovanie.				
<b>Predpokladané zdroje financovania:</b>	Prostriedky z rozpočtu obce	Prostriedky z rozpočtu VÚC	Dotácie štátu a iné	Prostriedky EŠIF	Plán obnovy a odolnosti
	X		X	X	
<b>Predpokladaný rozpočet v EUR</b>	150.000,- €				
<b>Predpokladaný termín aktivity:</b>					
<b>Zodpovednosť:</b>	Pracovníci obce, projektový manažment, kontrolné orgány obce				
<b>Indikátory plnenia:</b>	Zakúpené zberné vozidlo, vozíky, prívesy, ktoré spĺňajú parametre a normy v súlade s potrebami a výzvou.				

<b>Aktivita:</b>	4.1.7 Spracovanie odpadu				
<b>Zdôvodnenie:</b>	Tvorba prostredia pre na spracovanie rôzneho priemyselného odpadu a odpadu domácností				
<b>Predpokladané zdroje financovania:</b>	Prostriedky z rozpočtu obce	Prostriedky z rozpočtu VÚC	Dotácie štátu a iné	Prostriedky EŠIF	Plán obnovy a odolnosti
	X		X	X	
<b>Predpokladaný rozpočet v EUR</b>	500.000,- €				
<b>Predpokladaný termín aktivity:</b>					
<b>Zodpovednosť:</b>	Pracovníci obce, projektový manažment, dodávateľ stavby, kontrolné orgány obce				
<b>Indikátory plnenia:</b>	Vybudované prostredie pre spracovanie odpadu, množstvo spracovaného odpadu, technologické vybavenie a zabezpečenie prevádzky, a pod.				

**4.2. Opatrenie: Rozvoj a budovanie životného prostredia v obci**

<b>Aktivita:</b>	4.2.1 Výsadba a ochrana zelene				
<b>Zdôvodnenie:</b>	Budovanie a údržba parčíkov a výsadba zelene v rôznych častiach obce pre potreby skrášenia a rastu životnej úrovne obyvateľov obce, návštevníkov a turistov				
<b>Predpokladané zdroje financovania:</b>	Prostriedky z rozpočtu obce	Prostriedky z rozpočtu VÚC	Dotácie štátu a iné	Prostriedky EŠIF	Plán obnovy a odolnosti
	X	X	X	X	
<b>Predpokladaný rozpočet v EUR</b>	15.000,- €				
<b>Predpokladaný termín aktivity:</b>					
<b>Zodpovednosť:</b>	Pracovníci obce, projektový manažment, dodávateľ zelene, kontrolné orgány obce				
<b>Indikátory plnenia:</b>	Počet vybudovaných parčíkov a zelených plôch, upravené okolie parčíkov a zelených plôch, a pod.				


<b>Aktivita:</b>	4.2.2 Vybudovanie oddychových zón				
<b>Zdôvodnenie:</b>	Budovanie a údržba oddychových zón v rôznych častiach obce pre potreby obyvateľov obce, návštevníkov a turistov				
<b>Predpokladané zdroje financovania:</b>	Prostriedky z rozpočtu obce	Prostriedky z rozpočtu VÚC	Dotácie štátu a iné	Prostriedky EŠIF	Plán obnovy a odolnosti
	X	X	X	X	
<b>Predpokladaný rozpočet v EUR</b>	60.000,- €				
<b>Predpokladaný termín aktivity:</b>	2024 - 2026				
<b>Zodpovednosť:</b>	Pracovníci obce, projektový manažment, dodávateľ stavby, kontrolné orgány obce				
<b>Indikátory plnenia:</b>	Počet vybudovaných oddychových zón, upravené okolie oddychových zón, a pod.				

<b>Aktivita:</b>	4.2.3 Realizácia protipovodňových opatrení				
<b>Zdôvodnenie:</b>	Budovanie rigolov a priepustí pre odvod prívalových vôd počas silných dažďov				
<b>Predpokladané zdroje financovania:</b>	Prostriedky z rozpočtu obce	Prostriedky z rozpočtu VÚC	Dotácie štátu a iné	Prostriedky EŠIF	Plán obnovy a odolnosti
	X		X	X	
<b>Predpokladaný rozpočet v EUR</b>	150.000,- €				



<b>Predpokladaný termín aktivity:</b>	
<b>Zodpovednosť:</b>	Pracovníci obce, projektový manažment, dodávateľ stavby, kontrolné orgány obce
<b>Indikátory plnenia:</b>	Počet upravených rigolov a priepustí na prítokoch rieky, zníženie dopadov prívalových vôd počas silných dažďov, a pod.

<b>Aktivita:</b>	4.2.4 Regulácia potokov, riek				
<b>Zdôvodnenie:</b>	Budovanie spevnených brehov, hrádzí a hatí na reguláciu výšky hladiny potokov a riek				
<b>Predpokladané zdroje financovania:</b>	Prostriedky z rozpočtu obce	Prostriedky z rozpočtu VÚC	Dotácie štátu a iné	Prostriedky EŠIF	Plán obnovy a odolnosti
	X		X		X
<b>Predpokladaný rozpočet v EUR</b>	150.000,- €				
<b>Predpokladaný termín aktivity:</b>	2024 - 2026				
<b>Zodpovednosť:</b>	Pracovníci obce, projektový manažment, dodávateľ stavby, kontrolné orgány obce				
<b>Indikátory plnenia:</b>	Počet upravených brehov, hatí a hrádzí, zníženie dopadov prívalových vôd počas silných dažďov, a pod.				




## 5. Priorita: Rozvoj turizmu a cestovného ruchu

### 5.1. Opatrenie: Budovanie turistickej infraštruktúry

<b>Aktivita:</b>	5.1.1 Vybudovanie cyklotrasy na Modru a Pezinok				
<b>Zdôvodnenie:</b>	Vybudovanie cyklotrasy, napojenie na cyklotrasy na Modru a Pezinok - pre potrebu rekreácie a relaxu občanov, návštevníkov a turistov v obci a okolí				
<b>Predpokladané zdroje financovania:</b>	Prostriedky z rozpočtu obce	Prostriedky z rozpočtu VÚC	Dotácie štátu a iné	Prostriedky EŠIF	Plán obnovy a odolnosti
	X	X	X		X
<b>Predpokladaný rozpočet v EUR</b>	300.000,- €				
<b>Predpokladaný termín aktivity:</b>					
<b>Zodpovednosť:</b>	Pracovníci obce, osoba zodpovedná za šport a kultúru, dodávateľ stavby, kontrolné orgány obce				
<b>Indikátory plnenia:</b>	Počet vybudovaných a udržiavaných cyklistických chodníkov a informačných tabúl, aktualizácia oznamov, výziev, a pod.				

<b>Aktivita:</b>	5.1.2 Vybudovanie náučného chodníka				
<b>Zdôvodnenie:</b>	Vybudovanie náučného chodníka pre potrebu informovanosti občanov, návštevníkov a turistov o zaujímavostiach v obci a okolí				
<b>Predpokladané zdroje financovania:</b>	Prostriedky z rozpočtu obce	Prostriedky z rozpočtu VÚC	Dotácie štátu a iné	Prostriedky EŠIF	Plán obnovy a odolnosti
	X	X			X
<b>Predpokladaný rozpočet v EUR</b>	30.000,- €				
<b>Predpokladaný termín aktivity:</b>					
<b>Zodpovednosť:</b>	Pracovníci obce, osoba zodpovedná za vzdelávanie a informovanie, dodávateľ stavby, kontrolné orgány obce				
<b>Indikátory plnenia:</b>	Počet vybudovaných a udržiavaných chodníkov a informačných tabúl, aktualizácia oznamov, výziev, a pod.				

<b>Aktivita:</b>	5.1.3 Budovanie, rekonštrukcia obecnej atrakcie				
<b>Zdôvodnenie:</b>	Budovanie, rekonštrukcia obecnej atrakcie pre potrebu rekreácie a relaxu občanov, návštevníkov a turistov v obci a okolí				



Predpokladané zdroje financovania:	Prostriedky z rozpočtu obce	Prostriedky z rozpočtu VÚC	Dotácie štátu a iné	Prostriedky EŠIF	Plán obnovy a odolnosti
		X	X	X	
<b>Predpokladaný rozpočet v EUR</b>	30.000,- €				
<b>Predpokladaný termín aktivity:</b>					
<b>Zodpovednosť:</b>	Pracovníci obce, osoba zodpovedná za turizmus a kultúru, kontrolné orgány obce				
<b>Indikátory plnenia:</b>	Počet vybudovaných a udržiavaných atrakcií a informačných tabulí, aktualizácia oznamov, výziev, a pod.				

## 5.2. Opatrenie: Rozvoj služieb v oblasti turizmu a cestovného ruchu


Aktivita:	5.2.1 Rozvoj turistiky a agroturistiky				
	Prostriedky z rozpočtu obce	Prostriedky z rozpočtu VÚC	Dotácie štátu a iné	Prostriedky EŠIF	Plán obnovy a odolnosti
<b>Zdôvodnenie:</b>	Rozvoj turistiky a agroturistiky pre potrebu relaxácie a vyžitia občanov, návštevníkov v obci a okolí, prezentácia a ponuka vidieckeho turizmu				
<b>Predpokladané zdroje financovania:</b>	X		X	X	
<b>Predpokladaný rozpočet v EUR</b>	100.000,- €				
<b>Predpokladaný termín aktivity:</b>	2024 - 2026				
<b>Zodpovednosť:</b>	Pracovníci obce, osoba zodpovedná za cestovný ruch, projektový manažér, kontrolné orgány obce				
<b>Indikátory plnenia:</b>	Počet vytvorených služieb turistiky a agroturistiky v oblasti rozvoja cestovného ruchu a pokrytia jeho potrieb, a pod.				

Aktivita:	5.2.2 Rozvoj služieb cestovného ruchu				
	Prostriedky z rozpočtu obce	Prostriedky z rozpočtu VÚC	Dotácie štátu a iné	Prostriedky EŠIF	Plán obnovy a odolnosti
<b>Zdôvodnenie:</b>	Rozvoj služieb cestovného ruchu. Projekty rozvoja cestovného ruchu pre potrebu relaxácie a vyžitia občanov, návštevníkov a v obci a okolí				
<b>Predpokladané zdroje financovania:</b>	X		X	X	
<b>Predpokladaný rozpočet v EUR</b>	100.000,- €				



<b>Predpokladaný termín aktivity:</b>	
<b>Zodpovednosť:</b>	Pracovníci obce, osoba zodpovedná za cestovný ruch, projektový manažér, kontrolné orgány obce
<b>Indikátory plnenia:</b>	Počet vytvorených služieb stravovania v oblasti rozvoja cestovného ruchu a pokrytia jeho potrieb, a pod.

<b>Aktivita:</b>	5.2.3 Turistické informačné centrum (TIC)				
<b>Zdôvodnenie:</b>	Turistické informačné centrum. Rozvoj starostlivosti o turistov formou budovania Turistického informačného centra pre potreby relaxácie a vyžitia občanov, návštevníkov a v obci a okolí				
<b>Predpokladané zdroje financovania:</b>	Prostriedky z rozpočtu obce	Prostriedky z rozpočtu VÚC	Dotácie štátu a iné	Prostriedky EŠIF	Plán obnovy a odolnosti
	X		X	X	
<b>Predpokladaný rozpočet v EUR</b>	100.000,- €				
<b>Predpokladaný termín aktivity:</b>					
<b>Zodpovednosť:</b>	Pracovníci obce, osoba zodpovedná za cestovný ruch, projektový manažér, kontrolné orgány obce				
<b>Indikátory plnenia:</b>	Počet vytvorených služieb TIC v oblasti rozvoja cestovného ruchu a pokrytia jeho potrieb, a pod.				



## 6. Priorita: Podpora propagácie a informovanosti obce

### 6.1. Opatrenie: Tvorba propagácie a podmienok pre efektívnu informovanosť medzi obyvateľmi obce, samosprávou a inými subjektmi

<b>Aktivita:</b>	6.1.1. Skvalitnenie poskytovania informácií na verejných tabuliach				
<b>Zdôvodnenie:</b>	Skvalitnenie poskytovania informácií na verejných tabuliach Budovanie a údržba verejných tabúl pre potrebu informovanosti občanov, návštevníkov a turistov o dianí v obci a okolí				
<b>Predpokladané zdroje financovania:</b>	Prostriedky z rozpočtu obce	Prostriedky z rozpočtu VÚC	Dotácie štátu a iné	Prostriedky EŠIF	Plán obnovy a odolnosti
	X	X	X		
<b>Predpokladaný rozpočet v EUR</b>	20.000,- €				
<b>Predpokladaný termín aktivity:</b>	2024 - 2026				
<b>Zodpovednosť:</b>	Pracovníci obce, osoba zodpovedná za informovanie, kontrolné orgány obce				
<b>Indikátory plnenia:</b>	Počet vybudovaných a udržiavaných verejných informačných tabúl, aktualizácia oznamov, výziev a VZN, a pod.				

<b>Aktivita:</b>	6.1.2 Tvorba a vydanie propagačných materiálov pre obyvateľov				
<b>Zdôvodnenie:</b>	Tvorba a vydanie propagačných materiálov pre obyvateľov. Tvorba a distribúcia tlačených a elektronických materiálov pre spropagovanie zaujímavostí a oznamov pre širokú verejnosť v obci				
<b>Predpokladané zdroje financovania:</b>	Prostriedky z rozpočtu obce	Prostriedky z rozpočtu VÚC	Dotácie štátu a iné	Prostriedky EŠIF	Plán obnovy a odolnosti
	X	X	X		
<b>Predpokladaný rozpočet v EUR</b>	20.000,- €				
<b>Predpokladaný termín aktivity:</b>					
<b>Zodpovednosť:</b>	Pracovníci obce, dodávateľ propagačných materiálov, osoba zodpovedná za informovanie, kontrolné orgány obce				
<b>Indikátory plnenia:</b>	Počet vytvorených propagačných materiálov (tlačených, elektronických), a pod.				

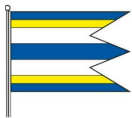


<b>Aktivita:</b>	6.1.3 Tvorba a distribúcia obecných novín				
<b>Zdôvodnenie:</b>	Tvorba a distribúcia obecných novín – občasníku, pre potreby informovanosti miestnych obyvateľov a návštevníkov o dianí a plánoch v obci.				
<b>Predpokladané zdroje financovania:</b>	Prostriedky z rozpočtu obce	Prostriedky z rozpočtu VÚC	Dotácie štátu a iné	Prostriedky EŠIF	Plán obnovy a odolnosti
	X	X	X		
<b>Predpokladaný rozpočet v EUR</b>	15.000,- €				
<b>Predpokladaný termín aktivity:</b>					
<b>Zodpovednosť:</b>	Pracovníci obce, projektový manažment, osoba zodpovedná za informovanie, redakčná rada novín.				
<b>Indikátory plnenia:</b>	Počet výtlačkov, počet reportáží, distribúcia, elektronická verzia na webe obce, a pod.				

**6.2. Opatrenie: Tvorba propagácie a podmienok efektívnej informovanosti pre turistov a návštevníkov obce**

<b>Aktivita:</b>	6.2.1 Tvorba propagačných materiálov pre návštevníkov a turistov				
<b>Zdôvodnenie:</b>	Tvorba propagačných materiálov pre návštevníkov a turistov. Tvorba a distribúcia tlačených a elektronických materiálov pre spropagovanie zaujímavostí a oznamov pre širokú verejnosť v obci				
<b>Predpokladané zdroje financovania:</b>	Prostriedky z rozpočtu obce	Prostriedky z rozpočtu VÚC	Dotácie štátu a iné	Prostriedky EŠIF	Plán obnovy a odolnosti
	X	X	X		
<b>Predpokladaný rozpočet v EUR</b>	10.000,- €				
<b>Predpokladaný termín aktivity:</b>					
<b>Zodpovednosť:</b>	Pracovníci obce, dodávateľ propagačných materiálov, osoba zodpovedná za informovanie, kontrolné orgány obce				
<b>Indikátory plnenia:</b>	Počet vytvorených propagačných materiálov pre návštevníkov a turistov (tlačených, elektronických), a pod.				





## FINANČNÁ A PERSONÁLNA ČASŤ

### 6 ZABEZPEČENIE REALIZÁCIE PRO

Za vypracovanie, schvaľovanie, realizáciu a vyhodnocovanie PRO je zodpovedná obec, čo určuje Zákon NR SR č. 539/2008 Z. z. o podpore regionálneho rozvoja. Zámerom implementácie PRO je realizácia jednotlivých akčných plánov obce, dosiahnutie strategického cieľa a tým naplnenie zafinancovanej vízie. Uskutočnenie aktivít uvedených v PRO predpokladá určité finančné a administratívne zabezpečenie na úrovni obce.

Funkčný model strategického plánovania a podpory rozvoja obce je charakteristický:

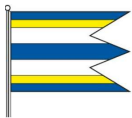
- orientáciou podpory na dosiahnuté efekty,
- hierarchickým usporiadaním cieľov
- riadením na základe procesov,
- permanentným monitorovaním a vyhodnocovaním efektov,
- učením sa a inováciou,
- rozvíjaním partnerstiev a zodpovednosťou voči verejnosti, orgánom verejnej správy a v prípade čerpania pomoci EÚ i voči orgánom EK.

#### 6.1 Finančné zabezpečenie realizácie PRO

Za účelom realizácie PRO musí obec zabezpečiť potrebné finančné zdroje na realizáciu jednotlivých projektových zámerov zafinancovaných v akčnom pláne. Pri príprave akčných plánov nebolo možné stanoviť presnú výšku financií potrebných na jednotlivé plnenie stanovených investícií, preto je stanovená len orientačne. Pri detailnom vypracovaní projektov bude určená presná výška finančných prostriedkov potrebná na realizáciu jednotlivých projektov a bude závislá od možnosti reálneho čerpania nenávratných finančných prostriedkov zo štrukturálnych fondov, možností rozpočtu obce, vstupu investorov do obce a iných okolností.

Niektoré úlohy sa môžu realizovať v rámci bežnej prevádzky samosprávy, väčšina si však vyžaduje väčší objem finančných prostriedkov, ktoré nebude možné realizovať vo vlastnej réžii a budú si vyžadovať náročnejšie finančné a personálne zdroje a spoluprácu s inými subjektmi. Finančné prostriedky, ktoré je možné použiť na realizáciu projektových zámerov môžeme rozdeliť na tri zdroje: verejné zdroje, súkromné zdroje, fondy Európskej únie.

- **Verejné zdroje** – Jedná sa o rozpočet obce, príp. štátny rozpočet. V súčasnosti je výška verejných zdrojov obmedzená, preto sa investície z verejných zdrojov zameriavajú najmä na riešenie akútnych situácií, havarijných stavov a pod. Okrem toho sú k dispozícii aj dotácie z výťažku lotérií, štátne dotácie z účelových fondov, financie z Národných projektov, nadácie, neinvestičné fondy, účelové fondy zahraničných zastupiteľstiev v SR, prostriedky VÚC a pod.



- **Súkromné zdroje** – Investovanie súkromných finančných zdrojov do neziskových aktivít je v súčasnosti ojedinelé, hoci súkromné prostriedky sú najjednoduchšou formou investovania, nakoľko ich použitie závisí výlučne od rozhodnutia ich vlastníka. Ich význam pre regionálny rozvoj spočíva v tom, že obvykle prinášajú nové pracovné miesta, skvalitňujú služby pre návštevníkov obce i pre miestnych obyvateľov.
- **Fondy Európskej únie** – Po vstupe SR do EÚ môžu obce a mestá získavať finančné prostriedky z fondov EÚ, ktoré mohli využiť v programovom období 2014 – 2020, tak ako aj v programovom období 2021 - 2027.

V programovom období 2021 - 2027 čerpá Slovenská republika zdroje z fondov EÚ na základe dokumentu Partnerská dohoda SR na obdobie 2021 až 2027. V uvedenom programovom období je Kohézna politika EÚ realizovaná prostredníctvom cieleného smerovania príspevkov z fondov EÚ na napĺňanie jej dvoch hlavných cieľov, ktorými sú Investovanie do rastu a zamestnanosti a Európska územná spolupráca.

Partnerská dohoda určuje strategické priority, ktoré budú implementované cez niekoľko operačných programov v rámci jednotlivých cieľov kohéznej politiky

### 6.1.1 Analýza finančných potrieb a možností obce

Analýza finančných potrieb a možností obce Vinosady ukazuje, že obec nie je schopná v rámci svojich finančných prostriedkov vykryť realizáciu všetkých navrhovaných aktivít v danom období. Preto ak chce úspešne naplňať zadané plány, je nevyhnutné, aby boli použité aj doplnkové zdroje. Obec predpokladá spolufinancovanie v prípade získania doplnkových zdrojov, ako aj zabezpečenie realizácie menej finančne nákladných aktivít v rámci svojej réžie. Na základe akčných plánov rozpracovaných v programovej časti tohto dokumentu sú vyčíslené finančné potreby na realizáciu PRO na úrovni jednotlivých priorít nasledovne:

#### 6.1.1.1 Finančný rámec pre realizáciu PRO

Finančný rámec na realizáciu PRO pre potreby súhrnného prehľadu plánovaných projektov a aktivít je formulárom s podrobnou štruktúrou plánovaných finančných prostriedkov na opatrenia, projekty a aktivity PRO na celé jeho obdobie a môže obsahovať aj podmienky a predpoklady jeho plnenia na základe možných scenárov vývoja.


Dobre napláňovať finančnú a inštitucionálnu kapacitu je náročné a dobrý finančný rámec vytvára predpoklady na zvládnutie realizácie PRO v súlade s reálnymi možnosťami obce, aby strategický dokument nezostal len na papieri.

Analýza je často súčasťou finančnej analýzy v žiadostiach o poskytnutí nenávratného finančného príspevku z EŠIF, ale aj žiadostí o iné finančné prostriedky vrátane komerčných úverov. Je vhodné ju vytvárať až po zverejnení konkrétnej výzvy, kde sú uvedené finančné limity a podmienky financovania a spolufinancovania.



**Finančný rámec obce pre realizáciu PRO na roky 2024 – 2027 (2030)**

<b>Finančné zabezpečenie jednotlivých aktivít z:</b>		rozpočtu obce	rozpočtu VÚC	dotácií štátu	ŠF EÚ	Plán obnovy Iné
<b>1</b>	<b>Priorita: Budovanie technickej infraštruktúry</b>					<b>13 190 000,00 €</b>
1.1	Opatrenie: Budovanie a rozvoj občianskej infraštruktúry					4 230 000,00 €
1.2	Opatrenie: Budovanie a rozvoj kultúrno-spoločenskej infraštruktúry					2 300 000,00 €
1.3	Opatrenie: Budovanie a rozvoj školskej infraštruktúry					2 380 000,00 €
1.4	Opatrenie: Budovanie a rozvoj verejnej infraštruktúry					4 280 000,00 €
<b>2</b>	<b>Priorita: Rozvoj ľudských zdrojov</b>					<b>620 000,00 €</b>
2.1	Opatrenie: Zvýšenie vzdelanostnej úrovne a zamestnanosti v obci					320 000,00 €
2.2	Opatrenie: Zvýšenie kultúrno-spoločenskej a športovej úrovne života v obci					300 000,00 €
<b>3</b>	<b>Priorita: Sociálno-ekonomický rozvoj obce</b>					<b>750 000,00 €</b>
3.1	Opatrenie: Rozvoj sociálnej starostlivosti o starých, nevládných a soc. vylúčených občanov					450 000,00 €
3.2	Opatrenie: Podpora rozvoja podnikania v obci					300 000,00 €
<b>4</b>	<b>Priorita: Ochrana a tvorba životného prostredia</b>					<b>2 725 000,00 €</b>
4.1	Opatrenie: Podpora ochrany životného prostredia v obci					2 350 000,00 €
4.2	Opatrenie: Rozvoj a budovanie životného prostredia v obci					375 000,00 €
<b>5</b>	<b>Priorita: Rozvoj turizmu a cestovného ruchu</b>					<b>660 000,00 €</b>
5.1	Opatrenie: Budovanie turistickej infraštruktúry					360 000,00 €
5.2	Opatrenie: Rozvoj služieb v oblasti turizmu a cestovného ruchu					300 000,00 €
<b>6</b>	<b>Priorita: Podpora propagácie a informovanosti obce</b>					<b>65 000,00 €</b>
6.1	Opatrenie: Tvorba propagácie a podmienok pre efektívnu informovanosť medzi obyvateľmi obce, samosprávou a inými subjektmi					55 000,00 €
6.2	Opatrenie: Tvorba propagácie a podmienok efektívnej informovanosti pre turistov a návštevníkov obce					10 000,00 €
<b>SPOLU</b>						<b>18 010 000,00 €</b>



Program hospodárskeho rozvoja a sociálneho rozvoja  
Vinosady 2024 – 2027 s platnosťou do roku 2030

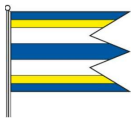


### 6.1.1.2 Indikatívny finančný plán PRO

Indikatívny rozpočet – sumarizácia je celkovým prehľadom plánovaných finančných prostriedkov počas celej platnosti schváleného PRO, jeho súčasťou je aj plánovaná rezerva tzv. výkonnostná rezerva, a má priamy vzťah k rozpočtu obce (s dosahom na jej hospodárenie) a rešpektuje princípy zodpovedného finančného manažmentu.

### Indikatívny finančný plán obce na realizáciu PRO na roky 2024 – 2027 (2030)

Oblasť	Rok										SPOLU
	2023	2024	2025	2026	2027	2028	2029	2030	2031-2032		
<b>Hospodárska politika</b>		1 312 500 €	2 187 500 €	3 500 000 €	3 006 250 €	2 004 167 €	1 202 500 €	601 250 €	300 625 €	100 208 €	<b>14 215 000 €</b>
<b>Sociálna politika</b>		39 375 €	65 625 €	105 000 €	358 333 €	238 889 €	143 333 €	71 667 €	35 833 €	11 944 €	<b>1 070 000 €</b>
<b>Environmentálna politika</b>		95 625 €	159 375 €	255 000 €	922 917 €	615 278 €	369 167 €	184 583 €	92 292 €	30 764 €	<b>2 725 000 €</b>
<b>SPOLU CELKOM</b>		<b>1 447 500 €</b>	<b>2 412 500 €</b>	<b>3 860 000 €</b>	<b>4 287 500 €</b>	<b>2 858 333 €</b>	<b>1 715 000 €</b>	<b>857 500 €</b>	<b>428 750 €</b>	<b>142 917 €</b>	<b>18 010 000 €</b>



## 6.2 Personálne zabezpečenie realizácie PRO

Riadiacim orgánom Programu rozvoja obce na úrovni obce je obecné zastupiteľstvo. Výkonným orgánom pre prípravu a realizáciu rozvojových projektov a aktivít PRO sú

- štatutárny zástupca obce,
- ním riadené inštitúcie obce,
- prípadne vybraní partneri a investori projektov,
- vykonávatelia aktivít,

ktorí tvoria pracovný tím pre implementáciu PRO. Výkonné orgány zodpovedajú za systém riadenia PRO a v prípade čerpania pomoci EÚ a dotácií i za systém riadenia pomoci, formálne s účelovo správne čerpanie dotácií a použitie úverových zdrojov.

Činnosť orgánov zodpovedajúcich za systém riadenia PRO by mala smerovať k príprave projektov, koordinácii jednotlivých aktivít a realizácii samotných projektov. Zodpovednosť za realizáciu jednotlivých projektov je definovaná v kapitole Akčné plány.

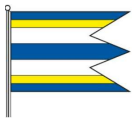
Realizácia PRO vyžaduje pravidelnú systematickú prácu skupín odborníkov a pracovníkov obecného úradu. Pre tento účel sa odporúča zriadiť riadiaci orgán, Výbor pre PRO, ktorý bude tvorený predovšetkým z ľudských kapacít priamo z obce a prizvaných odborníkov z externého prostredia. Tento riadiaci orgán je zložený z predsedu Výboru pre PRO a členov. Členov Výboru pre PRO by mali tvoriť zástupcovia všetkých skupín obyvateľstva obce Vinosady:

- vybraní zástupcovia samosprávy,
- zástupcovia rozhodujúcich podnikateľských subjektov obce
- zástupcovia občianskeho sektoru,
- zástupcovia sektoru kultúry, športu, zdravia, vzdelávania
- jednotlivcov (aktivistov) z radov obyvateľov obce.

Úlohou Výboru bude pravidelne v stanovených časových intervaloch (napr. raz za rok) posúdiť a vydať správu o stave realizácie PRO, o stave finančného čerpania prostriedkov na prípravu a realizáciu aktivít PRO, dopadovú analýzu PRO. Ďalej bude Výbor pripravovať:


- realizačný plán PRO na ďalšie obdobie,
- iniciovať a navrhovať úpravy, zmeny,
- iniciovať a dopĺňať nové opatrenia a aktivity PRO podľa potreby v budúcnosti.

Na základe navrhovaných úprav PRO bude táto aktualizácia schválená obecným zastupiteľstvom.



**Pracovný tím pre implementáciu PRO:**

- 1) ..... ..
- 2) ..... ..
- 3) ..... ..
- 4) ..... ..
- 5) ..... ..
- 6) ..... ..
- 7) ..... ..
- 8) ..... ..
- 9) ..... ..
- 10) ..... ..
- 11) ..... ..



### 6.3 Časový harmonogram realizácie

P.č.	2024	2025	2026	2027	2028	2029	2030
<b>1</b>	<b>Priorita: Budovanie technickej infraštruktúry</b>						
<b>1.1</b>	<b>Opatrenie: Budovanie a rozvoj občianskej infraštruktúry</b>						
1.1.1.	X	X	X				
1.1.2.				X	X	X	X
1.1.3.	X	X	X				
1.1.4.				X	X	X	X
1.1.5.				X	X	X	X
1.1.6.				X	X	X	X
1.1.7.				X	X	X	X
1.1.8.				X	X	X	X
1.1.9.				X	X	X	X
1.1.10.				X	X	X	X
1.1.11.				X	X	X	X
<b>1.2</b>	<b>Opatrenie: Budovanie a rozvoj kultúrno-spoločenskej infraštruktúry</b>						
1.2.1.				X	X	X	X
1.2.2.				X	X	X	X
1.2.3.	X	X	X				
1.2.4.	X	X	X				
1.2.5.				X	X	X	X
1.2.6.				X	X	X	X
<b>1.3</b>	<b>Opatrenie: Budovanie a rozvoj školskej infraštruktúry</b>						
1.3.1.	X	X	X				
1.3.2.				X	X	X	X
1.3.3.				X	X	X	X
1.3.4.				X	X	X	X
1.3.5.				X	X	X	X
<b>1.4</b>	<b>Opatrenie: Budovanie a rozvoj verejnej infraštruktúry</b>						
1.4.1.				X	X	X	X
1.4.2.				X	X	X	X
1.4.3.				X	X	X	X
1.4.4.				X	X	X	X
1.4.5.	X	X	X				
1.4.6.				X	X	X	X
1.4.7.				X	X	X	X
1.4.8.	X	X	X				
1.4.9.				X	X	X	X
1.4.10.				X	X	X	X



<b>2</b>	<b>Priorita: Rozvoj ľudských zdrojov</b>					
<b>2.1</b>	<b>Opatrenie: Zvýšenie vzdelanostnej úrovne a zamestnanosti v obci</b>					
2.1.1.			X	X	X	X
2.1.2.			X	X	X	X
2.1.3.			X	X	X	X
<b>2.2</b>	<b>Opatrenie: Zvýšenie kultúrno-spoločenskej a športovej úrovne života v obci</b>					
2.2.1.			X	X	X	X
2.2.2.	X	X	X			
2.2.3.			X	X	X	X
2.2.4.			X	X	X	X
2.2.5.			X	X	X	X
<b>3</b>	<b>Priorita: Sociálno-ekonomický rozvoj obce</b>					
<b>3.1</b>	<b>Opatrenie: Podpora rozvoja podnikania v obci</b>					
3.1.1.			X	X	X	X
3.1.2.	X	X	X			
3.1.3.			X	X	X	X
<b>3.2</b>	<b>Opatrenie: Rozvoj sociálnej starostlivosti o starých, nevládných a sociálne vylúčených občanov</b>					
3.2.1.			X	X	X	X
3.2.2.			X	X	X	X
<b>4</b>	<b>Priorita: Ochrana a tvorba životného prostredia</b>					
<b>4.1</b>	<b>Opatrenie: Podpora ochrany životného prostredia v obci</b>					
4.1.1.			X	X	X	X
4.1.2.	X	X	X			
4.1.3.			X	X	X	X
4.1.4.			X	X	X	X
4.1.5.			X	X	X	X
4.1.6.			X	X	X	X
4.1.7.			X	X	X	X
<b>4.2</b>	<b>Opatrenie: Rozvoj a budovanie životného prostredia v obci</b>					
4.2.1.			X	X	X	X
4.2.2.	X	X	X			
4.2.3.			X	X	X	X
4.2.4.	X	X	X			
<b>5</b>	<b>Priorita: Rozvoj turizmu a cestovného ruchu</b>					
<b>5.1</b>	<b>Opatrenie: Budovanie turistickej infraštruktúry</b>					
5.1.1.			X	X	X	X
5.1.2.			X	X	X	X
5.1.3.			X	X	X	X





<b>5.2</b>	<b>Opatrenie: Rozvoj služieb v oblasti turizmu a cestovného ruchu</b>						
5.2.1.	X	X	X				
5.2.2.				X	X	X	X
5.2.3.				X	X	X	X
<b>6</b>	<b>Priorita: Podpora propagácie a informovanosti</b>						
<b>6.1</b>	<b>Opatrenie: Tvorba propagácie a podmienok pre efektívnu informovanosť medzi obyvateľmi obce, samosprávou a inými subjektmi</b>						
6.1.1.	X	X	X				
6.1.2.				X	X	X	X
6.1.3.				X	X	X	X
<b>6.2</b>	<b>Opatrenie: Tvorba propagácie a podmienok efektívnej informovanosti pre turistov a návštevníkov obce</b>						
6.2.1.				X	X	X	X

## 6.4 Spoločné podmienky pre úspešné projekty

### 6.4.1 Investičný projekt musí spĺňať

- Projektovú dokumentáciu a stavebné povolenie
- Vysporiadané vlastnícke vzťahy
- Finančné prostriedky na predfinancovanie projektu (vlastné zdroje, úver, a pod.)
- Podnikateľský a finančný plán v prípade ziskových projektov
- Program rozvoja bývania v prípade výstavby bytov
- Komunitný plán sociálnych služieb v prípade rozvoja sociálnej infraštruktúry
- Informácie o termínoch, kofinancovaní, dĺžke projektu sú stanovené vždy vo výzve na predkladanie projektov – na web stránkach ministerstiev

### 6.4.2 Podmienky pre úspešnú realizáciu navrhovaných priorít

- Existencia PRO obce, mikroregiónu, kde budú tieto priority zahrnuté
- Vyčlenenie prostriedkov v rozpočte na kofinancovanie projektov
- PRO pripravený za účasti zástupcov všetkých sektorov (princíp partnerstva)

### 6.4.3 Adaptačné opatrenia na minimalizovanie negatívnych dôsledkov zmeny klímy

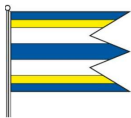
Potreby návrhu adaptačných opatrení a opatrení na minimalizovanie negatívnych dôsledkov zmeny klímy v rámci projektovej prípravy konkrétnych aktivít a ich následnej realizácie <https://www.minzp.sk/klima/adaptacia-zmenu-klimy/>.

#### *Navrhované adaptačné opatrenia na území samospráv*

(Stratégia adaptácie Slovenskej republiky na zmenu klímy (2019))

#### *Opatrenia voči zvýšenému počtu tropických dní a častejšiemu výskytu vln horúčav*

- Koncipovať urbanistickú štruktúru sídla tak, aby umožňovala lepšiu cirkuláciu vzduchu. Vytvárať a podporovať mikroklimu pre chodcov a cyklistov v meste.



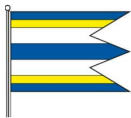
- Zabezpečiť a podporovať zamedzovanie prílišného prehrievania stavieb, napríklad vhodnou orientáciou budov k svetovým stranám, tepelnou izoláciou, využívaním svetlých farieb a odrazových povrchov na budovách.
- Vytvárať trvalé, resp. dočasné prvky tienenia na verejných priestranstvách a budovách (napr. tienením transparentných výplní otvorov budov).
- Zabezpečiť ochladzovanie interiérov budov (klimatizácia, trigenerácia, riadené vetranie a zemné výmenníky, kapilárne rozvody).
- Zabezpečiť, aby dopravné a energetické technológie, materiály a infraštruktúra boli prispôsobené klimatickým podmienkam.
- Zvyšovať podiel vegetácie a vodných prvkov v sídlach, osobitne v zastavaných centrách miest.
- Zabezpečiť revitalizáciu, ochranu a starostlivosť o zeleň v sídlach.
- Vytvárať komplexný systém plôch zelene v sídle prepojených do príľahlej krajiny. Podporiť zriadenie sídelných lesoparkov.
- Zabezpečiť udržiavanie dobrého stavu, statickej a ekologickej stability drevín. Prispôbiť výber drevín pre výsadbu klimatickým podmienkam, pri voľbe druhov uprednostňovať pôvodné a nealergénne druhy pred inváznymi.
- Zabezpečiť budovanie alternatívnych prvkov zelenej infraštruktúry (extenzívne zelené strechy, intenzívne zelené strechy, vertikálna zeleň).
- Zachovať a zvyšovať podiel vegetácie v okolí dopravných komunikácií.
- Zabezpečiť starostlivosť, údržbu a budovanie vodných plôch.
- Zabezpečiť a podporovať ochranu funkčných brehových porastov v zastavanom území obce aj mimo neho.

#### Opatrenia voči častejšiemu výskytu sucha

- Zabezpečiť udržateľné hospodárenie s vodou v sídlach.
- Podporovať a zabezpečiť zvýšené využívanie lokálnych vodných plôch a dostupnosť záložných vodných zdrojov.
- Zabezpečiť a podporovať zvýšenie infiltračnej kapacity územia diverzifikovaním štruktúry krajinnej pokrývky s výrazným zastúpením vsakovacích prvkov.
- Minimalizovať podiel nepriepustných povrchov a nevytvárať nové nepriepustné plochy na antropogénne ovplyvnených pôdach v urbanizovanom území sídla.
- Podporovať a zabezpečiť opätovné využívanie zrážkovej a odpadovej vody.
- Zabezpečiť a podporovať zvyšovanie podielu vegetácie pre zadržiavanie a infiltráciu zrážkových vôd v sídlach, osobitne v ich zastavaných centrách.
- Zabezpečiť racionalizáciu využívania vody v budovách a využívanie odpadovej „sivej vody“.
- Zabezpečiť minimalizáciu strát vody v rozvodných sieťach.
- V menších obciach podporovať výstavbu domových čistiarní odpadových vôd a koreňových čistiarní.
- Zabezpečiť starostlivosť, údržbu, revitaliz. a budovanie vodných plôch a mokradí.

#### Opatrenia voči extrémnym poveternostným situáciám (búrky, víchrice, tornáda)

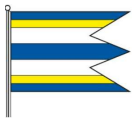
- Zabezpečiť a podporovať implementáciu opatrení proti veternej erózii, napríklad ochranou a výsadbou vetrolamov a živých plotov.



- Zabezpečiť a podporovať výsadbu spoločenstiev drevín a aplikáciu prenosných zábran mimo zastavaného územia pre zníženie intenzity víchric a silných vetrov.

Opatrenia voči častejšiemu výskytu extrémnych úhrnov zrážok

- Zabezpečiť protipovodňovú ochranu sídiel (protizáplavové hrádze, bariéry, suché poldre, zamedzenie výstavby v inundácií).
- Zabezpečiť a podporovať zvýšenie retenčnej kapacity územia pomocou hydrotechnických opatrení navrhnutých ohľaduplne k životnému prostrediu.
- Zabezpečiť používanie a plánovanie priepustných povrchov, ktoré zaistia prirodzený odtok vody a jej vsakovanie do pôdy. Zabezpečiť zvýšenie podielu vsakovacích zariadení a plôch pre zrážkovú vodu v sídlach.
- Zabezpečiť zadržiavanie zrážkovej vody a budovanie strešných a dažďových záhrad, vsakovacích a retenčných zariadení, mikromokradí, depresných mokradí.
- Zabezpečiť diverzifikáciu odvádzania zrážkovej vody (do prírodných alebo umelých povrchových recipientov, do kanalizácie iba v nevyhnutnom prípade).
- Zabezpečiť dostatočnú kapacitu prietoku kanalizačnej sústavy.
- Zabezpečiť a podporovať opatrenia proti vodnej erózii a zosuvom pôdy



## 7 MONITOROVANIE, VYHODNOTENIE A MODIFIKÁCIA PRO

Pracovný tím pre implementáciu PRO zabezpečuje realizáciu PRO. Monitorovanie realizácie PRO obce bude uskutočňovať Výbor pre PRO. Pri monitorovaní je potrebné sledovať zmeny v smerovaní vývoja obce, zmeny vonkajších podmienok rozvoja, ako aj nové požiadavky obyvateľov a ďalších cieľových skupín (návštevníkov, podnikateľov).

Informácie získané monitoringom je nevyhnutné analyzovať a na základe zistených skutočností je prehodnotiť aktuálnosť cieľov, priorít a opatrení. Tiež je potrebné aktualizovať akčné plány, vyhodnocovať tie, ktoré boli naplnené. Pracovný tím pre implementáciu PRO a Výbor pre PRO by sa mali schádzať na spoločných stretnutiach aspoň raz za rok, kedy by sa zhodnotila implementácia PRO a navrhli by sa ďalšie kroky.

- **Princípy a fungovanie systému monitorovania a hodnotenia**

V procese monitorovania sa zhromažďujú údaje o projekte a príjemcovi pomoci, ktoré sa sledujú v priebehu celého procesu strategického plánovania.

- **Žiadosť o poskytnutie nenávratného finančného príspevku**

Patrí medzi základné zdroje monitorovaných údajov. Spolu s projektom ju vypracúva príjemca pomoci a predkladá príslušnému orgánu.

- **Monitorovacie správy**


Sa zaraďujú medzi ďalšie zdroje monitorovaných údajov. Predkladá ich príjemca pomoci na základe špecifikácie uzavretej v zmluve medzi príjemcom pomoci a príslušným orgánom. Monitorovanie trvá aj po ukončení projektu a príjemca pomoci predkladá monitorovacie správy až do termínu určeného v zmluve.

- **Realizácia monitorovania**

Monitorovanie realizujú predovšetkým spracovateľské alebo riadiace orgány. Jeho cieľom je zabezpečiť konzistentné a pravidelne dopĺňané štruktúrované informácie o plánovaných, realizovaných a ukončených projektoch. Získané monitorované údaje sa v nasledujúcich procesoch ďalej analyzujú a vyhodnocujú.

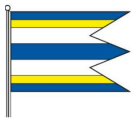
### 7.1 Spôsob monitorovania PRO

Monitorovanie realizácie PRO obce bude uskutočňovať Výbor pre PRO, ktorý bude pravidelne pripravovať správy o postupe realizácie a príprave projektov, o vlastnej činnosti a o iných aktivitách súvisiacich s plnením PRO. Výbor vydá k realizácii stanovisko, ktoré sa predloží poslancom na Obecné zastupiteľstvo pri schvaľovaní ročných rozpočtov, no kedykoľvek počas roka sa môže každý poslanec obecného zastupiteľstva oboznámiť s priebehom plnenia PRO.



**Výbor pre PRO:**

- 1) .....
- 2) .....
- 3) .....
- 4) .....
- 5) .....
- 6) .....
- 7) .....
- 8) .....
- 9) .....
- 10) .....
- 11) .....
- 12) .....



## 7.2 Vyhodnotenie a modifikovanie PRO

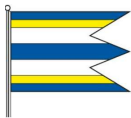
Program rozvoja obce je otvorený dokument, ktorý by mal byť v súlade s meniacimi sa podmienkami v obci, prípadne celej spoločnosti. Všetky zmeny v dokumente schvaľuje obecné zastupiteľstvo.

Predkladať návrhy na modifikovanie PRO bude v právomoci Výboru pre PRO. Občania a inštitúcie môžu tiež v písomnej forme predložiť návrh na modifikovanie PRO.

Aktualizácia PRO sa uskutoční formou vypracovania Návrhu na doplnenie PRO, ktorý bude obsahovať konkrétne nové opatrenia, aktivity a úlohy. Tento návrh sa predloží na schválenie obecnému zastupiteľstvu. Ak doplnenie PRO bude spojené s možnosťou získať finančné prostriedky alebo bude vyvolané inou nevyhnutnou potrebou, môže sa kvôli tomu tiež iniciovať mimoriadne zasadnutie Výboru pre PRO alebo obecného zastupiteľstva.

## 7.3 Plán priebežných hodnotení PRO

Typ hodnotenia	Vykonať prvýkrát	Dôvod vykonania/ periodicita
<b>Strategické hodnotenie PRO</b>	Najskôr v roku 2026, potom každý rok	Podľa rozhodnutia obce/koordinátora PRO a vzniknutej spoločenskej potreby
<b>Operatívne hodnotenie PRO</b>	Priebežne počas realizácie aktivít a zúčtovania aktivít	Pri návrhu na revíziu PRO, pri zmene situácie a podmienok, na podnet komisií, poslancov, občanov, ap.
<b>Tematické hodnotenie časti PRO</b>	Raz ročne v spolupráci s obecnými komisiami a poslancami ObZ	Téma hodnotenia identifikovaná ako riziková časť vo výročnej monitorovacej správe za predchádzajúci rok
<b>Mimoriadne hodnotenie PRO</b>	Vždy podľa potreby	Pri značnom odklone od stanovených cieľov, kontrola NKÚ, RO / SORO, ap.
<b>Hodnotenie celého PRO alebo jeho časti</b>	V roku 2027/2030	Zhodnotenie dosiahnutia stanovených strategických cieľov, stanovenie priorít na nasledovné obdobie



## 8 SYSTÉM INTEGRÁCIE PROBLEMATIKY BEZPEČNOSTI V OBCI

Systém integrácie problematiky bezpečnosti by si, podľa situácie, mala obec tvoriť samostatne na základe svojich potrieb, možností, interných aj externých vplyvov. Tento špecifický dokument by mal pozostávať z nasledovných častí:

### 1. Identifikácia potreby a impulzov pre zapracovanie do PRO

Hlavným impulzom pre zvýšenie bezpečnosti je zlepšenie prevencie kriminality a inej protispoločenskej činnosti v obci, vytvorenie komplexného prístupu k bezpečnosti v sociálne vylúčených a iných rizikových lokalitách, prostredníctvom opatrení zabezpečujúcich prevenciu pred vznikom kriminality.

Čiastkovými cieľmi opatrenia je zvýšenie bezpečnosti občanov mesta a jej návštevníkov, systematické a kontinuálne monitorovanie podľa druhu trestnej činnosti, zvyšovanie povedomia u detí a mládeže, vedúce k zodpovednosti za vlastné konanie. Ďalšími čiastkovými cieľmi je eliminácia protispoločenských konaní, rozvoj spolupráce s odbornými orgánmi a organizáciami podieľajúcimi sa na plnení úloh prevencie kriminality.

### 2. Prípravné práce, spracovanie a schválenie správy vrátane predbežnej vízie

Na základe analýzy priestupkov, kriminality, protispoločenskej činnosti a iných sociálno-patologických javov na území obce, boli vytypované lokality potrebné k monitorovaniu, na zabezpečenie zlepšenia verejného poriadku. Ďalšie prevádzkovanie, resp. rozšírenie kamerového systému, ako formy situačnej prevencie, vychádza z potreby skvalitniť komplexnú ochranu života, zdravia a majetku obyvateľov, ako aj návštevníkov obce. Potreba zvyšovania bezpečnosti miest, obcí, občanov a ich majetku, potreba intenzívnej podpory orgánov vedy, výskumu a vzdelávania pri hľadaní efektívnych foriem prevencie kriminality, vychádza z priority Stratégia prevencie kriminality a inej protispoločenskej činnosti v Slovenskej republike na roky 2016 – 2020.

#### **Cieľové zameranie vízie**

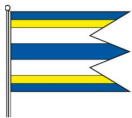
a. definovanie aspektu bezpečnosti priamo, ako súčasť vízie, resp. definovanie cieľového stavu územia,

b. definovanie bezpečnosti, ako samostatný hlavný cieľ (v prípade ak je to významná prierezová priorita)

- Identifikácia kľúčových partnerov pre proces prevencie kriminality
- územne príslušné zložky Policajného zboru,
- zložky Integrovaného záchranného systému,
- územne príslušné orgány štátnej správy – okresné úrady,
- neziskový sektor a pod.

### 3. – Inventarizačná, analytická a prognostická fáza tvorby prevencie kriminality

Krok 3.1. Identifikácia potreby údajov vo vzťahu k výzvam, problémom, cieľom a zisteniam z inventarizačnej, analytickej a prognostickej fázy.



V tomto kroku je potrebné definovať a získať údaje potrebné pre bližšiu analýzu identifikovaných výziev a problémov v oblasti bezpečnosti (analýzu súčasného stavu, miery bezpečnosti) a tiež stanoviť ukazovatele pre sledovanie efektivity navrhnutých opatrení a nástrojov.

Krok 3.2. V oblasti bezpečnosti je vhodné sa zamerať na dve základné polohy vnímania bezpečnosti: objektívnej a subjektívnej bezpečnosti.

Objektívna bezpečnosť je sledovaná najmä prostredníctvom štatistických údajov (sledované na legislatívnej, ale i dobrovoľnej báze). Možné údaje a ich zdroj sú nasledovné:

§ Základná štatistika trestných činov (zdroj údajov Krajské riaditeľstvo Policajného zboru, Okresné riaditeľstvo Policajného zboru, Obvodné oddelenie policajného zboru).

§ Základná štatistika a analýza priestupkov (zdroj údajov miestne príslušný okresný úrad).

§ Zoznam rizikových lokalít (zdroj údajov spravidla obec, tretí sektor).

§ Výsledky a dopady projektov realizovaných na oblasť prevencie kriminality a inej protispoločenskej činnosti (zdroj údajov obec a miestne príslušný okresný úrad).

Subjektívna bezpečnosť je reprezentovaná postojmi, pocitmi, subjektívnym vnímaním územia samotnými obyvateľmi a návštevníkmi.

Krok 3.3. Vhodné možné nástroje pre ich zber je dotazníkový prieskum, emočné mapy, riadené rozhovory a pod. (zdrojom údajov napr. prieskum verejnej mienky).

Krok 3.4. Spracovanie primárnych analýz doterajšieho vývoja a stavu obce/skupiny obcí/VÚC.

V rámci analytickej časti je potrebné využiť dáta získané v kroku 3.2. na detailnejšie definovanie východísk, potreby a podmienok pre návrh konkrétnych opatrení/projektov (súčasného stavu bezpečnosti, hlavných problémov, trendov priamo i nepriamo pôsobiacich na bezpečnosť a faktorov rozvoja vplývajúcich na bezpečnosť či už priamo, alebo v synergií z inými faktormi)

Krok 3.5. Analýza dobrej praxe - inovatívnych aj osvedčených riešení, prístupov, opatrení, možností a limitov ich transferu, vrátane medzinárodnej praxe vo vzťahu k identifikovaným potenciálom, výzvam, limitom a problémom.

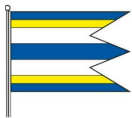
Tu je vhodné uviesť návrh využitia konkrétnych príkladov domácej a zahraničnej dobrej praxe bezpečnosti na riešenie obdobných výziev a problémov, ako boli identifikované v predchádzajúcich krokoch.

#### 4. – Stanovenie strategického smerovania, priorít a strategických cieľov PHRSR

Krok 4.1. Participatívny proces pre overenie vízie, priorít a strategických cieľov.

Keďže problematika bezpečnosti je osobitne citlivo vnímaná a oslovuje prakticky celú verejnosť, je participatívny proces veľmi efektívnym nástrojom pre overenie návrhov v oblasti bezpečnosti, ale aj pre získanie podpory a aktívnu účasť verejnosti pri ich implementácii. Je však potrebné využívať vhodné nástroje na priblíženie problematiky bezpečnosti a objektivizáciu získanej spätnej väzby. Navyše tému bezpečnosti je možné využiť často ako inicializačnú tému pre aktivizáciu verejnosti (workshopy, diskusie, urban walk a pod.).





Krok 4.2. Rozpracovanie základného smerovania stratégie obsiahnutej v PHRSR

Krok 4.3. Definovanie ďalších úrovní cieľov PHRSR.

V tomto kroku je možné definovať bezpečnosť ako súčasť niektorého z cieľov, resp. samostatný cieľ vrátane sústavy naň nadväzujúcich opatrení. Je však možné problematiku bezpečnosti implementovať aj prierezovo a jednotlivé opatrenia cieleňé na oblasť bezpečnosti integrovať do viacerých relevantných cieľov.

Krok 4.4. Nastavenie sústavy ukazovateľov a ich cieľových hodnôt.

Vo väzbe na krok 3.2. a definované opatrenia/projekty v kroku 4.3. je potrebné definovať ukazovatele umožňujúce sledovať ich očakávané dopady. Je vhodné a efektívne ich previazať s monitoringom zameraným na prevenciu kriminality a inej protispoločenskej činnosti, ktorý je legislatívne definovaný, čím sa obmedzí potreba využitia dodatočných kapacít monitoringu.

#### 5. – Návrh vlastnej stratégie – strategického prístupu, postupu a nástrojov na naplnenie vízie a cieľov

Krok 5.1. Identifikácia nástrojov.

V tomto kroku je potrebné definovať nástroje na dosiahnutie cieľov v oblasti bezpečnosti, vrátane definovania potrebných kapacít a finančných zdrojov na ich krytie.

Krok 5.2. Keďže bezpečnosť je komplexná problematika, okrem špecifických na bezpečnosti priamo zameraných opatrení a projektov je treba ju naviazať aj na systémové nástroje - inštitucionálny a procesný rámec manažmentu regionálneho rozvoja, kooperačné štruktúry, ale aj na podporné mechanizmy pre rozvoj tretieho sektora a dobrovoľníctva v území, aktivity prispievajúce k prevencii v oblasti bezpečnosti ako sú predškolské a školské vzdelávanie, kultúrne aktivity, športové aktivity a pod.

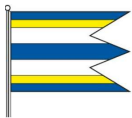
#### 6. – Nastavenie implementácie, financovania, monitorovania a vyhodnocovania PHRSR

Krok 6.1. Spracovanie návrhu zodpovedností a úloh jednotlivých partnerov zapojených do implementácie stratégie.

V tomto kroku je potrebné nielen definovať rozdelenie úloh za realizáciu špecifických opatrení a projektov v oblasti bezpečnosti, ale venovať osobitnú pozornosť mechanizmom efektívnej aktivizácie verejnosti a koordinácii jej participácie. Bezpečnosť územia nie je len problémom územnej samosprávy, ale každého jedného partnera, čo by sa malo prejavovať aj v efektívnom zdieľaní zodpovednosti a rozdelení úloh.

Krok 6.2. Nastavenie systému monitorovania

Krok 6.3. Nastavenie systému hodnotenia.



## ZÁVER

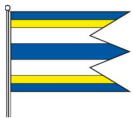
Program rozvoja obce Vinosady bol spracovaný na základe zadania schváleného obecným zastupiteľstvom. Je strategickým strednodobým dokumentom, ktorý určuje víziu rozvoja obce, prioritné rozvojové oblasti, opatrenia a aktivity smerujúce k ich naplneniu.

PRO vychádza z prioritných potrieb obce a z možností ich realizácie, s cieľom zlepšovať životné podmienky jej obyvateľov a zvyšovať konkurencieschopnosť regiónu. Je otvoreným dokumentom, spracovaným na úrovni poznania a hodnotenia vývoja obce, jej potenciálu a perspektív. Je živým dokumentom, ktorý je potrebné v priebehu realizácie pravidelne vyhodnocovať na zasadnutiach obecného zastupiteľstva a aktualizovať v termínoch podľa jeho rozhodnutia. Bude sa realizovať v podmienkach existujúceho stavu ekonomického potenciálu a prognózy očakávaného vývoja obce i regiónu.

Zodpovednosť za administratívne zabezpečenie a za postupnú realizáciu jednotlivých aktivít obsiahnutých v PRO má Obecné zastupiteľstvo obce Vinosady ako kolektívny riadiaci orgán, starostka obce a príslušné komisie zriadené pri obecnom zastupiteľstve. Predpokladom pre úspešnú realizáciu rozvojových zámerov obce je aktívny prístup volených zástupcov v obecnom zastupiteľstve pri vecnom schvaľovaní jednotlivých úloh a využívaní dostupných možností financovania plánovaných aktivít.


Úspešnosť realizácie stanovených zámerov však bude v prvom rade závisieť od aktívnej účasti a podpory všetkých obyvateľov obce pri koordinovaní jednotlivých aktivít obecným zastupiteľstvom.

Program rozvoja obce Vinosady bol schválený a uvedený do praxe rozhodnutím obecného zastupiteľstva (viď prílohu č. 5).



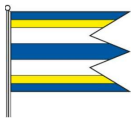
## PRÍLOHY PRO

- 1) Zoznam členov riadiaceho tímu, pracovných skupín a partnerov zapojených do spracovania PRO
- 2) Zoznam informačných zdrojov použitých v PRO (východiskové strategické a koncepčné dokumenty, súvisiaca legislatíva)
- 3) Zoznam skratiek použitých v PRO
- 4) Akčný plán na rozpočtové obdobie 2024 - 2026
- 5) Výpis z uznesenia obecného zastupiteľstva o schválení PRO




## 1) Zoznam členov riadiaceho tímu, pracovných skupín a partnerov zapojených do spracovania PRO

- Mgr. Ivana Juráčková, starostka obce
- Veronika Budinská
- Iveta Trteková
- Martin Krebs
- Juraj Zápražný
- Martin Darula
- Juraj Vršek
- Peter Idešic
- Mgr. Pavol Kalmár, expert na strategické plánovanie
- Mgr. Mária Albertová, finančné riadenie
- Ing. Adriana Mikolajová, ekonómia a monitorovanie
- Alžbeta Švingálová, manažment sociálneho plánovania



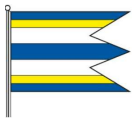
## 2) Zoznam informačných zdrojov použitých v PRO

1. CD: Štatistický úrad SR – Krajská správa Bratislava
2. CD: Obce - kraj Bratislava
3. ENTIRE – 02/2020, Ako na nové programové obdobie?, magazín
4. Národná stratégia regionálneho rozvoja SR 2021 - 2026
5. Národný strategický referenčný rámec SR 2021 – 2027
6. Partnerská dohoda SR na roky 2021 –2027
7. Sčítanie obyvateľov, domov a bytov 2021. Štatistický úrad SR
8. Zákon č. 369/1990 Z.z. o obecnom zriadení, v znení neskorších predpisov
9. Zákon č. 503/2001 Z.z. o podpore regionálneho rozvoja, v znení neskorších predpisov
10. Zákon č. 539/2008Z.z. o podpore regionálneho rozvoja
11. <http://e-obce.sk>
12. <http://www.obce.info>
13. <http://www.statistics.sk>
14. [http://www.zrsr.sk/zr\\_prev.aspx](http://www.zrsr.sk/zr_prev.aspx)
15. [http://www.orsr.sk/search\\_sidlo.asp](http://www.orsr.sk/search_sidlo.asp)
16. <http://www.ives.sk/registre/>
17. <http://www.vs.sk/heraldreg/>
18. <http://mikroregion.oma.sk/>
19. Štatistický úrad SR – Krajská správa Bratislava
20. Úrad práce sociálnych vecí a rodiny Pezinok
21. Obecný úrad Vinosady
22. Iné právnické a fyzické osoby
23. Vlastné zdroje z prieskumu




### 3) Zoznam skratiek použitých v PRO

BSK	Bratislavský samosprávny kraj
CKO	Centrálny koordinačný orgán
EF	Európsky fond
EK	Európska komisia
ERDF	Európsky fond regionálneho rozvoja
ESF	Európsky sociálny fond
EÚ	Európska únia
EÚS	Európska územná spolupráca
EVS	Efektívna verejná správa
HDP	Hrubý domáci produkt
HND	Hrubý národný dôchodok
II	Integrovaná infraštruktúra
IROP	Integrovaný regionálny operačný program
KF	Kohézny fond
KURS	Koncepcia územného rozvoja Slovenska 2020
KŽP	Kvalita životného prostredia
ĽZ	Ľudské zdroje
MAS	Miestna akčná skupina
MDVRR	Ministerstvo dopravy, výstavby a regionálneho rozvoja
MPSVaR	Ministerstvo práce sociálnych vecí a rodiny
MRK	Marginalizované rómske komunity
MVO	Mimovládne organizácie
MŽP	Ministerstvo životného prostredia
NFP	Nenávratný finančný príspevok
NSRR	Národná stratégia regionálneho rozvoja
NUTS	Nomenklatúra územných štatistických jednotiek (La Nomenclature des Unités Territoriales Statistiques)
OcR	Obecný rozpočet
OcÚ	Obecný úrad
OcZ	Obecné zastupiteľstvo
OP	Operačný program
OZ	Občianske združenie
PD SR	Programový dokument Slovenskej republiky
PI	Program INTERACT
PKS	Parita kúpnej sily
POH	Program odpadového hospodárstva SR na roky 2021 – 2025
PRB	Program rozvoja bývania
PRO	Program rozvoja obce
PRV	Program rozvoja vidieka
RH	Rybné hospodárstvo
SAŽP	Slovenská agentúra životného prostredia
SR	Slovenská republika
SZČO	Samostatne zárobkovo činná osoby



SZZP	Slovenský zväz zdravotne postihnutých
ŠF	Štrukturálne fondy
ŠÚ SR	Štatistický úrad Slovenskej republiky
TP	Technická pomoc
TSP	Terénna sociálna práca (Terénny sociálny pracovník)
TUR	Trvalo udržateľný rozvoj
UoZ	Uchádzač o zamestnanie
ÚPSVaR	Úrad práce sociálnych vecí a rodiny
ÚV SR	Úrad vlády Slovenskej republiky
VaI	Výskum a inovácie
VZNP	V znení neskorších predpisov
ZP	Zdravotne postihnutý
Z. z.	Zbierka zákonov



#### 4) Akčný plán na rozpočtové obdobie 2024 – 2026

Akčný plán na prvé tri roky strategického obdobia je viac-menej orientačný, resp. motivačný, pretože je ovplyvnený a podmienený rôznymi externými alebo internými vplyvmi ako sú: finančná situácia obce, aktuálnosť projektových výziev, schvaľovacie, implementačné a vyhodnocovacie procesy atď. Platí pravidlo – „Čo sa nestihne dnes, zajtra určite áno.“

Medzi predpokladané aktivity našej obce, v rámci akčného plánu, je možné zaradiť:

##### **1. PRIORITA: BUDOVANIE TECHNICKEJ INFRAŠTRUKTÚRY**

###### **1.1. Opatrenie: Budovanie a rozvoj občianskej infraštruktúry**

1.1.1. Rekonštrukcia, modernizácia budovy obecného úradu

1.1.3. Rekonštrukcia miestneho cintorína

###### **1.2. Opatrenie: Budovanie a rozvoj kultúrno-spoločenskej infraštruktúry**

1.2.3. Vybudovanie a prevádzka Denného stacionáru

1.2.4. Rekonštrukcia, telocvične

###### **1.3. Opatrenie: Budovanie a rozvoj školskej infraštruktúry**

1.3.1. Rekonštrukcia, modernizácia základnej školy

###### **1.4. Opatrenie: Budovanie a rozvoj verejnej infraštruktúry**

1.4.5. Budovanie, rekonštrukcie miestnych komunikácií

1.4.8. Rozšírenie kamerového systému

##### **2. PRIORITA: ROZVOJ ĽUDSKÝCH ZDROJOV**

###### **2.2. Opatrenie: Zvýšenie kultúrno-spoločenskej a športovej úrovne života v obci**

2.2.2. Realizácia športových podujatí

##### **3. PRIORITA: SOCIÁLNO-EKONOMICKÝ ROZVOJ OBCE**

###### **3.1. Opatrenie: Rozvoj sociálnej starostlivosti o starých, nevládných a sociálne vylúčených občanov**

3.1.2. Realizácia projektu terénnej sociálnej práce

##### **4. PRIORITA: OCHRANA A TVORBA ŽIVOTNÉHO PROSTREDIA**

###### **4.1. Opatrenie: Podpora ochrany životného prostredia v obci**

4.1.2. Skvalitnenie zberu a triedenia odpadu

###### **4.2. Opatrenie: Rozvoj a budovanie životného prostredia v obci**

4.2.2. Vybudovanie oddychových zón

4.2.4. Regulácia potokov, riek





**5. PRIORITA: ROZVOJ TURIZMU A CESTOVNÉHO RUCHU**

**5.2. Opatrenie: Rozvoj služieb v oblasti turizmu a cestovného ruchu**

5.2.1. Rozvoj turistiky a agroturistiky

**6. PRIORITA: PODPORA PROPAGÁCIE A INFORMOVANOSTI OBCE**

**6.1. Opatrenie: Tvorba propagácie a podmienok pre efektívnu informovanosť medzi obyvateľmi obce, samosprávou a inými subjektmi**

6.1.1. Skvalitnenie poskytovania informácií na verejných tabuliach

**Finančné zabezpečenie aktivít na roky 2024 - 2026**

Finančné zabezpečenie jednotlivých aktivít z:		rozpočtu obce	rozpočtu VÚC	dotácií štátu	ŠF EÚ	Plán obnovy Iné
<b>1</b>	<b>Priorita: Budovanie technickej infraštruktúry</b>					<b>6 880 000,00 €</b>
1.1	Opatrenie: Budovanie a rozvoj občianskej infraštruktúry					2 030 000,00 €
1.2	Opatrenie: Budovanie a rozvoj kultúrno-spoločenskej infraštruktúry					1 750 000,00 €
1.3	Opatrenie: Budovanie a rozvoj školskej infraštruktúry					2 000 000,00 €
1.4	Opatrenie: Budovanie a rozvoj verejnej infraštruktúry					1 100 000,00 €
<b>2</b>	<b>Priorita: Rozvoj ľudských zdrojov</b>					<b>60 000,00 €</b>
2.1	Opatrenie: Zvýšenie vzdelanostnej úrovne a zamestnanosti v obci					0,00 €
2.2	Opatrenie: Zvýšenie kultúrno-spoločenskej a športovej úrovne života v obci					60 000,00 €
<b>3</b>	<b>Priorita: Sociálno-ekonomický rozvoj obce</b>					<b>150 000,00 €</b>
3.1	Opatrenie: Rozvoj sociálnej starostlivosti o starých, nevládných a sociálne vylúčených občanov					150 000,00 €
3.2	Opatrenie: Podpora rozvoja podnikania v obci					0,00 €
<b>4</b>	<b>Priorita: Ochrana a tvorba životného prostredia</b>					<b>510 000,00 €</b>
4.1	Opatrenie: Podpora ochrany životného prostredia v obci					300 000,00 €
4.2	Opatrenie: Rozvoj a budovanie životného prostredia v obci					210 000,00 €



<b>5</b>	<b>Priorita: Rozvoj turizmu a cestovného ruchu</b>	<b>100 000,00 €</b>
5.1	Opatrenie: Budovanie turistickej infraštruktúry	0,00 €
5.2	Opatrenie: Rozvoj služieb v oblasti turizmu a cestovného ruchu	100 000,00 €
<b>6</b>	<b>Priorita: Podpora propagácie a informovanosti obce</b>	<b>20 000,00 €</b>
6.1	Opatrenie: Tvorba propagácie a podmienok pre efektívnu informovanosť medzi obyvateľmi obce, samosprávou a inými subjektmi	20 000,00 €
6.2	Opatrenie: Tvorba propagácie a podmienok efektívnej informovanosti pre turistov a návštevníkov obce	0,00 €
<b>SPOLU</b>		<b>7 720 000,00 €</b>

### Analýza finančných potrieb a možností obce na spolufinancovanie PRO pre roky 2024 – 2026


Finančné zabezpečenie jednotlivých aktivít		z rozpočtu obce
<b>1</b>	<b>Priorita: Budovanie technickej infraštruktúry</b>	<b>344 000,00 €</b>
1.1	Opatrenie: Budovanie a rozvoj občianskej infraštruktúry	101 500,00 €
1.2	Opatrenie: Budovanie a rozvoj kultúrno-spoločenskej infraštruktúry	87 500,00 €
1.3	Opatrenie: Budovanie a rozvoj školskej infraštruktúry	100 000,00 €
1.4	Opatrenie: Budovanie a rozvoj verejnej infraštruktúry	55 000,00 €
<b>2</b>	<b>Priorita: Rozvoj ľudských zdrojov</b>	<b>3 000,00 €</b>
2.1	Opatrenie: Zvýšenie vzdelanostnej úrovne a zamestnanosti v obci	0,00 €
2.2	Opatrenie: Zvýšenie kultúrno-spoločenskej a športovej úrovne života v obci	3 000,00 €
<b>3</b>	<b>Priorita: Sociálno-ekonomický rozvoj obce</b>	<b>7 500,00 €</b>
3.1	Opatrenie: Rozvoj sociálnej starostlivosti o starých, nevládných a sociálne vylúčených občanov	7 500,00 €
3.2	Opatrenie: Podpora rozvoja podnikania v obci	0,00 €



<b>4</b>	<b>Priorita: Ochrana a tvorba životného prostredia</b>	<b>25 500,00 €</b>
4.1	Opatrenie: Podpora ochrany životného prostredia v obci	15 000,00 €
4.2	Opatrenie: Rozvoj a budovanie životného prostredia v obci	10 500,00 €
<b>5</b>	<b>Priorita: Rozvoj turizmu a cestovného ruchu</b>	<b>5 000,00 €</b>
5.1	Opatrenie: Budovanie turistickej infraštruktúry	0,00 €
5.2	Opatrenie: Rozvoj služieb v oblasti turizmu a cestovného ruchu	5 000,00 €
<b>6</b>	<b>Priorita: Podpora propagácie a informovanosti obce</b>	<b>1 000,00 €</b>
6.1	Opatrenie: Tvorba propagácie a podmienok pre efektívnu informovanosť medzi obyvateľmi obce, samosprávou a inými subjektmi	1 000,00 €
6.2	Opatrenie: Tvorba propagácie a podmienok efektívnej informovanosti pre turistov a návštevníkov obce	0,00 €
<b>Spolu za aktivity</b>		<b>386 000,00 €</b>
Finančné náklady na verejné obstarávania, projektovú dokumentáciu, projektový manažment, DPH, úroky, straty, ap.		77 200,00 €
<b>SPOLU CELKOM</b>		<b>463 200,00 €</b>

#### Indikatívny finančný plán obce na realizáciu PRO na roky 2024 – 2026

Oblasť	Rok										SPOLU
	2023	2024	2025	2026	2027	2028	2029	2030	2031-2032		
Hospodárska politika		1 312 500 €	2 187 500 €	3 500 000 €	0 €	0 €	0 €	0 €	0 €	0 €	7 000 000 €
Sociálna politika		39 375 €	65 625 €	105 000 €	0 €	0 €	0 €	0 €	0 €	0 €	210 000 €
Environmentálna politika		95 625 €	159 375 €	255 000 €	0 €	0 €	0 €	0 €	0 €	0 €	510 000 €
<b>SPOLU CELKOM</b>	<b>1 447 500 €</b>	<b>2 412 500 €</b>	<b>3 860 000 €</b>	<b>0 €</b>	<b>0 €</b>	<b>0 €</b>	<b>0 €</b>	<b>0 €</b>	<b>0 €</b>	<b>0 €</b>	<b>7 720 000 €</b>



5) Výpis z Uznesenia OcZ o schválení Programu hospodárskeho rozvoja a sociálneho rozvoja obce Vinosady 2024 - 2027 s platnosťou do r. 2030

(sem navoľno priložiť kópiu uznesenia)