ILJIN SLOVAKIA, s.r.o.
Pravenec 422
972 16 Pravenec

Prístavba skladovej haly ILJIN Pravenec

Oznámenie o zmene navrhovanej činnosti podľa zákona č. 24/2006 Z. z. o posudzovaní vplyvov na životné prostredie a o zmene a doplnení niektorých zákonov v znení neskorších predpisov

Bratislava 2024

OBSAH

I. Údaje o navrhovateľovi 5
1. Názov (meno) 5
2. Identifikačné číslo 5
3. Sídlo 5
4. Meno, priezvisko, adresa, telefónne číslo a iné kontaktné údaje oprávneného zástupcu obstarávateľa 5
5. Meno, priezvisko, adresa, telefónne číslo a iné kontaktné údaje kontaktnej osoby, od ktorej možno dostať relevantné informácie o navrhovanej činnosti a miesto na konzultácie 5

II. Názov zmeny navrhovanej činnosti 6
III. Údaje o zmene navrhovanej činnosti 6
1. Umiestnenie navrhovanej činnosti (kraj, okres, obec, katastrálne územie, parcelné číslo) 6
2. Opis technického a technologického riešenia vrátane požiadaviek na vstupy 7
Existujúci stav (nulový variant) 7
Popis navrhovanej zmeny 8
Údaje o plochách jednotlivých stavebných objektov 8
Údaje o celkových plochách v areáli 8
Výškové osadenie objektov 8
Požiadavky na vstupy 11
Údaje o výstupoch 12
3. Prepojenie s ostatnými plánovanými a realizovanými činnosťami v dotknutom území a možné riziká havárií vzhľadom na použité látky a technológie 16
4. Druh požadovaného povolenia navrhovanej činnosti podľa osobitných predpisov 17
5. Vyjadrenie o predpokladaných vplyvoch zmeny navrhovanej činnosti presahujúcich štátne hranice 17
6. Základné informácie o súčasnom stave životného prostredia dotknutého územia vrátane zdravia ľudí 17
6.1. Geomorfologické pomery 17
6.2. Horninové prostredie 18
6.3. Pôdne pomery 19
6.4. Klimatické pomery 19
6.5. Hydrologické pomery 20
6.6. Biotické pomery 21
6.7. Chránené územia 22
6.8. Krajina, krajinný obraz, scenéria 23
6.9. Stabilita krajiny 23
6.10. Obyvateľstvo 24

IV. Vplyvy na životné prostredie a zdravie obyvateľstva vrátane kumulatívnych a synergických 28
Vplyvy na horninové prostredie a reliéf 28
Vplyvy na povrchové a podzemné vody 28
Vplyvy na ovzdušie a klímu 28
Vplyvy na pôdu 28
Vplyvy na faunu, flóru a ich biotopy 29
Vplyvy na krajinu 29
Vplyv na obyvateľstvo 29
Údaje o predpokladaných vplyvoch navrhovanej činnosti na chránené územia a prvky ÚSES 29
Posúdenie očakávaných vplyvov z hľadiska ich významnosti a časového priebehu pôsobenia 30
Predpokladané vplyvy presahujúce štátne hranice 30

V. Všeobecne zrozumiteľné záverečné zhrnutie 31
VI. Prílohy 33
1. Informácia, či navrhovaná činnosť bola posudzovaná podľa zákona; v prípade, ak áno, uvedie sa číslo a dátum záverečného stanoviska, príp. jeho kópia 33
2. Mapy širších vzťahov s označením umiestnenia zmeny navrhovanej činnosti v danej obci a vo vzťahu k okolitej zástavbe 33
3. Dokumentácia k zmene navrhovanej činnosti 33
4. Prílohy k oznámeniu 33

VII. Dátum spracovania 34
VIII. Meno, priezvisko, adresa a podpis spracovateľa oznámenia 34
IX. Podpis oprávneného zástupcu navrhovateľa 34

Úvod

Navrhovateľ ILJIN SLOVAKIA, s.r.o. predkladá podľa zákona č. 24/2006 Z. z. o posudzovaní vplyvov na životné prostredie a o zmene a doplnení niektorých zákonov v znení neskorších prepisov Oznámenie o zmene navrhovanej činnosti „Prístavba skladovej haly ILJIN Pravenec“.

Predmetom zmeny navrhovanej činnosti je prístavba nového objektu k existujúcej výrobnej hale E. Nový objekt bude pričlenený k jestvujúcej stavbe a bude slúžiť na skladovanie hotových výrobkov. Územie, na ktorom bude realizovaná prístavba skladovej haly sa nachádza v jestvujúcom areáli spoločnosti ILJIN SLOVAKIA, s.r.o.

Spoločnosť ILJIN SLOVAKIA je významný dodávateľ pre automobilový priemysel zaoberajúci sa najmä výrobou ložísk, brzdových modulov a komponentov riadenia.

Lokalita bola posudzovaná v rámci Zámeru „ILJIN EU Pravenec“. Zisťovacie konanie bolo ukončené rozhodnutím č. 1626/05 – 1.6/yh zo dňa 25.07.2005 o neposudzovaní navrhovanej činnosti „ILJIN EU Pravenec“.

V zmysle zákona č. 24/2006 Z. z. o posudzovaní vplyvov na životné prostredie a o zmene a doplnení niektorých zákonov v znení neskorších predpisov nebude navrhovaná činnosť predstavovať novú činnosť v území.

Podľa zákona č. 24/2006 Z. z. v znení neskorších predpisov a jeho prílohy č. 8 môžeme navrhovanú činnosť zaradiť nasledovne:

- časť 9. Infraštruktúra, položka č. 16 Projekty rozvoja obcí vrátane a) pozemných stavieb alebo ich súborov (komplexov), ak nie sú uvedené v iných položkách tejto prílohy v zastavanom území od 10 000 m^2 podlahovej plochy mimo zastavaného územia od 1 000 m^2 podlahovej plochy.

Zoznam použitých skratiek

CZT – centrálny zdroj tepla
ČOV – čistiareň odpadových vôd
CHVU – chránené vtáčie územie
CHÚC – chránená úniková cesta
ID – indikačné kritérium
IT – intervenčné kritérium
MaR – meranie a regulácia
MBc – miestne biocentrum
MBk – miestny biokoridor
MKCH – medzinárodný katalóg chorôb
MSK – makroseizmická stupnica zemetrasení
MŽP SR – Ministerstvo životného prostredia Slovenskej republiky
NRBk – nadregionálny biokoridor
PH – prípustná hodnota
PPF – poľnohospodársky pôdny fond
PzV resp. PV – Podzemná voda
RBc – regionálne biocentrum
RBk – regionálny biokoridor
RL – ropné látky
SAŽP – Slovenská agentúra životného prostredia
SHMÚ – Slovenský hydrometeorologický ústav
SODB – sčítanie obyvateľov domov a bytov
STN – Slovenská technická normalizácia
ŠU SR – Štatistický úrad Slovenskej republiky
TOC – celkový organický uhlík (total organic carbon)
TÚV – teplá úžitková voda
TZL – tuhé znečisťujúce látky
ÚEV – územie európskeho významu
ÚSES – územný systém ekologickej stability
VTL – vysokotlakový plynovod
VZT – vzduchotechnické
ZL – znečisťujúce látky
ZTI – zdravotechnické inštalácie
ŽB – železo-betónový

I. ÚDAJE O NAVRHOVATEĽOVI

1. NÁZOV (MENO)

ILJIN SLOVAKIA, s. r. o.

2. IDENTIFIKAČNÉ ČÍSLO

35 920 050

3. SÍDLO

Pravenec 442
972 16 Pravenec

4. MENO, PRIEZVISKO, ADRESA, TELEFÓNNE ČÍSLO A INÉ KONTAKTNÉ ÚDAJE OPRÁVNENÉHO ZÁSTUPCU OBSTARÁVATEĽA

Ing. Renáta Dudášová
ILJIN SLOVAKIA, s.r.o.
Tel: +421 907 736 888
e-mail: renata.dudasova@iljin.com

5. MENO, PRIEZVISKO, ADRESA, TELEFÓNNE ČÍSLO A INÉ KONTAKTNÉ ÚDAJE KONTAKTNEJ OSOBY, OD KTOREJ MOŽNO DOSTAŤ RELEVANTNÉ INFORMÁCIE O NAVRHOVANEJ ČINNOSTI A MIESTO NA KONZULTÁCIE

RNDr. Vladimír Žúbor
EKOCONSULT – enviro, a. s.
Miletičova 23
821 09 Bratislava
Tel: +421-2-5556 9758
e-mail: zubor@ekoconsult.sk

II. NÁZOV ZMENY NAVRHOVANEJ ČINNOSTI

Prístavba skladovej haly ILJIN Pravenec

III. ÚDAJE O ZMENE NAVRHOVANEJ ČINNOSTI

1. UMIESTNENIE NAVRHOVANEJ ČINNOSTI (KRAJ, OKRES, OBEC, KATASTRÁLNE ÚZEMIE, PARCELNÉ ČÍSLO)

Umiestnenie navrhovanej činnosti je v Trenčianskom samosprávnom kraji, okrese Prievidza, katastrálnom území Pravenec a Nedožery v jestvujúcom areáli spoločnosti ILJIN SLOVAKIA, s.r.o.

Parcely riešeného územia:

Katastrálne územie Pravenec

parc. č. 1432/47, 1432/120, 1432/511, 1432/121 - Zastavaná plocha a nádvorie

Uvedené parcely sú klasifikované ako Zastavaná plocha a nádvorie, všetky sú umiestnené v zastavanom území obce.

Katastrálne územie Nedožery

parc. č. 3055/30, 3055/31, 3055/35, 3055/41, 3055/34 - Zastavaná plocha a nádvorie

Uvedené parcely sú klasifikované ako Zastavaná plocha a nádvorie, všetky sú umiestnené mimo zastavaného územia obce.

Obr.: Umiestnenie navrhovanej zmeny činnosti

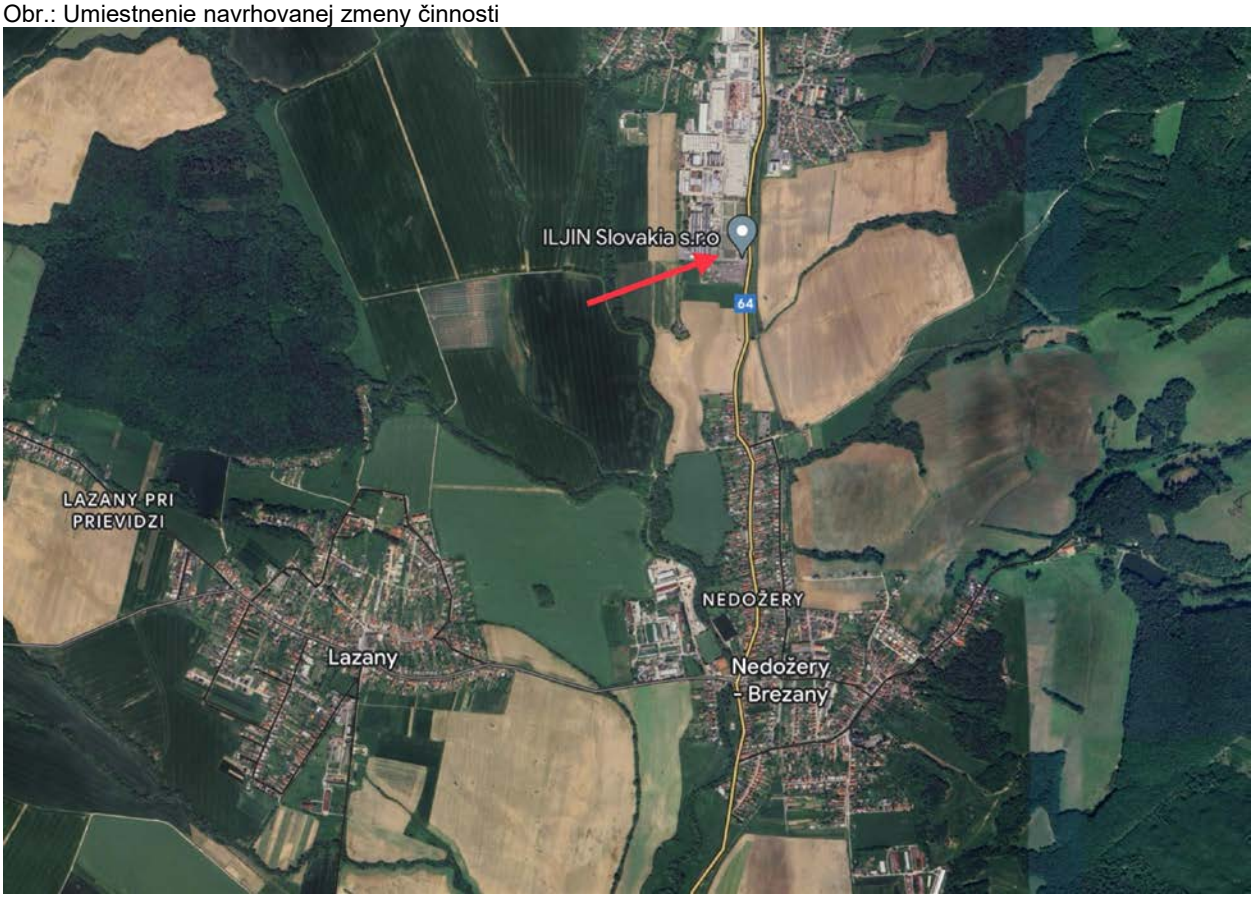

Zdroj: Google Maps

2. OPIS TECHNICKÉHO A TECHNOLOGICKÉHO RIEŠENIA VRÁTANE POŽIADAVIEK NA VSTUPY

EXISTUJÚCI STAV (NULOVÝ VARIANT)

Umiestnenie navrhovanej činnosti je v Trenčianskom samosprávnom kraji, okrese Prievidza, katastrálnom území Pravenec a Nedožery v jestvujúcom areáli spoločnosti ILJIN SLOVAKIA, s.r.o.

Hlavými objektami areálu sú jestvujúce výrobné haly, súčasťou areálu je aj jestvujúca vrátnica, spevnené plochy, parkoviská, a odstavné plochy pre kamióny. Areál je sprístupnený z priľahlej komunikácie II/574 cez jestvujúci vjazd. Na pozemkoch sa nachádza náletová zeleň.

Širšie okolie riešeného územia je v súčasnosti vyplnené:

- cestnými dopravnými komunikáciami
- skladovými halami
- výrobnými prevádzkami
- veľkoplošnými poľnohospodárskymi plochami

POPIS NAVRHOVANEJ ZMENY

Zmena navrhovanej činnosti rieši rozšírenie existujúcej haly vrátane zvýšenia skladových kapacít.

Predmetom zmeny navrhovanej činnosti je prístavba nového objektu k existujúcej výrobnej hale E. Nový objekt bude pričlenený k jestvujúcej stavbe a bude slúžiť na skladovanie hotových výrobkov. Územie, na ktorom bude realizovaná prístavba skladovej haly sa nachádza v jestvujúcom areáli spoločnosti ILJIN SLOVAKIA, s.r.o.
Súčasťou nového riešenia areálu sú manipulačné plochy, ktoré slúžia na manipuláciu, parkovanie a vykládku pre kamiónovú dopravu.
Pred realizáciou zmeny navrhovanej činnosti budú asanované spevnené plochy na miestach výstavby.
Počet zamestnancov v areáli sa nemení, nenavyšuje sa kamiónová ani osobná doprava.
Prístavbou sa iba dosiahne preusporiadanie vnútorných skladových plôch a ich rozšírenie.

Údaje o plochách jednotlivých stavebných objektov

SO 102 HALA E

Pôdorysný rozmer (fasáda):	107,244 m x 40,151 m
Pôdorysný rozmer (základové nosníky):	107,320 m x 40,189 m
Zastavaná plocha:	4 315,125 m^2
Čistá podlahová plocha (úžitková plocha) NRA:	4 236,035 m^2

Údaje o celkových plochách v areáli

Celková plocha pozemku:	81 842,457 m^2
Nová zastavaná plocha celého areálu:	24 484,885 m^2
Zeleň:	17 120,562 m^2
Spevnené plochy:	40 237,037 m^2

Výškové osadenie objektov

SO 102 HALA E

Úroveň ±0,000:	304,42 m n. m. BpV
Výšková úroveň 1.NP (vstupné podlažie):	±0,000
Výška atiky:	+14,500 m od ±0,000
Max výška vrátane bleskozvodu a VZT:	+18,500 m od ±0,000

Členenie stavebných a inžinierskych objektov:

SO 001 HTÚ A PRÍPRAVA ÚZEMIA
SO 102 HALA E
SO 200 KOMUNIKÁCIE, SPEVNENÉ A MANIPULAČNÉ PLOCHY
SO 300 VODOHOSPODÁRSKE OBJEKTY
SO 300.1 PRELOŽKA AREÁLOVÉHO VODOVODU
SO 300.2 PRELOŽKA AREÁLOVEJ KANALIÁCIE

SO 300.3 AREÁLOVÁ DAŽĎOVÁ KANALIZÁCIA
SO 300.4 POŽIARNA NÁDRŽ
SO 400 ELEKTROTECHNICKÉ OBJEKTY
SO 400.1 PRELOŽKA DISTRIBUČNÉHO VN ROZVODU
SO 400.2 PRELOŽKA AREÁLOVÉHO NN ROZVODU
SO 400.3 AREÁLOVÉ NN ROZVODY A VONKAJŠIE OSVETLENIE
SO 600 SADOVÉ ÚPRAVY

Prevádzka zmeny navrhovanej činnosti bude spĺňať všetky platné právne predpisy a normy týkajúce sa ochrany životného prostredia, nakladania s odpadom, bezpečnosti a hygieny. Navrhovaný zámer rešpektuje širšie väzby územia, akceptuje prítomnosť dopravných trás. Realizácia navrhovanej činnosti v predmetnej lokalite neobmedzí žiadnu z jestvujúcich prevádzok.

Sadové úpravy
Terénne úpravy budú vykonané po ukončení stavebných úprav. Po dôkladnom vyčistení pozemku od prípadného stavebného odpadu bude na plochy zelene doplnená vrstva ornice cca 2 cm pod okraj obrubníkov, pri trvalkových záhonoch a záhonoch krov 10 cm pod okraj obrubníkov. Na doplnenie sa použije ornica zo skrývky uskutočnenej pri realizácii stavby, ktorá bude dočasne uskladnená. V prípade nedostatočnej kvality zeminy z deponie bude ornica dovezená.

Plochy určené pre výsadbu a výsev budú riadne upravené, vyrovnané a obrobené. Plochy nesmú obsahovať zvyšky stavebného materiálu a stavebného odpadu. Plochy budú v bezburinnom stave. V prípade potreby budú aplikované biologické herbicídne postreky pred začiatkom realizácie sadových úprav.
Stavebné práce a pojazdy mechanizmov je nutné realizovať výlučne v častiach stavby a plánovaných spevnených plôch, aby nedochádzalo zbytočne k zhutňovaniu pôdy plôch určených k vegetačným úpravám.
Cieľom návrhu zelene je vytvorenie prírodne-krajinárskej úpravy.
Základom zelene areálu je vzrastlá zeleň vo forme listnatých stromov. Listnaté stromy budú tvoriť kostru zelene areálu. Okrem vzrastlej zelene je navrhovaná aj výsadby stromov vo forme viackmeňov. Forma viackmeňov pôsobí veľmi prirodzene a prírodne.
Stromy sú navrhované jednak ako aleje pozdĺž komunikácií a parkovísk a jednak ako rozvolnené skupiny v trávniku, kde budú tvoriť hlavne izolačnú clonu.
Vysoká stromová zeleň bude doplnená skupinami krov. Navrhovaná je výsadba domácich drevín, ktoré sa prirodzene vyskytujú v tejto oblasti. Navrhované sú listnaté opadavé kry v kombinácii s krami stálozelenými. Skupiny vyšších krov sú navrhované ako rozvoľnené skupiny na spestrenie trávnatých plôch a ako izolačná zeleň.
Ako podrast pod skupiny stromov v ostrovčekoch parkovísk a v úzkych pásoch pozdĺž komunikácií a hál sú navrhované výsadby nízkych pôdopokryvných drevín a trvalkové záhony. Navrhovaná je zmes nenáročných a suchomilných rastlín, ktoré budú kombinované s výsadbou cibuľovín pre väčší jarný efekt.
Trávnaté plochy budú tvorené krajinným trávnikom s prímesou bylín, ktorý sa vyznačuje väčšou biodiverzitou a lúčnym trávnikom.

Pri výbere druhovej skladby porastov boli brané do úvahy klimatické, pedologické a hydrologické podmienky. Navrhované boli predovšetkým domáce dreviny prirodzene sa nachádzajúce v danej oblasti.
Stromová vegetácia:
Základom stromovej vegetácie sú listnaté stromy. Navrhovaná je výsadby vzrastlých drevín s obvodom kmeňa od 12/14 cm. Listnaté stromy budú po výsadbe riadne ukotvené sústavou 3 kolov a polkola. Jedným kolom budú kotvené viackmene. Odporúčam pri výsadbe na rastlom teréne uskutočniť výmenu pôdy za kvalitný záhradný substrát.
Kríková vegetácia.
Navrhovaná je kombinácia stálozelených a listnatých opadavých drevín. Navrhované sú jednak vyššie kry umiestnené v skupinách v trávniku a jednak nízke pôdopokryvné výsadby.
Trvalky a okrasné trávy.
Navrhované sú trvalkové záhony prírodného charakteru. Záhon bude zložený zo solitérnych trvaliek a tráv, skupinových, pokryvných a vtrúsených trvaliek a z cibuľovín. Takto navrhnutý záhon poskytne návštevníkovi celoročne atraktívny priestor. Záhon je po zapojení nenáročný na údržbu.
Zloženie záhona je výsledkom dlhoročnej práce odborníkov a botanikov sú rokmi overené a osvedčené. Zá-hon bude mulčovaný štrkom frakcie 8/16mm, alebo kôrou frakcie 0-15mm bez použitia mulčovacej textílie.
Navrhované sú napríklad: Origanum vulgare, Salvia nemorosa, Veronica spicata, Deschampsia cespitosa, Geranium sanquineum, IStipa teuissima, Rudbeckia nitida, Gaura lindheimeri, Aster dumosus Jenny, Penisetum alope-curoides, Echinacea purpurea, Nepeta fraaseri....
Z cibuľovín sú navrhované napríklad Allium sphlaeropehalon, Muscari armeniacum, Narcissus poeticus recurvus....
Počet navrhovaných trvaliek a tráv je 5 ks/m^2.
Trávniky
Trávnaté plochy tvoria základ zelene areálu. Navrhované je zakladanie trávnika výsevom. Trávnaté plochy budú tvorené krajinným trávnikom s prímesou bylín, ktorý sa vyznačuje vysokou biodiverzitou.

Použitá bude nasledovná trávna zmes:
Krajinný trávnik RSM 2.4. – bylinný trávnik. Zmes vhodná pre všetky stanovištia. Postačuje malá sta-rostlivosť bez hnojenia. Využíva sa pre verejnú zeleň, sídliská a rodinné záhrady. Zloženie zmesi umožňuje častejšie nízke kosenie. Nízke kosenie sa doporučuje v tesnej blízkosti vstupov do objektov a miest s vyššou koncentráciou návštevníkov. .Výsevok je 10-15g/m^2.

Vertikálna stena.
Vertikálna stena je navrhovaná na časti fasády haly E – západná fasáda. Navrhovaná je výsadba kombinácie stálezeleného brečtanu Hedera helix a Lonicera periclymenum. Popínavé dreviny sa budú popínať po konštrukcii z oceľových lán v tvare rastra. Lanká budú kotvené priamo na fasádu vo vzdialenosti cca 20 cm od fasády. Záhon s popínavkami bude zalievaný kvapkovacou hadicou ku koreňom. Záhon bude zamulčovaný kôrou. Popínavky budú vysádzané na vzdialenosť 1m od seba.

POŽIADAVKY NA VSTUPY

Záber pôdy

Umiestnenie navrhovanej činnosti je v Trenčianskom samosprávnom kraji, okrese Prievidza, katastrálnom území Pravenec a Nedožery v jestvujúcom areáli spoločnosti ILJIN SLOVAKIA, s.r.o. Parcely určené na výstavbu sú klasifikované ako Zastavaná plocha a nádvorie. Z uvedeného vyplýva, že realizáciou navrhovanej činnosti nedôjde k záberu poľnohospodárskej pôdy ani lesnej pôdy.

Na pozemkoch sa nachádza náletová zeleň určená na výrub. Pre jej výrub bude potrebné povolenie na výrub v zmysle zákona č. 543/2002 Z. z. o ochrane prírody a krajiny a vyhlášky MŽP SR č. 170/2021 Z. z., ktorou sa vykonáva zákon č. 543/2002 Z. z. o ochrane prírody a krajiny v znení neskôr predpisov.

Pred zahájením výstavby bude na základe výrubového konania zrealizovaný výrub.

Spotreba plynu

Spotreba plynu sa nemení, s využitím plynu sa pri realizácii ani prevádzke navrhovanej zmeny činnosti - skladové priestory, nepočíta.

Spotreba vody

Spotreba vody sa nemení, s využitím vody sa pri prevádzke navrhovanej zmeny činnosti - skladové priestory, nepočíta. V objektoch prístavieb sa nenachádzajú zariaďovacie predmety.
Navyšovanie požiarnej vody nie je potrebné.

Energetické zdroje

Elektrická energia bude do nových skladovacích priestorov dovedená z rozvodov existujúcich objektov.

Bilancie elektro:

Výkonová bilancia SO 102 – Hala E

			Ps (kW)		
CELKOVÁ BILANCIA:	**Pi (kW)**	Si (kVA)	β	Ps (kW)	Ss(kVA)
Osvetlenie	34,00	37,78	0,40	13,60	15,11
Zásuvky	44,00	48,89	0,20	8,80	9,78
VZT	76,00	84,44	0,60	45,60	50,67
UK/CHL	114,00	126,67	0,60	68,40	76,00
Brány a doky	12,00	13,33	0,40	4,80	5,33
Regálový systém	100,00	111,11	0,20	20,00	22,22
Vonkajšie osvetlenie	4,00	4,44	0,20	0,80	0,89
Ostatné (IT, PO)	8,00	8,89	0,60	4,80	5,33

CELKOM	**392,00**	435,56	0,43	166,80	185,33
súčasnosť medzi odbermi			0,90	**150,12**	166,80
CELKOM VÝKONOVÁ BILANCIA				**150,12**	**166,80**

Vykurovanie a vetranie

Pre vetranie skladové haly je navrhnutá kompaktná VZT jednotka, ktorá je inštalovaná na streche objektu.
Jednotka je osadená vo vonkajším prostredí, nasávanie vzduchu bude na protidažďovej žalúzii, ktorá je dodávkou VZT jednotky, vzduch bude VZT jednotkou filtrovaný, rekuperovaný, ohrievaný v lete chladený.
Vzduch bude VZT jednotkou vedený do haly, kde bude privaden pres distribučný element, ktorý je dodávkou VZT jednotky.

Pre chladenie a ohrev vzduchu vo VZT jednotke sú navrhnuté dve vonkajšie kondenzačné jednotky. Tieto jednotky budú s výmenníkom vo VZT jednotke prepojené Cu potrubím. Vonkajšie jednotky budú umiestnené na vlastnej oceľovej konštrukcii v blízkosti VZT jednotky. Tieto jednotky budú ochladzovať a ohrievať privádzaný vzduch pre leto/zimu na požadovanú teplotu.

Dopravná a iná infraštruktúra

Areál je sprístupnený z priľahlej komunikácie II/574 cez jestvujúci vjazd.
Vnútorná areálová doprava bude riešená formou zokruhovanej hlavnej komunikácie. V rámci areálu sú jestvujúce spevnené plochy, parkovacie plochy. Súčasťou nového riešenia areálu sú manipulačné plochy, ktoré slúžia na manipuláciu, krátkodobé parkovanie a vykládku pre kamiónovú dopravu.
Počet kamiónovej dopravy sa nenavýši, zostáva v pôvodnom množstve.

Iné nároky

Významné terénne úpravy alebo zásahy do krajiny sa v rámci navrhovanej zmeny činnosti nepredpokladajú.
Po ukončení stavebných prác budú vykonané sadové úpravy areálu. V rámci sadových úprav bude vysadená nová zeleň zložená z ihličnatých a listnatých drevín a krov, uprednostnené budú miestne druhy drevín.

ÚDAJE O VÝSTUPOCH

Zdroje znečistenia ovzdušia

Za stacionárny plošný zdroj znečistenia ovzdušia počas prevádzky navrhovanej zmeny činnosti možno považovať vlastnú lokalitu. Súvisiaca nákladná doprava je zdrojom prašnosti a emisií. Znečistenie sa prejavuje lokálne priamo na dotknutom území a v menšej miere na prístupových komunikáciách.
Emisie z vykurovania objektov vznikať nebudú ani sa nenavýšia.

Odpadové vody

Splašková kanalizácia

Množstvo splaškových vôd sa nemení, s využitím vody sa pri prevádzke navrhovanej zmeny činnosti - skladové priestory, nepočíta. V objektoch prístavieb sa nenachádzajú zariaďovacie predmety.

Dažďová kanalizácia

Pre potreby odvádzania dažďových vôd bude v danom areáli vybudovaná areálová dažďová kanalizácia, ktorá bude zaústená do samostatných vsakovacích systémov, tak aby navrhované množstvo dažďových vôd nega-tívne neovplyvňovalo existujúcu kanalizáciu.
Areálová dažďova kanalizácia bude odvádzať dažďové vody zo strechy navrhovaného objektu a taktiež dažďovú vodu z navrhovaných (rekonštruovaných) spevnených plôch.
Systém odvedenia dažďových vôd je navrhnutý pomocou areálovej dažďovej kanalizácie, ktorá je zaústená do plošných vsakovacích systémov.
Dažďové vody zo strechy objektu budú zvedené do areálovej dažďovej kanalizácie, na odbočkách k týmto napojeniam musia byť osadené kanalizačné šachty s dierovanými poklopmi.
Do areálovej dažďovej kanalizácie budú zaústené aj prečistené dažďové vody zo spevnených plôch. Pred zaústením dažďových vôd z týchto spevnených plôch do dažďovej kanalizácie budú osadené odlučovače ropných látok. Pre navrhované cestné komunikácie a parkovacie plochy sú navrhnuté odlučovače ropných látok o kvalite čistenia do 0,1mg/l NEL(uvedený údaj platí pri vstupnom zaťažení NEL < 200mg/l).
Areálová dažďová kanalizácia je navrhnutá z potrubí PPSN8-SN10. Na trase areálovej kanalizácie budú osadené revízne kanalizačné šachty .
Novonavrhovanú dažďovú kanalizáciu bude tvoriť systém kanalizačných potrubí od DN150 do DN400.

Bilancia dažďových vôd

Množstvo dažďových vôd

Dažďové vody zo strechy objektu	4 345 m^2
Spevnené plochy	5 900 m^2
Spolu	10 245,00 m^2

odtokový súčiniteľ Φ	0,9
intenzita prívalového dažďa i 15	198 $l.s^{-1}.ha^{-1}$
periodicita.....	0.2 (5 ročný dážď)

$QdE = S \times i \times \Phi = 182,57\ l.s^{-1}$

Odpady

Odpady vznikajúce počas výstavby a prevádzky navrhovanej zmeny činnosti sú v zmysle zákona č. 79/2015 Z. z. o odpadoch a o zmene a doplnení niektorých zákonov v znení neskorších predpisov, v zmysle vyhlášky Ministerstva životného prostredia SR č. 371/2015 Z. z. ktorou sa vykonávajú niektoré ustanovenia zákona o odpadoch v znení

neskorších predpisov a vyhlášky Ministerstva životného prostredia SR č. 365/2015 Z. z., ktorou sa ustanovuje Katalóg odpadov v znení neskorších predpisov zaradiť nasledovne:

Tabuľka: Odhadované druhy odpadov vznikajúcich počas búracích prác

Kód odpadu	**Názov**	**Kategória**	**Očakávané množstvo (t)**
15 01 01	Odpady z papiera a lepenky	O	1
15 01 02	Obaly z plastov	O	2
16 01 19	Plasty	O	2
17 01 01	Betón	O	2 000
17 01 02	Tehly	O	2
17 01 07	Zmesi betónu, tehál, obkladačiek, dlaždíc a keramiky iné ako uvedené v 17 01 06	O	75
17 09 04	zmiešané odpady zo stavieb a demolácií iné ako uvedené v 17 09 01, 17 09 02 a 17 09 03	O	12
17 02 01	Drevo	O	10
17 02 03	Plasty	O	1,5
17 03 02	Bitúmenové zmesi a iné ako uvedené v 17 03 01	O	500
17 04 02	Hliník	O	0,5
17 04 05	Železo a oceľ	O	2
17 04 11	Káble iné ako uvedené v 17 04 10	O	1
17 05 06	Výkopová zemina iná ako v 17 05 05	O	105
20 03 01	Zmesový komunálny odpad	O	5
20 03 99	Komunálne odpady inak nešpecifikované	O	2

Tabuľka: Odhadované druhy odpadov vznikajúcich počas výstavby zmeny navrhovanej činnosti

Kód odpadu	Názov skupiny, podskupiny a druhu odpadu	Kategória odpadu	Predpokladané množstvá v t.	Nakladanie s odpadom
17 01 01	Betón	O	30	R5
17 01 02	Tehly	O	5,0	R5
17 01 07	Zmesi betónu, tehál, škridiel, obkladového materiálu a keramiky iné ako uvedené v 17 01 06	O	50,0	R5
17 02 01	Drevo	O	20,0	R1
17 04 05	Železo, oceľ	O	3,0	R4

Kód odpadu	Názov skupiny, podskupiny a druhu odpadu	Kategória odpadu	Predpokladané množstvá v t.	Nakladanie s odpadom
17 04 11	Káble iné ako uvedené v 17 04 10	O	0,2	R4
17 05 04	Zemina a kamenivo iné ako uvedené v 17 05 03	O	-*	
15 01 01	Obaly z papiera a lepenky	O	1,0	R3
15 01 02	Obaly z plastov	O	1,2	R3
15 01 03	Obaly z dreva	O	5,0	R1
20 03 01	Zmesový komunálny odpad	O	2,5	D10

Tabuľka: Odhadované druhy odpadov vznikajúcich počas prevádzky zmeny navrhovanej činnosti

Kód odpadu	**Názov**	**Kategória**
13 05 06	Olej z odlučovačov oleja z vody	N
13 05 07	Voda obsahujúca olej z odlučovača oleja z vody	N
13 05 08	Zmesi odpadov z lapačov piesku a odlučovačov oleja z vody	N
15 01 01	Obaly z papiera a lepenky	O
15 01 02	Obaly z plastov	O
15 01 06	Zmiešané obaly	O
15 01 07	Obaly zo skla	O
16 02 14	Vyradené zariadenia iné ako uvedené v 16 02 09 až 16 02 13	O
20 01 01	Papier a lepenka	O
20 01 02	Sklo	O
20 01 08	Biologicky rozložiteľný kuchynský a reštauračný odpad	O
20 01 11	Textílie	O
20 01 21	Žiarivky a iný odpad obsahujúci ortuť	N
20 01 25	Jedlé oleje a tuky	O
20 01 39	Plasty	O
20 02 01	Biologicky rozložiteľný odpad	O
20 03 01	Zmesový komunálny odpad	O
20 03 03	Odpad z čistenia ulíc	O

Počas zhromažďovania a nakladania s odpadmi bude prevádzkovateľ rešpektovať a dôsledne plniť podmienky vyplývajúce z platnej legislatívy, najmä zákona č. 79/2015 Z. z. o odpadoch a o zmene a doplnení v znení neskorších predpisov. Vzniknuté odpady

budú separované a zhromažďované v pristavených na to určených kontajneroch a nádobách.
Nakladanie s komunálnym odpadom vznikajúcim pri prevádzke objektu bude zabezpečované v súlade s podmienkami VZN č.7/2020 o nakladaní s komunálnymi odpadmi a drobnými stavebnými odpadmi na území obce Pravenec a VZN č.4/2019 o nakladaní s komunálnymi odpadmi a drobnými stavebnými odpadmi na území obce Nedožery – Brezany.

Zdroje hluku a vibrácií

Počas výstavby môže byť zvýšená hlučnosť v území z dôvodu stavebných prác a činnosti stavebných strojov. Ich vplyv bude krátkodobý a je možné ho minimalizovať použitím vhodnej technológie a stavebných postupov.
Najvýraznejším zdrojom hluku počas prevádzky bude vzhľadom na navrhovanú činnosť v jednotlivých objektoch automobilová doprava, a to najmä nákladná automobilová doprava.

- Hluk z iných zdrojov:
  - Vzduchotechnika;
  - Klimatizačné jednotky

Nárast hladín hluku bude vzhľadom na existujúce hladiny hluku z jestvujúcich zdrojov zanedbateľný a hladiny hluku po uvedení areálu do prevádzky nepresiahnu max. povolené hodnoty pre dané územie.

Zdroje žiarenia, tepla a zápachu

Zrealizovaním navrhovanej zmeny nevzniknú nové zdroje žiarenia. Šírenie zápachu a tepla v takých koncentráciách, že by dochádzalo k ovplyvňovaniu pohody najbližších obytných celkov nepredpokladáme.

Vyvolané investície

Vyvolané investície v súčasnom štádiu projektovej dokumentácie nie sú známe.

3. PREPOJENIE S OSTATNÝMI PLÁNOVANÝMI A REALIZOVANÝMI ČINNOSŤAMI V DOTKNUTOM ÚZEMÍ A MOŽNÉ RIZIKÁ HAVÁRIÍ VZHĽADOM NA POUŽITÉ LÁTKY A TECHNOLÓGIE

Predmetom zmeny navrhovanej činnosti je prístavba nového objektu k existujúcim výrobným objektom. Nový objekt bude pričlenený k jestvujúcemu a bude slúžiť na skladovanie hotových výrobkov. Územie, na ktorom bude realizovaná prístavba skladovej haly sa nachádza v jestvujúcom areáli spoločnosti ILJIN SLOVAKIA, s.r.o.

Spoločnosť ILJIN SLOVAKIA je významný dodávateľ pre automobilový priemysel zaoberajúci sa najmä výrobou ložísk, brzdových modulov, komponentov riadenia.

Lokalita bola posudzovaná v rámci Zámeru „ILJIN EU Pravenec“. Zisťovacie konanie bolo ukončené rozhodnutím č. 1626/05 – 1.6/yh zo dňa 25.07.2005 o neposudzovaní navrhovanej činnosti „ILJIN EU Pravenec“.

Na základe uvedeného môžeme konštatovať, že realizáciou navrhovanej zmeny činnosti nevzniknú nové riziká havárií resp. zostanú v medziach špecifikovaných v pôvodnom rozsahu.

4. DRUH POŽADOVANÉHO POVOLENIA NAVRHOVANEJ ČINNOSTI PODĽA OSOBITNÝCH PREDPISOV

Pre navrhovanú zmenu navrhovanej činnosti bude potrebné:

- Stavebné povolenie v zmysle zákona č. 50/1976 Zb. o územnom plánovaní a stavebnom poriadku (stavebný zákon) v znení neskorších predpisov.
- Povolenie podľa ust. § 21, 26 zákona č. 364/2004 Z.z. o vodách a o zmene a doplnení zákona Slovenskej národnej rady č. 372/1990 Zb. o priestupkoch v znení neskorších predpisov (vodný zákon) v znení neskorších predpisov

5. VYJADRENIE O PREDPOKLADANÝCH VPLYVOCH ZMENY NAVRHOVANEJ ČINNOSTI PRESAHUJÚCICH ŠTÁTNE HRANICE

Posudzovaná zmena navrhovanej činnosti nebude mať nepriaznivý vplyv na životné prostredie presahujúci štátne hranice a nenapĺňa podmienky § 40 zákona č. 24/2006 Z. z. o posudzovaní vplyvov na životné prostredie a o zmene a doplnení niektorých zákonov v znení neskorších predpisov a kritériá uvedené v prílohe č. 13 a č. 14 predmetného zákona.

6. ZÁKLADNÉ INFORMÁCIE O SÚČASNOM STAVE ŽIVOTNÉHO PROSTREDIA DOTKNUTÉHO ÚZEMIA VRÁTANE ZDRAVIA ĽUDÍ

Územie, ktorého sa dotýka nasledujúci popis, je ohraničené buď samotným priestorom predpokladanej realizácie zámeru (dotknuté hodnotené územie) alebo je ho možné v širšom meradle (širšie okolie hodnotenej oblasti) orientačne ohraničiť územím Okresu Prievidza a obcami Pravenec a Nedožery.

6.1. GEOMORFOLOGICKÉ POMERY

V zmysle geomorfologického členenia SR (Lukniš - Mazúr, 1980) zaraďujeme predmetné územie do provincie Západné Karpaty, subprovincie Vnútorné Západné Karpaty, oblasť Fatransko-tatranská, celok Hornonitrianska kotlina, podcelok Prievidzká kotlina.

Hornonitrianska kotlina sa člení na štyri podcelky, ktorými sú Prievidzská kotlina s časťou Ciglianske predhorie, Handlovská kotlina, Rudnianska kotlina a Oslianska kotlina. Hornonitriansku kotlinu ako celok ohraničuje veniec pohorí – susedných geomorfologických celkov. Na západe a severozápade sú to Strážovské vrchy s podcelkami Nitrická vrchovina, Zliechovská hornatina a Malá Magura; na severe pohorie Malá Fatra – horská skupina Kľaku – Reváňa; na severovýchode a východe pohorie Žiar

na juhovýchode podcelkom Vysocké predhorie Kremnické vrchy a na juhu pohorie Vtáčnik s podcelkami Malý Vtáčnik a Vysoký Vtáčnik (oba celky sú neovulkanickými pohoriami Slovenského stredohoria Vnútorných Západných Karpát) a severné svahy jadrového pohoria Tríbeč. Voči menovaným pohoriam je kotlina vyčlenená tektonicky systémom pozdĺžnych hlbinných zlomov. Najvýraznejším z nich je tzv. malomagurský zlom, ktorý vymedzuje Prievidzskú kotlinu oproti Malej Magure a Rudnianskej kotline, ďalšie význačné zlomy vymedzujú Prievidzskú a čiastočne Handlovskú kotlinu voči pohoriu Žiar a Rudniansku kotlinu oproti Malej Magure, Zliechovskej hornatine a Nitrickým vrchom. Juhozápadným smerom je kotlina otvorená tzv. Uhereckou a Vestenickou bránou do širokého severného výbežku Podunajskej nížiny, t.j. susedí s geomorfologickým celkom Podunajskej pahorkatiny (Vingárik, J., 2010m, s.19). Nadmorská výška Hornonitrianskej kotliny sa pohybuje od 200 m.n.m. v oblasti riečnej nivy rieky Nitra až po 845 m.n.m. na vrchu Stráž nad obcou Veľké Pole (Vingárik, J., 2010, s.24).

6.2. HORNINOVÉ PROSTREDIE

Geologická stavba a inžinerskogeologické pomery

Geologické pomery územia determinujú pohoria Žiar a Strážovské vrchy, ktoré patria z geologického hľadiska k jadrovým pohoriam, sú tvorené kryštalickým jadrom a obalovými jednotkami mezozoika.

Podložie Hornonitrianskej kotliny je z geologického hľadiska tvorené kryštalinikom. V kryštaliniku Žiaru prevládajú granitoidné horniny, kryštalické bridlice vystupujú len v juhozápadnom cípe pohoria, západne od Skleného. Medzi skupinou biotitických rúl sa nachádzajú svorové ruly, biotitické, dvojsľudové a kvarcitické pararuly, niekde i biotitické pararuly so silimanitom a granátom, ktoré sa vyskytujú obyčajne v styku s granitoidnými horninami. Prítomnosť granátu je niekedy taká značná, že tvorí až štvrtinu zloženia horniny.

Z granitoidných hornín prevláda svetlá biotitická až dvojsľudová žula. Je strednozrnná až hrubozrnná, zo sľúd je častejší biotit, zriedka muskovit. Žula je porfýrovitá, s výrastlicami ortoklasu a mikroklínu. Vystupuje spolu s autometamorfovanými granitmi, ktoré obsahujú viac muskovitu ako predošlý typ. V kryštalickom jadre Žiaru vystupujú aj aplitícko-pegmatitické žuly v nepravidelnom pásme v severozápadnej a južnej časti pohoria. Svojím zložením sa podobajú aplitom a pegmatitom, ale nevytvárajú tu žily, len šošovky. Druhohorné komplexy patria k trom jednotkám, a to k obalovej sérii, krížňanskému a chočskému príkrovu. Jura má prevažne bridličnatý vývoj, v ktorom prevládajú tmavosivé až čierne ílovité a slienité bridlice. V spodnej časti súvrstvia v liase k nim pristupujú krinoidové a slienité vápence, miestami s rohovcami. V tomto súvrství na Pálenom vrchu pri Rudne sa nachádza bohatá fauna ramenonožcov (Terebratula punctata, Rhynchonella greppini, Spiriferina alpina, Pecten vertiállus, Avicula inaequivalvis) a amorútov (Echioceras raricostatum, Lytoceras sp., Partschiceras sp., Coenoceras sp., Phylloceras sp., Harpoceras sp.).

Geodynamické javy

Exogénne geodynamické javy ako zosuvy, zosuny ani iné gravitačné pohyby horninového prostredia sa v dotknutom území prakticky neuplatňujú. Vzhľadom na

absenciu spraší v podloží, možno dotknuté územie hodnotiť ako nenáchylné na presadanie. V dotknutom území sa môžu prejavovať akumulačné a erózne procesy spojené s prívalovými záplavami. Veterná erózia sa môže prejavovať iba lokálne v prípade odstránenia vegetačného krytu.
Z hľadiska ohrozenia dotknutého územia seizmicitou predstavuje maximálna očakávaná makroseizmická intenzita v území 6° - 7º podľa stupnice EMS 98 (Klukanová a kol., Atlas krajiny SR, 2002).
Dotknuté územie patrí podľa mapy radónového rizika SR (Čížek, P., Smolárová, H., Gluch, A. in Atlas krajiny SR 2002) medzi územia s nízkym až stredným radónovým rizikom.

Ložiská nerastných surovín

Priamo v dotknutom území ani v okolí dotknutého územia, ktoré by mohlo byť realizáciu zámeru ovplyvnené sa nenachádzajú prieskumné územia ťažby nerastov, staré banské diela ani významné ložiská nerastných surovín.

6.3. PÔDNE POMERY

Z pôdnych druhov na území kotliny výrazne prevládajú ťažké pôdy, ktoré sú to buď pôdy ílovité, ílovito-hlinité, hlinité, piesočnato-hlinité alebo hlinito-piesočnaté. Z hľadiska rozčlenenia pôdneho krytu na pôdne typy sú v oblasti najviac zastúpené kambizeme, z nich najmä kambizeme modálne a kultizeme nasýtené až kyslé so sprievodnými rankrami a kambizemami pseudoglejovými zo stredne ťažkých až ľahších skeletnatých zvetralín nekarbonátových hornín. V zalesnených okrajových polohách kotliny na prechode k okolitým pohoriam sa nachádzajú aj kambizeme modálne kyslé so sprievodnými kambizemami kultizemnými a rankrami zo zvetralín kyslých až neutrálnych hornín.
Dominantne sú na lokalite zastúpené antrozeme. Ide o pôdy s pôdotvornými procesmi výrazne ovplyvnenými technogénnou činnosťou človeka. Povrchový a podpovrchový horizont bol zväčša vytvorený z premiestnených materiálov prírodného, prírodno-technogénneho a technogénneho pôvodu.

6.4. KLIMATICKÉ POMERY

Podnebie dotknutého územia sa rôzni v závislosti od meniacej sa nadmorskej výšky. Smerom od najvyšších okrajových polôh Hornonitrianskej kotliny k jej najnižším častiam na nive Nitry prechádza od chladnej kotlinovej klímy, cez mierne teplú až po teplú. V zmysle klimatického členenia územia Slovenska nižšie polohy spadajú do teplej, vyššie do mierne teplej klimatickej oblasti. V horizontálnej rovine sa teplá klimatická oblasť tiahne pozdĺž rieky Nitry od juhozápadu približne po obec Nedožery-Brezany na sever od Prievidze. (Atlas krajiny SR, 2002).
Teplota vzduchu sa po väčšinu roka znižuje s rastúcou nadmorskou výškou. V zimnom období sa často vyskytujú teplotné inverzie, ktoré spôsobujú, že počas ich výskytu je najchladnejšie práve v najnižších polohách kotliny.
Priemerná ročná teplota vzduchu v sa v závislosti od nadmorskej výšky pohybuje v rozmedzí 8,0 – 8,9 °C. Najchladnejším mesiacom je január s priemernou teplotou -2,5 až - 3,5 °C, najteplejším júl s teplotami v priemere od 17,5 do 19 °C.
Podľa údajov meteorologickej stanice v Prievidzi, bol priemerný počet tropických dní 10,4, letných dní 54,1, mrazových dní 118,0 a ľadových dní 25,8.

Zrážky

Priemerný ročný úhrn zrážok podľa klimatickej stanice v Prievidzi bol 671 mm, najvyššie mesačné úhrny zrážok bývajú pravidelne namerané v júni a v júli, najnižšie v januári. Denné zrážky v teplom polroku sú intenzívnejšie a často sprevádzané búrkami. Snehovou pokrývkou 1 cm a viac býva územie Hornonitrianskej kotliny prikryté v priemere 70 dní v roku.

Veternosť

V oblasti prevládajú severovýchodné prúdenie vetra častým je aj juhozápadné a severné. Bezvetrie je menej časté cca 13 % dní v roku, najväčšiu rýchlosť, 5 – 6 m/s, dosahujú severné smery prúdenia vetra.

6.5. HYDROLOGICKÉ POMERY

Povrchové vody

Dotknuté územie patrí do povodia rieky Nitry, ktorá je súčasťou povodia Váhu. Z hľadiska typu režimu odtoku (Šimo E., Zaťko M., In: Atlas SSR, 1980) patrí hodnotené územie a jeho širšie okolie do vrchovinovo – nížinnej oblasti s dažďovo-snehovým typom režimu odtoku. Priemerný ročný prietok v bode nad haťou v Dolných Krškanoch je 17,6 $m^3 .s^{-1}$, v ústí do Váhu 24,1 $m^3 .s^{-1}$. Najvodnatejší mesiac v roku je marec, najsuchší september. Celková plocha povodia je 5 140 km2. Dĺžka rieky je asi 200 km.
Z hľadiska posudzovania akosti povrchovej vody je rieka Nitra už v profile Kľačna zatriedená do III.triedy čistoty (tj. silne znečistená), a to pre vysoké bakteriálne znečistenie. Zapríčiňuje ho zvýšená rekreácia v pramennej oblasti a nízky prietok. Od profilu Nedožery sa Nitra zhoršuje na IV.triedu a túto kvalitu si drží po celý čas s malými prestávkami v čase prívalu, keď sa zvyšuje prietok vody v rieke. V posledných rokoch býva prietok nízky, čo zapríčiňuje úprava jej koryta, neuvážené meliorácie v niektorých častiach povodia i samotné zmeny krajiny.
Priamo v dotknutom území sa nevyskytujú žiadne stále vodné plochy.

Podzemné vody

Podľa členenia územia SR na hlavné hydrogeologické regióny (Malík a Švasta, 2002), spadá predmetné územie do rajónu: QN 067 Neogén a kvartér Hornonitrianskej kotliny. Hydrogeologické pomery územia sú podmienené geologickou stavbou, morfológiou a klimatickými pomermi a hlavne okrajovou hydrogeologickou podmienkou – riekou Nitra. Podzemné vody sú doplňované výlučne zrážkami, pričom kolektorom podzemných vôd územia sú kvartérne štrky, ktoré nadväzujú na nižší kolektor podzemných vôd viazaných na pliocénne štrkovité sedimenty. Priemernú úroveň hladiny podzemnej vody v záujmovom území je v hĺbke 2-3 m.. Režim podzemných vôd je úzko spojený s vodnými stavmi v rieke Nitra, smer prúdenia podzemných vôd je S-J.

Podľa vymedzenia útvarov kvartérnych sedimentov podzemných vôd na území Slovenska (Kullman ml., 2005) spadá dotknuté územie do Útvaru medzizrnových

podzemných vôd kvartérnych náplavov Váhu, Nitry ai ch prítokov južnej časti oblasti povodí Váh SK1000400P.

6.6. BIOTICKÉ POMERY

Flóra

Hodnotené územie fytogeograficky spadá do do západokarpatskej floristickej oblasti, do obvodu predkarpatskej flóry.
Pôvodnú vegetáciu územia tvorili v nižších polohách spoločenstvá karpatských dubovo-hrabových lesov, s enklávami dubových a cerovo-dubových lesov na výslnných južných svahoch, v Rudnianskej kotline aj spoločenstvá kyslomilných dubových lesov.
Aluviálne náplavy Nitry pokrývali jaseňovo-brestovo-dubové a jelšové nížinné (mäkké) lužné lesy, pozdĺž jej prítokov sa tiahli podhorské (tvrdé) lužné lesy. Oblasť Hornonitrianskej kotliny sa nachádza v pásme, pre ktoré je typické miešanie prevládajúcich chladnomilných karpatských horských druhov s teplomilnými a suchomilnými panónskymi nížinnými a mediteránnymi druhmi flóry i fauny. Z reprezentatívnych teplomilných drevín dosahuje na území kotliny severnú hranicu rozšírenia napr. dub cerový severne od Prievidze.

Pôvodná vegetácia kotliny bola takmer na celom území výrazne pozmenená antropogénnou činnosťou. Les na území kotliny sa nachádza iba na niekoľkých okrajových lokalitách, väčšinou s výrazne pozmenenou skladbou drevín. Zvyšky pôvodných dubovo-hrabových lesov sa zachovali len v južnej časti Rudnianskej kotliny.

Dotknuté územie predstavuje plochy na území priemyselného areálu, na ktorom sa nachádzajú náletové dreviny a plochy upravené sadovými úpravami s umelo vysadenou vzrastlou zeleňou.

Fauna

Podľa zoogeografického členenia Slovenska patrí územie do do vnútorného obvodu západných Karpát, južnejšia časť spadá do juhoslovenského obvodu pahorkatinného dunajského okrsku Panónskej oblasti (vnútrokarpatské zníženiny). Predstaviteľmi teplomilnej fauny sú v niektoré druhy plazov – jašterica múrová, jašterica zelená, užovka stromová a vtákov – výrik obyčajný, krakľa belasá, strakoš červenohlavý čiskaliar pestrý, Z bezstavovcov sú to napríklad –pavúky (stepník červený, strehúň škvrnitý) hmyz (modlivka zelená, jesienka spevavá, cikády, lajniaky, fúzač trávový, mravcolev stromový, motýľ pestroň vlkovcový a iné).

Detailný výskum a mapovanie fauny priamo v riešenom území nebolo uskutočnené.
Vzhľadom na značnú urbanizáciu územia výrobný závod), faunu riešeného územia tvoria prevažne kozmopolitné, synantropné druhy viazané na biotopy ľudských sídiel. V širšom území sa uplatňujú zoocenózy nelesnej stromovej a krovinnej vegetácie a zoocenózy ľudských sídiel, zoocenózy poľnohospodársky obrábanej pôdy a brehových porastov. Diverzita fauny na dotknutom území je vzhľadom na charakter územia relatívne chudobná. Z fauny sú zastúpené druhovo početnejšie rady bezstavovcov. Z hľadiska vtáctva sú typickými druhmi vrabec domový, drozd čierny, lastovička obyčajná,

trasochvost biely, žltochvost domový. Cicavce sú zastúpené hlavne druhmi ako myš domová, potkan obyčajný, jež východoeurópsky prípadne krt obyčajný.

Biotopy
Predmetné územie v súčasnosti predstavuje výrobný areál s halami. Historicky bolo územie využívané dlhé roky na priemyselné účely, pôvodne areál slúžil na výrobu nábytku - nábytkársky závod TATRA Nábytok Pravenec Celé dotknuté územie je silne antropicky ovplyvnené. Z hľadiska významu biotopov možno konštatovať, že ide o málo významný biotop, ktorý neposkytuje vhodné podmienky pre výraznejšiu biodiverzitu.
Na dotknutej lokalite neboli dokumentované žiadne vzácne a ohrozené druhy rastlín a živočíchov ani žiadny ohrozený biotop.

6.7. CHRÁNENÉ ÚZEMIA

Dotknutá lokalita nepodlieha zvláštnemu režimu ochrany prírody. Na plochy sa vzťahuje základný 1. stupeň ochrany v zmysle zákona č. 543/2002 Z.z. o ochrane prírody a krajiny v znení neskorších predpisov. Dotknuté územie ani blízke okolie nie je zasiahnuté či už maloplošnými alebo veľkoplošnými prvkami ochrany prírody a krajiny ani ich ochrannými pásmami.

Dotknuté posudzované územie nezasahuje do žiadneho veľkoplošného ani maloplošného chráneného územia.
V širšom okolí dotknutého územia sa nachádza NPR Vyšehrad.

Natura 2000
V dotknutom území sa lokality zaradené do siete Natura 2000 nenachádzajú.

Osobitne chránené druhy rastlín a živočíchov
Na dotknutej lokalite nie je evidovaný výskyt žiadnych osobitne chránených druhov rastlín a voľne žijúcich živočíchov uvedených vo vyhláške MŽP SR č. 24/2003 Z. z. v znení neskorších predpisov.

Chránené stromy
V dotknutej lokalite ani širšom okolí sa nevyskytujú žiadne chránené stromy ani ich skupiny vrátane stromoradí.

Chránené vodohospodárske územia
Plocha riešeného územia nezasahuje do žiadnej vodohospodársky chránenej oblasti ani do vyhlásených pásiem hygienickej ochrany vôd. Priamo v dotknutom území sa nenachádza vodohospodársky významné územie resp. ochranné pásmo vodného zdroja (PHO).

6.8. KRAJINA, KRAJINNÝ OBRAZ, SCENÉRIA

Štruktúra krajiny

Súčasná krajinná štruktúra (druhotná krajinná štruktúra) je tvorená súborom prvkov, ktoré človek ovplyvnil, čiastočne alebo úplne pozmenil, resp. novo vytvoril ako umelé prvky krajiny. Ich obsahovú náplň určuje funkčná charakteristika (spôsob využitia prvkov), biotická charakteristika prvkov (charakteristika reálnej vegetácie a biotopov), stupeň antropickej premeny (prírode blízke prvky až umelé technické prvky) a formačná charakteristika podľa priestorového usporiadania prvkov, resp. krajinných štruktúr (plocha, línia a bod).

Celé dotknuté územie predstavuje výrobný areál.

V širšom okolí dotknutého územia sa nachádzajú nasledovné funkčné typy využitia územia:

- dopravné koridory (cestné komunikácie I.-III. triedy, poľné cesty, mosty, železnica, elektrovody, produktovody, parkoviská),
- urbanizované plochy - súvislá zástavba (priemyselné objekty a haly, objekty infraštruktúry, ulice, chodníky a iné umelé povrchy, parkové formy vegetácie)
- vegetačné štruktúrne prvky - príbrežná vegetácia pozdĺž vodných tokov, aleje a stromoradia, bylinné a trávnaté spoločenstvá,
- tok rieky Nitra

Scenéria krajiny

Za pozitívne nosné prvky scenérie krajiny v území možno považovať v prvom rade tok rieky Nitra a jej prítokov s brehovými porastami a geomorfologické útvary kopcov Starý háj, Vyšehrad, ďalej všetky typy lesov, remízok, vetrolamov a brehových porastov ako aj aleje a stromoradia pozdĺž komunikácii a pod.
Negatívnymi prvkami scenérie sú vidiecke osídlenia tvorené súvislou plochou zastavaných území, priemyselné a poľnohospodárske areály, technické prvky a iné negatívne javy a prvky, ktoré negatívne ovplyvňujú celkovú scenériu krajiny.
Extravilán širšieho okolia má charakter typickej poľnohospodársky využívanej krajiny.

6.9. STABILITA KRAJINY

Územný systém ekologickej stability (ÚSES) predstavuje takú celopriestorovú štruktúru navzájom prepojených ekosystémov, ich zložiek a prvkov, ktorá zabezpečuje rozmanitosť podmienok a foriem života v krajine. Základnými štrukturálnymi elementmi ÚSES sú biocentrá, biokoridory, interakčné prvky a genofondovo významné lokality. Biocentrá - predstavujú ekosystémy alebo skupiny ekosystémov, ktoré vytvárajú trvalé podmienky na rozmnožovanie, úkryt a výživu živých organizmov a na zachovanie a prirodzený vývoj ich spoločenstiev. Biokoridory - predstavujú priestorovo prepojený súbor ekosystémov, ktoré spájajú biocentrá a umožňujú migráciu a výmenu genetických informácií živých organizmov a ich spoločenstiev, na ktoré priestorovo nadväzujú interakčné prvky.

Biocentrá

Biocentrum nadregionálneho významu

- Vyšehrad

Biocentrum regionálneho významu v širšom okolí:

- Necpalská hora
- Banská

Biokoridory

Biokoridory majú za úlohu prepojiť jednotlivé biocentrá pre podporu migrácie a výmeny genetických informácii organizmov.

Biokoridor nadregionálneho významu

- Rieka Nitra

Biokoridor regionálneho významu

- Rieka Handlovka

6.10. OBYVATEĽSTVO

Posudzovaná lokalita je situovaná v katastrálnom území obce Pravenec a katastrálnom území obce Nedožery. Údaje sú uvedené podľa informácii získaných pri sčítaní obyvateľov, domov a bytov, uskutočneného Štatistickým úradom Slovenskej republiky v roku 2021 ako aj z údajov uverejnených na stránkach dotknutých obcí.

Tab.: Demografická charakteristika (www.sobdtn.sk)

Počet obyvateľov	1970	1980	1991	2001	2011	2021
Pravenec	1191	1230	1086	1172	1241	1305
Nedožery - Brezany	1963	1925	1767	1857	2113	2105

Tab: Zloženie obyvateľstva podľa vekových skupín (SOBD 2021)

Obec	veková skupina	2021
Pravenec	0 -14	184
	15 - 64	862
	65 a viac	259
Nedožery - Brezany	0 -14	295
	15 - 64	1390
	65 a viac	420

Tab: Obyvateľstvo dosiahnuté vzdelanie (SODB 2021)

Najvyššie dosiahnuté vzdelanie	Pravenec	Nedožery - Brezany
Bez vzdelania (osoby 0 – 14 rokov)	116	203
Základné	190	292

Najvyššie dosiahnuté vzdelanie	Pravenec	Nedožery - Brezany
Stredné odborné učňovské (bez maturity)	332	468
Úplné stredné (s maturitou)	348	614
Vyššie odborné vzdelanie	75	107
Vysokoškolské	198	384
Bez školského vzdelania (15 + rokov)	3	1
Nezistené	43	36

Tab: Obyvateľstvo podľa národnosti (SODB 2021)

Národnosť	**Pravenec**	**Nedožery - Brezany**
Slovenská .	1217	2028
Maďarská	10	3
Rómska	2	4
Rusínska	0	1
Ukrajinská	1	0
Česká	6	3
Nemecká	2	4
Moravská	0	1
Poľská	1	2
Ruská	0	1
Iná	5	5
Nezistená	61	53

Tab: Náboženské vyznanie obyvateľov (SODB 2021)

Vierovyznanie	**Pravenec**	**Nedožery - Brezany**
Rímskokatolícka cirkev	771	1226
Evanjelická cirkev augsburského vyznaia	18	18
Gréckokatolícka cirkev	8	17
Reformovaná kresťanská cirkev	3	2
Pravoslávna cirkev	1	7
Náboženská spoločnosť Jehovovi svedkovia	0	6
Iné	26	49
Bez vyznania	406	717
Nezistené	72	63

Sídla

Pravenec, pôvodný názov Prona, Kysprona, Kyszprawencza, Prawencze, Pravenecz, nem. Kleinproben, leží v pravnianskom výbežku Hornonitrianskej kotliny pri severozápadnom úpätí pohoria Žiar na ľavostrannej nive náplavových kužeľoch rieky Nitry. Pravenec patrí k najstarším osadám celého údolia, ktorého počiatky siahajú do doby veľkomoravskej ríše. O pôvodnej časti Pravenca, samostatnej osade Kľačany, oddávna sídlo vetvy rodu Diviackých, ktorí pôvodne vlastnili celý kraj sú najstaršie písomné údaje z roku 1267.

V období okolo roku 1640 patril Pravenec na krátky čas Bojnickému panstvu. Obyvatelia sa zaoberali ovocinárstvom, poľnohospodárstvom a spracovaním dreva. Okrem roľníkov tu bolo i niekoľko hrnčiarov. Nová časť Pravenca (Kolónia) vznikla v 40-tych rokoch po založení Baťovho drevospracujúceho podniku. Medzi kultúrno-historické objekty sa radí renesančný kaštieľ, baroková kúria, neskorobarokový kaštieľ, neogotická kaplnka a rímsko-katolícky kostol.

Nedožery-Brezany vznikli zlúčením obcí Nedožier a Brezian v roku 1964. Obec sa nachádza v severovýchodnej časti Hornonitrianskej kotliny pri západnom úpätí pohoria Žiar. Nedožery vznikli v 13. storočí ako príslušenstvo Bojnického hradu, písomne bola prvá zmienka až v roku 1424. Brezany vznikli v údolí Brezianskeho potoka. Bola to poľnohospodárska obec, ktorá patrila do Bojnického hradného panstva.
V súčasnosti sú obce Pravenec a Nedožery-Brezany administratívno-správne súčasťou okresu Prievidza. Sú to typické vidiecke obce lokálneho významu, v niektorých smeroch, regionálneho a nadregionálneho (priemyselná výroba, turistika, školstvo). Pre obyvateľov je zabezpečené komplexné základné vybavenie. V ekonomickej oblasti prevažujú aktivity v priemysle, poľnohospodárstve, drobnej výrobe a službách. Najbližším väčším sídlom je okresné mesto Prievidza.

Doprava

Hlavnými dopravnými tepnami sú štátne cesty prvej triedy č.50 a č.64, doplnené dvoma cestami druhej triedy, ktoré tvoria prepojenia ciest prvej triedy na hlavné cestné ťahy Slovenska, a to v Ilave a pri Martine. Najväčší podiel (až 53%) tvoria cesty tretej triedy, pripájajúce obce na tranzitné ťahy. Špecifikom okresu Prievidza je,že v ňom nie sú vybudované cesty, ktoré navzájom spájajúce jednotlivé obce medzi sebou.

Spojenie okresu v smere západ - východ zabezpečuje štátna cesta I/50 Trenčín - Bánovce nad Bebravou - Prievidza - Handlová - Žiar nad Hronom s pripojením na ČR. V smere sever - juh je okres napojený na medzinárodné ťahy štátnou cestou I/64 Žilina - Prievidza - Nitra - Nové Zámky - Komárno.

Železničná doprava

Katastrom obce Pravenec prechádza železničná trať č. 144, ktorá končí v susednej obci Nitrianske Pravno. Prevádzka na tejto trati je pre osobnú železničnú dopravu pozastavená.

Areál priemyselného závodu je napojený železničnou vlečkou, ktorá toho času nie je využívaná.

Doprava pešia a cyklistická

Obec Pravenec nemá vybudované pešie komunikácie ako samostatné dopravné úseky až na novobudovanú štvrť v miestnej časti Rajčuľa. Hlavná pešia trasa v časti obce vedie pozdĺž miestnej komunikácie a medzi oboma časťami obce pozdĺž cesty I/64.

V obci Pravenec neexistujú účelové komunikácie vyhradené pre cyklistickú dopravu. Na tento druh dopravy sa využívajú miestne komunikácie, resp. poľné a lesné cesty, ktoré sú v katastri obce. Obcou prechádza cyklotrasa Bojnický cyklookruh.

Vodná doprava sa v dotknutom území neprevádzkuje. Význam rieky Nitra z hľadiska vodnej dopravy je v danom úseku minimálny. Možné je prípadné využitie rieky na rekreačné a športové účely.

V dotknutom území sa letecká doprava neprevádzkuje.

Služby a cestovný ruch

Rekreačné lokality v širšom území sú Kľačno - Reváň, Chvojnica - Chvojnická Dolina, Nitrianske Rudno - vodná nádrž, Bojnice - lesopark, kúpeľné lesy, ZOO, zámok.
V okolí dotknutých obcí je rekreačná lokalita vodná nádrž s chatou Priehrada v k.ú. Nedožery-Brezany a okolité lesy a nábrežia vodných tokov.

Významné pamiatky

Pravenec:

- barokový kaštieľ (Pravenec)
- zemianská kúria (Pravenec)
- rímsko-katolícky kostol v Pravenci.

Nedožery – Brezany:

- pamätná tabuľa V.B. z Nedožier (Nedožery-Brezany)
- kostol sv. Heleny (Nedožery-Brezany).
- kaplnka a vidiecky dom v Nedožeroch-Brezanoch

IV. VPLYVY NA ŽIVOTNÉ PROSTREDIE A ZDRAVIE OBYVATEĽSTVA VRÁTANE KUMULATÍVNYCH A SYNERGICKÝCH

VPLYVY NA HORNINOVÉ PROSTREDIE A RELIÉF

Objekt bude situovaný na rovinatom teréne. Vzhľadom na povahu posudzovanej zmeny činnosti a jej umiestnenie vo výrobnom areáli, kde prebieha výroba komponentov, nepredpokladáme negatívne vplyvy na horninové prostredie.

Potenciálnym negatívnym vplyvom na horninové prostredie môže byť v tomto prípade len náhodná havarijná situácia, ktorej však možno účinne predísť dôsledným dodržiavaním bezpečnostných a prevádzkových opatrení v zmysle platnej legislatívy. Prevádzka bude realizovaná tak, aby bola v prípade havárie maximálne eliminovaná možnosť kontaminácie horninového prostredia.

VPLYVY NA POVRCHOVÉ A PODZEMNÉ VODY

Vzhľadom na umiestnenie posudzovanej zmeny činnosti v zastavanom území nepredpokladáme negatívny vplyv na povrchové a podzemné vody. Splaškové vody z prevádzky posudzovanej zmeny činnosti vznikať nebudú, dažďové vody zo striech budú odvedené do dažďovej kanalizácie. Priemyselné odpadové vody pri zmene navrhovanej činnosti vznikať nebudú.
Pri prevádzke zmeny navrhovanej činnosti nehrozí reálne nebezpečenstvo priameho ovplyvnenia povrchových vôd, kvalita podzemných vôd nebude ovplyvnená.
Potenciálnym negatívnym vplyvom na vodné pomery môže byť v tomto prípade len náhodná havarijná situácia, ktorej možno účinne predísť dôsledným dodržiavaním bezpečnostných a prevádzkových opatrení v zmysle platnej legislatívy. Vzhľadom na vyššie uvedené hodnotíme vplyv navrhovanej zmeny činnosti na vodné pomery ako bez vplyvu.

VPLYVY NA OVZDUŠIE A KLÍMU

Pri realizácii navrhovanej zmeny činnosti dôjde v súvislosti s dopravou k miernemu nárastu objemu výfukových splodín v ovzduší a na trase prístupových ciest a v mieste situovania objektov. Tento vplyv výraznejšie nezhorší kvalitu ovzdušia. Pri prevádzke sa počet vozidiel nenavyšuje, zostáva na rovnakej úrovni ako doteraz.
Vykurovanie bude zabezpečované kondenzačnými jednotkami s tepelným čerpadlom, pri vykurovaní objektov tak nebudú vznikať emisie
Nakoľko v porovnaní so súčasným stavom dôjde k miernemu zvýšeniu znečisťujúcich látok v ovzduší v predmetnej lokalite hodnotíme vplyv navrhovanej zmeny činnosti na ovzdušie a klímu ako mierne negatívny.

VPLYVY NA PÔDU

Zmena navrhovanej činnosti bude situovaná na pozemkoch vedených v katastri ako Zastavaná plocha a nádvorie, jedná sa o prestavbu areálu. Z tohto dôvodu nedôjde ku záberu pôdy. Kontaminácia pôdy sa počas prevádzky nepredpokladá, predstavuje iba riziko pri náhodných havarijných situáciách (únik ropných látok a hydraulických olejov z

mechanizmov, automobilov, havárie potrubí, nesprávna manipulácia s odpadom, technologická havária a pod.).
Na základe uvedeného hodnotíme z dlhodobého hľadiska vplyvy na pôdu ako bez vplyvu.

VPLYVY NA FAUNU, FLÓRU A ICH BIOTOPY

Zmenou navrhovanej činnosti nedôjde k narušeniu záujmov ochrany prírody a krajiny. Umiestnenie navrhovanej zmeny činnosti je navrhované v území, na ktoré sa vzťahuje I. - všeobecný stupeň ochrany, bez zvláštnej územnej alebo druhovej ochrany, jedná sa o priemyselný areál.
Prevádzkovanie navrhovanej činnosti nepredstavuje činnosť v území zakázanú a hodnotíme ju preto ako s minimálnym vplyvom.

VPLYVY NA KRAJINU

Posudzovaná zmena činnosti nebude mať vzhľadom na svoj charakter negatívny vplyv na štruktúru a scenériu krajiny a štruktúra krajiny nebude zásadne zmenená. Funkčné využitie územia bude v súlade s územnoplánovacou dokumentáciou obce Pravenec a obce Nedožery - Brezany. Scenéria územia nebude realizáciou zámeru zmenená. Vplyvy navrhovanej činnosti na krajinu a jej scenériu hodnotíme ako bez vplyvu.

VPLYV NA OBYVATEĽSTVO

Navrhovaná zmena činnosti nebude mať počas prevádzky zásadný negatívny vplyv na obyvateľov najbližších obytných súborov. Prevádzka navrhovanej zmeny činnosti nebude pri dodržaní platných bezpečnostných a hygienických opatrení zdrojom škodlivín, ktoré by mohli ohroziť zdravie obyvateľstva.
Prevádzka navrhovanej zmeny činnosti nebude pri dodržaní platných bezpečnostných a hygienických opatrení zdrojom škodlivín, žiarení alebo vibrácii, ktoré by mohli ohroziť zdravie obyvateľstva. Vzhľadom na vyššie uvedené hodnotíme vplyvy navrhovanej zmeny činnosti na obyvateľstvo z environmentálneho hľadiska ako bez vplyvu, zo sociálneho a ekonomického hľadiska ako pozitívne.

ÚDAJE O PREDPOKLADANÝCH VPLYVOCH NAVRHOVANEJ ČINNOSTI NA CHRÁNENÉ ÚZEMIA A PRVKY ÚSES

Prevádzka navrhovanej zmeny činnosti nebude mať vplyv na chránené územia ani ochranné pásma. Činnosťou nedôjde k narušeniu záujmov ochrany prírody a krajiny. Prevádzka je navrhovaná v území, na ktoré sa vzťahuje I. - všeobecný stupeň ochrany, bez zvláštnej územnej alebo druhovej ochrany. Predmetná zmena navrhovanej činnosti nepredstavuje činnosť v území zakázanú.
Navrhovaná zmena činnosti nebude mať žiadny vplyv na chránené územia siete NATURA 2000 (územia európskeho významu a chránené vtáčie územia) ani na územia spadajúce pod medzinárodný dohovor o ochrane mokradí (Ramsarský dohovor), nakoľko sa tieto v dotknutom území ani v jeho bezprostrednom okolí nenachádzajú.
Územie priamo nezasahuje do ekologicky hodnotných segmentov krajiny ani nenaruší funkčnosť žiadneho prvku ÚSES.

POSÚDENIE OČAKÁVANÝCH VPLYVOV Z HĽADISKA ICH VÝZNAMNOSTI A ČASOVÉHO PRIEBEHU PÔSOBENIA

Vplyvy navrhovanej zmeny činnosti na jednotlivé zložky životného prostredia sú opísané v predchádzajúcich kapitolách, pričom ich významnosť sa znižuje so zvyšujúcou sa vzdialenosťou od hodnotenej činnosti.

Ako vyplýva z predchádzajúcich hodnotení vplyvov na jednotlivé zložky životného prostredia, výsledný dopad možno zhodnotiť ako nepatrný vzhľadom na minimum priamych dopadov a reálnu možnosť účinne ovplyvniť hlavné riziká realizáciou vhodných opatrení. Výsledné pôsobenie navrhovanej zmeny neohrozí funkčnosť prvkov ekologickej stability a osobitne chránených častí prírody, ani charakter krajinnej štruktúry so zastúpením cenných a významných prvkov v dotknutom území.

K mierne negatívnym vplyvom sa radí mierne zvýšenie intenzity dopravy počas výstavby a prevádzky, mierne zvýšenie emisií počas výstavby v rámci limitných hodnôt príslušnej legislatívy.

Vo vzťahu k ekonomickému vývoju v území sa navrhovaná zmena radí k celospoločensky prospešným, pričom výsledná záťaž na prostredie je prijateľná a zachováva jeho kvality v lokálnom i širšom meradle.

Z hľadiska komplexného posúdenia očakávaných vplyvov môžeme zhodnotiť, že vo väčšine sledovaných ukazovateľov je zmena navrhovanej činnosti hodnotená ako bez vplyvu. Realizáciou zmeny činnosti nedôjde oproti súčasnému stavu k prekročeniu žiadnych limitných hodnôt ktoré sú ustanovené platnými právnymi predpismi.

PREDPOKLADANÉ VPLYVY PRESAHUJÚCE ŠTÁTNE HRANICE

Posudzovaná činnosť ani jej zmena nebude mať nepriaznivý vplyv na životné prostredie presahujúci štátne hranice a nenapĺňa podmienky § 40 zákona č. 24/2006 Z. z. o posudzovaní vplyvov na životné prostredie a o zmene a doplnení niektorých zákonov v znení neskorších predpisov a kritériá uvedené v prílohe č. 13 a č. 14 predmetného zákona.

V. VŠEOBECNE ZROZUMITEĽNÉ ZÁVEREČNÉ ZHRNUTIE

Predmetom zmeny navrhovanej činnosti je prístavba nového objektu k existujúcej výrobnej hale E. Nový objekt bude pričlenený k jestvujúcej stavbe a bude slúžiť na skladovanie hotových výrobkov. Územie, na ktorom bude realizovaná prístavba skladovej haly sa nachádza v jestvujúcom areáli spoločnosti ILJIN SLOVAKIA, s.r.o.

Spoločnosť ILJIN SLOVAKIA je významný dodávateľ pre automobilový priemysel zaoberajúci sa najmä výrobou ložísk, brzdových modulov, komponentov riadenia.

Hlavými objektami areálu sú jestvujúce výrobné objekty. Súčasťou areálu je aj jestvujúca vrátnica, spevnené plochy, parkoviská, a odstavné plochy pre kamióny. Areál je sprístupnený z priľahlej komunikácie II/574 cez jestvujúci vjazd. Na pozemkoch sa nachádza náletová zeleň.

Vyhodnotenie súladu s územný plánom

Nedožery

Typ plochy	Plocha [m^2]	Podiel [%]	Územný plán [%]
Zastavaná plocha	**7 262**	**40,25**	**max. 90**
Komunikácie a spevnené plochy	**8 828**	**48,94**	
Zeleň	**1 950**	**10,81**	**min. 10**
Celková plocha	**18 040**	**100**	**-**

Max. výška haly = 14,50 m (Územný plán definuje max. výšku na 16 m)

Navrhovaná prístavba je v súlade s územným plánom obce Nedožery.

Pravenec

Typ plochy	Plocha [m^2]	Podiel [%]	Územný plán [%]
Zastavaná plocha	**17 223**	**26,99**	**max. 30**
Komunikácie a spevnené plochy	**31 409**	**49,23**	**-**
Zeleň	**15 170**	**23,78**	**-**
Celková plocha	**63 802**	**100**	**-**

Koeficient podlažnosti nových prístavieb je 0,27 (Územný plán definuje KP max. 0,6).

Navrhovaná prístavba je v súlade s územným plánom obce Pravenec.
Ako vyplýva z predchádzajúcich hodnotení vplyvov na jednotlivé zložky životného prostredia, výsledný dopad je možné zhodnotiť ako pozitívny vzhľadom na nízku mieru negatívnych dopadov a reálnu možnosť účinne ovplyvniť hlavné riziká realizáciou

vhodných opatrení. Výsledné pôsobenie navrhovanej činnosti neohrozí funkčnosť prvkov ekologickej stability a osobitne chránených častí prírody ani charakter krajinnej štruktúry so zastúpením cenných a významných prvkov v dotknutom území.
Vo vzťahu k ekonomickému a sociálnemu vývoju v území sa navrhovaná činnosť radí k celospoločensky prospešným, pričom výsledná záťaž na prostredie je prijateľná a zachováva jeho kvality v lokálnom i širšom meradle.
Navrhovaná zmena činnosti nie je v rozpore s právnymi predpismi Slovenskej republiky. Aby nedošla do konfliktu s inými legálnymi čiastkovými záujmami je nevyhnutné jej usmernenie a limitovanie povoľovacími procesmi. Dodržiavanie súladu s právnymi predpismi vyžaduje kontrolu a dohľad nad prevádzkou navrhovanej činnosti s podmienkami stanovenými v povoľovacom procese a s dotknutými právnymi predpismi.
Z hľadiska komplexného posúdenia očakávaných vplyvov môžeme zhodnotiť, že vo väčšine sledovaných ukazovateľov je činnosť hodnotená ako bez vplyvu, v prípade vplyvu na obyvateľstvo a jeho socioekonomické aktivity ako pozitívna.

VI. PRÍLOHY

1. INFORMÁCIA, ČI NAVRHOVANÁ ČINNOSŤ BOLA POSUDZOVANÁ PODĽA ZÁKONA; V PRÍPADE, AK ÁNO, UVEDIE SA ČÍSLO A DÁTUM ZÁVEREČNÉHO STANOVISKA, PRÍP. JEHO KÓPIA

Pôvodná navrhovaná činnosť bola hodnotená v rámci navrhovanej činnosti „ILJIN EU Pravenec“. Zisťovacie konanie bolo ukončené rozhodnutím č. 1626/05 – 1.6/yh zo dňa 25.07.2005 o neposudzovaní navrhovanej činnosti „ILJIN EU Pravenec“.

2. MAPY ŠIRŠÍCH VZŤAHOV S OZNAČENÍM UMIESTNENIA ZMENY NAVRHOVANEJ ČINNOSTI V DANEJ OBCI A VO VZŤAHU K OKOLITEJ ZÁSTAVBE

- Situácia širších vzťahov

3. DOKUMENTÁCIA K ZMENE NAVRHOVANEJ ČINNOSTI

- Sprievodná správa „prístavba skladovej haly ILJIN Pravenec“ STAT-KON s.r.o.

4. PRÍLOHY K OZNÁMENIU

Príloha 1: Situácia širších vzťahov
Príloha 2: Celková situácia stavby

VII. DÁTUM SPRACOVANIA

Bratislava, september 2024

VIII. MENO, PRIEZVISKO, ADRESA A PODPIS SPRACOVATEĽA OZNÁMENIA

EKOCONSULT – enviro, a. s.
Miletičova 23
821 09 Bratislava
Koordinátor:
RNDr. Vladimír Žúbor
Miletičova 23
821 09 Bratislava

Spoluriešitelia:
Mgr. Andrea Žúborová
Ing. Martina Galovičová

.....
RNDr. Vladimír Žúbor
za spracovateľa oznámenia pečiatka

IX. PODPIS OPRÁVNENÉHO ZÁSTUPCU NAVRHOVATEĽA

.....
RNDr. Vladimír Žúbor
za navrhovateľa zámeru
na základe plnomocenstva pečiatka

Príloha č. 1
Situácia širších vzťahov

SITUÁCIA ŠIRŠÍCH VZŤAHOV

M 1:65000

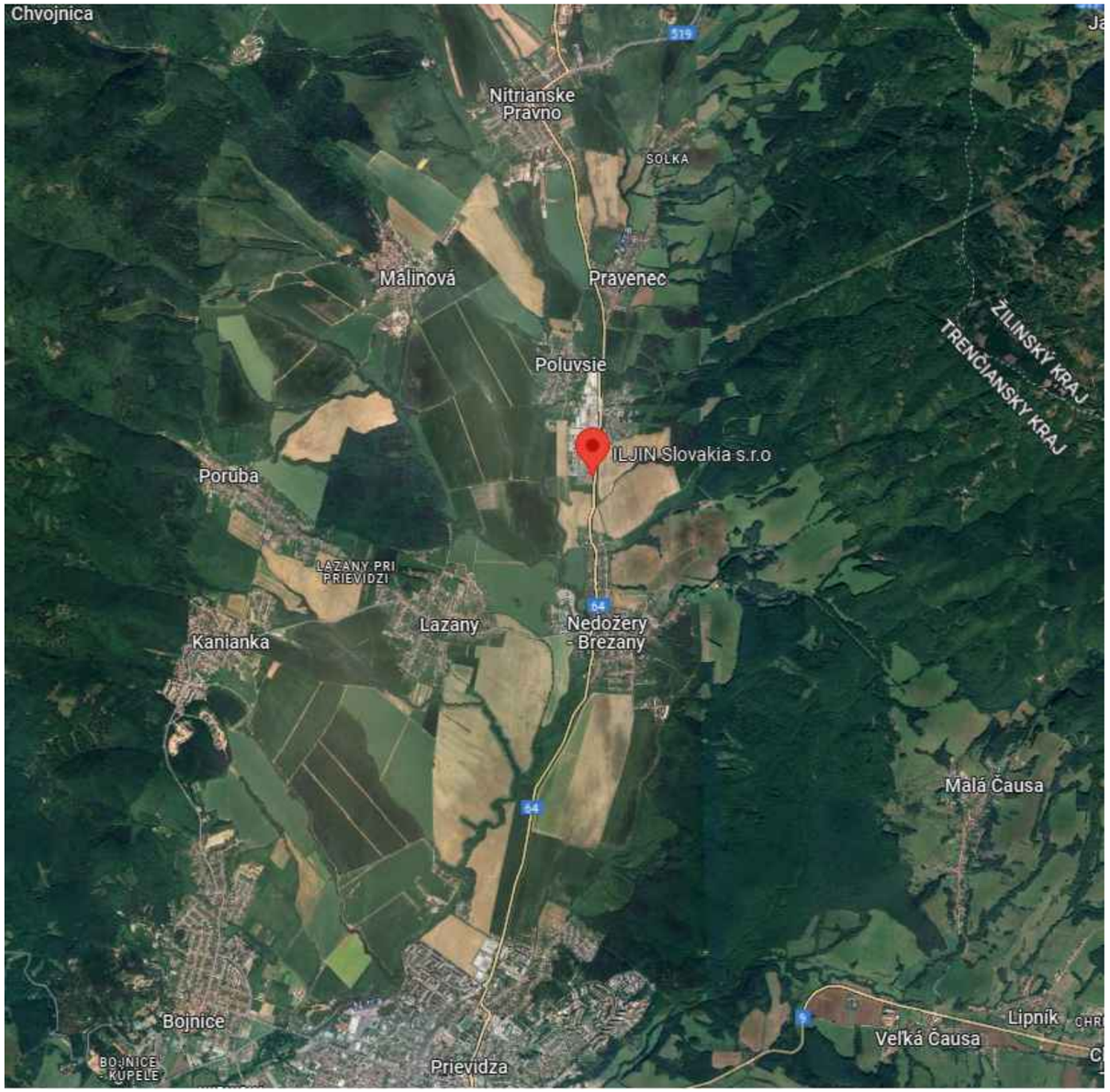



SCHÉMA

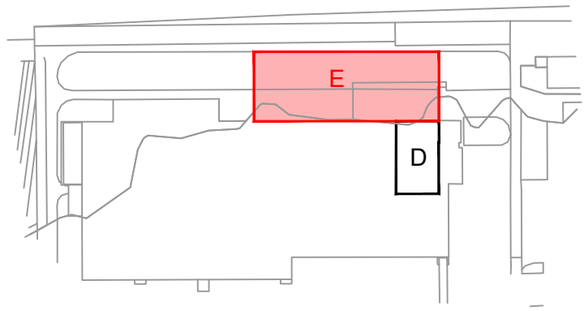

UPOZORNENIE

TÁTO PROJEKTOVÁ DOKUMENTÁCIA JE SPRACOVANÁ V PROJEKČNOM STUPNI PRE ÚZEMNÉ ROZHODNUTIE, NESPĹŇA NÁLEŽITOSTI REALIZAČNEJ A KONŠTRUKČNEJ DOKUMENTÁCIE! PRE SAMOTNÚ REALIZÁCIU JE POTREBNÉ PD DOPRACOVAŤ. PROJEKTANT NEZODPOVEDÁ ZA CHYBY VZNIKNUTÉ NEDODRŽANÍM NÁPLNE A POKYNOV TEJTO PD, PRETO JE POTREBNÉ KAŽDÚ ZMENU VOPRED KONZULTOVAŤ S PROJEKTANTOM.

REVÍZIA

ČÍSLO	DÁTUM	POPIS ZMENY	MENO
00	08/2024	Prvé vydanie	Ing. SAMUEL DOŠEK

±0,000 = 304,42 m n. m. Bpv

DOKUMENTÁCIA PRE ÚZEMNÉ ROZHODNUTIE

GENERÁLNY PROJEKTANT	STAT-KON s.r.o. LEGIONÁRSKA 7158/5 911 01 TRENČÍN	PROJEKTOVÝ MANAŽÉR HLAVNÝ INŽINIER PROJEKTU KONTROLOVAL	Ing. SAMUEL DOŠEK Ing. SAMUEL DOŠEK Ing. JURAJ LETKO	STAT-KON
PROJEKTANT ČASTI PD	STAT-KON s.r.o. LEGIONÁRSKA 7158/5 911 01 TRENČÍN	ZODPOVEDNÝ PROJEKTANT VYPRACOVAL KONTROLOVAL	Ing. JURAJ LETKO Ing. SAMUEL DOŠEK Ing. JURAJ LETKO	STAT-KON
STAVEBNÍK	ILJIN SLOVAKIA s.r.o. PRAVENEC 422 972 16 PRAVENEC	PROJEKTOVÝ MANAŽÉR	Ing. RENÁTA DUDÁŠOVÁ	ILJIN

NÁZOV STAVBY	PRÍSTAVBA SKLADOVEJ HALY E – ILJIN PRAVENEC					
MIESTO STAVBY	KRAJ TRENČIANSKY	OKRES PRIEVIDZA	OBEC PRAVENEC	K.Ú. PRAVENEC / NEDOŽERY	FORMÁT 2 x A4	
OBJEKT	–				ROZMER 420 x 297	
ČASŤ PD	C. CELKOVÁ SITUÁCIA STAVBY				DÁTUM 08/2024	
NÁZOV VÝKRESU	SITUÁCIA ŠIRŠÍCH VZŤAHOV				MIERKA 1:65000	ČÍSLO PARE

Č. VÝKRESU	ČÍSLO ZÁKAZKY	NÁZOV STAVBY	STAVEBNÝ OBJEKT	STUPEŇ	ČASŤ	REV.
010	2023_041	ILJIN	–	DUR	–	00

Príloha č. 2
Celková situácia stavby

CELKOVÁ SITUÁCIA STAVBY

M 1:250

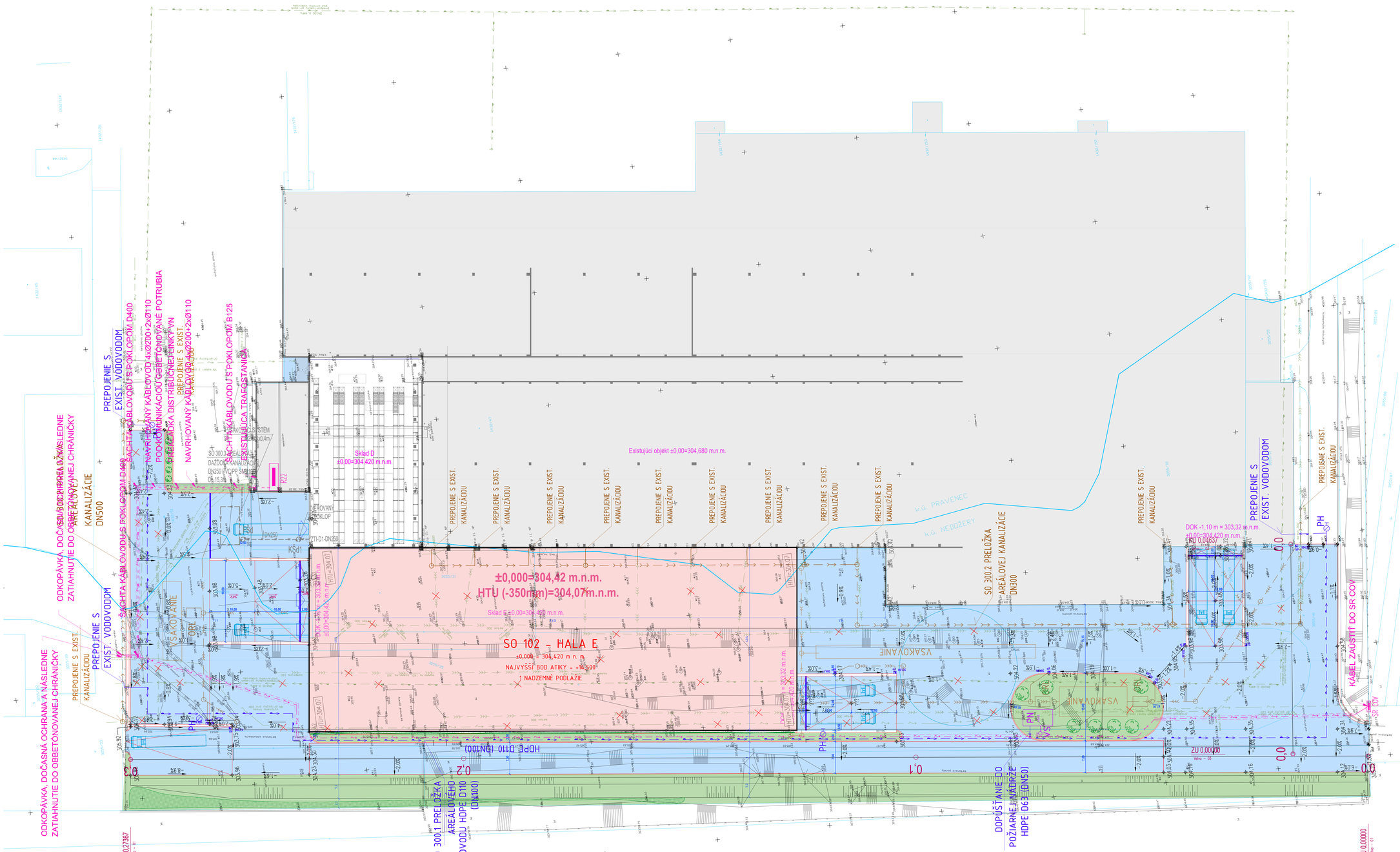
SO 102 - HALA E
±0,000=304,42 m.n.m.
HTÚ (-350mm)=304,07m.n.m.
±0,000 = 304,420 m. n. m.
NAJVYŠŠÍ BOD ATIKY = +14,500
1 NADZEMNÉ PODLAŽIE
Existujúci objekt ±0,00=304,680 m.n.m.
Sklad D ±0,00=304,420 m.n.m.
Sklad E ±0,00=304,455 m.n.m.
DOK -1,10 m = 303,32 m.n.m. ±0,00=304,420 m.n.m.
PREPOJENIE S EXIST. VODOVODOM
PREPOJENIE S EXIST. KANALIZÁCIOU
SO 300.2 PRELOŽKA AREÁLOVEJ KANALIZÁCIE DN300
SO 300.1 PRELOŽKA AREÁLOVÉHO VODOVODU (DN100)
DOPÚŠŤANIE DO POŽIARNEJ NÁDRŽE HDPE D63 (DN50)
ODKOPÁVKA, DOČASNÁ OCHRANA A NÁSLEDNE ZATIAHNUTIE DO OBBETÓNOVANEJ CHRÁNIČKY
NAVRHOVANÝ KÁBLOVOD 4x0200+2x0110 V CHRÁNIČKE HDPE D400
NAVRHOVANÝ KÁBLOVOD 4x0200+2x0110 V CHRÁNIČKE HDPE D400
NAVRHOVANÝ KÁBLOVOD 4x0200+2x0110 V CHRÁNIČKE HDPE D400
KÁBLOVOD VS POKLOPOM D400
KÁBLOVOD VS POKLOPOM B125
SACHTA KÁBLOVODU VS POKLOPOM D400
SACHTA KÁBLOVODU VS POKLOPOM B125
PODKOMUNIKAČNÉ OBBETÓNOVANÉ POTRUBIA
KOMUNIKAČNÝ SYSTÉM
DAŽĎOVÁ KANALIZÁCIA DN250 PP/OPP SN8 DN315 PP/OPP SN8
ODSTAVNÁ PLOCHA TRAFOSTANICE
TRAFOSTANICA DISTRIBUČNEJ SIETE VN
KÁBEL ZAUSTIŤ DO SR COV
PREPOJENIE S EXIST. KANALIZÁCIOU
PREPOJENIE S EXIST. VODOVODOM
KANALIZÁCIE DN500
ZÁKLADNÉ ODKOPÁVANIE
ZÁSYP