

OKRESNÝ ÚRAD LEVOČA

ODBOR STAROSTLIVOSTI O ŽIVOTNÉ PROSTREDIE

posudzovanie vplyvov na životné prostredie


Námestie Majstra Pavla 59, 054 01 Levoča

Číslo spisu

OU-LE-OSZP-2024/000987-016

Levoča

20. 09. 2024



Rozhodnutie

Zisťovacie konanie na základe oznámenia o strategickom dokumente „Územný plán obce Dravce Zmeny a doplnky č. 1/2023“, ktorý dňa 22.08.2024 predložil obstarávateľ: Obec Dravce, Dravce 27, 053 14 Dravce, IČO: 00329045.

Mgr. Blanka Forraiiová
vedúca odboru

Informatívna poznámka - tento dokument bol vytvorený elektronicky orgánom verejnej moci

IČO: 00151866 Sufix: 10191

Doručuje sa

Obec Dravce, Dravce 27, 053 14 Dravce, Slovenská republika

Na vedomie

Prešovský samosprávny kraj, Úrad prešovského samosprávneho kraja, Odbor strategického rozvoja, Námestie mieru 2, 080 01 Prešov 1

Okresný úrad Prešov, odbor výstavby a bytovej politiky, Námestie mieru 3, 081 92 Prešov 1

Okresný úrad Prešov, odbor opravných prostriedkov, Námestie mieru 3, 081 92 Prešov 1

Okresný úrad Prešov, odbor OSŽP - odd. OP a vybraných zložiek ŽP kraja, Námestie mieru 3, 081 92 Prešov 1

Okresný úrad Levoča, odbor OSŽP, Nám. Majstra Pavla 59, 054 01 Levoča

Okresný úrad Prešov, odbor krízového riadenia, Námestie mieru 3, 081 92 Prešov 1

Okresný úrad Poprad, odbor CDaPK, Nábřežie Jána Pavla II 16, 058 44 Poprad 1

Regionálny úrad verejného zdravotníctva so sídlom v Poprade, Zdravotnícka 3525, Poprad

Okresné riaditeľstvo Hasičského a záchranného zboru v Levoči, Novoveská cesta 34, 054 01 Levoča

Krajský pamiatkový úrad Prešov, Hlavná 115, 080 01 Prešov 1

Ministerstvo životného prostredia, Sekcia geológie a PZ, odb. ŠGS, Námestie Ľudovíta Štúra 1, 812 35 Bratislava

Ministerstvo obrany SR, Agentúra správy majetku, Detašované pracovisko Východ, Komenského 39/A, 040 01 Košice 1

SPP - distribúcia, a. s., Plátennícka 19013/2, 821 09 Bratislava 2

Východoslovenská distribučná, Mlynská 31, 040 01 Košice 1

Slovenská elektrizačná prenosová sústava, a.s., Mlynské nivy 59A, 824 84 Bratislava-Ružinov

Slovenský vodohospodársky podnik š. p., Povodie Hornádu, odštepny závod Košice, Ďumbierska 14, 041 59 Košice

Podtatranská vodárenská spoločnosť, a.s., Hraničná 662/17, 058 89 Poprad 1

Poľnohospodárske družstvo v Dravciach, Dravce 55, Levoča

OU-LE-OSZP-2024/000987-0005778/2024

Obec Spišský Štvrtok, Tatranská 260/4, Spišský Štvrtok, Levoča
Obec Abrahámovce, okres Kežmarok, Abrahámovce 56, 059 72 Abrahámovce
Obec Vlkovce, Vlkovce 90, 059 71 Vlkovce
Obec Iliášovce, Iliášovce 231, 053 11 Iliášovce
Obec Dlhé Stráže, Dlhé Stráže 13, 054 01 Dlhé Stráže



Rozhodnutie

zo zisťovacieho konania

Popis konania / Účastníci konania

Zisťovacie konanie na základe oznámenia o strategickom dokumente „**Územný plán obce Dravce Zmeny a doplnky č. 1/2023**“, ktorý dňa 22.08.2024 predložil obstarávateľ: Obec Dravce, Dravce 27, 053 14 Dravce, IČO: 00329045.

Výrok

Okresný úrad Levoča, odbor starostlivosti o životné prostredie (ďalej len „Okresný úrad Levoča“) ako vecne a miestne príslušný orgán štátnej správy podľa § 2 ods. 3, § 3 ods. 1 písm. e), § 4 ods. 1 zákona č. 180/2013 Z.z. o organizácii miestnej štátnej správy a o zmene a doplnení niektorých zákonov, § 5 ods.1 zákona č. 525/2003 Z.z. o štátnej správe starostlivosti o životné prostredie a o zmene a doplnení niektorých zákonov a podľa § 56 písm. b) zákona č. 24/2006 Z. z. o posudzovaní vplyvov na životné prostredie a o zmene a doplnení niektorých zákonov v znení neskorších predpisov (ďalej len „zákon o EIA/SEA“) vykonal zisťovacie konanie podľa § 7 zákona o EIA/SEA na základe predloženého oznámenia o strategickom dokumente:

„**Územný plán obce Dravce Zmeny a doplnky č. 1/2023**“, ktorý dňa 22.08.2024 predložil obstarávateľ: Obec Dravce, Dravce 27, 053 14 Dravce, IČO: 00329045, a v súlade s § 7 ods. 5 zákona o EIA/SEA **vydáva** po ukončení zisťovacieho konania toto rozhodnutie:

Navrhovaný strategický dokument: „**Územný plán obce Dravce Zmeny a doplnky č. 1/2023**“, uvedený v predložennom oznámení o strategickom dokumente

sa nebude posudzovať

podľa zákona o EIA/SEA za splnenia požiadaviek, pripomienok a podmienok dotknutých orgánov.

Pre eliminovanie alebo zmiernenie vplyvov na životné prostredie v zmysle oznámenia o zmene strategického dokumentu sa určujú tieto podmienky:

- zohľadniť stanovisko Ministerstva životného prostredia, odboru štátnej geologickej správy, č. j. 6994/2024-5.3, 58177/2024 zo dňa 27.08.2024, (citované v odôvodnení tohto rozhodnutia),
- zohľadniť stanovisko a pripomienky Krajského pamiatkového úradu Prešov, č. j. Z-PUSR-071988/2024 zo dňa 09.09.2024 (citované v odôvodnení tohto rozhodnutia),
- zohľadniť stanovisko a pripomienky spoločnosti Východoslovenská distribučná, a.s., č. j. 703/HR/47029/2024 zo dňa 17.09.2024 (citované v odôvodnení tohto rozhodnutia),

Ďalej v zmysle listu Prešovského samosprávneho kraja č.j. 08158/2024/DUPaZP-3 zo dňa 04.09.2024, ktorý žiada opraviť chybu v písaní neplatného názvu strategického dokumentu.

Uvedený strategický dokument je možné predložiť schvaľujúcemu orgánu na schválenie za podmienky zohľadnenia stanovísk dotknutých orgánov a vysporiadania sa s jednotlivými pripomienkami, požiadavkami, podmienkami a odporúčaniami dotknutých orgánov (uvedené v skratenej forme v odôvodnení tohto rozhodnutia), ktoré je obstarávateľ povinný rešpektovať pri napĺňaní strategického dokumentu v jeho procese.

O d ô v o d n e n i e

Obstarávateľ Obec Dravce, Dravce 27, 053 14 Dravce, IČO: 00329045, doručil dňa 22.08.2024 Okresnému úradu Levoča podľa § 5 zákona o EIA/SEA oznámenie o zmene strategického dokumentu „**Územný plán obce Dravce Zmeny a doplnky č. 1/2023**“ ktorého obstarávateľom je Ing. Ján Kunák, odborne spôsobilá osoba pre obstarávanie ÚPP a ÚPD, reg. č. 314.

Hlavným cieľom spracovania strategického dokumentu „**Územný plán obce Dravce Zmeny a doplnky č. 1/2023**“ je potreba získať komplexný a aktuálny nástroj na riadenie a koordináciu územno-plánovacej činnosti v obci. Navrhované zmeny a doplnky územného plánu aktívne reagujú na súčasné potreby obce najmä v potrebe budovania bývania s prednostným využitím disponibilných pozemkov v zastavanom území obce a príslušných rozvojových plôch na okraji zastavaného územia obce s dobrou dostupnosťou obslužných ciest a technickej infraštruktúry. Návrh zmien vyvolal potrebu rozšírenia hranice zastavaného územia a súčasne aj plochy pre výstavbu rodinných domov.

1. Požiadavky na vstupy:

Obec formou uznesenia obecného zastupiteľstva č. uznesením č. č. 4/2023 zo zasadnutia OcZ dňa 13.2.2023 definovalo svoje požiadavky na spracovanie zmien a doplnkov Územného plánu obce Dravce, Zmeny a doplnky č. 1/2023 ako:

Zmena č. 1 - komplexné urbanistické riešenie novej lokality pre IBV Pod Hruškou (podľa zadania) vrátane reálneho návrhu riešenia technickej infraštruktúry a záberov PPF,

Zmena č. 2 - dobudovanie vodovodu Dravce – Dlhé Stráže /verejnoprospešná stavba/

Zmena č. 3 – samostatné riešenie lokalít jestvujúcej zástavby rodinných domov / bytových domov.

Zmena č. 4 - zakreslenie existujúcich verejných stavieb.

Zmena č. 5 - navrhnúť cyklotrasy k susedným Dlhé Stráže, v katastri obce.

Zmena č. 6 - zrušiť ochranné pásmo hospodárskeho dvora PD a cintorína.

Platný ÚPN obce Dravce z roku 2014 bol spracovaný Ing. arch. Viktorom Malinovským a kol., Košice

1.1 Pôda

Tri najlepšie bonitované pôdno-ekologické jednotky v kat. území Spišské Vluchy sú zaradené do 5., 6. a 7. skupiny BPEJ podľa prílohy č. 3 zák. č. 220/2004 Z. z. o ochrane a využívaní poľnohospodárskej pôdy a o zmene zák. č. 245/2003 Z. z. o integrovanej prevencii a kontrole znečisťovania životného prostredia a o zmene a doplnení niektorých zákonov.

Podľa Prílohy č. 2 Nariadenia vlády SR č. 58/2013 Z. z. o odvodoch za odňatie a neoprávnený záber poľnohospodárskej pôdy, najkvalitnejšie poľnohospodárske pôdy v kat. území Dravce

podľa kódu BPEJ sú: 0963342, 0914065, 0963242, 0963442, 0963445, 0963535, 0969442, 0969542, 0969545, 09700223, 0970243, 0970443, 0970543, 0975432, 0990262, 1063442, 1069242, 1069442, 1069542, 1070243, 1070433.

V záujmovom území neboli realizované žiadne hydromelioračné opatrenia (odvodnenie), na ktoré by sa vzťahoval zvýšený stupeň ochrany.

Návrh neuvažuje so záberom zvlášť chránených pôd.

Návrh uvažuje s následným záberom poľnohospodárskej pôdy.

Výmera v ha

	Zast. Úz.	Mimo ZÚ	Spolu
Riešené územie spolu:	0-82-64	2-50-83	3-33-47
z toho predpokladaný záber p. p.:	0-82-64	2-50-83	3-33-47
nepoľnohospodárska pôda: -			

Predpokladaný záber p. p. podľa BPEJ:

8. skupina:	0-43-22	2-09-95	2-53-17
9. skupina: 0	-39-42	0-40-88	0-80-30

Predpokladaný záber poľnohospodárskej pôdy podľa funkčného využitia:

Rodinné domy:	0-82-64	1-89-19	2-71-83
Bytové domy:	-	0-28-25	0-28-25
Doprava:	-	0-07-12	0-07-12
Občianska vybavenosť šport:	-	0-26-27	0-26-27

1. 2. Voda

Dravce v súčasnosti majú vodovodnú sieťou pokrytú celú obec, z toho vyplýva, že temer všetky nehnuteľnosti sú napojené na verejnú vodovodnú sieť. Účelom tohto vodovodu je zabezpečiť plynulé zásobovanie mesta pitnou vodou. Zásobovanie vodou je zo zásobného vodovodného radu Popradsko – spišskonovoveskej vodárenskej sústavy. Dané riešenie využíva existujúce vodohospodárske zariadenie VVS a.s. v Čiernej doline – úpravňu vody pre obec Spišský Štvrtok. Úpravňa sa prestavala na čerpaciu stanicu, odkiaľ je voda prečerpávaná výtlačným vodovodným radom do vodojemu 2x100m na kóte 720m.

Voda z vodojemu do spotrebiska je privedená zásobným vodovodným radom, na konci s prerušovanou komorou pre I. tlakové pásmo, II. tlakové pásmo je zásobované priamo z vodojemu a v časti Bukovinka je navrhovaná akumulčná nádrž objemu min. 5m³ s automatickou čerpacou stanicou, ktorá je dimenzovaná na max. hodinovú spotrebu vody 3,2 l/s. Povrchové vody sú rigolmi zvedené do potoka. Pre navrhovanú a existujúcu zástavbu v blízkosti toku je nutné zabezpečiť ochranu pred veľkými vodami na Q 100.

Zásobovanie pitnou vodou je realizované verejným rozvodom vody s akumuláciou.

Odkanalizovanie.

V návrhu ÚPN sa uvažuje s napojením všetkých domov a objektov technickej a občianskej vybavenosti na verejnú kanalizáciu. Kanalizačná sieť bude delená, gravitačná z PVC rúr DN 300. Trasovanie novonavrhovanej kanalizácie bude v krajniciach ulíc, resp. v ich polovici. Pri štátnej ceste III. triedy bude kanalizačné potrubie uložené mimo cestného telesa. Vo väčšej časti povedie v súbehu s vodovodným potrubím. Doposiaľ neodkanalizované územie je riešené záchytnom odpadových vôd do žump. V rekreačnej oblasti Za horou nie je vybudovaná kanalizačná sieť a odpadové vody z rekreačných objektov sú likvidované zvodom do žump s následným vývozom do ČOV.

1.3.Suroviny

V katastrálnom území obce sa nenachádzajú ložiská nevyhradených nerastov, chránené ložiskové územia ani dobývacie a prieskumné územia.

1.4.Energetické zdroje

Obec Dravce je zásobovaná elektrickou energiou z primárneho 22 kV vzdušného vedenia č.419, napájaného z ES 110/22 kV Spišská Nová Ves II s možnosťou zásobovania z ES 110/22 kV Poprad I.

Napájanie samotného sídla je realizované 22 kV vzdušnými prípojkami prostredníctvom trafostaníc 22/0,4 kV v správe VSD a.s.:

- TS0857-0002 Dravce – obec, stĺpová, transformátor 250 kVA
- TS0857-0003 Dravce škola, stĺpová, transformátor 250 kVA
- TS0857-0005 Dravce bytovky, stĺpová, transformátor 250 kVA

Okrem distribučných staníc sú v obci aj účelové trafostanice, ktoré nie sú vo vlastníctve VSD a.s.:

- TS0857-0001 Dravce PD, stĺpová, transformátor 250 kVA
- TS0857-0004 Dravce Globtel, stĺpová, transformátor 50 kVA
- TS0857-0006 Dravce pila, stĺpová, transformátor 250 kVA

V miestnej časti Bukovinka je zásobovanie el. energiou realizované NN vzdušným vedením 1 -AES 4x120, 4x50 AlFe6 príp. 4x25 AlFe6, ktoré sú napájané z trafostaníc:

- TS0858-0001 Bukovinka obec, stĺpová, transformátor: 100kVA,
- TS0858-0002 Bukovinka Pasienky, typ 4-stĺpová, transformátor: 100kVA,
- TS0858-0003 Bukovinka obchod, typ PTS, transformátor: 100kVA.

Stav siete je v súčasnosti vyhovujúci a pri súčasnom odbere pracuje spoľahlivo pri dodržaní predpísaných parametrov elektroenergetickej siete. Dodávka elektrickej energie pre jednotlivých odberateľov v sídle je vykonávaná verejným NN vzdušným rozvodom na betónových stožiaroch. Najväčším odberateľom je obyvateľstvo, využívajúce energiu pre svetlo a domáce spotrebiče.

1.5. Plyn

Obec Dravce je zásobovaná zemným plynom cez existujúce plynárenské zariadenie – VTL plynovodnú prípojku od obce Spišský Štvrtok, regulačnú stanicu RS 700/2/1-440 a STL rozvodnú sieť.

1.6 .Nároky na dopravu

Južnou časťou katastrálneho územia cca 1800m južne od obce vedie trasa diaľnice D1. Obec Dravce je napojená na nadradenú komunikačnú sieť – cestu I/18 prostredníctvom cesty III/018164. Cesta I/18 bude na diaľnicu D1 napojená mimoúrovňovými križovatkami pri Levoči a pri Spišskom Štvrtku. Výhľadové šírkové usporiadanie cesty I. tr. Mimo zastavané územie je v kategórii C 11,5/80 v zmysle STN 73 6101. Zastavaným územím cesta I.tr. neprechádza. Miestna časť Bukovinka je napojená na obec Dravce prostredníctvom cesty III/018257.

- pozdĺž zberných komunikácií v obci navrhujeme vybudovať samostatné chodníky pre peších, pozdĺž cesty III/ 018164, kde je potrebné vybudovať min. jednostranný chodník pre peších s min. šírkou 1,5m,

- existujúce a navrhované lokality bývania navrhujeme prepojiť systémom peších ťahov bezkolízne s plochami aktivít, občianskej vybavenosti, plochami športu a oddychu, ponukovými plochami pre výrobu ako aj zastávkou SAD

- v nových lokalitách IBV navrhujeme pozdĺž obslužných komunikácií zrealizovať min. jednostranne pešie chodníky šírky 1,5m, cyklistický chodník

Navrhujeme vybudovať obojsmerný cyklistický chodník šírky min. 2,5m zo smeru od Levoče

- údolím Bicíra do Bukovinky
- z Draviec do Bukovinky s pokračovaním po lesných cestách k existujúcej turistickej cyklotrase aj k susedným obciam.

2. Údaje o výstupoch:

Výstupom procesu obstarávania sú navrhované Zmeny a doplnky 1/2023 územného plánu obce Dravce. Návrh Zmien a doplnkov 1/2023 ÚPN je spracovaný v súlade s ustanoveniami §12 vyhlášky MŽP č. 55/2001 Z.z. o územnoplánovacej dokumentácii a územnoplánovacích podkladoch a obsahuje smerné a záväzné regulatívy. Záväzné regulatívy sa v tomto prípade nemenia a platia pôvodné.

2.1.Ovzdušie

Nepresahuje rámec bežného znečistenia z malých zdrojov v obci. V riešenom území sú evidované malé zdroje znečistenia ovzdušia, ktoré predstavujú väčšinou plynové kotolne a kotolne na tuhé palivo. Navrhované zmeny a doplnky územného plánu nemajú zásadný vplyv na stav ovzdušia v obci.

2.2.Voda

Navrhované zmeny a doplnky zásadným spôsobom neovplyvnia stav a čistotu podzemných vôd v dôsledku budovania siete splaškovej kanalizácie v obci s ich vyústením do ČOV. Situácia v čistote vody sa v rámci zastavaného územia postupne vylepšuje. V lokalite Bukovinka je nutné dôsledne dodržiavať platnú legislatívu.

2.3.Odpady

Obec má spracovaný program odpadového hospodárstva. Zber komunálneho odpadu je organizovaný zberom a vyvázkou na organizovanú skládku v Spišskej Novej Vsi firmou B NOVA s.r.o zo Spišskej Novej Vsi.

2.4.Hluk a vibrácie

Najväčším zdrojom hluku je cesta 1/18. Druhým zdrojom je cesta III. triedy č.018164 Dravce – Dlhé Stráže. V pôvodnom návrhu územného plánu mesta sú navrhované odstupy od týchto komunikácií. Pri navrhovaných ZaD sa daný problém nijako nemení.

2.5.Žiarenie a iné fyzikálne polia

- nepredpokladáme vplyvy na tepelné, magnetické a iné polia.

2.6.Doplňujúce údaje

- neuvažuje s realizáciou takých terénnych úprav, ktoré by mali za následok negatívny zásah do krajiny, resp. umožnili zosuvy pôd.

3. Údaje o priamych a nepriamych vplyvoch na životné prostredie:

Návrh riešenia dokumentu Zmeny a doplnky 1/2023 ÚPN obce Dravce predstavuje územnoplánovací dokument, ktorý nemá závažne negatívny vplyv na životné prostredie. Za nepriame vplyvy strategického dokumentu môžeme považovať zmenu priestorového usporiadania a funkčného využívania územia, vznik nových zastavaných plôch, záber poľnohospodárskej pôdy, Je tu predpoklad mierneho nárastu dopravy v navrhovaných rozvojových lokalitách hlavne počas realizácie stavebných prác.. Avšak tieto vplyvy sú spojené s rozvojom územia a samotný strategický dokument stanovuje limity a regulatívy na elimináciu týchto javov.

4. Vplyv na zdravotný stav obyvateľstva:

Zámery navrhované v Zmenách a doplnkoch územného plánu nemajú negatívny vplyv na zdravie obyvateľstva pri dodržaní stanovených regulatívov a limitov využitia územia.

5. Vplyv na chránené územia vrátane návrhu opatrenia na ich zmiernenie:

V katastrálnom území obce sa nachádza 1 chránené územie v zmysle zákona NR SR č. 543/2002 Z.z. o ochrane prírody a krajiny v znení neskorších predpisov :

Územie európskeho významu Dravčianska stráň (SKÚEV0111) – 4,71 ha

- ochrana biotopov európskeho významu: Nížinné a podhorské kosné lúky (6510) a suchomilné travinno-bylinné a krovinové porasty na vápnom podloží (6210),

- ochrana druhov národného významu: Klasovec sivastý (*Asyneuma canescens*) a hmyzovník muchovitý (*Ophrys insectifera*).

Nachádzajú tu tiež lesné a travinno – bylinné biotopy európskeho aj národného významu popísané v pôvodnom ÚPN. Z návrhu riešenia Zmien a doplnkov ÚPN-O nevyplývajú priame závažné vplyvy na prvky ochrany prírody a krajiny.

6. Možné riziká súvisiace s uplatňovaním strategického materiálu:

Navrhované zmeny územného plánu nevytvárajú výrazné riziká pre kvalitu životného prostredia v meste a nemajú dopad na širšie územie.

7. Vplyv na životné prostredie presahujúce štátne hranice:

Dotknuté územie a ich zmenené funkčné využitie územia nemá vplyv na územia susedných štátov.

Detailné informácie strategického dokumentu sú obsahom zverejnených materiálov strategického dokumentu na webovom sídle Ministerstva životného prostredia SR.

Obstarávateľ oznámil listom zo dňa 27.08.2024 príslušnému orgánu Okresnému úradu Levoča, odboru starostlivosti o životné prostredie (prijaté dňa 30.08.2024) informáciu o prerokovaní návrhu „**Územný plán obce Dravce Zmeny a doplnky č. 1/2023**“, ktoré bolo zvolané na deň 09.09.2024 o 10,00 hod do zasedačky obecného úradu obce Dravce, kde mohli dotknuté orgány a dotknutá verejnosť vzniesť svoje pripomienky k návrhu. V spracovanom zázname, ktorý vypracoval Ing. Ján Kunák sa neuvádzajú žiadne zásadné pripomienky, ktoré by mali byť zapracované do návrhu.

Uvedený strategický dokument v zmysle § 4 ods. 2 zákona podlieha zisťovaciemu konaniu, ktoré Okresný úrad Levoča vykonal podľa § 7 zákona o EIA/SEA. V rámci zisťovacieho konania Okresný úrad Levoča zverejnil oznámenie o strategickom dokumente spolu s informáciami uvedenými v § 6 ods. 3 zákona o EIA/SEA, na webovom sídle Ministerstva životného prostredia SR:

<https://www.enviroportal.sk/eia/detail/uzemny-plan-obce-dravce-zmeny-doplnky-c-1-2023>

a rozposlal oznámenie v zmysle § 6 ods. 2 zákona o EIA/SEA dotknutým orgánom, schvaľujúcemu orgánu a dotknutej obci s výzvou na zaujatie stanoviska podľa § 6 ods. 6 zákona o EIA/SEA. V zákonom stanovenom termíne doručili Okresnému úradu Levoča svoje písomné stanoviská (uvedené v skratenej forme) tieto dotknuté orgány:

1. Okresný úrad Levoča, odbor starostlivosti o životné prostredie, štátna ochrana ovzdušia, č.j. OU-LE-OSZP-2024/000999-003 zo dňa 28.08.2024:

Pri realizácii strategického dokumentu orgán štátnej ochrany ovzdušia správy požaduje:

- 1) Pri umiestňovaní konkrétnych zdrojov znečisťovania ovzdušia treba dodržiavať v zmysle prílohy č. 10 vyhlášky č. 248/2023 Z. z. o požiadavkách na stacionárne zdroje znečisťovania ovzdušia, bod I. všeobecné zásady umiestňovania zdrojov znečisťovania ovzdušia, bod II. odporúčané odstupové vzdialenosti, bod III. zásady uplatňovania odstupových vzdialeností.
- 2) Dbáť na znížovanie emisií v čo najvyššej miere a pri spaľovacích zariadeniach povoľovať iba spaľovanie palív určených výrobcom jednotlivých kotlov.
- 3) Rešpektovať vplyv emisnej záťaže z dopravy a parkovacích plôch na okolitú obytnú a rekreačnú zástavbu a korigovať to s výsadbou zelene.
- 4) Pri realizácii stavebných prác, pri ktorých je riziko vzniku prašných emisií (tuhých znečisťujúcich látok – TZL), je nutné prijať také opatrenia, ktoré minimalizujú prašnosť zasahujúcu do vonkajšieho ovzdušia.
- 5) V dotknutých lokalitách zvážiť druhy činností a podnikateľských aktivít, ktoré by svojimi negatívnymi vplyvmi na kvalitu ovzdušia (nadmerná prašnosť, zápachy, intenzívna doprava a pod.) priamo alebo nepriamo obmedzili využitie záujmového územia pre určené účely.
- 6) Pri povoľovaní konkrétnych zdrojov znečisťovania ovzdušia (umiestnenie, stavba, užívanie – prevádzka) dodržiavať ustanovenia platných právnych predpisov v oblasti ochrany ovzdušia.

Vyjadrenie Okresného úradu Levoča: Berieme na vedomie.

2. Okresné riaditeľstvo hasičského a záchranného zboru v Levoči, č. j. ORHZ-LE1-2024/000321-002 zo dňa 30.08.2024:

Okresné riaditeľstvo Hasičského a záchranného zboru v Levoči sa k predloženému oznámeniu o strategickom dokumente nevyjadruje vzhľadom k tomu, že strategický dokument neobsahuje riešenie protipožiarnej bezpečnosti stavby Územný plán obce Dravce, Zmeny a doplnky č. 1/2023 v súlade s § 28 a § 25 ods. 1 písm. b) zákona č. 314/2001 Z.z. o ochrane pred požiarom v znení neskorších predpisov.

Vyjadrenie Okresného úradu Levoča: Berieme na vedomie.

3. Ministerstvo životného prostredia Slovenskej republiky, odbor štátnej geologickej správy, č.j. 6994/2024-5.3, 58177/2024:

1. V katastrálnom území obce Dravce (ďalej len „predmetné územie“) sú evidované tri upravené skládky tak, ako sú zobrazené na priloženej mape (príloha 1). Ministerstvo odporúča uvedené skládky odpadov dostatočne zohľadniť v územnoplánovacej dokumentácii.

2. V predmetnom území je na základe výpisu z Informačného systému environmentálnych záťaží evidovaná nasledovná environmentálna záťaž (príloha2):

Názov EZ: LE (003) / Dravce - Poľnohospodárske družstvo

Názov lokality: Poľnohospodárske družstvo

Stupeň priority: EZ so strednou prioritou (K 35 – 65)

Registrovaná ako: A Pravdepodobná environmentálna záťaž

Pravdepodobná environmentálna záťaž v území môže negatívne ovplyvniť možnosti jeho ďalšieho využitia.

3. V predmetnom území sú evidované svahové deformácie (zosuvné územia) tak, ako sú zobrazené na priloženej mape (príloha 1). Ministerstvo žiada evidované zosuvné územia vymedziť ako plochy vyžadujúce zvýšenú ochranu podľa § 12 ods. 4 písm. o) Vyhlášky

Ministerstva životného prostredia Slovenskej republiky č. 55/2001 Z. z. o územnoplánovacích podkladoch a územnoplánovacej dokumentácii a vyznačiť v územnoplánovacej dokumentácii. V predmetnom území je podľa priloženej mapy zaregistrovaná 1 potenciálna svahová deformácia, typu zosúvania. Potenciálny zosuv je situovaný v centrálnej časti k. ú., pričom zasahuje aj do intravilánu obce, kde obmedzuje ďalšie využitie územia. Existujúca svahová deformácia je zaradená do rajónu nestabilných území so stredným až vysokým stupňom náchylnosti územia k aktivizáciám, resp. vzniku nových svahových deformácií vplyvom prírodných podmienok alebo negatívnymi antropogénnymi faktormi, prípadne ich kombináciou. Na súčasný stav svahovej deformácie negatívne vplyvajú najmä klimatické faktory, bočná a hĺbková erózia, abrázia. Územie je citlivé na negatívne antropogénne zásahy. V území bezprostredného okolia zaregistrovaných svahových deformácií existuje možnosť rozšírenia súčasných zosuvov.

Orgány územného plánovania sú podľa § 20 ods. 1 geologického zákona povinné v textovej a grafickej časti územnoplánovacej dokumentácie zohľadniť výsledky geologických prác, v konkrétnom prípade výsledky inžinierskogeologického prieskumu spracované v záverečnej správe: Atlas máp stability svahov SR v M 1 : 50 000 (ŠIMEKOVÁ ET AL., 2006) list 37-34 Kežmarok, ktorý je prístupný na mapovom serveri Štátneho geologického ústavu Dionýza Štúra Bratislava. Na webových stránkach sú dostupné aj informácie o zmapovaných a zaregistrovaných svahových deformáciách:

<http://apl.geology.sk/atlassd/> a <http://apl.geology.sk/geofond/zosuvy/>.

Svahové deformácie v predmetnom území negatívne ovplyvňujú možnosti využitia územia pre stavebné účely.

4. Predmetné územie spadá do nízkeho až stredného radónového rizika tak, ako je to zobrazené na priloženej mape (príloha 1). Stredné radónové riziko môže negatívne ovplyvniť možnosti ďalšieho využitia územia.

5. V predmetnom území sa nachádzajú geotermálne útvary podzemných vôd puklinovokrasové vody karbonátov stredného a vrchného triasu tektonickej jednotky fatrika tak, ako sú zobrazené na priloženej mape (príloha 1).

Podľa § 20 ods. 3 zákona č. 569/2007 Z. z. o geologických prácach (geologický zákon) v znení neskorších predpisov ministerstvo vymedzuje nasledovné riziká stavebného využitia územia:

a) výskyt potenciálnych svahových deformácií. Vhodnosť a podmienky stavebného využitia územia s výskytom svahových deformácií je potrebné posúdiť a overiť inžinierskogeologickým prieskumom.

b) stredné radónové riziko. Vhodnosť a podmienky stavebného využitia územia s výskytom stredného radónového rizika je potrebné posúdiť podľa zákona č. 355/2007 Z. z. o ochrane, podpore a rozvoji verejného zdravia a o zmene a doplnení niektorých zákonov v znení neskorších predpisov a vyhlášky MZ SR č. 98/2018 Z. z., ktorou sa ustanovujú podrobnosti o obmedzovaní

Vyjadrenie Okresného úradu Levoča: Berieme na vedomie. Povinnosť zohľadniť pripomienky a požiadavky dotknutého orgánu obstarávateľom je uvedená vo výrokovej časti tohto rozhodnutia.

4. Regionálny úrad verejného zdravotníctva so sídlom v Poprade, č. j. RÚVZPP/OHŽPaZ/4134/9077/2024 zo dňa 05.09.2024:

Regionálny úrad verejného zdravotníctva nemá pripomienky k predmetnému strategickému dokumentu „Územný plán obce Dravce, Zmeny a doplnky č.1/2023“ z hľadiska záujmov ochrany, podpory a rozvoja verejného zdravia ustanovených v zákone č. 355/2007 Z. z. a jeho vykonávacích predpisoch. RÚVZ Poprad nepožaduje posudzovanie podľa zákona NR SR č. 24/2006 Z. z. o posudzovaní vplyvov na životné prostredie a o zmene a doplnení niektorých zákonov v znení neskorších predpisov z hľadiska ochrany verejného zdravia.

Vyjadrenie Okresného úradu Levoča: Berieme na vedomie.

5. Prešovský samosprávny kraj, odbor strategického rozvoja, č. j. 08158/2024/DUPaZP-3 zo dňa 04.09.2024:

Požadujeme, aby strategický dokument bol riešený v súlade s platným Územným plánom Prešovského samosprávneho kraja, v rámci ktorého je potrebné rešpektovať najmä ustanovenia jeho záväznej časti. Schválená územnoplánovacia dokumentácia je verejne prístupná na webovej stránke Prešovského samosprávneho kraja:

<https://psk.sk/domov/urad-psk/odbor-strategickeho-rozvoja/dokumenty-oddelenie-upazp/uzemny-plan-psk/>

Vyjadrenie Okresného úradu Levoča: Berieme na vedomie. Uvedená požiadavka je všeobecného charakteru a jej dodržiavanie je všeobecnou povinnosťou. Z tohto dôvodu sa neuvádza vo výrokovej časti tohto rozhodnutia.

V podkapitole II.7. Vzťah k iným strategickým dokumentom je uvedený neplatný územný plán regiónu. Platný je Územný plán Prešovského samosprávneho kraja, ktorý bol schválený dňa 26.08.2019 Zastupiteľstvom Prešovského samosprávneho kraja uznesením č. 268/2019 a jeho záväznou časťou, ktorá bola vydaná Všeobecne záväzným nariadením Prešovského samosprávneho kraja č. 77/2019 schválený Zastupiteľstvom Prešovského samosprávneho kraja uznesením č. 269/2019 s účinnosťou od 06.10.2019.

V podkapitole V.2. Materiály použité pri vypracovaní strategického dokumentu nie je uvedený platný Územný plán Prešovského samosprávneho kraja.

Pri riešení ZaD č. 1 ÚPN-O Dravce je potrebné rešpektovať záujmy ochrany prírody vzhľadom nato, že v katastrálnom území Dravce sa nachádza chránené územie európskej siete NATURA 2000 – územie európskeho významu Dravčianska stráň (SKUEV0111)

Vyjadrenie Okresného úradu Levoča: : Berieme na vedomie. Jedná sa o chybu v písaní, ktorú obstarávateľovi odporúčame opraviť.

6. Okresný úrad Levoča, odbor starostlivosti o životné prostredie, štátna vodná správa č. j. OU-LE-OSZP-2024/001027-003 zo dňa 06.09.2024:

Pri realizácii navrhovanej činnosti orgán štátnej vodnej správy požaduje:

- 1) Pri návrhu objektov technickej infraštruktúry rešpektovať pripomienky vlastníkov, resp. prevádzkovateľov dotknutých inžinierskych sietí.
- 2) Dbieť o ochranu podzemných a povrchových vôd a zabrániť nežiaducemu úniku nebezpečných látok do pôdy, podzemných a povrchových vôd..
- 3) Dodržať ustanovenia zákona č. 364/2004 Z.z. o vodách a o zmene zákona SNR č. 372/1990 Zb. o priestupkoch v znení neskorších predpisov, zákona č. 442/2002 Z.z. o verejných vodovodoch a verejných kanalizáciách a o zmene a doplnení zákona č. 276/2001 Z.z. o regulácii

v sieťových odvetviach, Nariadenia vlády Slovenskej republiky č. 269/2010 Z.z., ktorým sa ustanovujú požiadavky na dosiahnutie dobrého stavu vôd, zákona č. 7/2010 Z.z. o ochrane pred povodňami a o zmene a doplnení niektorých zákonov v znení neskorších predpisov, súvisiace predpisy a príslušné platné normy STN 75 2102, STN 73 6822.

4) V prípade, že nebude technicky a kapacitne možné pripojenie sa na verejnú kanalizáciu a čistiareň odpadových vôd obce Dravce, je potrebné riešiť odkanalizovanie všetkých objektov produkujúcich splaškové odpadové vody v súlade s ustanovením § 36 ods. (2) vodného zákona, t.j. do vodotesných žump.

5) V prípade odvádzania vôd z povrchového odtoku (dažďových vôd) do podzemných vôd sa vyžaduje predchádzajúce posúdenie oprávnenou osobou – hydrogeológom v zmysle § 37 ods. (1) vodného zákona. Z pohľadu hydrologickej a vodohospodárskej bilancie podľa Vodného plánu Slovenska a Akčného plánu na riešenie dôsledkov sucha a nedostatku vody, schváleného vládou SR, je želateľné v území padnuté zrážky v tom istom území zadržiavať, odvádzať do podzemných útvarov alebo zachytávať (viac na <https://www.minzp.sk/files/sekcia-vod/hodnota-je-voda/h2odnota-je-akcny-plan-riesenie-dosledkov-sucha-nedostatku-vody.pdf> - strana 14 stať 4.1.2). Ak to prírodné alebo technické podmienky neumožňujú, môžu sa vody z povrchového odtoku odvádzať do povrchových vôd a ak nie je možné ani takéto riešenie, vtedy sa vo výnimočných prípadoch umožňuje odvádzanie vôd z povrchového odtoku kanalizáciou, ktorá však musí kapacitne postačovať. Na základe vyššie uvedeného je žiadúce odvádzať vody z povrchového odtoku do podzemných vôd. Vo väčšine prípadov sa na odvádzanie týchto vôd realizuje vsakovací objekt. V určitých prípadoch môže odtekať voda z povrchového odtoku (zo strechy nehnuteľnosti) voľne na terén, ale musí byť dostatočne preukázané, že odvádzaná voda voľne na terén nespôsobí ujmu na majetku, zdraví alebo poškodeniu niektorých zložiek životného prostredia.

6) V prípade odvádzania vôd z povrchového odtoku (dažďových vôd) do povrchových vôd požiadať o stanovisko správcu dotknutých vodných tokov k vypúšťaniu dažďových vôd do vodných tokov a dodržať jeho podmienky.

Vyjadrenie Okresného úradu Levoča: Berieme na vedomie.

7. Spoločnosť SPP – distribúcia, a.s., č. j. 1236/DPSMK/KE/2024 zo dňa 11.09.2024:

K navrhovaným zmenám a doplnkom č.1/2023 územného plánu obce Dravce, ktoré určujú zásady priestorového usporiadania s využitím potenciálu územia v záujmových lokalitách obce Dravce nemáme pripomienky.

2. V katastrálnom území obce sa v súčasnosti nachádza distribučná sieť prevádzkovaná SPP-D. VTL plynovody, DN80, PN 4,0MPa z ocelového materiálu. V obci je vybudovaná STL sieť plynovodov, tlakovej úrovne 280kPa z materiálu oceľ a polyetylén (PE). Dimenzie hlavných plynovodov z PE sú D90, D63 a D50.

3. Zdrojom zásobovania obce zemným plynom je RS Dravce – 1400m³/h / 300kPa

4. SPP-D v súčasnosti nemá v riešenom území vlastné rozvojové zámery.

5. Znázornenie umiestnenia plynárenských zariadení, vrátane ich príslušenstva (napr. zariadenia katódovej ochrany) v riešenom území, platné k dátumu vydania tohto vyjadrenia, ktoré sa nachádzajú v katastrálnom území obce Dravce (príloha 3). Existujúce plynárenské zariadenia je nevyhnutné zakresliť do UPN-O.

6. Požadujeme zachovať a rešpektovať ochranné a bezpečnostné pásma (ďalej len „OP a BP“) existujúcich, plynárenských zariadení tak, ako tieto vyplývajú z ustanovení všeobecne záväzných právnych predpisov. Podrobnosti o rozsahu „OP“ a „BP“ a obmedzeniach v týchto pásmach je možné získať na základe žiadosti zaslanej na oddelenie prevádzky SPP-D.

7. Prípadnú plynifikáciu riešených území požadujeme riešiť koncepčne v súlade s podmienkami, vyplývajúcimi zo všeobecne záväzných právnych predpisov a na základe podmienok a vyjadrení

SPP-D, ako prevádzkovateľa siete.

8. V prípade požiadavky na uskutočnenie preložky existujúcich plynárenských zariadení prevádzkovaných SPP-D, je potrebné kontaktovať oddelenie prevádzky SPP-D, ktoré možnosť realizácie preložky posúdi a stanoví konkrétne podmienky jej realizácie.

9. Podľa ustanovenia § 79 ods. 5 a 6 a ustanovenia § 80 ods. 4 zákona č. 251/2012 Z. z. o energetike a o zmene a doplnení niektorých zákonov v znení neskorších predpisov, zriaďovať stavby v ochrannom pásme a bezpečnostnom pásme plynárenského zariadenia a vykonávať činnosti v ochrannom pásme plynárenského zariadenia možno len po predchádzajúcom súhlase prevádzkovateľa siete a za podmienok ním určených. Súhlas prevádzkovateľa siete na zriadenie stavby je dokladom pre územné a stavebné konanie, pričom každá projektová dokumentácia alebo iná dokumentácia stavieb, drobných stavieb, informačných, propagačných a/alebo reklamných zariadení, stavebných prác, terénnych úprav alebo ťažobných prác, sa posudzuje individuálne na základe žiadosti, ktorej vzor je zverejnený na webovom sídle SPP-D: www.sppdistribucia.sk.

10. Agendu, týkajúcu sa plynárenských zariadení prevádzkovaných SPP-D v súvislosti s procesom tvorby územnoplánovacej dokumentácie vybavuje: SPP - distribúcia, a.s., oddelenie stratégie siete - koncepcia a hydraulika MS Ing. Eduard Demko, Rozvojová č. 6, 040 01 Košice.

11. O presné vytyčenie existujúcich plynárenských zariadení prevádzkovaných SPP-D (plynovodov, prípojok, regulačných staníc, regulačných zostáv, zariadení katódovej ochrany, elektrických káblov atď.) je možné požiadať na adrese: SPP- distribúcia, a.s., Plátennícka 19013/2, 821 09 Bratislava – mestská časť Ružinov, pracovisko LC Košice. Podrobnosti týkajúce sa postupu pri vytyčení plynárenských sietí a podmienky, za akých je táto služba poskytovaná sú zverejnené na webovom sídle SPP-D: www.spp-distribucia.sk.

12. Všeobecné podmienky týkajúce sa rozširovania distribučnej siete a pripájania odberateľov, priemyselných alebo obytných zón k distribučnej sieti prevádzkovej SPP-D sú obsiahnuté v prevádzkovom poriadku SPP-D, zverejnenom na webovom sídle SPP-D: www.spp-distribucia.sk

13. Toto vyjadrenie slúži iba pre účely spracovania územného plánu obce Dravce. Nie je súhlasným vyjadrením SPP-D k technickému riešeniu navrhovaných plynárenských zariadení, ani nie je súhlasným vyjadrením SPP-D k uskutočneniu stavieb v riešenom území.

Vyjadrenie Okresného úradu Levoča: Berieme na vedomie.

8. Krajský pamiatkový úrad Prešov, č. j. Z-PUSR-071988/2024 zo dňa 09.09.2024:

1) Krajský pamiatkový úrad Prešov v zmysle pamiatkového zákona v spolupráci s príslušným stavebným úradom pri vykonávaní akejkoľvek stavebnej, či inej hospodárskej činnosti zabezpečuje podmienky ochrany archeologických nálezísk aj mimo území s evidovanými a predpokladanými archeologickými nálezmi v procese územného a stavebného konania.

2) V návrhu Zmien a doplnkov č. 1 územného plánu obce Dravce na strane č. 8 kapitola 8 doplniť:

Na území obce Dravce sú v Ústrednom zozname pamiatkového fondu, v registri nehnuteľných kultúrnych pamiatok, zapísané 2 národné kultúrne pamiatky:

– Kostol rím.-kat. sv. Alžbety, č. ÚZPF 627/1 – vznik kostola v 2. pol. 13. stor., prestavaný na dvojloďový v 15. stor., zastavaná plocha a nádvorie parcela č. KN-C 1, k. ú. Dravce

- Most cestný, č. ÚZPF 4433/1 – kamenný most z roku 1297, jedná sa o jednooblúkový most s gotickou klenbou; pozemok parcela č. KN-C 617, k. ú. Dravce,

3) Národné kultúrne pamiatky je nutné vyznačiť vhodnou grafickou značkou vo výkresoch grafickej časti.

4) Do grafickej a textovej časti územnoplánovacej dokumentácie je možné vyznačiť/zahrnúť zoznam pamätihodností obce, ktorý si v zmysle § 14 pamiatkového zákona môže vytvoriť a odborne viesť Obec Dravce. Do evidencie pamätihodností obce možno zaradiť okrem

hnuteľných a nehnuteľných vecí aj kombinované diela prírody a človeka, historické udalosti, názvy ulíc, zemepisné a katastrálne názvy, ktoré sa viažu k histórii a osobnostiam obce.

Vyššie uvedené podklady pre zabezpečenie ochrany pamiatkového fondu je nevyhnutné zapracovať do územnoplánovacej dokumentácie. Definitívne znenie schválené obcou Dravce je nevyhnutné zaslať Krajskému pamiatkovému úradu Prešov, pracovisko Levoča.

Vyjadrenie Okresného úradu Levoča: Berieme na vedomie. Povinnosť zohľadniť pripomienky a požiadavky dotknutého orgánu obstarávateľom je uvedená vo výrokovej časti tohto rozhodnutia.

9. Slovenský vodohospodársky podnik, štátny podnik, č. j. SVP 16537/2024/2 zo dňa 09.09.2024:

K návrhu Zmien a doplnkov č.1 Územného plánu obce Dravce nemáme zásadné pripomienky. Pre výkon správy dotknutých vodných tokov požadujeme v zmysle § 49 zákona č. 364/2004 Z. z., o vodách v znení neskorších predpisov pozdĺž drobného vodného toku (DVT) Dvorecký potok a DVT Bicír ponechať voľný nezastavaný pobrežný pozemok (manipulačný pás vodného toku) v šírke 5,0 m od brehovej čiary a zároveň požadujeme, aby správcovi toku bol umožnený prístup k vodným tokom pre účely zabezpečovania prevádzkových činností správcu toku vyplývajúcich z ustanovení zákona č. 364/2004 Z. z. o vodách v znení neskorších predpisov. Do vymedzeného pobrežného pozemku nie je možné umiestňovať zariadenia a vedenia technickej infraštruktúry, stavby trvalého charakteru, súvislú vzrastlú zeleň, ani ho inak poľnohospodársky obhospodarovať.

Pri návrhu koncepcie nakladania s dažďovými vodami, vzhľadom na klimatickú zmenu, riešenie dôsledkov sucha a nedostatku vody, žiadame navrhnúť opatrenia na zadržanie povrchového odtoku dažďových vôd zo spevnených plôch v prípade nových lokalít určených na zástavbu (z komunikácií, spevnených plôch a striech rodinných domov, prípadne iných stavebných objektov) na pozemku stavebníka prostredníctvom vsakovacích objektov (prípadne s retenčnými nádobami), dažďových záhrad, jazierok a podobne tak, aby nedochádzalo k zhoršeniu odtokových pomerov v území. Ak nie je možné zachytávať vodu z povrchového odtoku na mieste dopadu zrážok alebo v jeho tesnej blízkosti, možno ju odvádzať do povrchových vôd. Uvedené opatrenia žiadame navrhnúť tak, aby prípadný odtok z daného územia do recipientu nebol zvýšený voči stavu pred realizáciou prípadnej zástavby a aby nebola zhoršená kvalita vody v recipiente v súlade s ustanovením § 36 ods. 17 zákona č. 364/2004 Z. z. o vodách v znení neskorších predpisov (vodný zákon) a v zmysle požiadaviek NV SR č. 269/2010 Z. z. podľa § 9.

Odvádzanie splaškových odpadových vôd požadujeme riešiť prednostne prostredníctvom verejnej kanalizácie. V prípadoch, kde nie je možné napojenie na verejnú kanalizáciu, je nutné zabezpečiť iný spôsob odvádzania a zneškodňovania odpadových vôd, napr. výstavbou vlastnej čistiarny odpadových vôd, prípadne akumuláciu produkovaných odpadových vôd z jednotlivých objektov vo vodotesných žumpách a zneškodňovanie žumpových vôd riešiť v súlade s ustanovením § 36 ods. 3 vodného zákona vývozom do čistiarny odpadových vôd s kapacitnými a technologickými možnosťami pre príjem týchto vôd.

Vyjadrenie Okresného úradu Levoča: Berieme na vedomie.

10. Spoločnosť Východoslovenská distribučná, a.s., č. j. 703/HR/47029/2024 zo dňa 17.09.2024:

Stav siete NN a VN je v súčasnosti vyhovujúci a pri súčasnom odbere pracuje spoľahlivo pri dodržaní predpísaných parametrov elektroenergetickej siete. V súčasnosti ani v strednodobom

pláne nie je naplánovaná zo strany VSD, a.s. Košice žiadna rekonštrukcia el. vedenia v k. ú. Dravce.

- preložku VN (označ 36) okolo ihriska, teda VN vedenie pre existujúcu distribučnú trafostanicu TS0857-0006 Dravce Bytovky, ktorá je riešená aj v pôvodnom UPN aj ZaD č.1 v dvoch úsekoch, nesúhlasíme s ponechaním niekoľkých PB medzi káblovými vedeniami, navrhujeme riešiť ako súvislé VN káblové vedenie vedené v zemi,
- pre nové lokality RD v obci, ajv časti obce Bukovinka je potrebné riešiť nové distribučné trafostanice 22/0,4 kV,
- existujúcu distribučnú mrežovú TS0857-0003 Dravce Obec (MŠ), umiestnenú v areáli MŠ navrhujeme upraviť na blokovú kioskovú, prístupnú od spodnej cesty, napojenú káblových VN vedením v zemi,
- VN vedenia a TS riešiť ako verejnoprospešné stavby.

Vyjadrenie Okresného úradu Levoča: Berieme na vedomie. Povinnosť zohľadniť pripomienky a požiadavky dotknutého orgánu obstarávateľom je uvedená vo výrokovej časti tohto rozhodnutia.

11. Slovenská elektrizačná prenosová sústava, a.s., č. j. PS/2024/010268 zo dňa 12.09.2024:

Z hľadiska nami prevádzkovaných existujúcich elektrických zariadení VVN a ZVN, ako i z hľadiska rozvoja prenosovej sústavy nemáme pripomienky.

Vyjadrenie Okresného úradu Levoča: Berieme na vedomie.

V zákonom stanovenej lehote podľa § 6 ods. 6 zákona o EIA/SEA, ani do dátumu vydania tohto rozhodnutia, nedoručili svoje písomné stanoviská tieto dotknuté orgány a obce:

- Ministerstvo obrany SR, Agentúra správy majetku, Detašované pracovisko Východ, Komenského 39/A, 040 01 Košice 1
- Okresný úrad Prešov, odbor výstavby a bytovej politiky, Námestie mieru 3, 080 01 Prešov 1
- Okresný úrad Prešov, odbor starostlivosti o životné prostredie, odd. OP a vybraných zložiek ŽP kraja, Námestie mieru 3, 080 01 Prešov 1
- Okresný úrad Prešov, odbor krízového riadenia, Námestie mieru 3, 080 01 Prešov 1
- Okresný úrad Prešov, odbor opravných prostriedkov, Námestie mieru 3, 080 01 Prešov 1
- Okresný úrad Poprad, odbor cestnej dopravy a PK, Nábrežie Jána Pavla II. 16, 058 44 Poprad 1
- Obec Spišský Štvrtok, Tatranská 260/4, Spišský Štvrtok
- Obec Abrahámovce, Abrahámovce 56, 059 72 Abrahámovce
- Obec Vlkovce, Vlkovce 90, 059 71 Vlkovce
- Obec Dlhé Stráže, Dlhé Stráže 13, 054 01 Dlhé Stráže
- Obec Iliášovce, Iliášovce 231, 053 11 Iliášovce

Okresný úrad Levoča je názoru, že k predloženej zmene strategického dokumentu tieto dotknuté orgány a obce nemajú žiadne pripomienky.

Verejnosť bola o oznámení informovaná cestou Obce Dravce v súlade s § 6 zákona o EIA/SEA zverejnením oznámenia o strategickom dokumente spôsobom v mieste obvyklým a to zverejnením na úradnej tabuli mesta a webovej stránke mesta [Obec Dravce - Oficiální stránky obce Dravce](#).

Okresný úrad Levoča v rámci zisťovacieho konania posúdil strategický dokument z hľadiska povahy a rozsahu, miesta vykonávania, najmä jeho únosného zaťaženia a ochrany poskytovanej podľa osobitných predpisov, významu predpokladaných vplyvov na životné prostredie, zdravia obyvateľstva a úrovne spracovania strategického dokumentu. Pri rozhodovaní pritom prihliadal

na doručené stanoviská, význam očakávaných vplyvov na životné prostredie a na kritériá pre zisťovacie konanie uvedené v prílohe č. 3 zákona o EIA/SEA podľa § 7 ods. 4 zákona o EIA/SEA.

Zo strany dotknutých orgánov a obcí k predloženému oznámeniu neboli doručené stanoviská, z ktorých by vyplynula požiadavka na ďalšie posudzovanie strategického dokumentu podľa zákona o EIA/SEA. Avšak zo stanovísk dotknutých orgánov, doručených k strategickému dokumentu, vyplynuli konkrétne upozornenia, požiadavky, pripomienky a podmienky, uvedené v odôvodňujúcej časti tohto rozhodnutia, ktoré je potrebné zohľadniť v procese schvaľovania strategického dokumentu podľa osobitných predpisov. Okresný úrad Levoča ich splnenie zahrnul do podmienok rozhodnutia vo vzťahu k strategickému dokumentu.

Na základe uvedených podkladov Okresný úrad Levoča v procese zisťovacieho konania rozhodol tak, ako je uvedené vo výrokovej časti tohto rozhodnutia. Z predloženej zmeny strategického dokumentu nevyplývajú žiadne vplyvy na životné prostredie presahujúce štátne hranice.

Ak sa zistí, že skutočné vplyvy posudzovaného dokumentu sú väčšie, ako sa v ňom uvádza, obstarávateľ je povinný zabezpečiť opatrenia na zosúladienie skutočného vplyvu s vplyvom uvedeným v strategickom dokumente a v súlade s podmienkami určenými podľa osobitných predpisov.

Podľa § 7 ods. 7 zákona o EIA/SEA dotknutá obec bez zbytočného odkladu informuje verejnosť o tomto rozhodnutí spôsobom v mieste obvyklým.

Poučenie o odvolaní:

Na zisťovacie konanie a vydanie tohto rozhodnutia sa nevzťahuje zákon č. 71/1967 Zb. o správnom konaní (správny poriadok) v znení neskorších predpisov, a preto sa voči nemu nemožno odvolať. Toto rozhodnutie je preskúmateľné súdom.

Mgr. Blanka Forraiová
vedúca odboru

Doručí sa:

1. Obec Dravce, Dravce 27, 053 14 Dravce

Na vedomie po nadobudnutí právoplatnosti:

2. Prešovský samosprávny kraj, odbor strategického rozvoja, Námestie mieru 2, 080 01 Prešov 1
3. Okresný úrad Prešov, odbor výstavby a bytovej politiky, Námestie mieru 3, 080 01 Prešov 1
4. Okresný úrad Prešov, odbor starostlivosti o životné prostredie, odd. OP a vybraných zložiek ŽP kraja, Námestie mieru 3, 080 01 Prešov 1
5. Okresný úrad Prešov, odbor opravných prostriedkov, Námestie mieru 3, 080 01 Prešov 1
6. Krajský pamiatkový úrad Prešov, Hlavná 115, 080 01 Prešov 1
7. Regionálny úrad verejného zdravotníctva so sídlom v Poprade, Zdravotnícka 3525, 058 97 Poprad 1
8. Okresný úrad Poprad, odbor cestnej dopravy a PK, Nábregie Jána Pavla II. 16, 058 01 Poprad 1
9. Okresný úrad Levoča, odbor starostlivosti o životné prostredie, Nám. Majstra Pavla 59, 054 01 Levoča
10. Okresný úrad Prešov, odbor krízového riadenia, Námestie mieru 3, 080 01 Prešov 1
11. Okresné riaditeľstvo hasičského a záchranného zboru v Levoči, Novoveská cesta 34, 054 01 Levoča
12. Ministerstvo životného prostredia Slovenskej republiky, Sekcia geológie a PZ, odb. ŠGS, Námestie E. Štúra, 812 35 Bratislava 15
13. Ministerstvo obrany SR, Agentúra správy majetku, Detašované pracovisko Východ, Komenského 39/A, 040 01 Košice 1
14. SPP – distribúcia, a.s., Plátennícka 19013/2, 821 09 Bratislava – mestská časť Ružinov
15. Slovenský vodohospodársky podnik, štátny podnik, Ďumbierska 14, 041 59 Košice – mestská časť Sever
16. Východoslovenská distribučná, a.s., Mlynská 31, 049 91 Košice
17. Slovenská elektrizačná prenosová sústava, a.s., Mlynské Nivy 59/A, 824 84 Bratislava
18. Podtatranská vodárenská spoločnosť, Hraničná 662/17, 058 89 Poprad
19. Poľnohospodárske družstvo v Dravciach, Dravce 55, 053 14 Dravce
20. Obec Spišský Štvrtok, Tatranská 260/4, Spišský Štvrtok
21. Obec Abrahámovce, Abrahámovce 56, 059 72 Abrahámovce
22. Obec Vlkovce, Vlkovce 90, 059 71 Vlkovce
23. Obec Dlhé Stráže, Dlhé Stráže 13, 054 01 Dlhé Stráže
24. Obec Iliášovce, Iliášovce 231, 053 11 Iliášovce

Prílohy:

1. mapa v mierke 1:72 224 s vyznačením skládok odpadov, svahových deformácií a radónového rizika
2. mapový podklad s vyznačením EZ v k. ú. Dravce
3. Mapové podklady plynárenských zariadení v kat. území
4. VSD - situácia 1, 2

Príloha 1



Štátny geologický ústav Dionýza Štúra

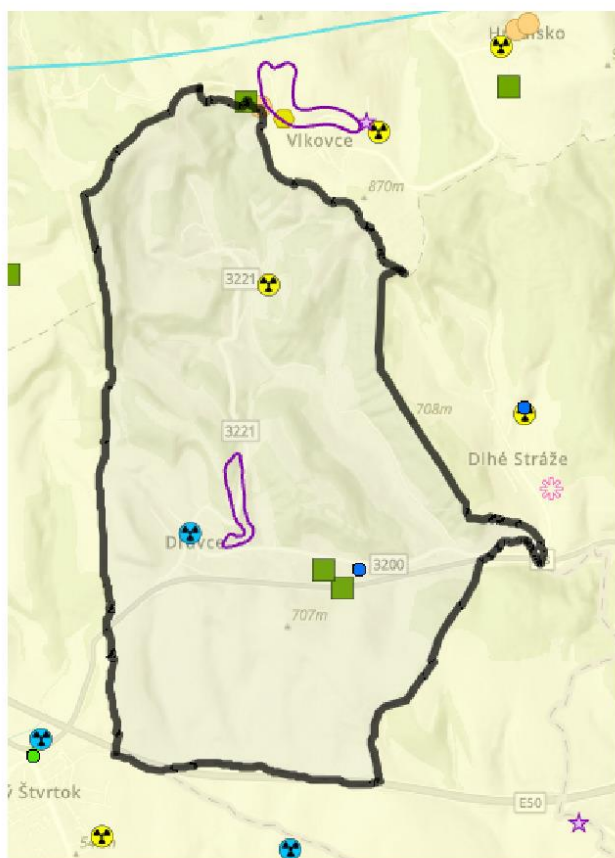


Mlynská dolina 1, 817 04 Bratislava

Na vybranom území, v zmysle Zákona č. 569/2007 Z. z. o geologických prácach (geologický zákon) v znení neskorších predpisov, evidujeme v našich databázach tieto výsledky geologických prác. Toto vyjadrenie má len informatívny charakter a nenahrádza geologický prieskum.

Kategória : **obec**

Názov : **Dravce**



Mierka 1:72224

Výhradné ložiská - OVL

Na vybranom území nevidujeme údaje

Výhradné ložiská - CHLÚ

Na vybranom území nevidujeme údaje

Výhradné ložiská - DP

Na vybranom území neevidujeme údaje

Výhradné ložiská - CHÚ

Na vybranom území neevidujeme údaje

Ložiská nevyhradeného nerastu

Na vybranom území neevidujeme údaje

Staré banské diela

Na vybranom území neevidujeme údaje

Staré banské diela (línie)

Na vybranom území neevidujeme údaje

Geotermálne útvary podzemných vôd (1)

puklinovo-krasové vody karbonátov stredného a vrchného triasu tektonickej jednotky fatrika (1)

Geologické ukládanie oxidu uhličitého

Na vybranom území neevidujeme údaje

Zosuvné územia M 1:10 000

Na vybranom území neevidujeme údaje

Zosuvné územia M 1:50 000 (1)

Potenciálna (1)

Skládky odpadov (3)

upravená (prekrytie, terénne úpravy a pod.) (3)

Environmentálne záťaže - ŠGÚDŠ

Na vybranom území neevidujeme údaje

Environmentálne záťaže - SAŽP (1)

A - Pravdepodobná environmentálna záťaž (1)

Názov EZ: LE (003) / Dravce - Poľnohospodárske družstvo

Názov lokality: Poľnohospodárske družstvo

Druh činnosti: Nezverejnené (v zmysle § 20a, odseku 2 zákona č. 569/2007 Z. z.)

Radónové riziko body (2)

nízke (1)

stredné (1)

Radónové riziko plochy (9)

stredné 63,0 % (9)

Priekumné územia - návrhy

Na vybranom území neevidujeme údaje

Priekumné územia - určené

Na vybranom území neevidujeme údaje

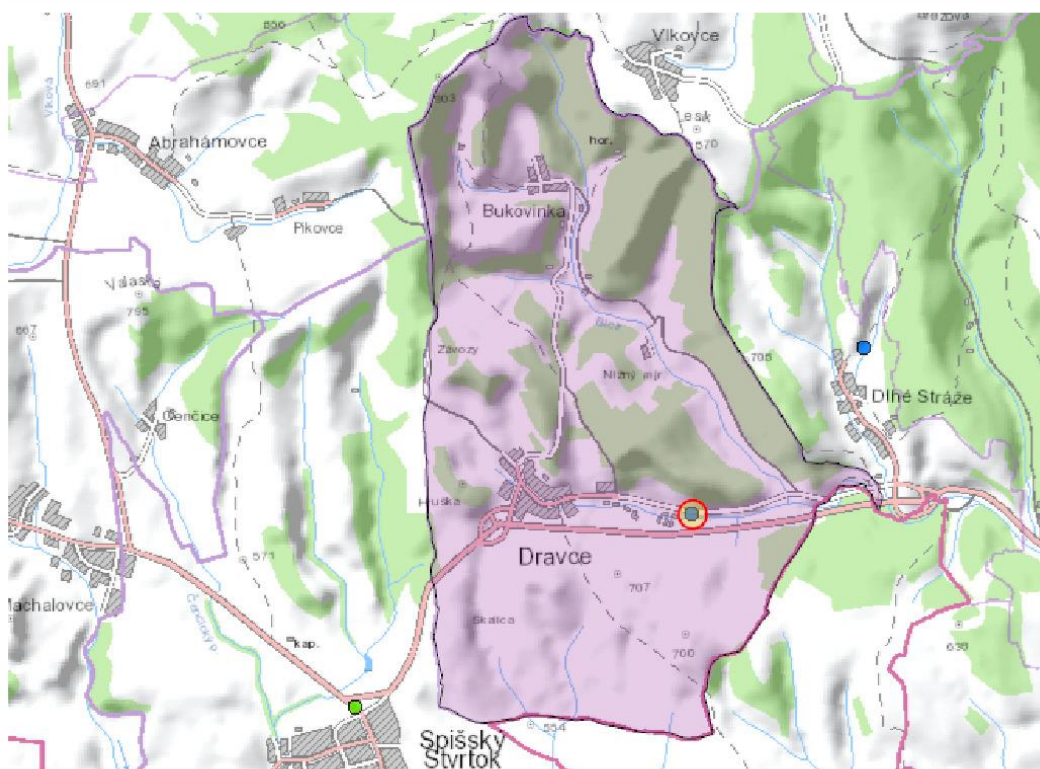
Príloha 2

Ministerstvo životného prostredia Slovenskej republiky
VÝPIS Z REGISTRA ENVIRONMENTÁLNYCH ZÁŤAŽÍ
Vytvorené cez EnviroPortál

Dátum vyhotovenia 27.08.2024
Čas vyhotovenia: 10:32

Webová mapová aplikácia IS EZ - Informačný systém environmentálnych záťaží

ČASŤ: MAPOVÁ ZOSTAVA



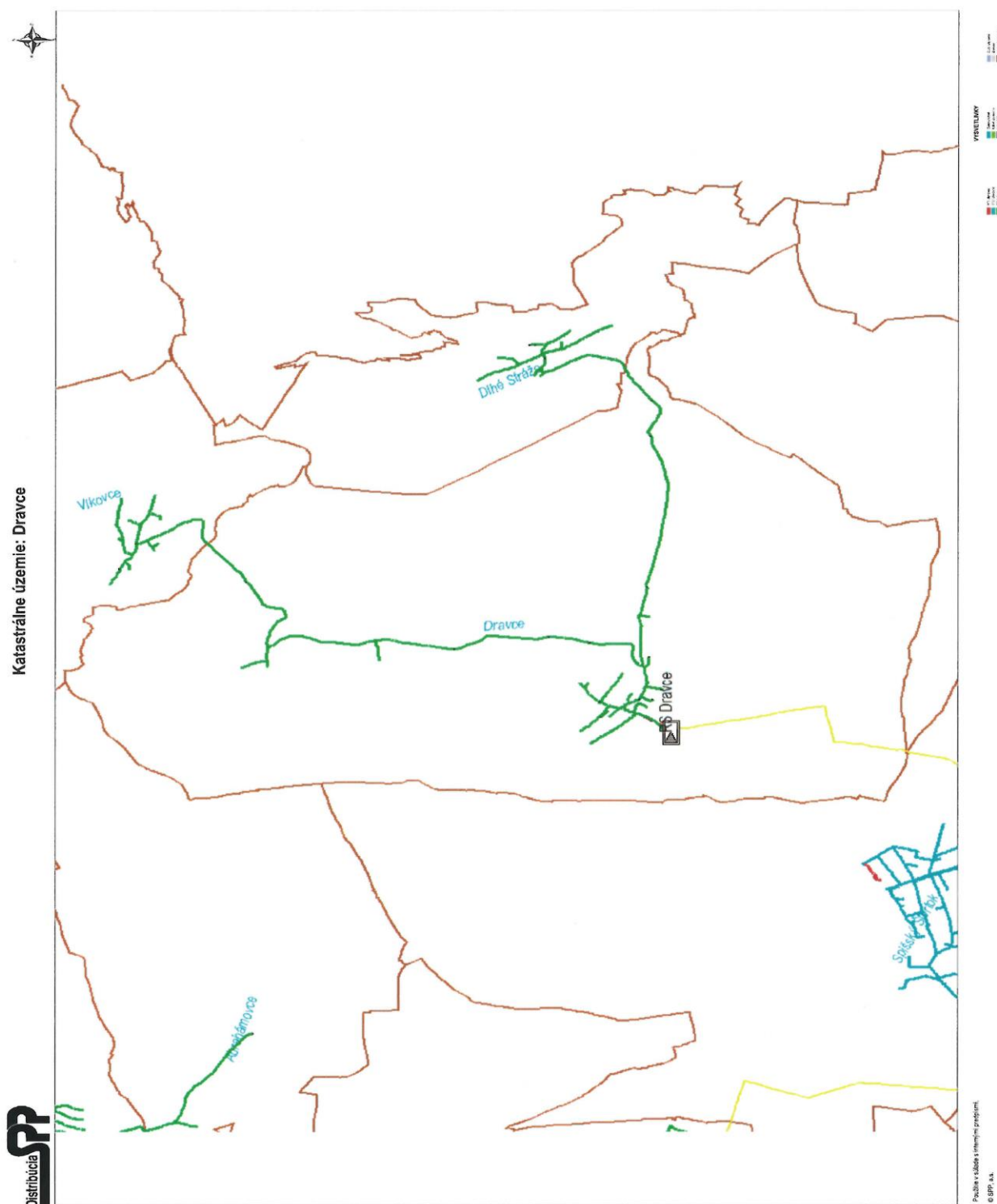
ČASŤ: LEGENDA

Environmentálne záťaže (EZ)

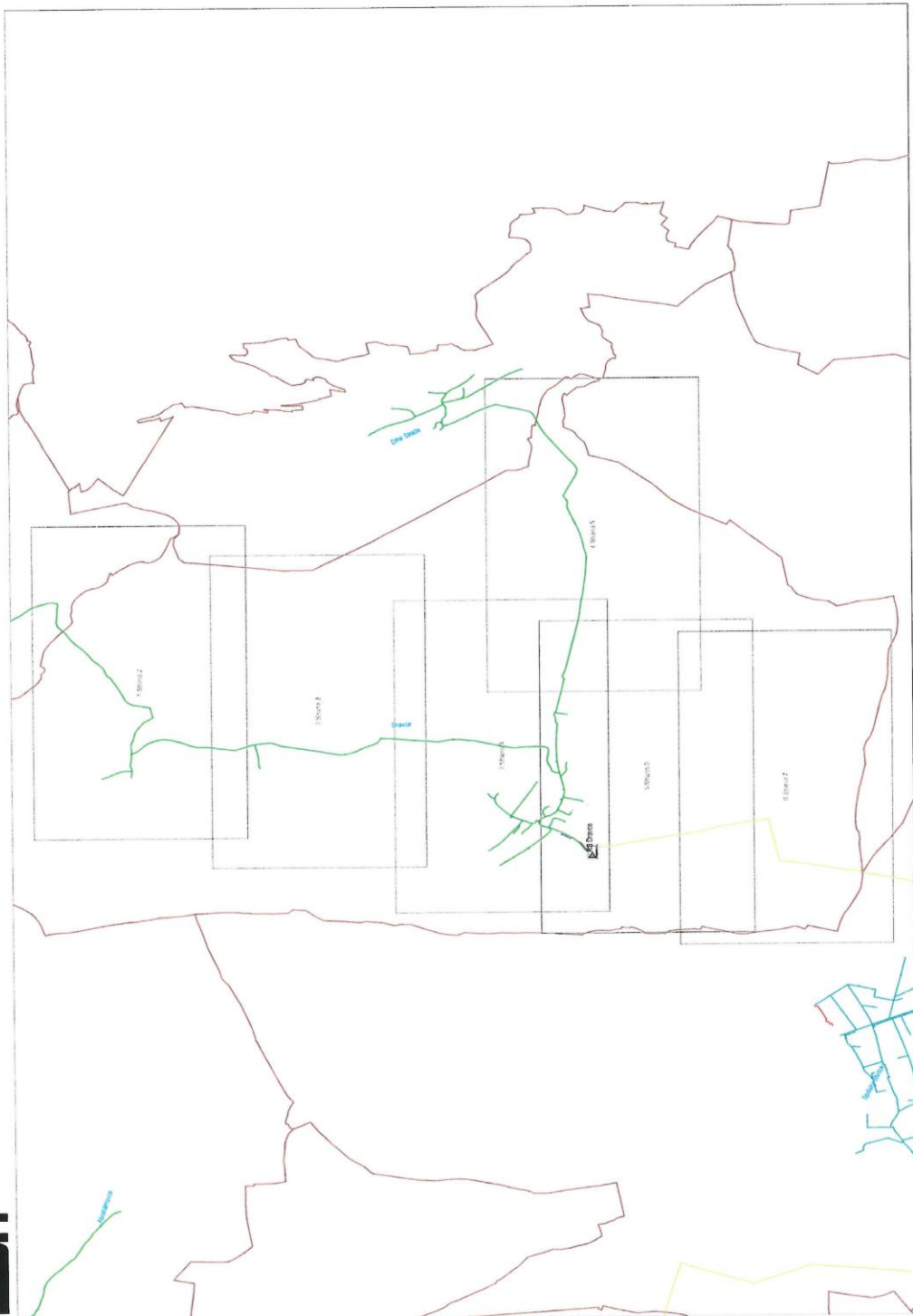
Všetky EZ

- Pravdepodobná environmentálna záťaž
- Environmentálna záťaž
- Sanovaná/rekultivovaná lokalita
- Pravdepodobná environmentálna záťaž aj sanovaná/rekultivovaná lokalita

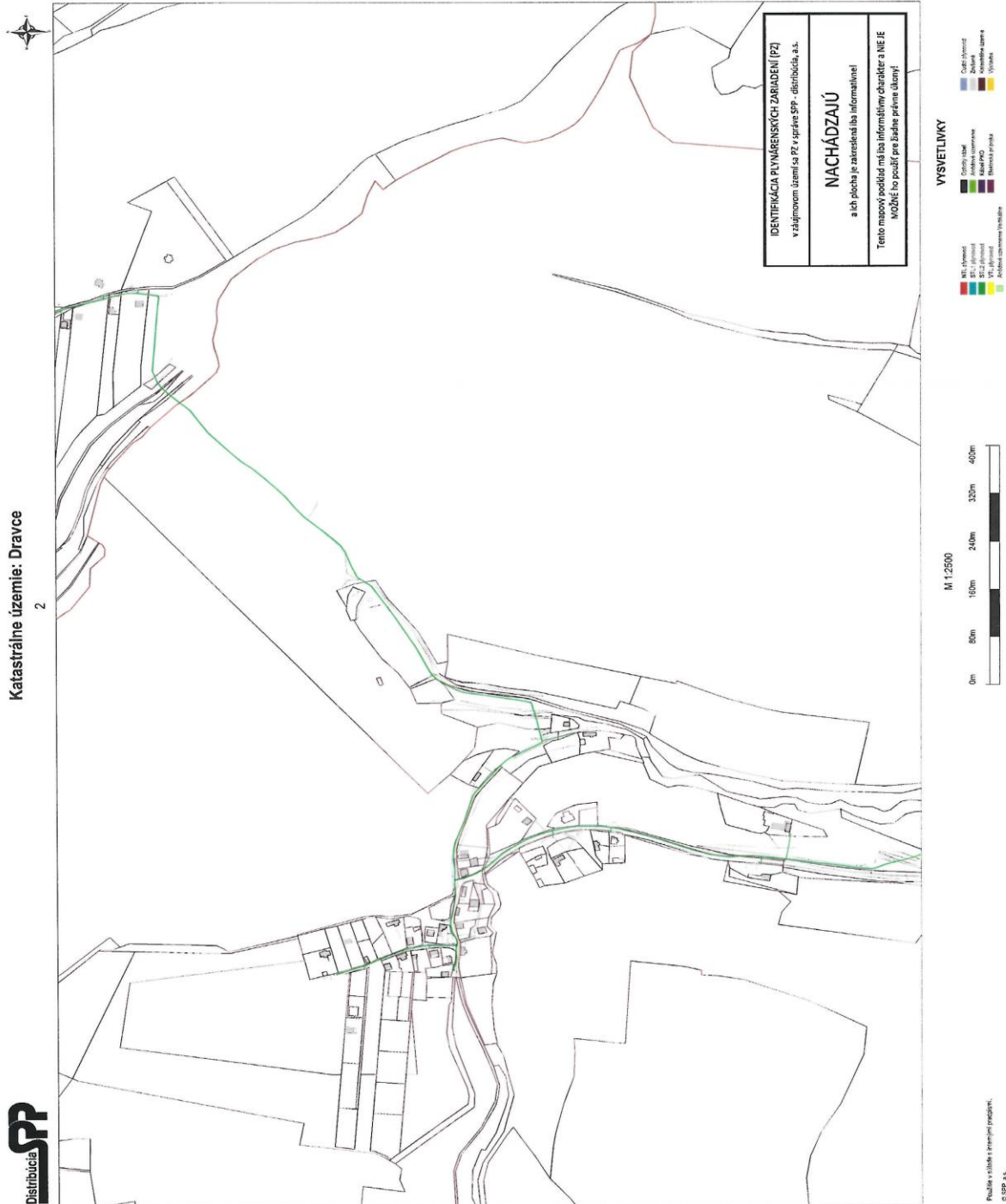
Príloha 3

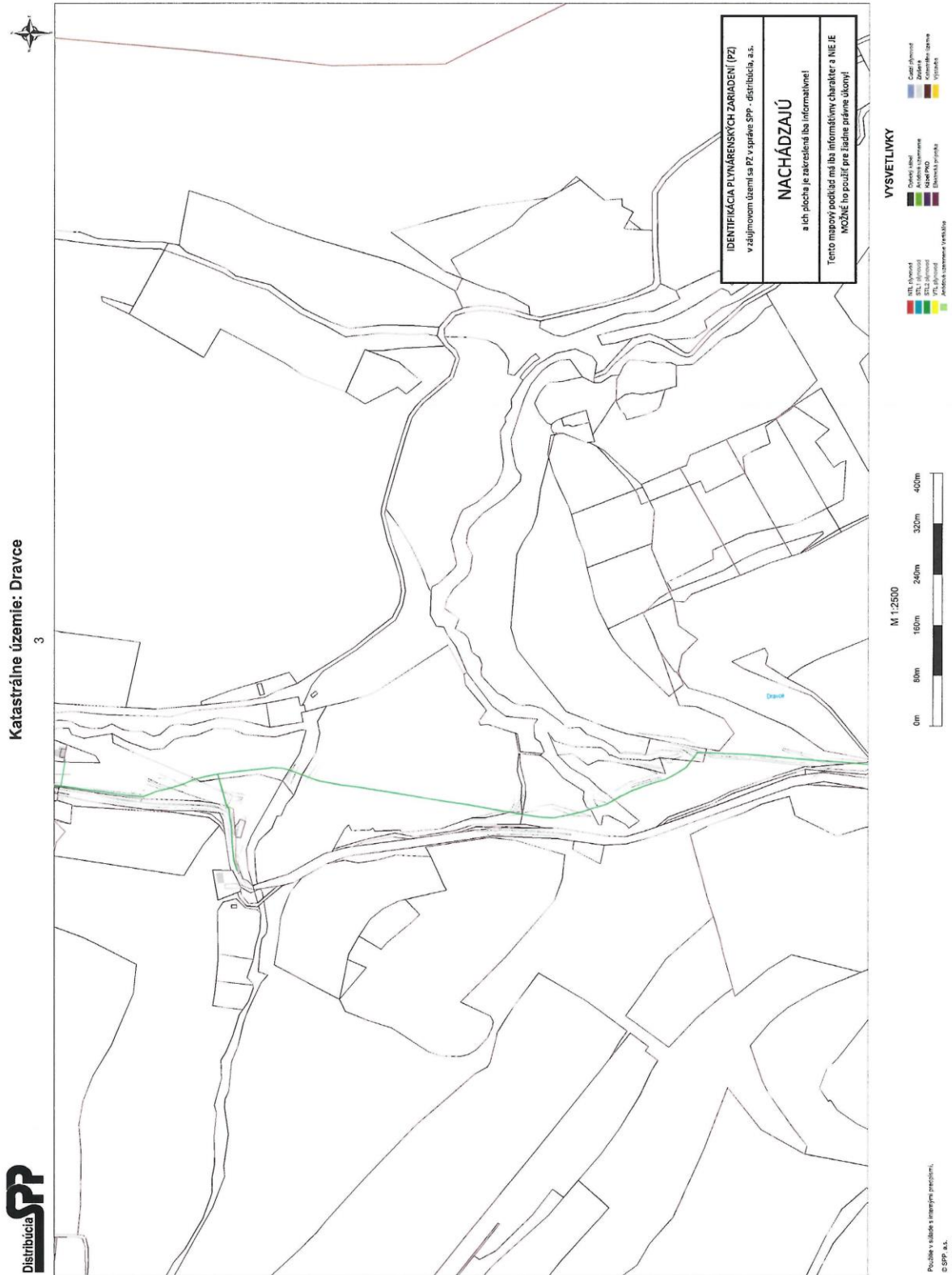


Katastrálne územie: Dravce



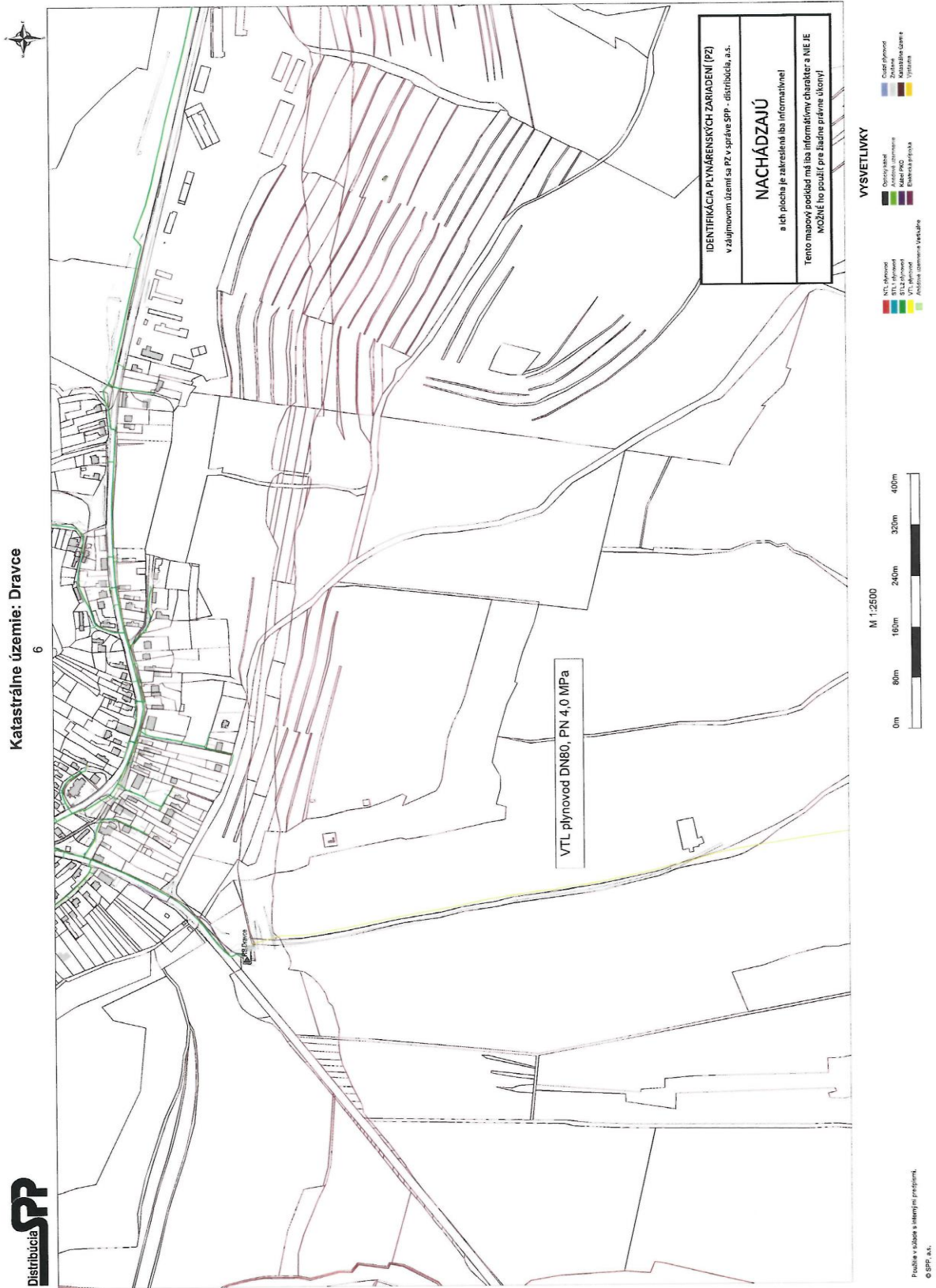
Podoba v súlade s technickým projektom.
© SPP, a.s.

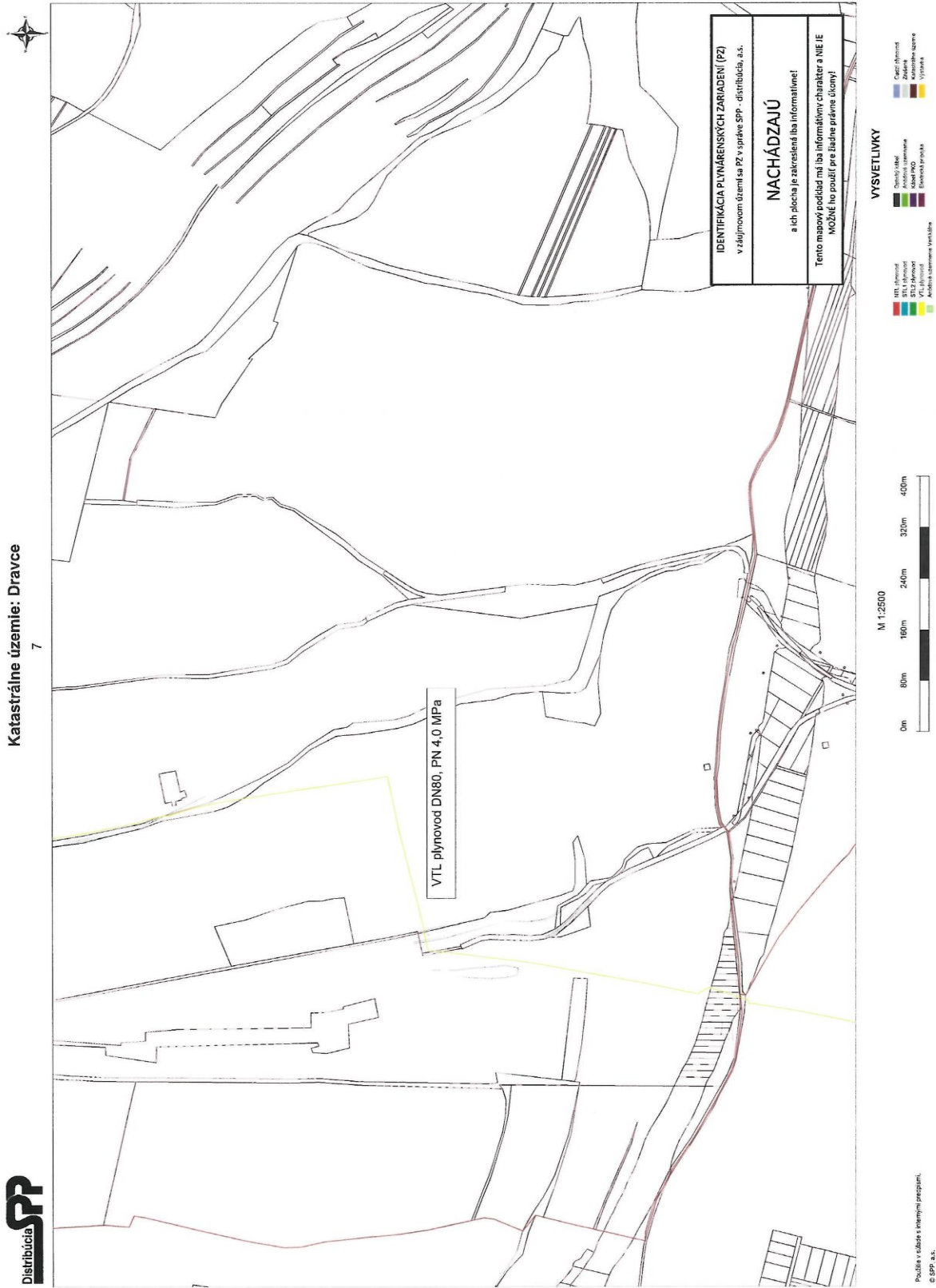




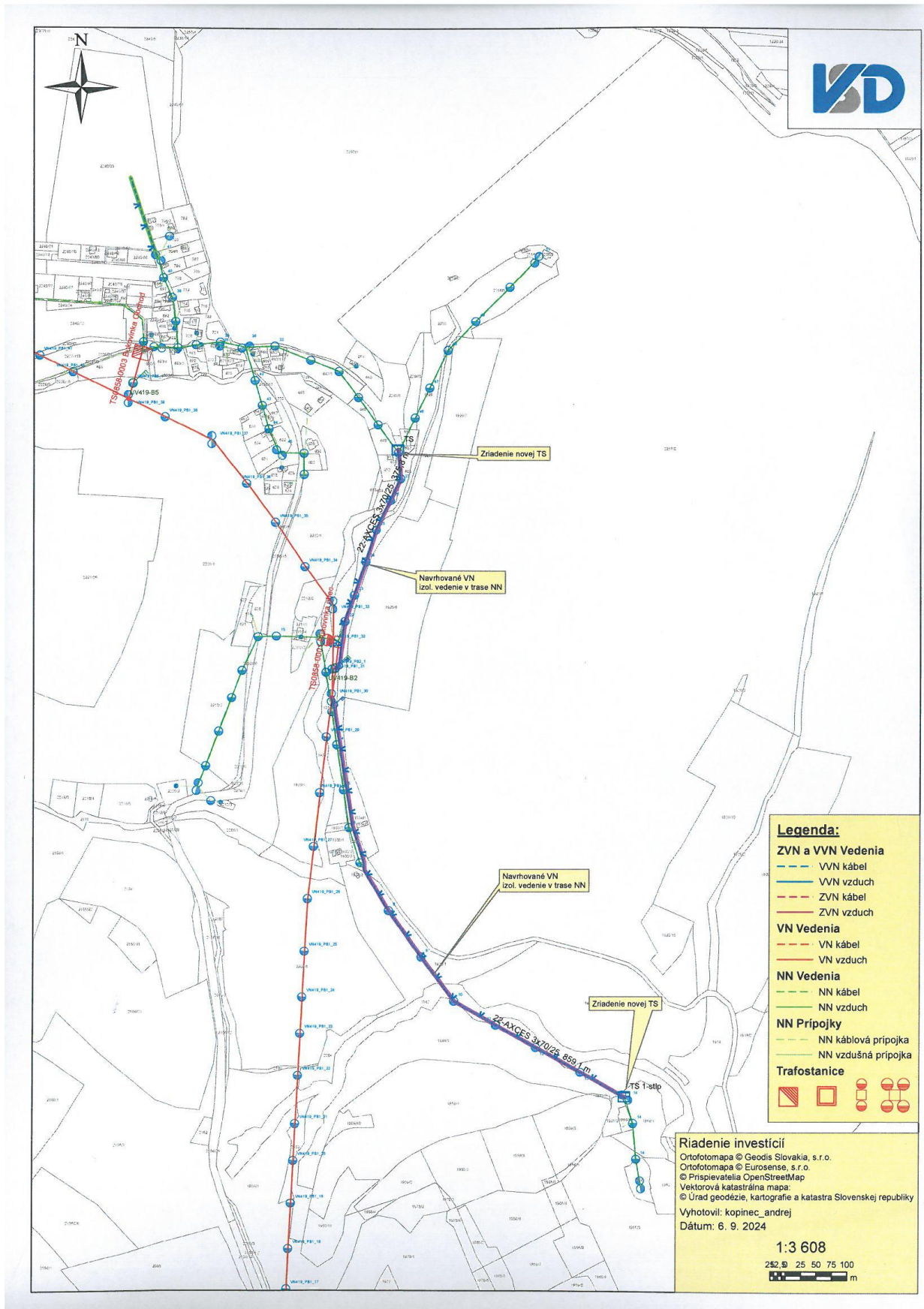


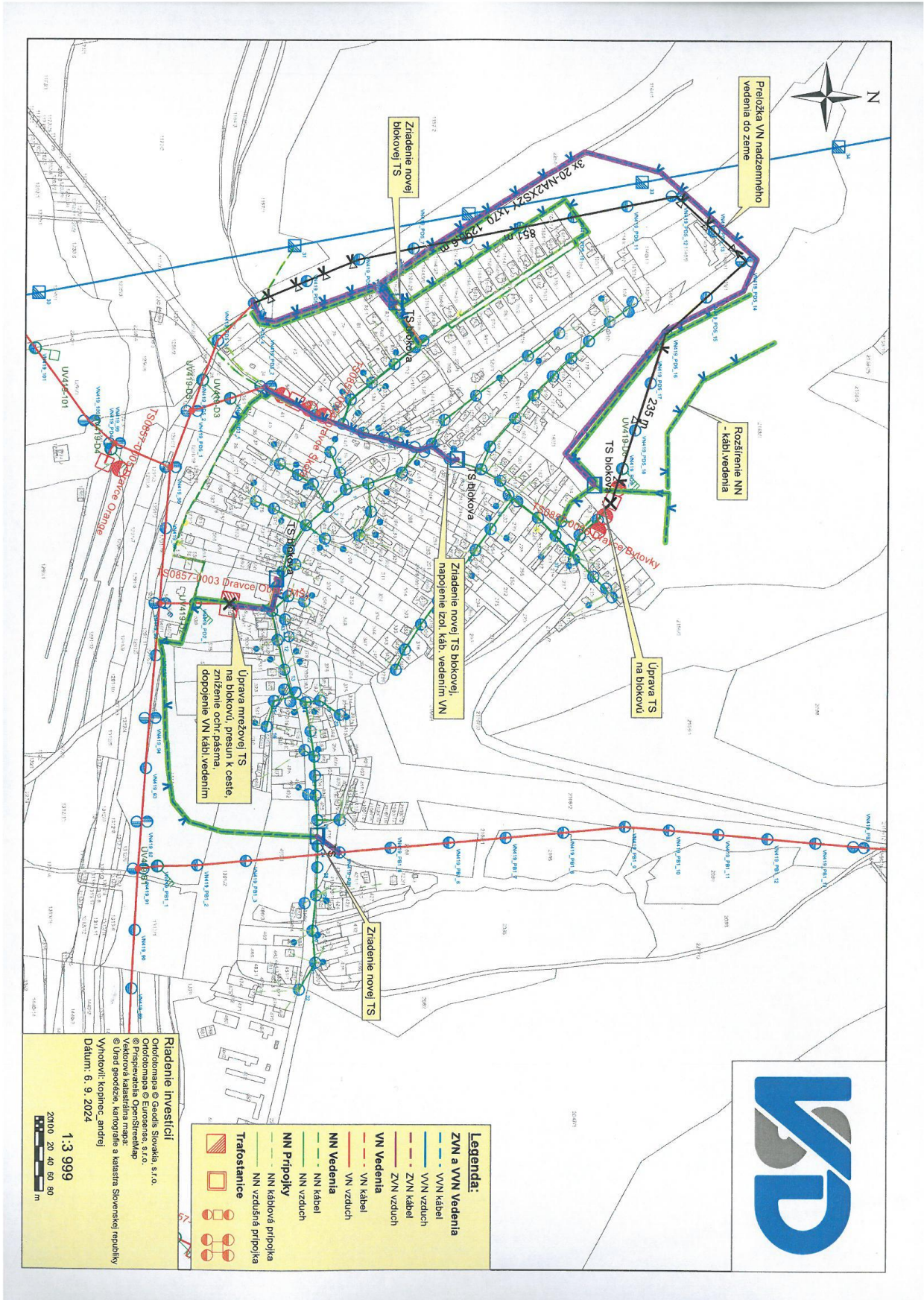






Príloha 4





Doložka právoplatnosti a vykonateľnosti

Typ doložky

Typ doložky:
doložka právoplatnosti -
doložka vykonateľnosti -
doložka právoplatnosti a vykonateľnosti x

Číslo rozhodnutia: OU-LE-OSZP-2024/000987-016

Dátum vytvorenia doložky: 20.09.2024

Vytvoril: Baranová Gabriela, Mgr.

Údaje správoplatnenia rozhodnutia

Dátum nadobudnutia právoplatnosti: 20.09.2024

Právoplatnosť vyznačená pre:
rozhodnutie v plnom znení x
časť rozhodnutia -

Údaje vykonateľnosti rozhodnutia

Dátum nadobudnutia vykonateľnosti: 20.09.2024

Vykonateľnosť vyznačená pre:
rozhodnutie v plnom znení x
časť rozhodnutia -

Doložka o autorizácii

Tento listinný rovnopis elektronického úradného dokumentu bol vyhotovený podľa vyhlášky č. 85/2018 Z. z. Úradu podpredsedu vlády Slovenskej republiky pre investície a informatizáciu z 12. marca 2018, ktorou sa ustanovujú podrobnosti o spôsobe vyhotovenia a náležitostiach listinného rovnopisu elektronického úradného dokumentu.

Údaje elektronického úradného dokumentu

Názov: [Zo zisťovacieho konania]
Identifikátor: OU-LE-OSZP-2024/000987-0005778/2024

Autorizácia elektronického úradného dokumentu

Dokument autorizoval: Jana Tatarková
Oprávnenie: 1182 Zamestnanec poverený zastupovaním vedúceho odboru okresného úradu
Zastúpená osoba: Ministerstvo vnútra Slovenskej republiky
SK IČO 00151866
Spôsob autorizácie: kvalifikovaný elektronický podpis vyhotovený s použitím mandátneho certifikátu s pripojenou kvalifikovanou elektronickou časovou pečiatkou
Deklarovaný dátum a čas autorizácie: 20.09.2024 11:38:16 časové pásmo +02:00
Dátum a čas vystavenia kvalifikovanej časovej pečiatky: 20.09.2024 11:38:31 časové pásmo +02:00
Označenie listov, na ktoré sa autorizácia vzťahuje:
OU-LE-OSZP-2024/000987-0005778/2024

Autorizácia elektronického úradného dokumentu

Dokument autorizoval: Jana Tatarková
Oprávnenie: 1182 Zamestnanec poverený zastupovaním vedúceho odboru okresného úradu
Zastúpená osoba: Ministerstvo vnútra Slovenskej republiky
SK IČO 00151866
Spôsob autorizácie: kvalifikovaný elektronický podpis vyhotovený s použitím mandátneho certifikátu s pripojenou kvalifikovanou elektronickou časovou pečiatkou
Deklarovaný dátum a čas autorizácie: 20.09.2024 11:39:16 časové pásmo +02:00
Dátum a čas vystavenia kvalifikovanej časovej pečiatky: 20.09.2024 11:39:39 časové pásmo +02:00
Označenie listov, na ktoré sa autorizácia vzťahuje:
OU-LE-OSZP-2024/000987-0005778/2024

Autorizácia elektronického úradného dokumentu

Dokument autorizoval: Ministerstvo vnútra Slovenskej republiky, OÚ LE 10191
SK IČO: 00151866
Spôsob autorizácie: kvalifikovaná elektronická pečať s pripojenou kvalifikovanou elektronickou časovou pečiatkou
Deklarovaný dátum a čas autorizácie: 20.09.2024 12:53:53 časové pásmo +02:00
Dátum a čas vystavenia kvalifikovanej časovej pečiatky: 20.09.2024 12:53:54 časové pásmo +02:00
Označenie listov, na ktoré sa autorizácia vzťahuje:
OU-LE-OSZP-2024/000987-0005778/2024

Autorizácia prílohy elektronického úradného dokumentu

Dokument autorizoval: Jana Tatarková
Oprávnenie: Zamestnanec poverený zastupovaním vedúceho odboru okresného úradu
Zastúpená osoba: Ministerstvo vnútra Slovenskej republiky
SK IČO 00151866
Spôsob autorizácie: kvalifikovaný elektronický podpis vyhotovený s použitím mandátneho certifikátu s pripojenou kvalifikovanou elektronickou časovou pečiatkou
Deklarovaný dátum a čas autorizácie: 20.09.2024 11:39:16 časové pásmo +02:00
Dátum a čas vystavenia kvalifikovanej časovej pečiatky: 20.09.2024 11:39:39 časové pásmo +02:00
Označenie listov, na ktoré sa autorizácia vzťahuje:
OU-LE-OSZP-2024/000987-0005778/2024-P001

Autorizácia prílohy elektronického úradného dokumentu

Dokument autorizoval: Ministerstvo vnútra Slovenskej republiky, OÚ LE 10191
SK IČO: 00151866
Spôsob autorizácie: kvalifikovaná elektronická pečať s pripojenou kvalifikovanou elektronickou časovou pečiatkou
Deklarovaný dátum a čas autorizácie: 20.09.2024 12:53:53 časové pásmo +02:00
Dátum a čas vystavenia kvalifikovanej časovej pečiatky: 20.09.2024 12:53:54 časové pásmo +02:00
Označenie listov, na ktoré sa autorizácia vzťahuje:
OU-LE-OSZP-2024/000987-0005778/2024-P002

Informácia o vyhotovení doložky o autorizácii

Doložku vyhotovil: Mgr. Gabriela Baranová
Funkcia alebo pracovné zaradenie: hlavný radca
Označenie orgánu verejnej moci: Okresný úrad Levoča
IČO: 00151866
Dátum vytvorenia doložky: 20.09.2024
Podpis a pečať: