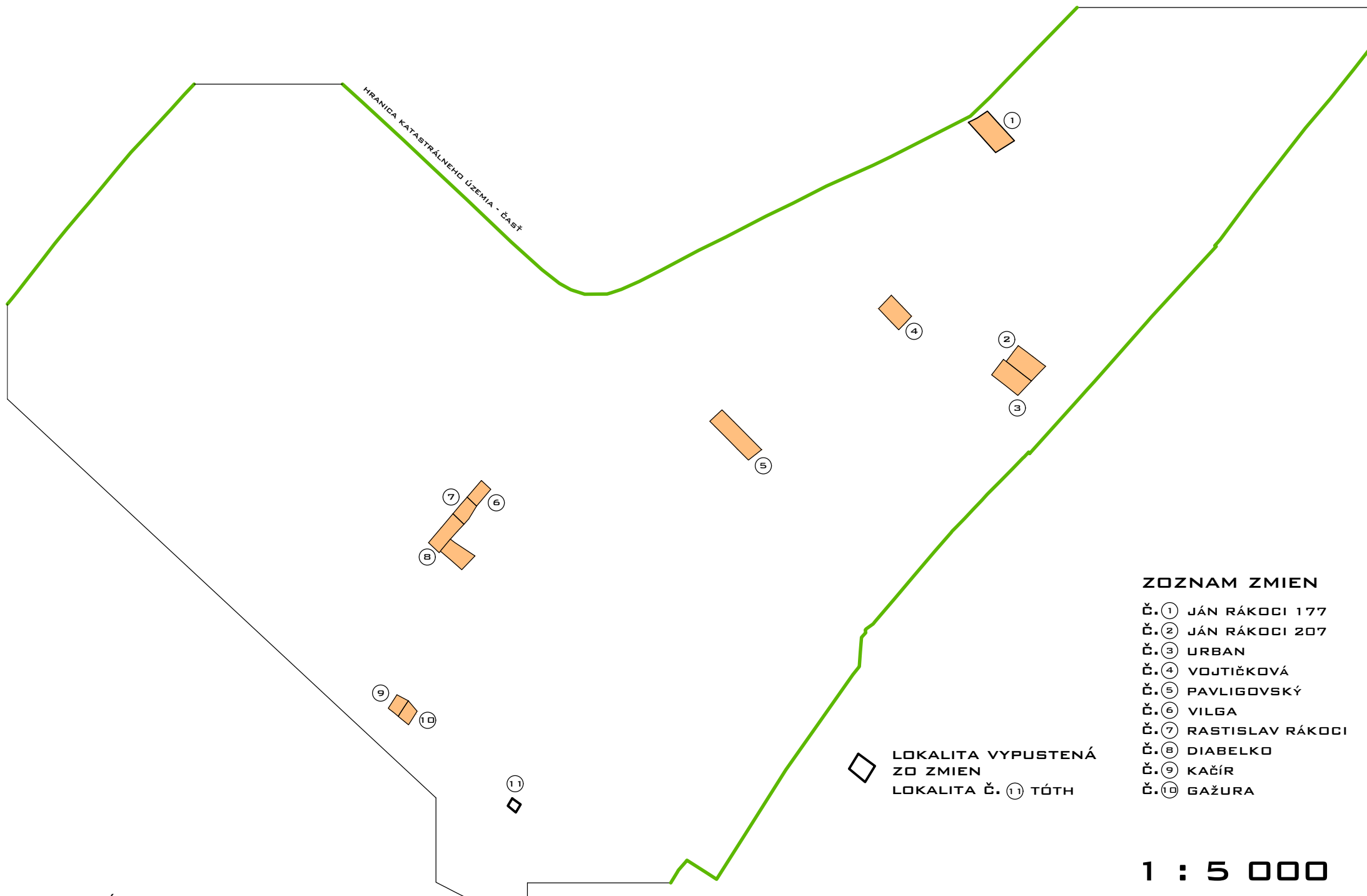


ZMENA ÚPN OBCE HOZELEC V LOKALITÁCH OBEC 2024



PLOCHY ROZVOJOVEJ A REZERVNEJ
VÝSTAVBY



ZOZNAM ZMIEN

- Č. 1 JÁN RÁKOCI 177
- Č. 2 JÁN RÁKOCI 207
- Č. 3 URBAN
- Č. 4 VOJTIČKOVÁ
- Č. 5 PAVLIGOVSKÝ
- Č. 6 VILGA
- Č. 7 RASTISLAV RÁKOCI
- Č. 8 DIABELKO
- Č. 9 KAČÍR
- Č. 10 GAŽURA

1 : 5 000

OBJEDNÁVATEĽ: OBEC HOZELEC
HLAVNÝ RIEŠITEĽ ZMENY ÚPN:

AKAD.ARCH.ING. JÁN JARIABKA

SPOLUPRÁCA: BC. PETER JARIABKA

SPOLUPRÁCA: MGR. JANA JARIABKOVÁ, PHD.

DÁTUM:

04. 2024



N6

ZMENA ÚPN OBCE HOZELEC V LOKALITÁCH OBEC 2024

LEGENDA :

stabilizované rozvojové rezervné

			HRANICA KATASTRÁLNEHO ÚZEMIA - HRANICA RIEŠENÉHO ÚZEMIA
			HRANICA ZASTAVANÉHO ÚZEMIA K 1.1. 1990
			HRANICA ZASTAVANÉHO ÚZEMIA
			OCHRANNÉ PÁSMD
			OCHRANNÉ PÁSMD VEDENIA ELEKTRICKEJ ENERGIE
			PLOCHY JESTVUJÚCEJ VÝSTAVBY
			PLOCHY ROZVOJOVEJ A REZERVNEJ VÝSTAVBY
			PLOCHY ŠPORTU, REKREÁCIE A CESTOVNÉHO RUCHU
			PLOCHY ZELENE
			CINTORÍN
			VODNÉ TOKY A PLOCHY
			MIESTNE KOMUNIKÁCIE
			CYKLOTRASY + PEŠIE TRASY

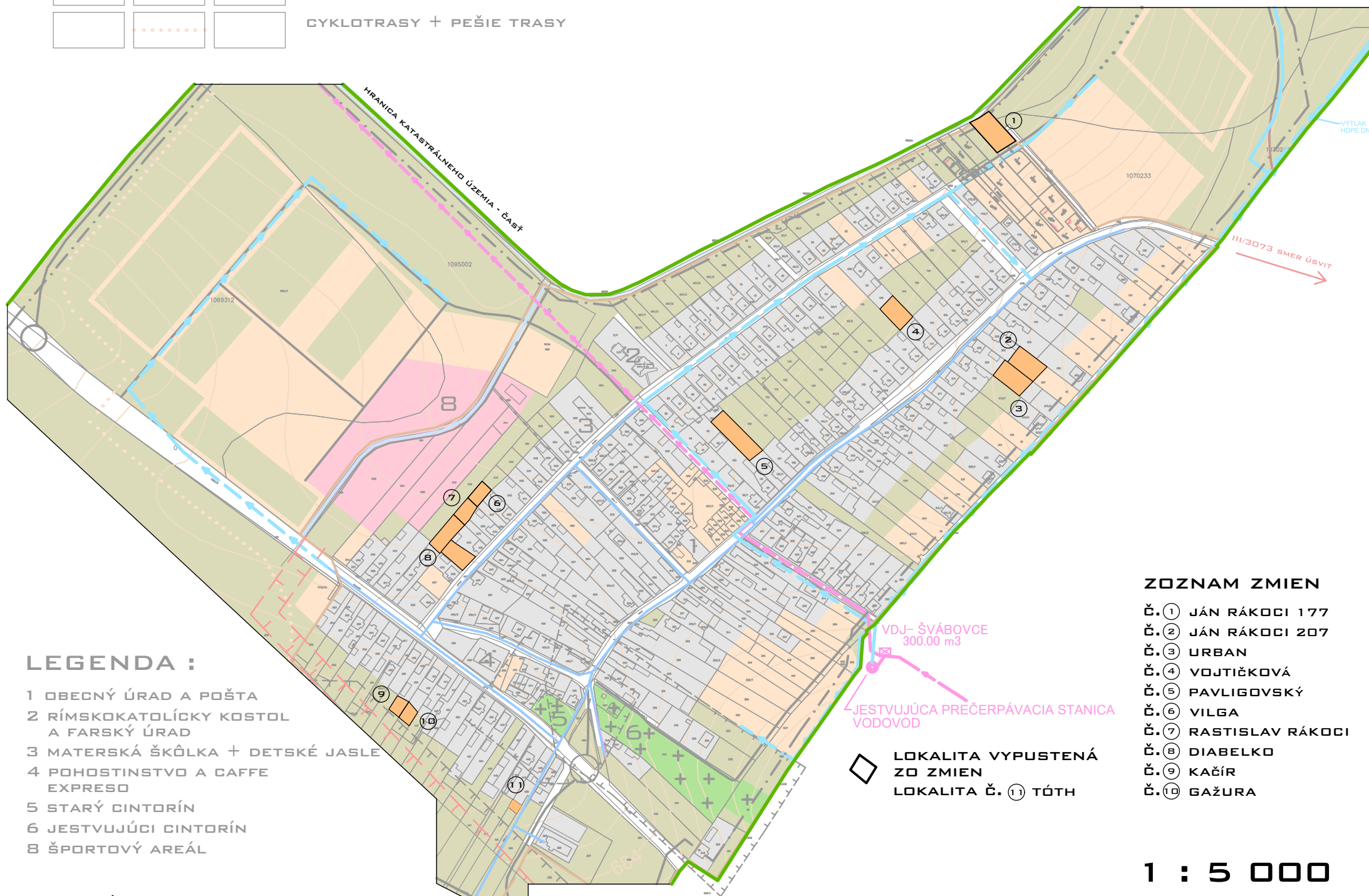
LEGENDA INŽ. SIETÍ :

stabilizované rozvojové rezervné

JESTVUJÚCI OBEČNÝ VODOVOD

JESTVUJÚCI DISTRIBUČNÝ VODOVOD

VODOVOD



LEGENDA :

- 1 OBEČNÝ ÚRAD A POŠTA
- 2 RÍMSKOKATOLÍCKY KOSTOL A FARSKÝ ÚRAD
- 3 MATERSKÁ ŠKÔLKA + DETSKÉ JASLE
- 4 POHOSTINSTVO A CAFFE EXPRESO
- 5 STARÝ CINTORÍN
- 6 JESTVUJÚCI CINTORÍN
- 8 ŠPORTOVÝ AREÁL

ZOZNAM ZMIEN

- Č. ① JÁN RÁKOCI 177
- Č. ② JÁN RÁKOCI 207
- Č. ③ URBAN
- Č. ④ VOJTIČKOVÁ
- Č. ⑤ PAVLIGOVSKÝ
- Č. ⑥ VILGA
- Č. ⑦ RASTISLAV RÁKOCI
- Č. ⑧ DIABELKO
- Č. ⑨ KAČÍR
- Č. ⑩ GAŽURA

LOKALITA VYPUSTENÁ ZO ZMIEN
LOKALITA Č. ① TÓTH

1 : 5 000

OBJEDNÁVATEĽ: OBEC HOZELEC
HLAVNÝ RIEŠITEĽ ZMENY ÚPN:
AKAD.ARCH.ING. JÁN JARIABKA
SPOLUPRÁCA: BC. PETER JARIABKA
SPOLUPRÁCA: MGR. JANA JARIABKOVÁ, PHD.

DÁTUM:
04. 2024



N6

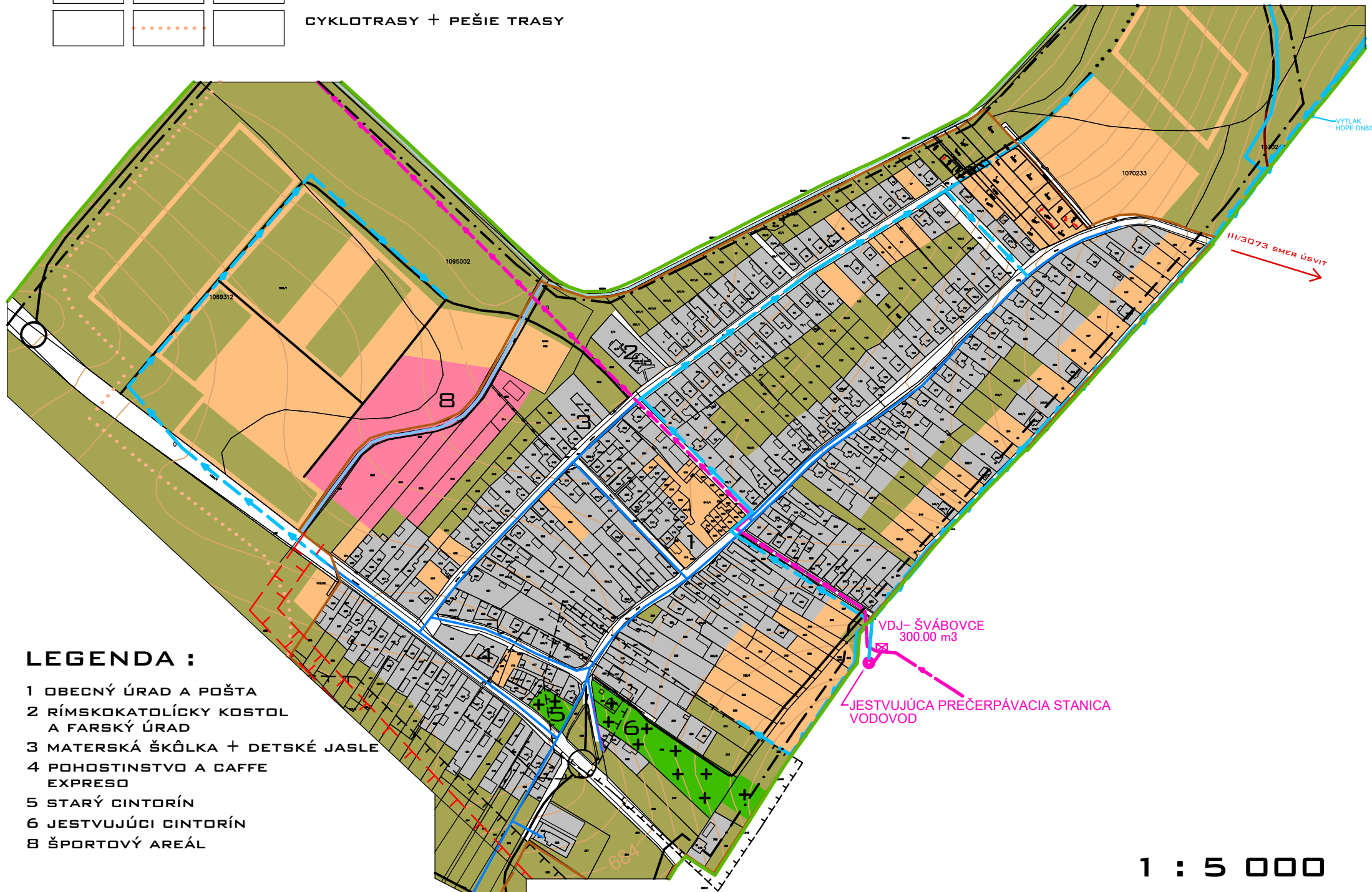
ÚPN OBCE HOZELEC - ČISTOPIS			ARCHITEKTONICKÝ ATELIÉR A R P R O J E K T, S.R.O.
VODOVOD			
DRUH VÝKRESU :	HLAVNÝ VÝKRES	M 1:5000	ELEKTRIKA : ING. MUCHA
OBJEDNÁVATEĽ :	OBEC HOZELEC	04 . 2015	VODA, KANÁL : ING. SVRČEK
AUTOR A Hlavný RIEŠITEĽ :	AKAD.ARCH.ING. JÁN JARIABKA		PLYN : ING. MALAST
SPOLUPRÁCA :	MGR. JANA JARIABKOVÁ, PHD.	číslo VÝKRESU	DOPRAVA : ING. JARIABKA
SPOLUPRÁCA :	PETER JARIABKA	6	PPF : MGR. JARIABKOVÁ, PHD.

LEGENDA :

stabilizované	rozvojové	rezervné	
			HRANICA KATASTRÁLNEHO ÚZEMIA - HRANICA RIEŠENÉHO ÚZEMIA
			HRANICA ZASTAVANÉHO ÚZEMIA K 1.1. 1990
			HRANICA ZASTAVANÉHO ÚZEMIA
			OCHRANNÉ PÁSMO
			OCHRANNÉ PÁSMO VEDENIA ELEKTRICKEJ ENERGIE
			PLOCHY JESTVUJÚCEJ VÝSTAVBY
			PLOCHY ROZVOJOVEJ A REZERVNEJ VÝSTAVBY
			PLOCHY ŠPORTU, REKREÁCIE A CESTOVNÉHO RUCHU
			PLOCHY ZELENE
			CINTORÍN
			VODNÉ TOKY A PLOCHY
			MIESTNE KOMUNIKÁCIE
			CYKLOTRASY + PEŠIE TRASY

LEGENDA INŽ. SIETÍ :

stabilizované	rozvojové	rezervné	
			JESTVUJÚCI OBEČNÝ VODOVOD
			JESTVUJÚCI DISTRIBUČNÝ VODOVOD
			VODOVOD



LEGENDA :

- 1 OBEČNÝ ÚRAD A POŠTA
- 2 RÍMSKOKATOLÍCKY KOSTOL A FARSKÝ ÚRAD
- 3 MATERSKÁ ŠKÔLKA + DETSKÉ JASLE
- 4 POHOSTINSTVO A CAFFE EXPRESO
- 5 STARÝ CINTORÍN
- 6 JESTVUJÚCI CINTORÍN
- 8 ŠPORTOVÝ AREÁL

1 : 5 000



ÚPN OBCE HOZELEC - ČISTOPIS			ARCHITEKTONICKÝ ATELIER A R P R O J E K T, s.r.o.
VODOVOD			
DRUH VÝKRESU :	HLAVNÝ VÝKRES	M 1:5000	ELEKTRIKA : ING. MUCHA
OBJEDNÁVATEĽ :	OBEC HOZELEC	04 . 2015	VODA, KANÁL : ING. SVRČEK
AUTOR A Hlavný riešiteľ :	AKAD.ARCH.ING. JÁN JARIABKA		PLYN : ING. MALAST
SPOLUPRÁCA :	MGR. JANA JARIABKOVÁ, PHD.	číslo výkresu	DOPRAVA : ING. JARIABKA
SPOLUPRÁCA :	PETER JARIABKA	6	PPF : MGR. JARIABKOVÁ, PHD.