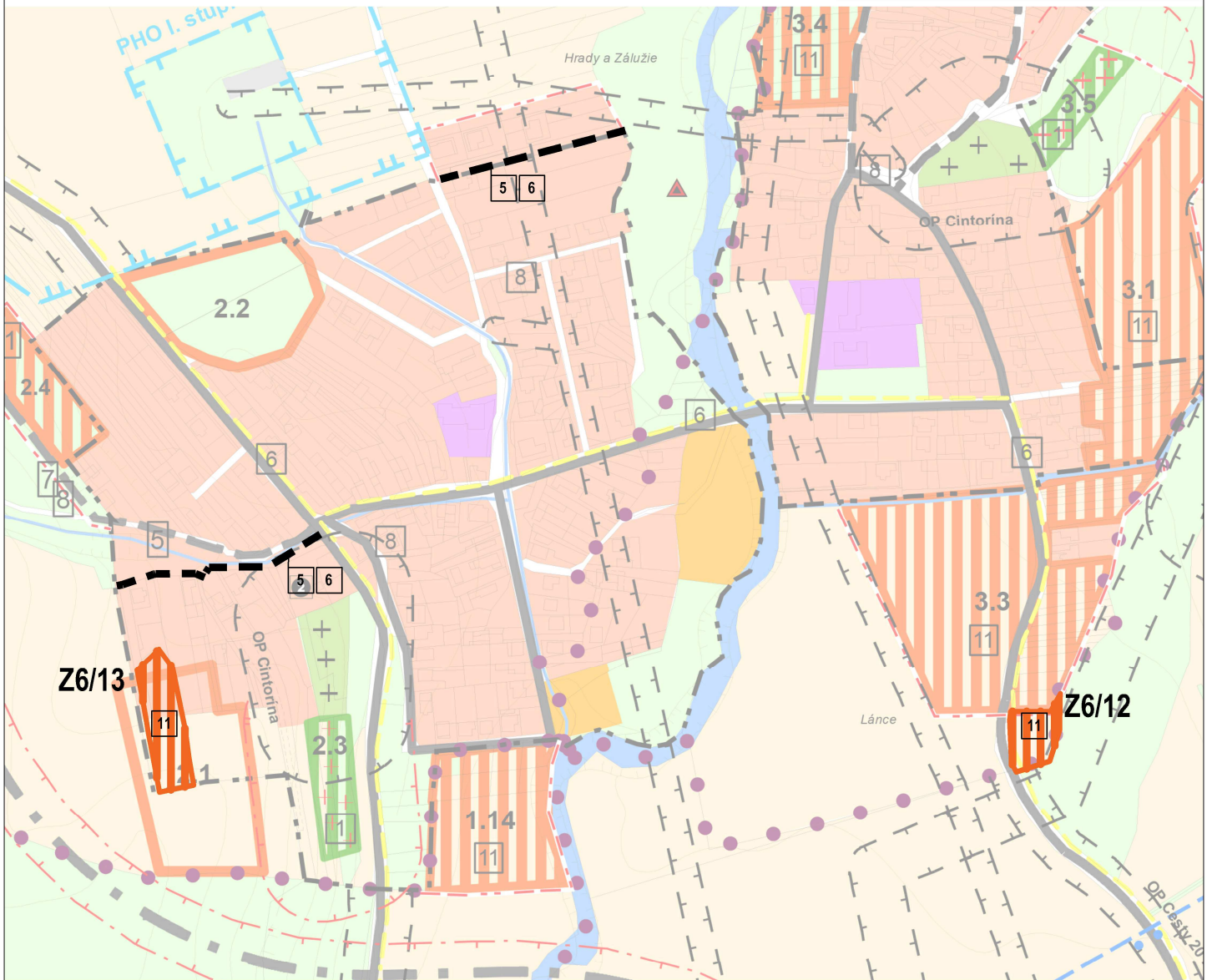
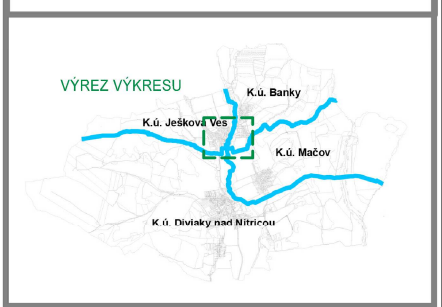


ÚZEMNÝ PLÁN OBCE DIVIAKY NAD NITRICOU

ZMENY A DOPLNKY č.6

PRIESTOROVÉ USPORIADANIE A FUNKČNÉ VYUŽITIE ÚZEMIA

SCHÉMA ÚZEMNÉHO ČLENENIA OBCE



0 50 100 200 300 400 500 m

SPRACOVATEL:

e R STAR s.r.o.

PROJEKTOVÁ A REALITNÁ KANCELÁRIA, TEL. 048/ 429 99 08
TRIEDA SNP č.75*974 01 BANSKÁ BYSTRICA

DÁTUM: 06.2024

ZÁK.ČÍSLO:

OBSTARÁVATEL:

Obec DIVIAKY NAD NITRICOU

SADA č.

VÝKRES č.

MIERKA

HLAVNÝ RIEŠITEL

Ing.arch. Jozef Sálus


číslo paré

SPOLUPRÁCA

Ing.arch. Jana Tomeková

ZB/12

1:5 000



M 1: 5000

číslo výkresu

2B/2