Klub ZPS vo vibroakustike, s.r.o.
V. Tvrdého 23, SK – 010 01 Žilina
Akreditované skúšobné laboratórium pre meranie hluku, vibrácií a intenzity podľa požiadaviek normy ISO/IEC 17025

Reg. No. 366/S-288

Tel, Fax :+421/41/724 70 26 E-mail: vibroakustika@vibroakustika.sk
Mobil: 0903 307 616, 0914 108 001 web: http://www.vibroakustika.sk/

AKUSTICKÁ ŠTÚDIA PRE PROJEKT „OBCHODNÉ CENTRUM POINT KOLÁROVO“

STACIONÁRNE A MOBILNÉ ZDROJE HLUKU A VIBRÁCIÍ – VIZUALIZÁCIA

Máj 2024

Protokol: A_085_2024

1 VŠEOBECNÉ ÚDAJE
Objednávateľ: INECO, s.r.o., Mladých budovateľov 2, Banská Bystrica Objednávka zo dňa: 05.04.2024
Predmet objednávky: Akustická štúdia pre projekt „Obchodné centrum Point Kolárovo“
Dátum merania: 10.04.2024 - 11.04.2024
Meranie vykonal: Ing. Mgr. Michal Bugala, Ing. Ján Šimo, CSc.
Protokol vypracoval: Ing. Mgr. Michal Bugala
Protokol schválil vedúci pracoviska: Žilina 14.05.2024 Ing. Ján Šimo, CSc.

UPOZORNENIE: Výsledky sa vzťahujú iba na predmety skúšky a protokol sa bez písomného súhlasu môže reprodukovať iba ako celok.

2 VYHODNOTENIE MOŽNÉHO VPLYVU NA ZDRAVIE – HLUK

Akustickú situáciu vo vonkajšom priestore záujmového územia projektu „Obchodné centrum Point Kolárovo“ posudzujeme pre stupeň DÚR v zmysle zákona NR SR č. 355/2007 Z.z., vyhlášky MZ SR č.237/2009 Z.z., ktorou sa dopĺňa vyhláška MZ SR č. 549/2007 Z.z. a v zmysle zákona NR SR č.24/2006 Z.z., v znení neskorších prepisov.

V protokole prezentujeme výpočet hlukovej situácie pre plánovanú stavbu v 3D modeli, kalibrovanom 24-hodinovým meraním „in-situ“, formou grafickej vizualizácie hladín akustického tlaku. Jedným z dominantných zdrojov hluku v predmetnej oblasti riešeného územia okrem projektu „Obchodné centrum Point Kolárovo“ je najmä hluk z pozemnej dopravy na ceste II/573 a na okolitých pozemných komunikáciách.

Na základe vykonanej predikcie akustických pomerov v záujmovom území od emisie hluku z mobilných a stacionárnych zdrojov hluku, ktoré súvisia iba s prevádzkou projektu „Obchodné centrum Point Kolárovo“, pre denný, večerný a nočný čas konštatujeme, že podľa limitov prípustných hodnôt hluku z iných zdrojov pre kategóriu územia II. a III. priestor pred oknami obytných miestností bytových a rodinných domov:

pre denný čas PH nie je prekročená v bodoch
V1, V2, V3, V4, V5, V6 [1),2)]**,**

pre večerný čas PH nie je prekročená v bodoch
V1, V2, V3, V4, V5, V6 [1),2)]**,**

pre nočný čas PH nie je prekročená v bodoch
V1, V2, V3, V4, V5, V6 [1),2)]**.**

1) Pre hluk z iných zdrojov, ktoré súvisia **iba** s činnosťou navrhovaného projektu „Obchodné centrum Point Kolárovo“ porovnávame posudzované hodnoty s PH platnými – pre hluk z iných zdrojov pre časový interval deň a večer a noc – viď. Tab. 3.4.
2) Konštatovanie platí za podmienky dodržania intenzity dopravy uvedenej v Tab. 3.2, a za podmienky prevádzky stacionárnych zdrojov uvedenej v Tab. 3.3.

Tab. 2.1 Existujúci stav - nulový variant a predikovaná hluková situácia iba od posudzovaného projektu „Obchodné centrum Point Kolárovo“ v kontrolnom bode M1/V1.

Kontrolný bod (Merací bod Mx/ výpočtový bod Vx)	Referenčný časový interval	Celkový zvuk* (existujúci stav – nulový variant) [dB]	Špecifický zvuk** (iba od posudzovanej činnosti) [dB]	ΔL [dB] (teoretický prírastok od posudzovanej činnosti k existujúcemu stavu)
M1/V1	deň	46,9	44,6	2,0
	večer	46,6	43,6	1,8
	noc	44,3	41,8	1,9

* úplne obklopujúci zvuk v danej situácii v danom čase, zvyčajne zvuk zložený z viacerých blízkych a vzdialených zdrojov (tzn. **existujúci stav – nulový variant**.) v zmysle STN ISO 1996-1
** zložka celkového zvuku, ktorú možno konkrétne identifikovať a ktorá je spojená s konkrétnym zdrojom zvuku (získaný predikciou tzn. **iba od posudzovanej činnosti** mobilných a stacionárnych zdrojov, ktoré súvisia s posudzovanou stavbou) v zmysle STN ISO 1996-1.

Celkové posúdenie výsledkov merania je v zmysle zákona Národnej rady Slovenskej republiky č. 355/2007 Z.z. z 21. júna 2007 o ochrane, podpore a rozvoji verejného zdravia a o zmene a doplnení niektorých zákonov v plnej právomoci príslušného orgánu verejného zdravotníctva.

DOPORUČENIE

Po realizácii stavby je nutné vykonať odborne spôsobilou osobou objektivizáciu expozície obyvateľov a ich prostredia hluku, vibráciám a otrasom. Na zabezpečenie kvality, laboratórium, ktoré vydá protokol sa preukáže osvedčením o akreditácii laboratórnych pracovísk spolu s rozsahom udelenej akreditácie podľa Slovenskej technickej normy Všeobecné požiadavky na kompetentnosť skúšobných a kalibračných laboratórií (ISO/IEC 17025:2017).

HLUK POČAS VÝSTAVBY

Na základe platnej legislatívy je nutné dodržať najvyššie prípustné limity hluku v pracovných dňoch od 07:00 do 21:00 hod. a v sobotu od 08:00 do 13:00 hod. sa pri hodnotení hluku zo stavebnej činnosti vo vonkajšom prostredí stanovuje posudzovaná hodnota pripočítaním korekcie K = (-10) dB k ekvivalentnej hladine A zvuku v uvedených časových intervaloch. V týchto časových intervaloch sa neuplatňujú korekcie pre stanovenie posudzovaných hodnôt hluku vo vonkajšom prostredí.

V pracovných dňoch od 08:00 do 19:00 hod. sa pri hodnotení hluku zo stavebnej činnosti vo vnútri budov posudzovaná hodnota stanovuje pripočítaním korekcie K = (-15) dB k maximálnej hladine A zvuku. Pri hodnotení hluku zo stavebnej činnosti sa neuplatňuje korekcia pre špecifický hluk.

3 PREDIKCIA AKUSTICKÝCH POMEROV

Naplnenie zákona NR SR č. 355/2007 Z. z. z 21. júna 2007 o ochrane, podpore a rozvoji verejného zdravia v zmysle Vyhlášky MZ SR č. 237/2009 Z.z., ktorou sa dopĺňa Vyhláška MZ SR č. 549/2007 Z. z., ustanovujúca podrobnosti o prípustných hodnotách hluku, infrazvuku a vibrácií a o požiadavkách na objektivizáciu hluku, infrazvuku a vibrácií, sa kontroluje porovnaním posudzovanej hodnoty s prípustnou hodnotou. Posudzovaná hodnota v prípade predikcie hluku je predpokladaná hodnota určujúcej veličiny vrátane príslušnej neistoty.

Tab. 3.1 Prípustné hodnoty určujúcich veličín hluku vo vonkajšom prostredí

Kategória územia	Opis chráneného územia alebo vonkajšieho priestoru	Ref. čas. inter.	Prípustné hodnoty (dB) [a]				
			Hluk z dopravy				Hluk z iných zdrojov $L_{Aeq,\,p}$
			Pozemná a vodná doprava [b)c)] $L_{Aeq,\,p}$	Železničné dráhy [c)] $L_{Aeq,\,p}$	Letecká doprava		
					$L_{Aeq,\,p}$	$L_{ASmax,\,p}$	
I.	Územie s osobitnou ochranou pred hlukom, napr. kúpeľné miesta, kúpeľné a liečebné areály.	deň večer noc	45 45 40	45 45 40	50 50 40	- - 60	45 45 40
II.	Priestor pred oknami obytných miestností bytových a rodinných domov, priestor pred oknami chránených miestností školských budov, zdravotníckych zariadení a iných chránených objektov, [d)] vonkajší priestor v obytnom a rekreačnom území	deň večer noc	50 50 45	50 50 45	55 55 45	- - 65	50 50 45
III.	Územie ako v kategórii II v okolí diaľnic, ciest I. a II. triedy, miestnych komunikácií s hromadnou dopravou, železničných dráh a letísk, mestské centrá.	deň večer noc	60 60 50	60 60 55	60 60 50	- - 75	50 50 45
IV.	Územie bez obytnej funkcie a bez chránených vonkajších priestorov, výrobné zóny, priemyselné parky, areály závodov.	deň večer noc	70 70 70	70 70 70	70 70 70	- - 95	70 70 70

[a]) Prípustné hodnoty platia pre suchý povrch vozovky a nezasnežený terén, ak ide o sezónne zariadenia, hluk sa hodnotí pri podmienkach, ktoré je možné pri ich prevádzke predpokladať.
[b]) Pozemná doprava je doprava na pozemných komunikáciách vrátane električkovej dopravy.
[c]) Zástavky miestnej hromadnej dopravy, autobusovej, železničnej, vodnej dopravy a stanovištia taxislužieb určené na nastupovanie a vystupovanie osôb sa hodnotia ako súčasť pozemnej a vodnej dopravy.
[d]) Prípustné hodnoty pred fasádou nebytových objektov sa uplatňujú v čase ich používania, napr. školy počas vyučovania a pod.

Na hodnotenie akustickej situácie v záujmovom území pre projekt „Obchodné centrum Point Kolárovo“ sme použili výpočtový program IMMI (metodika CNOSSOS-EU), kalibrovaný meraním in-situ. Údaje potrebné pre výpočet sme zadali na základe podkladov obdŕžaných od zadávateľa úlohy a akustických meraní.

A) Zadanie A – hluk z mobilných a stacionárnych zdrojov hluku – situácia iba od stavby „Obchodné centrum Point Kolárovo“ pre časový interval 12 hodín - deň (06:00 – 18:00 hod.), 4 hodiny – večer (18:00 – 22:00 hod.) a 8 hodín - noc (22:00 – 06:00 hod.).

Tab. 3.2 Intenzita dopravy po komunikáciách projektu „Obchodné centrum Point Kolárovo“ v časovom intervale 24 hod.

Názov	Intenzita dopravy	Výpočtová rýchlosť
zásobovanie	24 NA / 24 hod.	30 km/h
parkovanie	292 parkovacích miest	30 km/h

Tab. 3.3 Hodnoty akustických veličín stacionárnych zdrojov hluku

Stacionárne zdroje	L_{WA} [dB]	Čas pôsobenia [h]
Z1 – Z8 Technológia VZT a vykurovania (objekt A)	85	24
Z9 – Z12 Technológia VZT a vykurovania (objekt B)	85	24
Z13 – Z15 Technológia VZT a vykurovania (objekt C)	85	24

Posudzovaná hodnota – z vypočítanej hodnoty zvuku vyjadrená hodnota špecifického zvuku od prevádzky projektu „Obchodné centrum Point Kolárovo“ zväčšená o hodnotu neistoty predikcie U = (+1,8dB) (t.j. v súlade s IS-OOFF/13).

$$\boldsymbol{L_{RAeq,T} = (L_{pAeq,T} + U)}$$

Po vyhodnotení výpočtu v kalibrovanom 3D modeli sme nezistili prekročenie prípustných hodnôt hluku z iných zdrojov v záujmovom obytnom území viď. Tab. 3.4

Tab. 3.4 Posudzované a prípustné hodnoty vo zvolených imisných bodoch

výpočtový bod / výška výpočtového bodu H [m]		Posudzované hodnoty iba od činnosti projektu „Obchodné centrum Point Kolárovo“			Prípustné hodnoty Hluk z iných zdrojov		
		deň $L_{RAeq,12h}$ [dB]	večer $L_{RAeq,4h}$ [dB]	noc $L_{RAeq,8h}$ [dB]	deň $L_{pAeq,12}$ [dB]	večer $L_{pAeq,4h}$ [dB]	Noc $L_{pAeq,8h}$ [dB]
V1/M1	1,5	46,4	45,4	43,6	50	50	45
V2	1,5	47,3	46,4	44,6	50	50	45
	4,5	46,5	45,8	44,6	50	50	45
V3	1,5	46,1	45,2	43,3	50	50	45
V4	1,5	45,4	44,5	43,1	50	50	45
V5	1,5	40,8	39,7	38,3	50	50	45
V6	1,5	44,9	43,9	42,5	50	50	45

Pozn.: umiestnenie výpočtových bodov viď. str.: 6-8

Grafická vizualizácia hladín akustického tlaku $L_{pAeq,T}$, program IMMI – výpočtová metodika CNOSSOS-EU

Analytická hluková mapa ekvivalentných hladín A hluku zobrazená formou hlukových pásiem s krokom 5 dB $L_{pAeq,12h,deň}$ v dennom čase 06:00 - 18:00 hod., vo výške 1,5 m nad terénom, vo vonkajšom priestore záujmového územia projektu „Obchodné centrum Point Kolárovo“ – od vyžarovania akustickej emisie od pozemnej dopravy a iných zdrojov hluku s vyznačením výpočtových bodov V1 – V6.



IMMI 30/2

Grafická vizualizácia hladín akustického tlaku $L_{pAeq,T}$, program IMMI – výpočtová metodika CNOSSOS-EU

Analytická hluková mapa ekvivalentných hladín A hluku zobrazená formou hlukových pásiem s krokom 5 dB $L_{pAeq,4h,večer}$ vo večernom čase 18:00 - 22:00 hod., vo výške 1,5 m nad terénom, vo vonkajšom priestore záujmového územia projektu „Obchodné centrum Point Kolárovo“ – od vyžarovania akustickej emisie od pozemnej dopravy a iných zdrojov hluku s vyznačením výpočtových bodov V1 – V6.

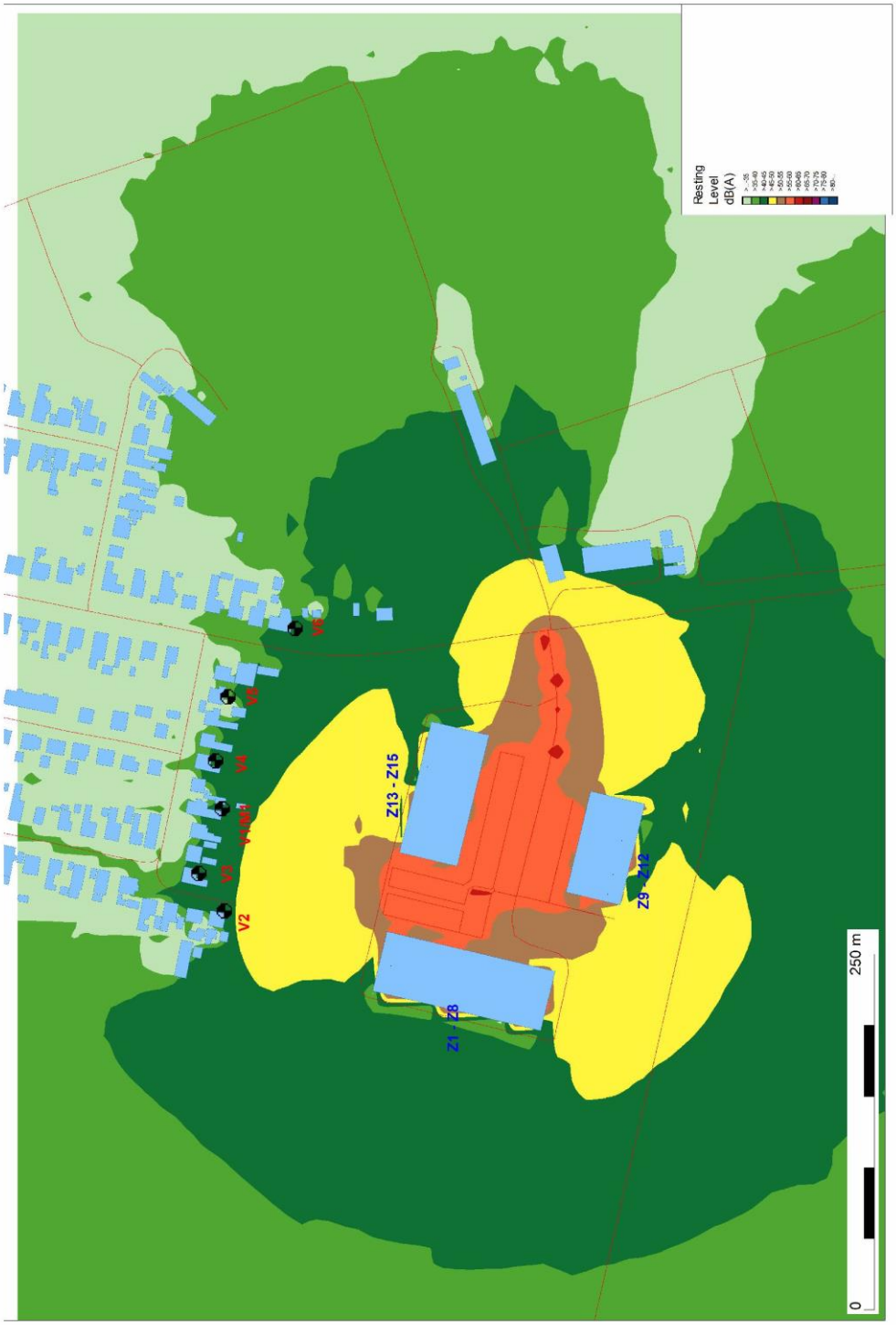

IMMI 30/2

Grafická vizualizácia hladín akustického tlaku $L_{pAeq,T}$, program IMMI – výpočtová metodika CNOSSOS-EU

Analytická hluková mapa ekvivalentných hladín A hluku zobrazená formou hlukových pásiem s krokom 5 dB $L_{pAeq,8h,noc}$ v nočnom čase 22:00 - 06:00 hod., vo výške 1,5 m nad terénom, vo vonkajšom priestore záujmového územia projektu „Obchodné centrum Point Kolárovo“ – od vyžarovania akustickej emisie od pozemnej dopravy a iných zdrojov hluku s vyznačením výpočtových bodov V1 – V6.

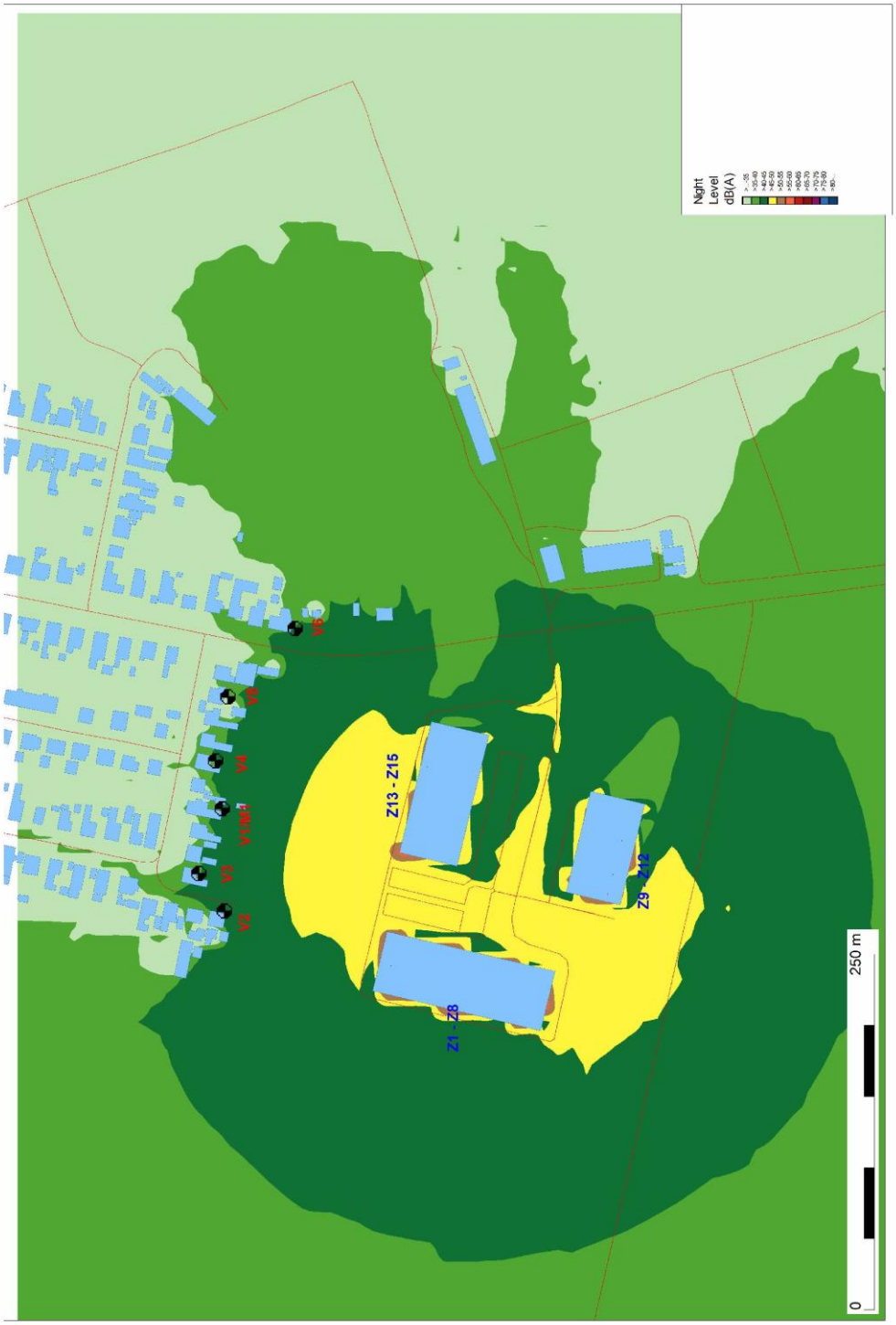

4 MERANIE HLUKU „IN-SITU“ VYKONANÉ V ZÁUJMOVOM ÚZEMÍ PRE KALIBRÁCIU A VERIFIKÁCIU VÝPOČTOVÉHO MODELU

ÚČEL MERANIA

Meranie hluku „in-situ“ v záujmovom území projektu „Obchodné centrum Point Kolárovo“ v meracom bode **M1** pre kalibráciu výpočtového modelu a dokumentáciu nulového stavu.

POPIS MERACÍCH BODOV

M1 – RD, č.p. 2069/7, ul. Kvetná, Kolárovo; 1,5 m pred oknom obytnej miestnosti na úrovni 1.NP; cca 120m od osi cesty II/573, cca 120m od hranice projektu „Obchodné centrum Point Kolárovo“; GPS objektu: 47°54'08.4"S 18°00'11.4"V

Obr. 4.1 Situácia záujmového územia plánovanej stavby „Obchodné centrum Point Kolárovo“ a umiestnenie meracieho bodu M1. (zdroj: „GKÚ Bratislava“)



METÓDA MERANIA

- Meranie bolo vykonané v zmysle naplnenia Vyhlášky MZ SR č. 237/2009 Z.z., ktorou sa dopĺňa Vyhláška č. 549/2007 Z.z. zo 16. augusta 2007, ktorou sa ustanovujú podrobnosti o prípustných hodnotách hluku, infrazvuku a vibrácií a o požiadavkách na objektivizáciu hluku, infrazvuku a vibrácií v životnom prostredí, metodického usmernenia OHŽP – 7197/2009 a internej smernice akreditovaného laboratória Klubu ZPS vo vibroakustike s.r.o. IS-OOFF/01.
- Metódou spojitej integrácie sme zaznamenali pomocou monitorovacej stanice celkový zvuk (úplne obklopujúci zvuk v danej situácií v danom čase, zvyčajne zvuk zložený z viacerých blízkych a vzdialených zdrojov, v zmysle STN ISO 1996-1) pre referenčný časový interval deň 06:00 h – 18:00 h (12h), časový interval večer 18:00h – 22:00 h (4h).a časový interval noc 22:00h – 06:00 h (8h).

ZOZNAM POUŽITÉHO PRÍSTROJOVÉHO VYBAVENIA

Meradlá a meracia zariadenia použité na meranie boli overené v zmysle platných metrologických prepisov:

Typ meradla	Výrobca	Výr. číslo	Certifikát o overení / kalibračný certifikát	Dátum platnosti overenia / kalibrácie
Zvukomer SVAN 979	Svantek Sp. Z o. o., Poľsko	69420	M47.8/125/23	02.03.2025
Merací mikrofón 40AE	GRAS Sound & Vibration, Dánsko	229267	M47.8/051/24	24.01.2025
Akustický kalibrátor Nor-1251	Norsonic AS, Nórsko	25034	M47.8/124/24	20.02.2025
Termický anemometer T405-V1: 0560.4053	Testo AG, Nemecko	41500288/110	KL2023/0720 KL2023/0721	06.02.2028
Vlhkomer T605-H1: 0560.6053	Testo AG, Nemecko	41102100/112	2019/2984	04.07.2024

NEISTOTA MERANIA

Neistota merania U = 1,8 dB, je určená v zmysle IS-OOFF/13

VÝSLEDKY MERANÍ

Tab. 4.1 Namerané hodnoty hluku pre jednotlivé referenčné časové intervaly večer, noc, deň – viď odsek *Grafické výstupy z 24h meraní hluku.*

Merací bod	Referenčný časový interval	Nameraný celkový zvuk L_{pAeqT} [dB]
M1	deň	46,9
	večer	46,6
	noc	44,3

Tab. 4.2 Klimatické podmienky počas merania hluku

Dátum	Teplota vzduchu [°C]	Rýchlosť vetra [m.s^{-1}]	Smer prúdenia vzduchu	Relatívna vlhkosť vzduchu [%]	Tlak vzduchu prepoč.na hladinu mora [hPa]
10.04.2024 - 11.04.2024	7 - 23	0 – 4	SV	62 - 68	1014 – 1017

GRAFICKÉ VÝSTUPY Z MERANÍ HLUKU

Obr. 4.2 Časový priebeh ekvivalentných hladín hluku $L_{pAeq,1min}$ v referenčnom časovom intervale deň v čase T = 12h od 06:00 do 18:00 hod. dňa 10.04.2024 v meracom bode **M1.**

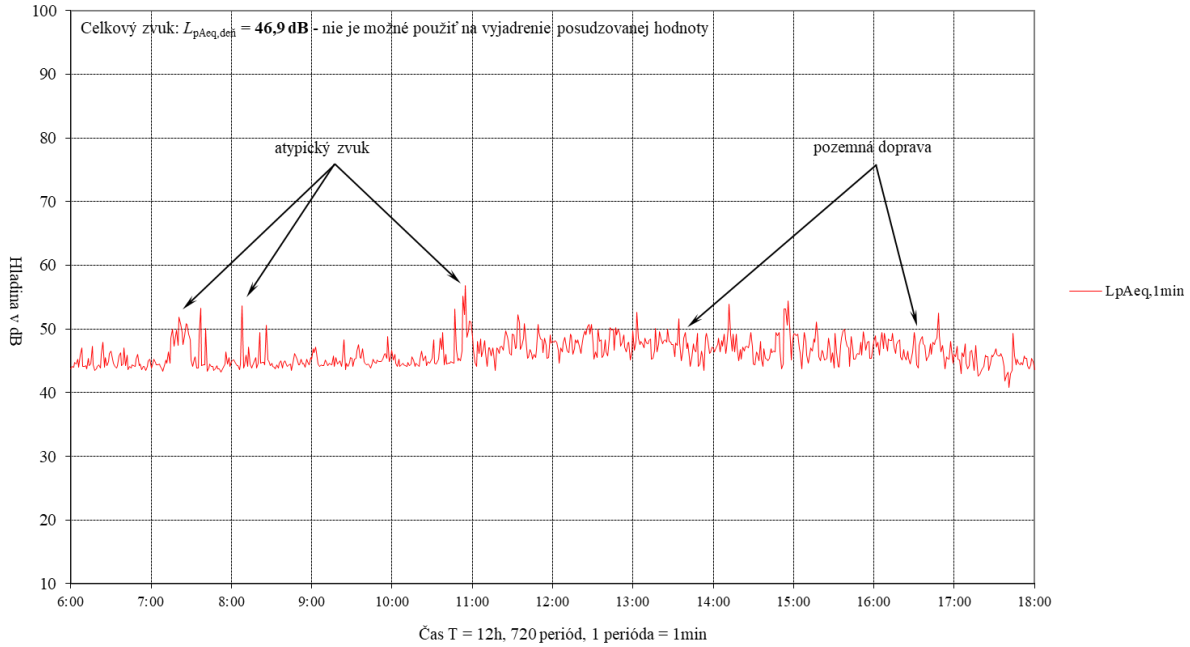

Obr. 4.3 Časový priebeh ekvivalentných hladín hluku $L_{pAeq,1min}$ v referenčnom časovom intervale večer v čase T = 4h od 18:00 hod dňa do 22:00 hod dňa 10.04.2024 v meracom bode **M1**.

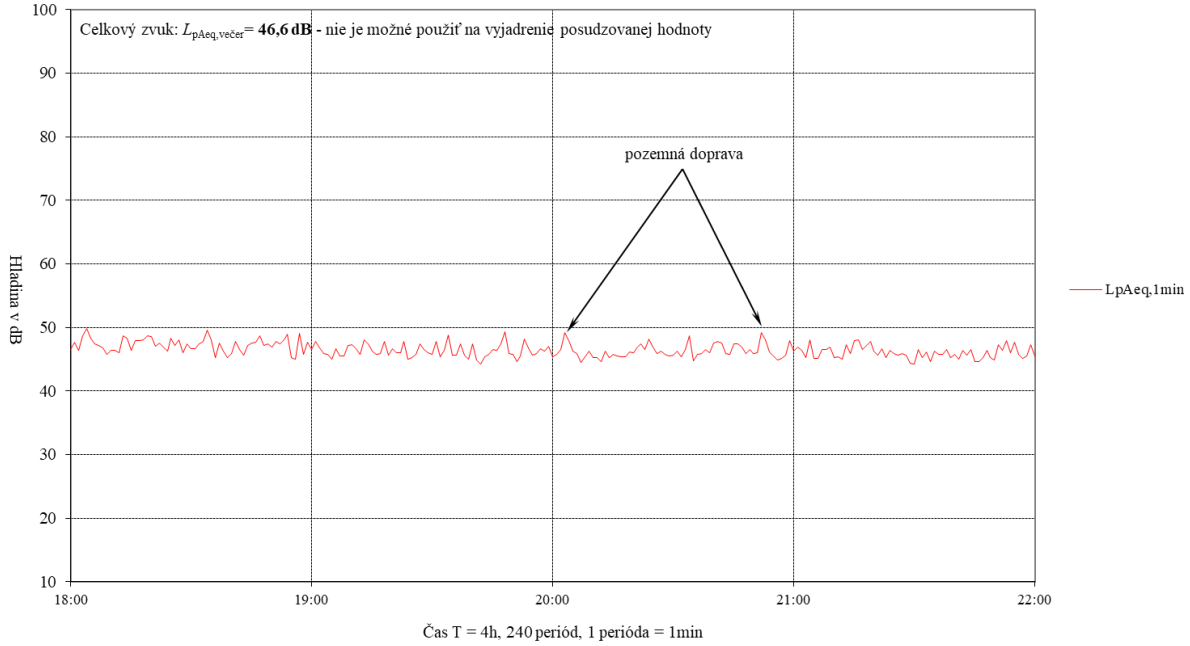

Obr. 4.4 Časový priebeh ekvivalentných hladín hluku $L_{pAeq,1min}$ v referenčnom časovom intervale noc v čase T = 8h od 22:00 hod dňa 10.04.2024 do 06:00 hod dňa 11.04.2024 v meracom bode **M1**.

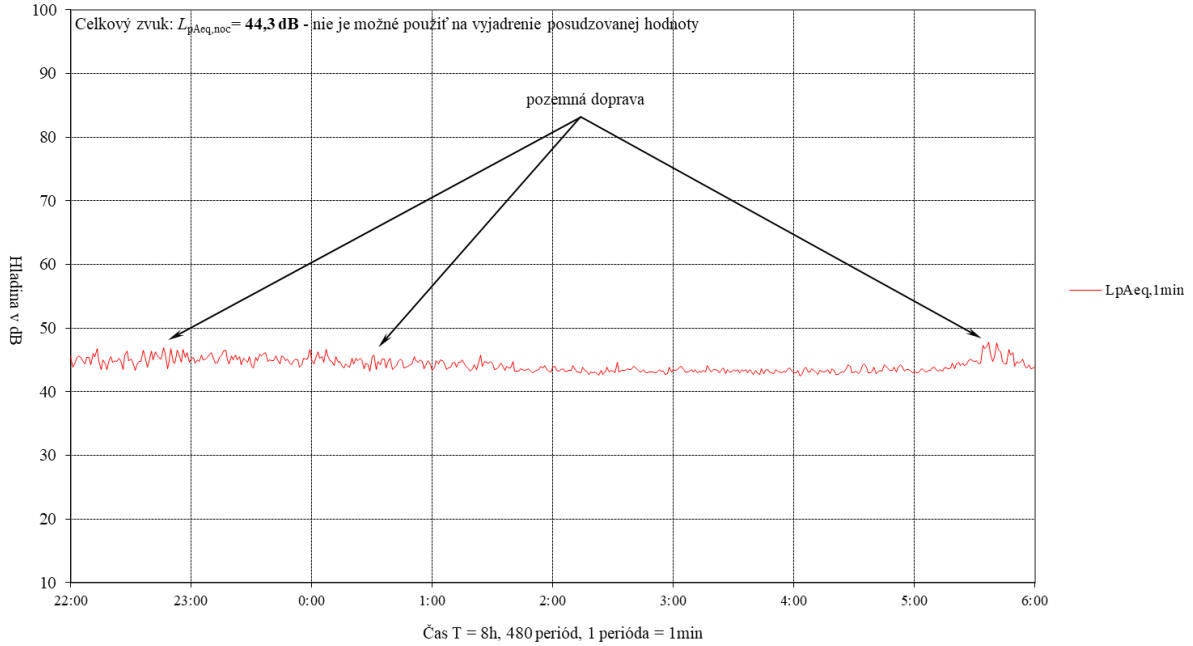

Obr. 4.5 Situácia meracieho bodu



5 VYSVETLIVKY A DEFINÍCIE A SOFTVÉROVÉ PROSTRIEDKY PRE VÝPOČTOVÉ POSTUPY

RD – rodinný dom, **č.p.** – číslo popisné, **NP** – nadzemné podlažie, **OA** – osobný automobil**, NA** – nákladný automobil

Ekvivalentná hladina akustického tlaku v tretinooktávovom pásme – $L_{\mathbf{ptAeq,T,f}}$ je vážená hladina akustického tlaku vo zvolenom tretinooktávovom pásme, napr. $L_{\mathrm{ptAeq,1hod,1kHz}}$ predstavuje časovo priemerovanú váženú hladinu akustického tlaku na strednej frekvencii tretinooktávového pásma 1kHz počas hodnotenia T= 1hodina.

Analytická hluková mapa prezentuje 3D, kalibrovaný model záujmového územia vo forme hlukových pásiem, izočiar a pod., vypočítanú existujúcu alebo prognózovanú akustickú situáciu vo vonkajšom prostredí pre zložku hluku šíreného vzduchom, vzhľadom k definovanej kategórii zdrojov akustickej energie vo vonkajšom prostredí súvisiacich s činnosťou posudzovanej stavby. Z dôvodu existencie denných, večerných a nočných limitov prípustných hladín hluku $L_{\mathrm{pAeq,p,12h}}$, $L_{\mathrm{pAeq,p,4h}}$ a $L_{\mathrm{pAeq,p,8h}}$ vo vonkajšom prostredí v zmysle platnej legislatívy prezentujeme analytickú hlukovú mapu ekvivalentných hladín akustického tlaku A, pre časový interval 8hod-nočný čas (22:00–06:00), ktorá má v tomto prípade najväčšiu výpovednú hodnotu.

Posudzovaná hodnota je hodnota, ktorá sa porovnáva s prípustnou hodnotou. Je to nameraná hodnota alebo z nameranej hodnoty odvodená hodnota určujúcej veličiny zväčšená o hodnotu neistoty merania, v prípade predikcie hluku je to predpokladaná hodnota určujúcej veličiny a stanovená vzhľadom na referenčný časový interval. V značke veličiny sa uvádza index R, napríklad $L_{\mathrm{R,Aeq,n}}$.

Referenčný časový interval je časový interval, na ktorý sa vzťahuje posudzovaná alebo prípustná hodnota. Referenčný časový interval pre deň je od 6:00 h do 18:00 h (12 h), pre večer od 18:00 h do 22:00 h (4 h) a pre noc od 22:00 h do 6.00 h (8 h).

***