Klub ZPS vo vibroakustike, s.r.o.
V. Tvrdého 23, SK – 010 01 Žilina
Akreditované skúšobné laboratórium pre meranie hluku, vibrácií a intenzity podľa požiadaviek normy ISO/IEC 17025

Reg. No. 366/S-288

Tel, Fax: +421/41/724 70 26 e-mail: vibroakustika@vibroakustika.sk
Mobil: 0903 307 616, 0914 108 001 web: http://www.vibroakustika.sk/

AKUSTICKÁ ŠTÚDIA PRE ZÁMER „ZBER A ÚPRAVA KOVOVÝCH A INÝCH ODPADOV, OLICHOV“

STACIONÁRNE A MOBILNÉ ZDROJE HLUKU A VIBRÁCIÍ – VIZUALIZÁCIA

Júl 2024

Protokol: A_101_2024

1 VŠEOBECNÉ ÚDAJE
Objednávateľ: INECO, s.r.o., Mladých budovateľov 2, Banská Bystrica Objednávka zo dňa: 29.05.2024
Predmet objednávky: Akustická štúdia pre zámer „Zber a úprava kovových a iných odpadov, Olichov“
Dátum merania: 10.06.2024 - 11.06.2024
Meranie vykonal: Ing. Mgr. Michal Bugala, Ing. Ján Šimo, CSc.
Protokol vypracoval: Ing. Mgr. Michal Bugala
Protokol schválil vedúci pracoviska: Žilina 24.07.2024 Ing. Ján Šimo, CSc.

UPOZORNENIE: Výsledky sa vzťahujú iba na predmety skúšky a protokol sa bez písomného súhlasu môže reprodukovať iba ako celok.

2 VYHODNOTENIE MOŽNÉHO VPLYVU NA ZDRAVIE – HLUK

Akustickú situáciu vo vonkajšom priestore záujmového územia zámeru „Zber a úprava kovových a iných odpadov, Olichov“ ďalej len „Zber a úprava kovových a iných odpadov, Olichov“ posudzujeme pre stupeň EIA v zmysle zákona NR SR č. 355/2007 Z.z., vyhlášky MZ SR č.237/2009 Z.z., ktorou sa dopĺňa vyhláška MZ SR č. 549/2007 Z.z. a v zmysle zákona NR SR č.24/2006 Z.z., v znení neskorších prepisov.

V protokole prezentujeme výpočet hlukovej situácie pre plánovanú stavbu v 3D modeli, kalibrovanom 24-hodinovým meraním „in-situ“, formou grafickej vizualizácie hladín akustického tlaku. Jedným z dominantných zdrojov hluku v predmetnej oblasti riešeného územia okrem zámeru „Zber a úprava kovových a iných odpadov, Olichov“ je najmä hluk z pozemnej dopravy na rýchlostnej ceste R1, na ceste I/65 a na okolitých pozemných komunikáciách.

Uvažovaný zámer „Zber a úprava kovových a iných odpadov, Olichov“ bude v prevádzke počas referenčného časového intervalu deň (06:00 - 18:00 hod.)

Na základe vykonanej predikcie akustických pomerov v záujmovom území od emisie hluku z mobilných a stacionárnych zdrojov hluku, ktoré súvisia iba s prevádzkou zámeru „Zber a úprava kovových a iných odpadov, Olichov“, pre denný čas konštatujeme, že podľa limitov prípustných hodnôt hluku z iných zdrojov pre kategóriu územia II. a III. priestor pred oknami obytných miestností bytových a rodinných domov:

pre denný čas PH nie je prekročená v bodoch
V1, V2, V3, V4 [1),2)]**,**

1) Pre hluk z iných zdrojov, ktoré súvisia **iba** s činnosťou navrhovaného zámeru „Zber a úprava kovových a iných odpadov, Olichov“ porovnávame posudzované hodnoty s PH platnými – pre hluk z iných zdrojov pre časový interval deň – viď. Tab. 3.4.
2) Konštatovanie platí za podmienky dodržania intenzity dopravy uvedenej v Tab. 3.2, a za podmienky prevádzky stacionárnych zdrojov uvedenej v Tab. 3.3.

Tab. 2.1 Existujúci stav - nulový variant a predikovaná hluková situácia iba od posudzovaného zámeru „Zber a úprava kovových a iných odpadov, Olichov“ v kontrolnom bode M1/V1.

Kontrolný bod (Merací bod Mx/ výpočtový bod Vx)	Referenčný časový interval	Celkový zvuk* (existujúci stav – nulový variant) [dB]	Špecifický zvuk** (iba od posudzovanej činnosti) [dB]	ΔL [dB] (teoretický prírastok od posudzovanej činnosti k existujúcemu stavu)
M1/V1	deň	55,0	40,4	0,1

* úplne obklopujúci zvuk v danej situácii v danom čase, zvyčajne zvuk zložený z viacerých blízkych a vzdialených zdrojov (tzn. **existujúci stav – nulový variant**.) v zmysle STN ISO 1996-1
** zložka celkového zvuku, ktorú možno konkrétne identifikovať a ktorá je spojená s konkrétnym zdrojom zvuku (získaný predikciou tzn. **iba od posudzovanej činnosti** mobilných a stacionárnych zdrojov, ktoré súvisia s posudzovanou stavbou) v zmysle STN ISO 1996-1.

Celkové posúdenie výsledkov merania je v zmysle zákona Národnej rady Slovenskej republiky č. 355/2007 Z.z. z 21. júna 2007 o ochrane, podpore a rozvoji verejného zdravia a o zmene a doplnení niektorých zákonov v plnej právomoci príslušného orgánu verejného zdravotníctva.

DOPORUČENIE

Po realizácii stavby je nutné vykonať odborne spôsobilou osobou objektivizáciu expozície obyvateľov a ich prostredia hluku, vibráciám a otrasom. Na zabezpečenie kvality, laboratórium, ktoré vydá protokol sa preukáže osvedčením o akreditácii laboratórnych pracovísk spolu s rozsahom udelenej akreditácie podľa Slovenskej technickej normy Všeobecné požiadavky na kompetentnosť skúšobných a kalibračných laboratórií (ISO/IEC 17025:2017).

HLUK POČAS VÝSTAVBY

Na základe platnej legislatívy je nutné dodržať najvyššie prípustné limity hluku v pracovných dňoch od 07:00 do 21:00 hod. a v sobotu od 08:00 do 13:00 hod. sa pri hodnotení hluku zo stavebnej činnosti vo vonkajšom prostredí stanovuje posudzovaná hodnota pripočítaním korekcie K = (-10) dB k ekvivalentnej hladine A zvuku v uvedených časových intervaloch. V týchto časových intervaloch sa neuplatňujú korekcie pre stanovenie posudzovaných hodnôt hluku vo vonkajšom prostredí.

V pracovných dňoch od 08:00 do 19:00 hod. sa pri hodnotení hluku zo stavebnej činnosti vo vnútri budov posudzovaná hodnota stanovuje pripočítaním korekcie K = (-15) dB k maximálnej hladine A zvuku. Pri hodnotení hluku zo stavebnej činnosti sa neuplatňuje korekcia pre špecifický hluk.

3 PREDIKCIA AKUSTICKÝCH POMEROV

Naplnenie zákona NR SR č. 355/2007 Z. z. z 21. júna 2007 o ochrane, podpore a rozvoji verejného zdravia v zmysle Vyhlášky MZ SR č. 237/2009 Z.z., ktorou sa dopĺňa Vyhláška MZ SR č. 549/2007 Z. z., ustanovujúca podrobnosti o prípustných hodnotách hluku, infrazvuku a vibrácií a o požiadavkách na objektivizáciu hluku, infrazvuku a vibrácií, sa kontroluje porovnaním posudzovanej hodnoty s prípustnou hodnotou. Posudzovaná hodnota v prípade predikcie hluku je predpokladaná hodnota určujúcej veličiny vrátane príslušnej neistoty.

Tab. 3.1 Prípustné hodnoty určujúcich veličín hluku vo vonkajšom prostredí

Kategória územia	Opis chráneného územia alebo vonkajšieho priestoru	Ref. čas. inter.	Prípustné hodnoty (dB) [a]				
			Hluk z dopravy				Hluk z iných zdrojov $L_{Aeq,\,p}$
			Pozemná a vodná doprava [b)c)] $L_{Aeq,\,p}$	Železničné dráhy [c)] $L_{Aeq,\,p}$	Letecká doprava		
					$L_{Aeq,\,p}$	$L_{ASmax,\,p}$	
I.	Územie s osobitnou ochranou pred hlukom, napr. kúpeľné miesta, kúpeľné a liečebné areály.	deň večer noc	45 45 40	45 45 40	50 50 40	- - 60	45 45 40
II.	Priestor pred oknami obytných miestností bytových a rodinných domov, priestor pred oknami chránených miestností školských budov, zdravotníckych zariadení a iných chránených objektov, [d)] vonkajší priestor v obytnom a rekreačnom území	deň večer noc	50 50 45	50 50 45	55 55 45	- - 65	50 50 45
III.	Územie ako v kategórii II v okolí diaľnic, ciest I. a II. triedy, miestnych komunikácií s hromadnou dopravou, železničných dráh a letísk, mestské centrá.	deň večer noc	60 60 50	60 60 55	60 60 50	- - 75	50 50 45
IV.	Územie bez obytnej funkcie a bez chránených vonkajších priestorov, výrobné zóny, priemyselné parky, areály závodov.	deň večer noc	70 70 70	70 70 70	70 70 70	- - 95	70 70 70

[a]) Prípustné hodnoty platia pre suchý povrch vozovky a nezasnežený terén, ak ide o sezónne zariadenia, hluk sa hodnotí pri podmienkach, ktoré je možné pri ich prevádzke predpokladať.
[b]) Pozemná doprava je doprava na pozemných komunikáciách vrátane električkovej dopravy.
[c]) Zástavky miestnej hromadnej dopravy, autobusovej, železničnej, vodnej dopravy a stanovištia taxislužieb určené na nastupovanie a vystupovanie osôb sa hodnotia ako súčasť pozemnej a vodnej dopravy.
[d]) Prípustné hodnoty pred fasádou nebytových objektov sa uplatňujú v čase ich používania, napr. školy počas vyučovania a pod.

Na hodnotenie akustickej situácie v záujmovom území pre zámer „Zber a úprava kovových a iných odpadov, Olichov“ sme použili výpočtový program CadnaA (metodika „ISO 9613-2“a „NMPB Routes 96“ s aplikačnou úpravou povrchov vozoviek a korekcií pre podmienky Slovenskej Republiky), , kalibrovaný meraním in-situ. Údaje potrebné pre výpočet sme zadali na základe podkladov obdŕžaných od zadávateľa úlohy a akustických meraní.

A) Zadanie A – hluk z mobilných a stacionárnych zdrojov hluku – situácia iba od stavby „Zber a úprava kovových a iných odpadov, Olichov“ pre časový interval 12 hodín - deň (06:00 – 18:00 hod.), 4 hodiny – večer (18:00 – 22:00 hod.) a 8 hodín - noc (22:00 – 06:00 hod.).

Tab. 3.2 Intenzita dopravy po komunikáciách zámeru „Zber a úprava kovových a iných odpadov, Olichov“ v časovom intervale 24 hod.

Názov komunikácie	Intenzita dopravy	Výpočtová rýchlosť
K1	24 prejazdov / 12 hod. – NA	40 km/h

Tab. 3.3 Hodnoty akustických veličín stacionárnych zdrojov hluku

Stacionárne zdroje	L_{WA} [dB]	Čas pôsobenia [h]
Z1 – Manipulácia s nakladačom	87	12/deň
Z2 – Technológia nožníc CNS 400 K	95	12/deň

Posudzovaná hodnota – z vypočítanej hodnoty zvuku vyjadrená hodnota špecifického zvuku od prevádzky zámeru „Zber a úprava kovových a iných odpadov, Olichov“ zväčšená o hodnotu neistoty predikcie U = (+1,8dB) (t.j. v súlade s IS-OOFF/13).

$$\boldsymbol{L_{RAeq,T} = (L_{pAeq,T} + U)}$$

Po vyhodnotení výpočtu v kalibrovanom 3D modeli sme nezistili prekročenie prípustných hodnôt hluku z iných zdrojov v záujmovom obytnom území viď. Tab. 3.4

Tab. 3.4 Posudzované a prípustné hodnoty vo zvolených imisných bodoch

výpočtový bod / výška výpočtového bodu H [m]		Posudzované hodnoty iba od činnosti zámeru „Zber a úprava kovových a iných odpadov, Olichov“	Prípustné hodnoty Hluk z iných zdrojov
		deň $L_{RAeq,12h}$ [dB]	deň $L_{pAeq,12}$ **[dB]**
V1	1,5	40,4	50
	4,5	44,5	50
V2	1,5	38,4	50
	4,5	42,4	50
V3	1,5	39,0	50
V4	1,5	37,8	50
	4,5	42,1	50

Pozn.: umiestnenie výpočtových bodov viď. str.: 6

Grafická vizualizácia hladín akustického tlaku $L_{pAeq,T}$, program Cadna A – výpočtová metodika

NMPB Routes 96, ISO 9613-2

Analytická hluková mapa ekvivalentných hladín A hluku zobrazená formou hlukových pásiem s krokom 5 dB $L_{pAeq,12h,deň}$ v dennom čase 06:00 - 18:00 hod., vo výške 1,5 m nad terénom, vo vonkajšom priestore záujmového územia zámeru „Zber a úprava kovových a iných odpadov, Olichov“ – od vyžarovania akustickej emisie od pozemnej dopravy a iných zdrojov hluku s vyznačením výpočtových bodov V1 – V4.

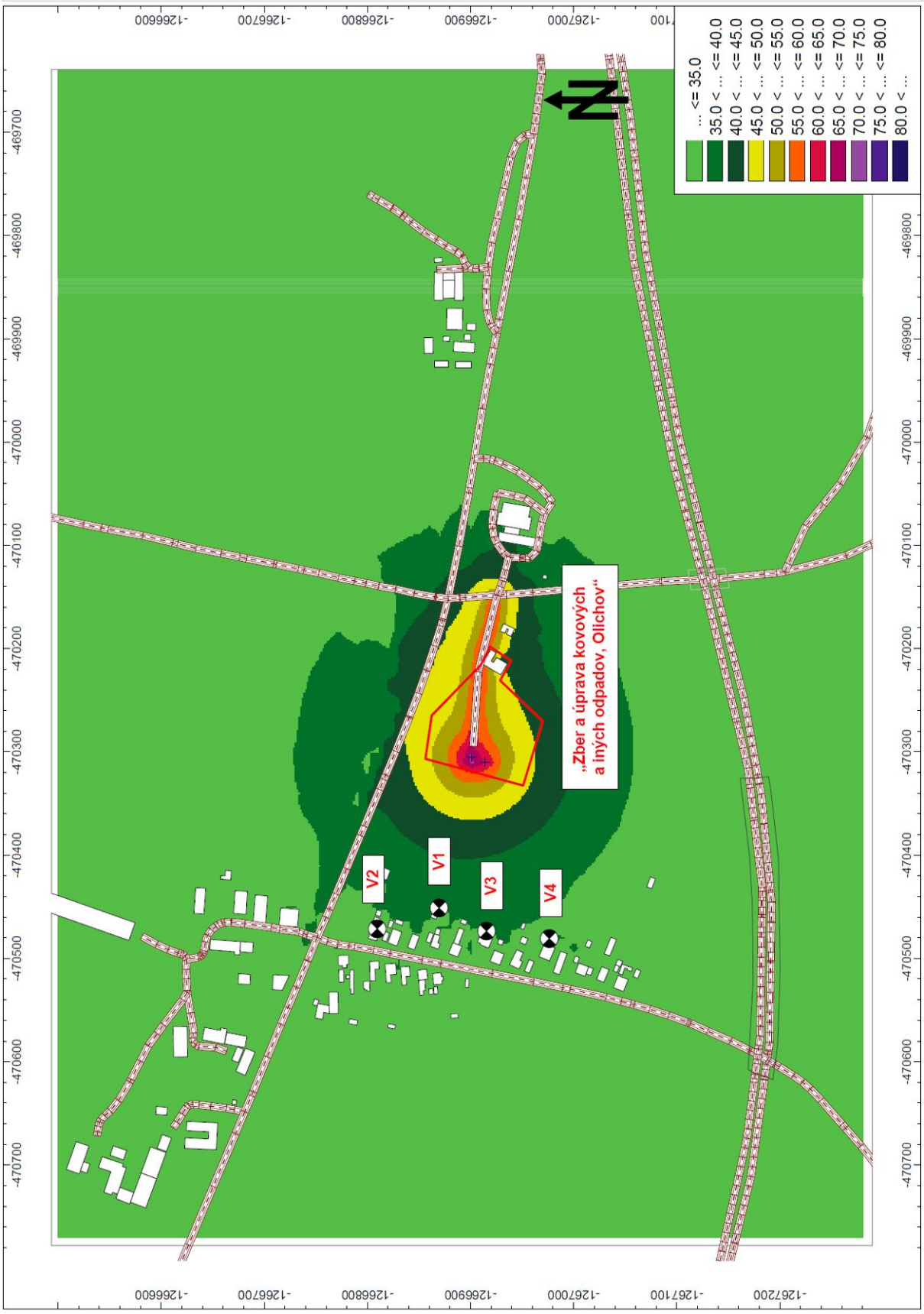

4 MERANIE HLUKU „IN-SITU“ VYKONANÉ V ZÁUJMOVOM ÚZEMÍ PRE KALIBRÁCIU A VERIFIKÁCIU VÝPOČTOVÉHO MODELU

ÚČEL MERANIA

Meranie hluku „in-situ“ v záujmovom území zámeru „Zber a úprava kovových a iných odpadov, Olichov“ v meracom bode **M1** pre kalibráciu výpočtového modelu a dokumentáciu nulového stavu.

POPIS MERACÍCH BODOV

M1 – RD, č.p. 649/23A, Volkovce - Olichov; 1,5 m pred oknom obytnej miestnosti na úrovni 1.NP; cca 95m od osi cesty I/65, cca 315m od osi rýchlostnej cesty R1, cca 150m od hranice zámeru „Zber a úprava kovových a iných odpadov, Olichov“; GPS objektu: 48°21'16.0"S 18°28'31.1"V

Obr. 4.1 Situácia záujmového územia plánovanej stavby „Zber a úprava kovových a iných odpadov, Olichov“ a umiestnenie meracieho bodu M1. (zdroj: „GKÚ Bratislava“)



METÓDA MERANIA

- Meranie bolo vykonané v zmysle naplnenia Vyhlášky MZ SR č. 237/2009 Z.z., ktorou sa dopĺňa Vyhláška č. 549/2007 Z.z. zo 16. augusta 2007, ktorou sa ustanovujú podrobnosti o prípustných hodnotách hluku, infrazvuku a vibrácií a o požiadavkách na objektivizáciu hluku, infrazvuku a vibrácií v životnom prostredí, metodického usmernenia OHŽP – 7197/2009 a internej smernice akreditovaného laboratória Klubu ZPS vo vibroakustike s.r.o. IS-OOFF/01.
- Metódou spojitej integrácie sme zaznamenali pomocou monitorovacej stanice celkový zvuk (úplne obklopujúci zvuk v danej situácií v danom čase, zvyčajne zvuk zložený z viacerých blízkych a vzdialených zdrojov, v zmysle STN ISO 1996-1) pre referenčný časový interval deň 06:00 h – 18:00 h (12h), časový interval večer 18:00h – 22:00 h (4h).a časový interval noc 22:00h – 06:00 h (8h).

ZOZNAM POUŽITÉHO PRÍSTROJOVÉHO VYBAVENIA

Meradlá a meracia zariadenia použité na meranie boli overené v zmysle platných metrologických prepisov:

Typ meradla	Výrobca	Výr. číslo	Kalibračný certifikát	Platnosť overenia
Zvukomer SVAN 979	Svantek Sp. Z o. o., Poľsko	69420	M47.8/125/23	02.03.2025
Merací mikrofón 40AE	GRAS Sound & Vibration, Dánsko	229267	M47.8/051/24	24.01.2025
Akustický kalibrátor Nor-1251	Norsonic AS, Nórsko	25034	M47.8/124/24	20.02.2025
Termický anemometer T405-V1: 0560.4053	Testo AG, Nemecko	41500288/110	KL2023/0720 KL2023/0721	06.02.2028
Vlhkomer T605-H1: 0560.6053	Testo AG, Nemecko	41102100/112	2019/2984	04.07.2024

NEISTOTA MERANIA

Neistota merania U = 1,8 dB, je určená v zmysle IS-OOFF/13

VÝSLEDKY MERANÍ

Tab. 4.1 Namerané hodnoty hluku pre jednotlivé referenčné časové intervaly večer, noc, deň – viď odsek *Grafické výstupy z 24h meraní hluku.*

Merací bod	Referenčný časový interval	Nameraný celkový zvuk L_{pAeqT} [dB]
M1	deň	55,0
	večer	53,7
	noc	49,4

Tab. 4.2 Klimatické podmienky počas merania hluku

Dátum	Teplota vzduchu [°C]	Rýchlosť vetra [m.s^{-1}]	Smer prúdenia vzduchu	Relatívna vlhkosť vzduchu [%]	Tlak vzduchu prepoč.na hladinu mora [hPa]
10.06.2024 - 11.06.2024	13 - 21	0 – 3	Z	67 - 81	1013 – 1018

GRAFICKÉ VÝSTUPY Z MERANÍ HLUKU

Obr. 4.2 Časový priebeh ekvivalentných hladín hluku $L_{pAeq,1min}$ v referenčnom časovom intervale deň v čase T = 12h od 06:00 do 18:00 hod. dňa 11.06.2024 v meracom bode **M1.**

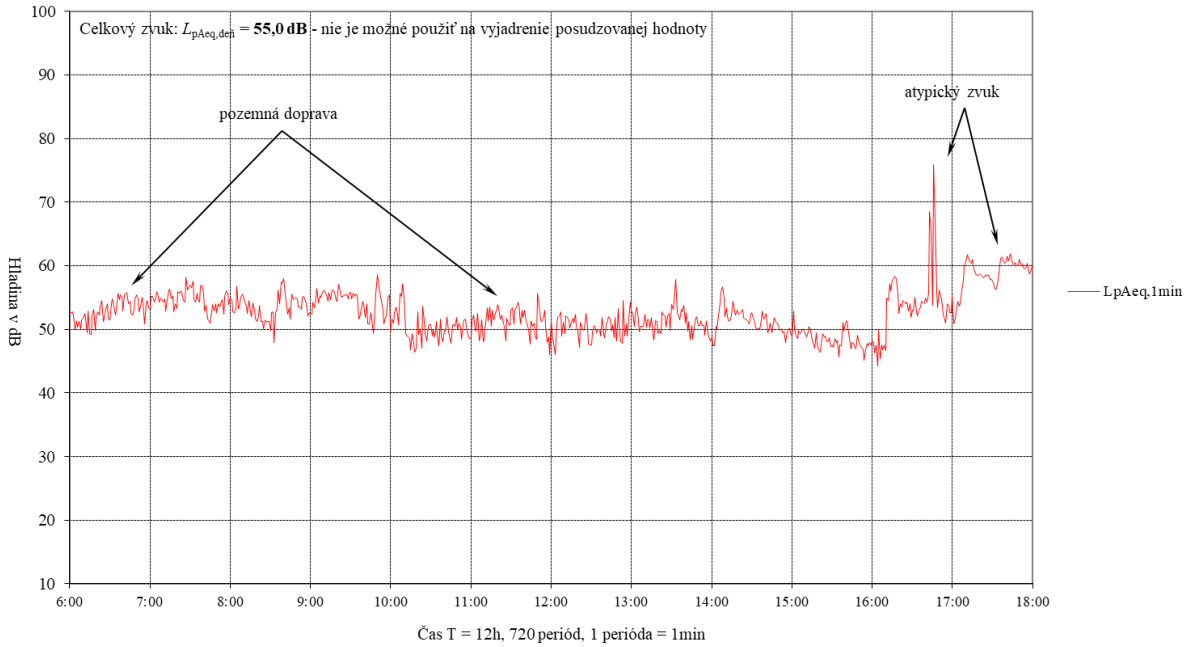

Obr. 4.3 Časový priebeh ekvivalentných hladín hluku $L_{pAeq,1min}$ v referenčnom časovom intervale večer v čase T = 4h od 18:00 hod dňa do 22:00 hod dňa 10.06.2024 v meracom bode **M1**.

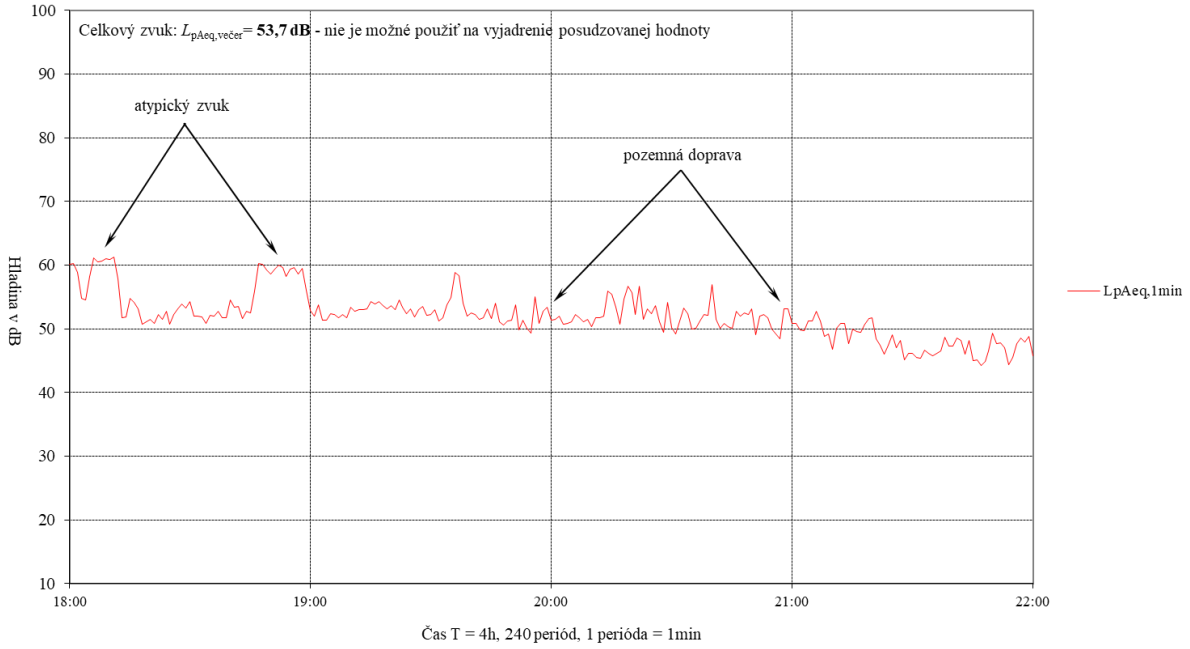

Obr. 4.4 Časový priebeh ekvivalentných hladín hluku $L_{pAeq,1min}$ v referenčnom časovom intervale noc v čase T = 8h od 22:00 hod dňa 10.06.2024 do 06:00 hod dňa 11.06.2024 v meracom bode **M1**.

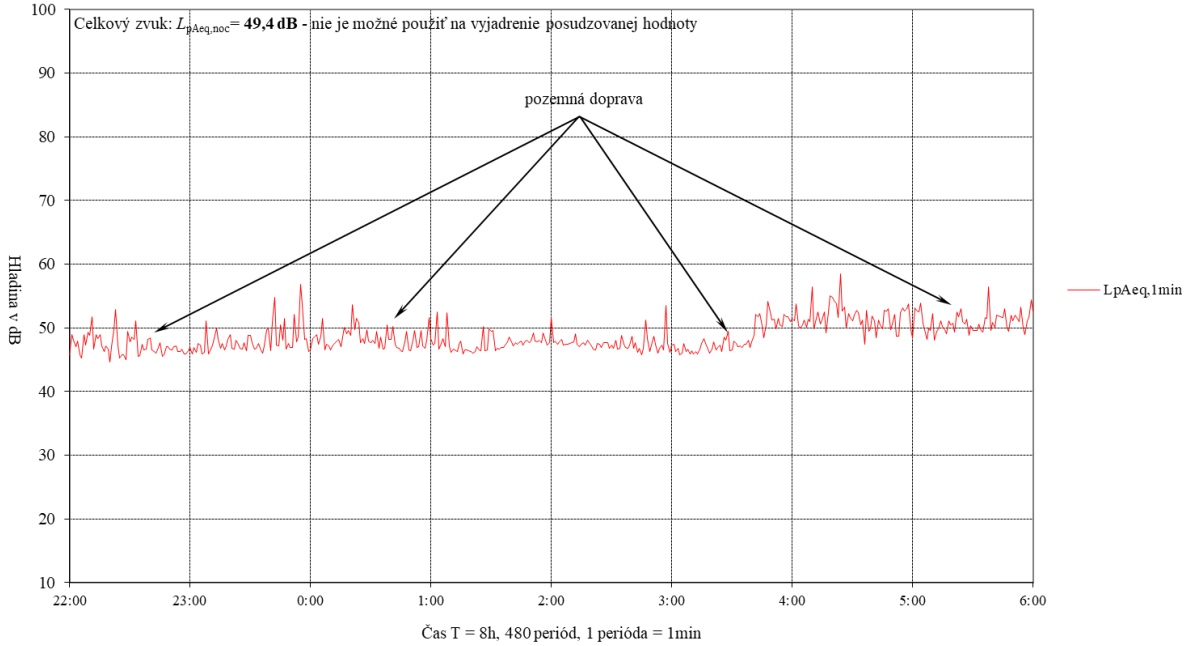

Obr. 4.5 Situácia meracích bodov





5 VYSVETLIVKY A DEFINÍCIE A SOFTVÉROVÉ PROSTRIEDKY PRE VÝPOČTOVÉ POSTUPY

RD – rodinný dom, **č.p.** – číslo popisné, **NP** – nadzemné podlažie, **OA** – osobný automobil**,** **NA** – nákladný automobil

Ekvivalentná hladina akustického tlaku v tretinooktávovom pásme – $L_{\mathbf{ptAeq,T,f}}$ je vážená hladina akustického tlaku vo zvolenom tretinooktávovom pásme, napr. $L_{\mathrm{ptAeq,1hod,1kHz}}$ predstavuje časovo priemerovanú váženú hladinu akustického tlaku na strednej frekvencii tretinooktávového pásma 1kHz počas hodnotenia T= 1hodina.

Analytická hluková mapa prezentuje 3D, kalibrovaný model záujmového územia vo forme hlukových pásiem, izočiar a pod., vypočítanú existujúcu alebo prognózovanú akustickú situáciu vo vonkajšom prostredí pre zložku hluku šíreného vzduchom, vzhľadom k definovanej kategórii zdrojov akustickej energie vo vonkajšom prostredí súvisiacich s činnosťou posudzovanej stavby. Z dôvodu existencie denných, večerných a nočných limitov prípustných hladín hluku $L_{\mathrm{pAeq,p,12h}}$, $L_{\mathrm{pAeq,p,4h}}$ a $L_{\mathrm{pAeq,p,8h}}$ vo vonkajšom prostredí v zmysle platnej legislatívy prezentujeme analytickú hlukovú mapu ekvivalentných hladín akustického tlaku A, pre časový interval 8hod-nočný čas (22:00–06:00), ktorá má v tomto prípade najväčšiu výpovednú hodnotu.

Posudzovaná hodnota je hodnota, ktorá sa porovnáva s prípustnou hodnotou. Je to nameraná hodnota alebo z nameranej hodnoty odvodená hodnota určujúcej veličiny zväčšená o hodnotu neistoty merania, v prípade predikcie hluku je to predpokladaná hodnota určujúcej veličiny a stanovená vzhľadom na referenčný časový interval. V značke veličiny sa uvádza index R, napríklad $L_{\mathrm{R,Aeq,n}}$.

Referenčný časový interval je časový interval, na ktorý sa vzťahuje posudzovaná alebo prípustná hodnota. Referenčný časový interval pre deň je od 6:00 h do 18:00 h (12 h), pre večer od 18:00 h do 22:00 h (4 h) a pre noc od 22:00 h do 6.00 h (8 h).

***