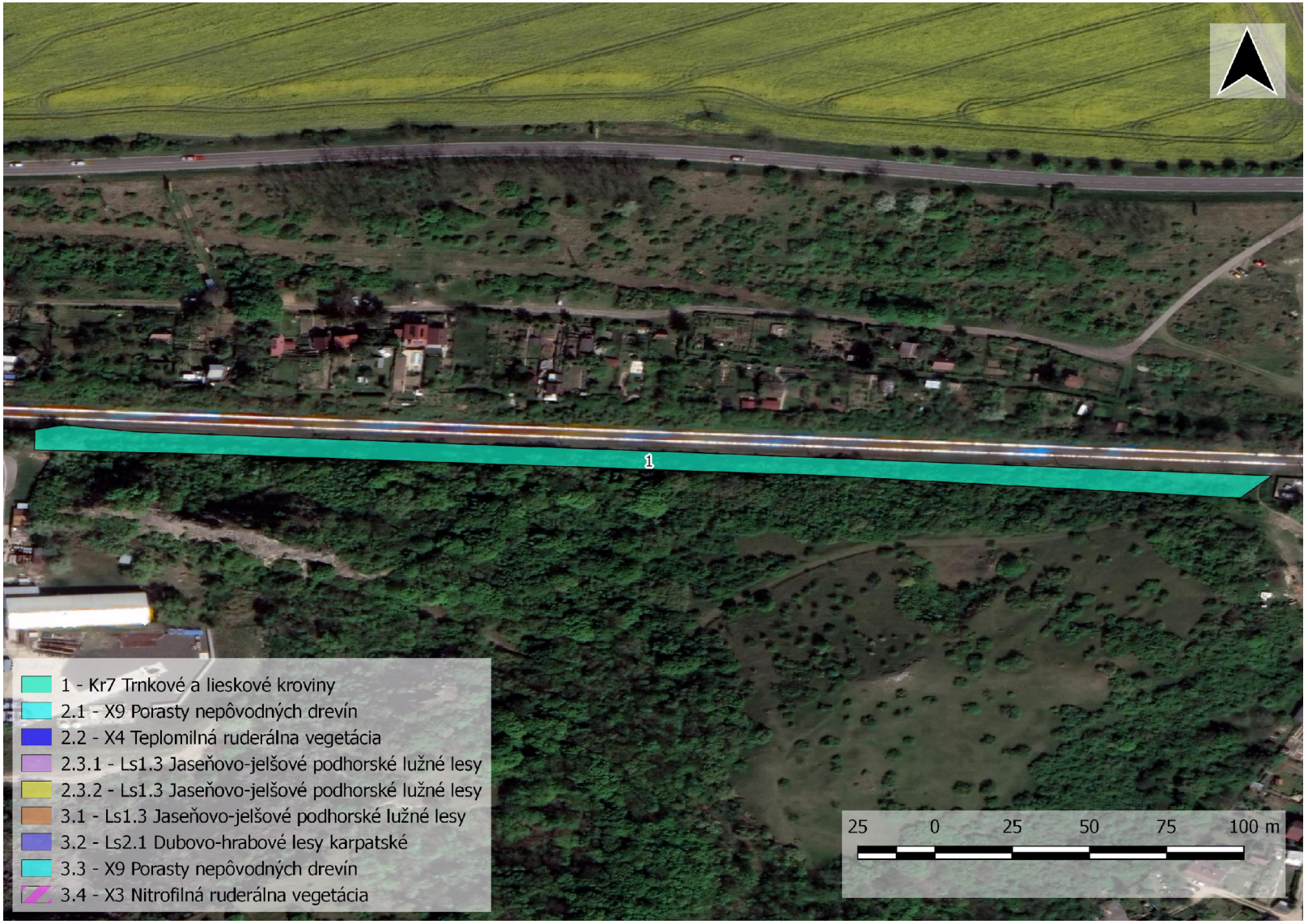

Obr. 10. Polygón 1 – od Štokeravskej vápenky po západný okraj areálu Technického skla.

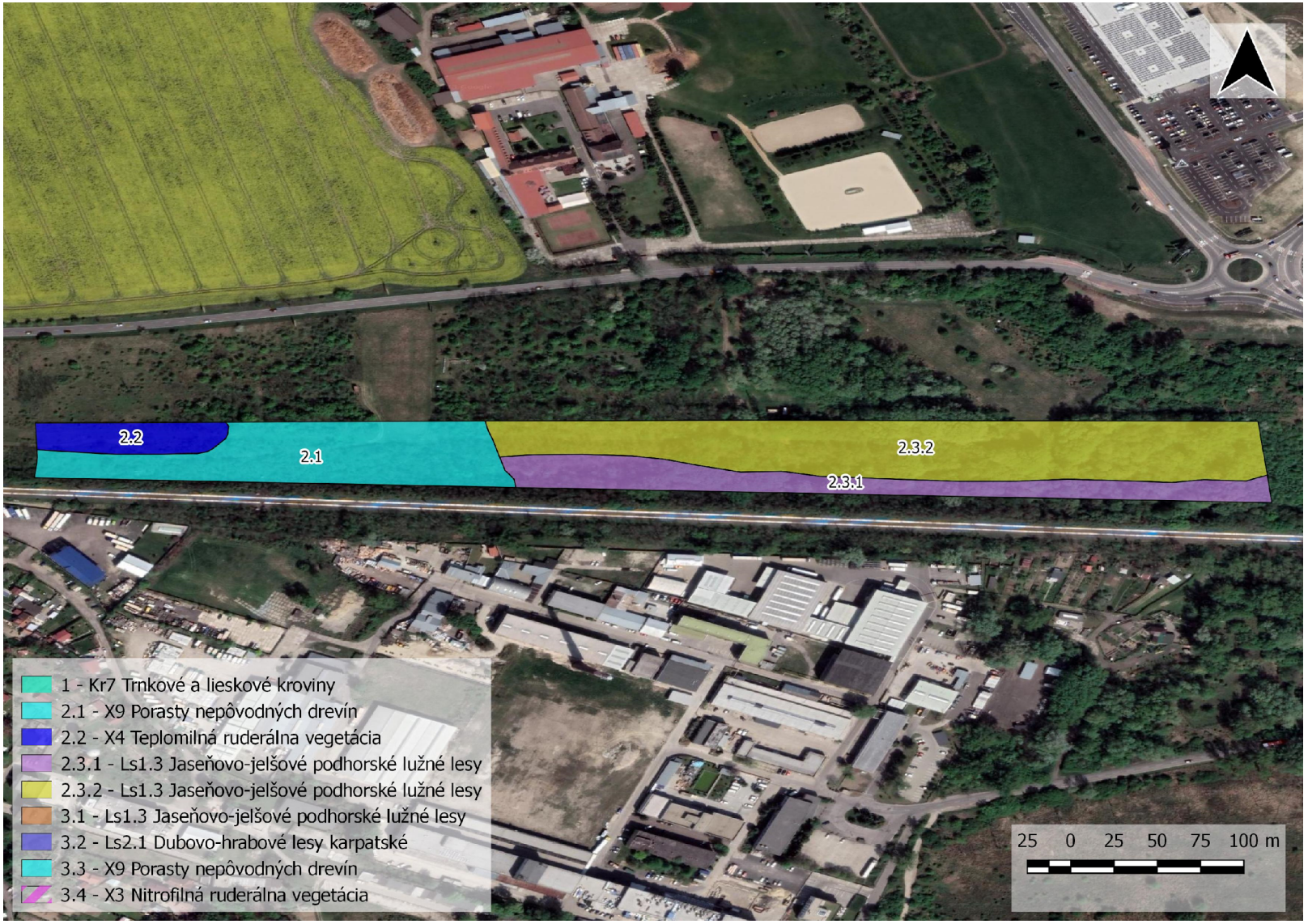

Obr. 11. Polygón 2 – širší pás popri trati severne od Technického skla.

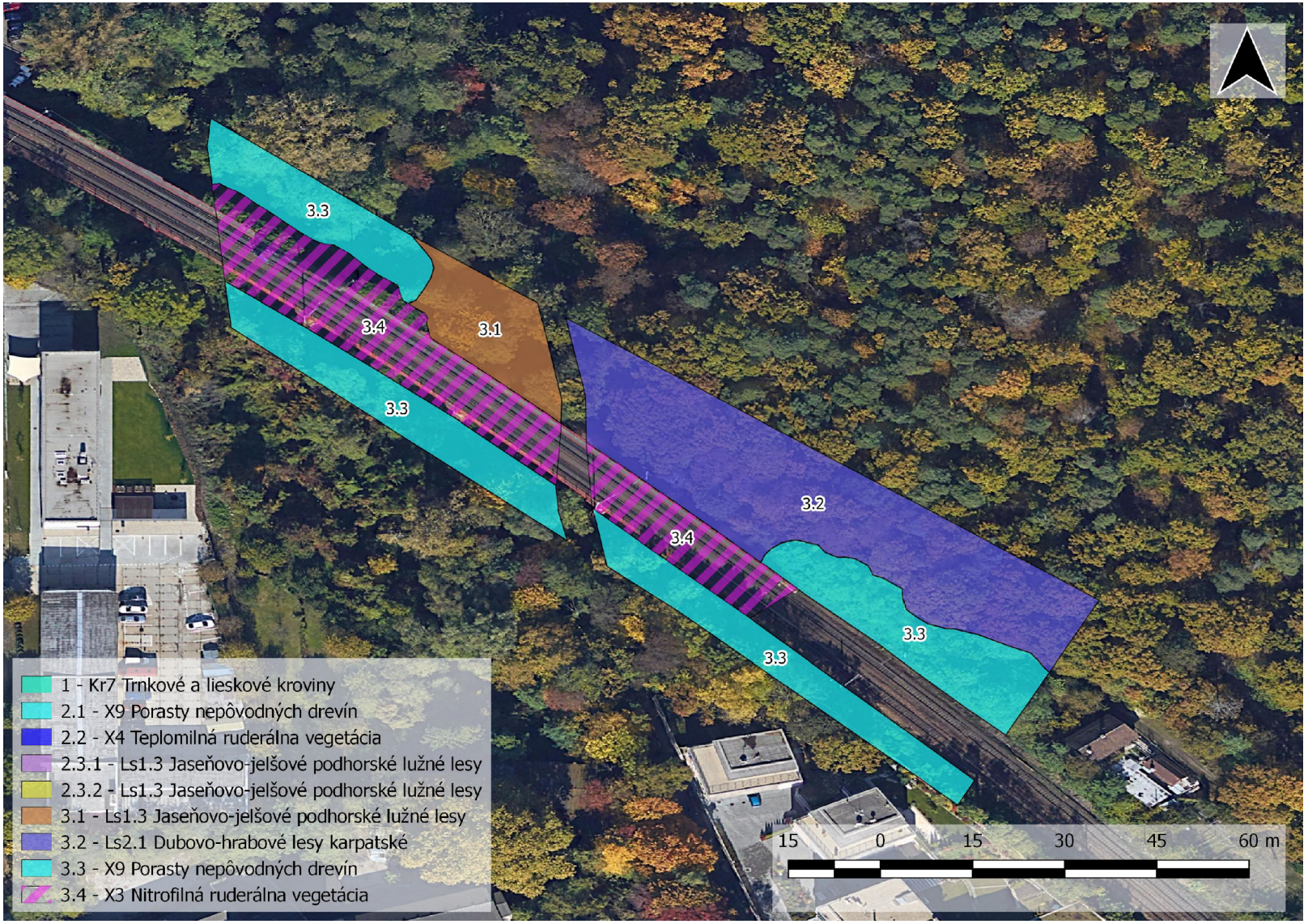

Obr. 12. Polygón 3 – okolie Červeného mostu na Železnej studničke.