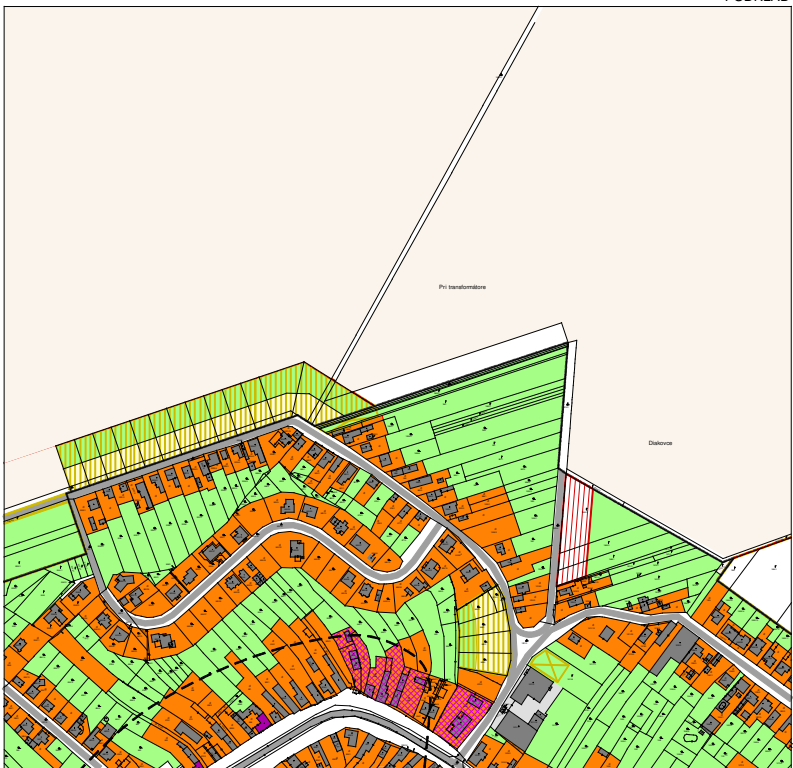
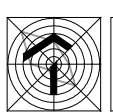


PODKLAD



PŘEMET Z ÚPŇU O DIAĽKOVCE		
JEŠTĚ STAV	NÁVRH	VÝHEJD
		HRANICA ZASTAVANÉHO ÚZEMIA
		PLOCHY BYVANIA - RODINNÉ DOMY
		PLOCHY OBČANSKEJ VYBAVENOSTI
		PLOCHY ŠPORTU A REKREÁCIE
		DOPRAVNÉ KOMUNIKÁCIE
		PLOCHY STATICKEJ DOPRAVY
		CYKLOTRASA
		PAMÄTKOVO CHRÁNENÉ OBJEKTY
		ZELEŇ OSKROJENÁ - ZAHRADY
		ZELEŇ VEREJNÁ
		ZELEŇ CINTORINOV
		PODNOHOSPODÁRSKA PODA
		ZASTÁVKA AUTOBUSOVEJ DOPRAVY
		REKREAČNO-PARKOVÁ OŠ OBCE
		CENTROTVOŘNÉ PRIESTORY OBCE
		VÝZNAMNÁ DOMINANTA
		VÝZNAMNÉ PRIEKADY A POHLADY
		HODNOTNÉ ARCHITECTONICKÉ STRUKTÚRY
		PODMŇK PAMÄTI
		OCHRANNÉ PÁSMO CINTORINA
	ZMENA 1/2019	
		PLOCHY BYVANIA - RODINNÉ, BYTOVÉ DOMY



ZMENY A DOPLNKY 2/2022 - NÁVRH

ÚZEMNÝ PLÁN OBCE DIAĽKOVCE

OBSTARÁVATEĽ - OBEC DIAĽKOVCE


SPRACOVÁTEĽ - ING. ARCH. PETER ODONOGA




**KOMPLEXNÝ NÁVRH PRIESTOROVÉHO
USPORIADANIA A FUNKČNEHO VYUŽIVANIA
ÚZEMIA**
ZaD 26/2022

HLAVNÝ RIŠITEĽ - ING. ARCH. PETER ODONOGA

1:2 880 **2b** 02/2024

PRIESVITKA



ZMENA 2/2022	
	HRANICA ZMENY 2/2022
	PLOCHY BYVANIA - RODINNÉ DOMY
	DOPRAVNÉ KOMUNIKÁCIE