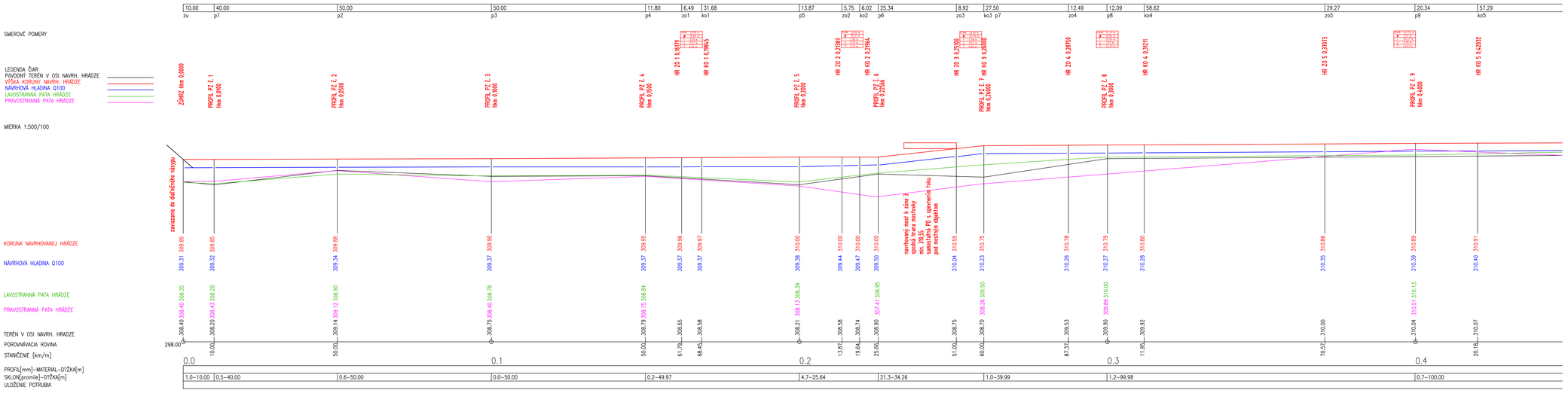

pokračuje výr. 3 2/2

OCHRANNÁ HRÁDZA CTP – ľavý breh toku ZÁVADSKÝ POTOK
RKM 0,95746–1,97550
hkm 0,00000–0,97995 dl. 979,95 m

ZÓNA 2, etapa I.

Zodp. projektant: Ing. Patrik Ružbacký	Vypracoval: Ing. Ján Nemtušiak	Kreslil: Ing. Ján Nemtušiak	Ing. Patrik Ružbacký PR projekt, s.r.o. Murgašova 668/15 Bánovce nad Bebravou 957 01 patrik.ruzic@prprojekt.sk +421 905 526 450
Investor:	CTPark Žilina Airport, spol s.r.o., Laurinská 18, Bratislava		
Lokalita:	Dolný Hričov		
Stupeň:	Projekt pre stavebné povolenie	Dátum: 02/2024	Číslo kópie:
Názov stavby:	CTPark Žilina, Dolný Hričov, etapa I1. Zóna 2 Protipovodňová ochrana územia	Formát: 9 x A4 Číslo zákazky:	
Obsah výkresu:	Pozdĺžny profil ochrannej hrádze etapa I.	Mierka: 1:500 /1:100	Č. výkresu: 4 1/2



OCHRANNÁ HRÁDZA CTP – ľavý breh toku ZÁVADSKÝ POTOK
RKM 0,95746-1,97550
hkm 0,00000-0,97995 dl. 979,95 m

ZÓNA 2, etapa I.

Zodp. projektant: Ing. Patrik Ružbacký	Vypracoval:	Kreslil: Ing. Ján Nemtušiak	Ing. Patrik Ružbacký PR projekt, s.r.o. Murgašova 698/15 Bánovce nad Bebravou 957 01 patrik.ruzbacky@prprojekt.sk +421 905 526 450
Investor:	CTPark Žilina Airport, spol s.r.o., Laurinská 18, Bratislava		
Lokalita:	Dolný Hričov		
Stupeň:	Projekt pre stavebné povolenie	Dátum: 02/2024	Číslo kópie:
Názov stavby:	CTPark Žilina, Dolný Hričov, etapa I1. Zóna 2 Protipovodňová ochrana územia	Formát: 9 x A4	
		Číslo zákazky:	
Obsah výkresu:	Pozdĺžny profil ochrannej hrádze etapa I.	Mierka: 1:500 /1:100	Č. výkresu: 4 2/2



OCHRANNÁ HRÁDZA CTP - inundačné územie toku Váh
ZÓNA 3, etapa II.

OCHRANNÁ HRÁDZA CTP - inundačné územie toku Váh
hkm 0,00000-0,70000 dł. 700,00 m

Zodp. projektant: Ing. Patrik Ružbe	Vypracoval:	Kreslil:	Ing. Patrik Ružbe PR projekt, s.r.o. Murgašova 985/15 Banská Bystrica 967 01 patrik.ruzbe@gmail.sk +421 905 535 420
	Ing. Ján Nemtušak	Ing. Ján Nemtušak	
Investor:	CTPark Žilina Airport, spol.s r.o., Laurinská 18, Bratislava		
Lokalita:	Dolný Hričov		
Stupeň:	Projekt pre stavebné povolenie		Dátum: 02/2024
Názov stavby:	CTPark Žilina, Dolný Hričov, etapa II. Zóna 3 Protipovodňová ochrana územia		Formát: 9 x A4
Obsah výkresu:	Pozdĺžny profil ochrannej hrádze etapa II.		Číslo zákazky:
			Mierka: 1:500 /1:100
			Č. výkresu: 4 1/2

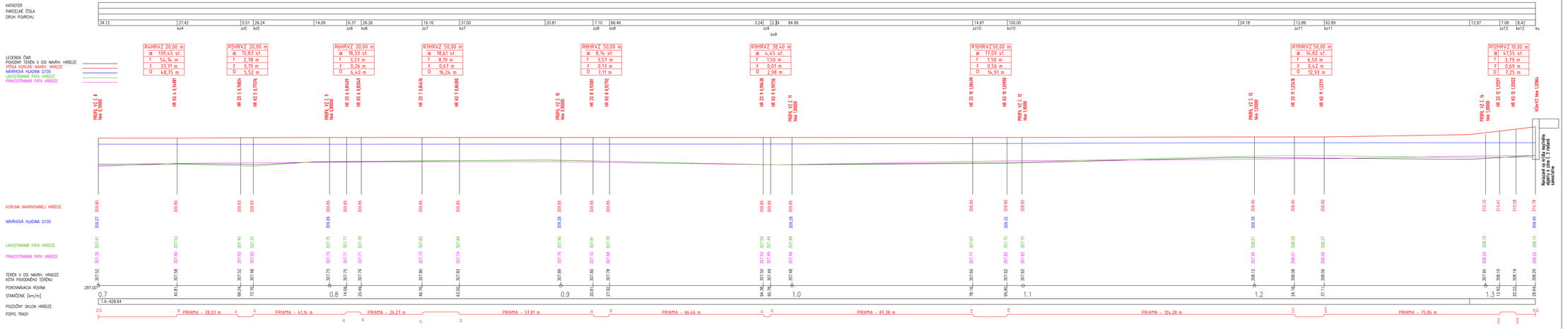

OCHRANNÁ HRÁDZA CTP – inundačné územie toku Váh + Závadský p. ZÓNA 3, etapa II.

OCHRANNÁ HRÁDZA CTP – inundačné územie toku Váh + Závadský potok
hkm 0,70000–1,32864 dl. 628,64 m

Zodp. projektant: Ing. Patrik Ruba	Vypracoval: Ing. Ján Nemtušiak	Kreslil: Ing. Ján Nemtušiak	Ing. Patrik Ruba PR projekt, s.r.o. Mudrošova 6881/6 Slávovka (vyš.Bezbanu) 957 01 patrik.ruba@prprojekt.sk +421 905 526 450
Investor:	CTPark Žilina Airport, spol s.r.o., Lauriniská 18, Bratislava		
Lokalita:	Dolný Hričov		
Stupeň:	Projekt pre stavebné povolenie	Dátum: 02/2024	Číslo kópie:
Názov stavby:	CTPark Žilina, Dolný Hričov, etapa II. Zóna 3 Protipovodňová ochrana územia	Formát: 9 x A4	
		Číslo zákazky:	
Obsah výkresu:	Pozdĺžny profil ochrannej hrádze etapa II.	Mierka: 1:500 /1:100	Č. výkresu: 4 2/2