Mesto Turzovka

Stred 178, 023 54 Turzovka

OZNÁMENIE O ZMENE NAVRHOVANEJ ČINNOSTI MESTSKÝ CINTORÍN TURZOVKA – ROZŠÍRENIE KAPACÍT HROBOVÝCH MIEST



**vypracované v zmysle zákona č. 24/2006 Z. z.
o posudzovaní vplyvov na životné prostredie a o zmene a doplnení niektorých zákonov**

Navrhovateľ:
Mesto Turzovka
Stred 178
023 54 Turzovka

Zhotoviteľ:
OPŽP SK s. r. o.
Horná Lehota 104
027 41 Oravský Podzámok

MAREC 2024

Obsah

I. ÚDAJE O NAVRHOVATEĽOVI 3
1. Názov 3
2. Identifikačné číslo 3
3. Sídlo 3
4. Meno, priezvisko, adresa, telefónne číslo a iné kontaktné údaje oprávneného zástupcu navrhovateľa 3
5. Meno, priezvisko, adresa, telefónne číslo a iné kontaktné údaje kontaktnej osoby, od ktorej možno dostať relevantné informácie o navrhovanej činnosti a miesto na konzultácie 3
II. NÁZOV ZMENY NAVRHOVANEJ ČINNOSTI 4
III. ÚDAJE O ZMENE NAVRHOVANEJ ČINNOSTI 4
1. Umiestnenie navrhovanej činnosti 4
2. Opis technického a technologickeho riešenia vrátane požiadaviek na vstupy a údajov o výstupoch 4
3. Prepojenie s ostatnými plánovanými a realizovanými činnosťami v dotknutom území a možné riziká havárií vzhľadom na použité látky a technológie 10
4. Druh požadovaného povolenia navrhovanej činnosti podľa osobitných predpisov 10
5. Vyjadrenie o predpokladaných vplyvoch zmeny navrhovanej činnosti presahujúcich štátne hranice 11
6. Základné informácie o súčasnom stave životného prostredia dotknutého územia vrátane zdravia ľudí 11
IV. VPLYVY NA ŽIVOTNÉ PROSTREDIE A ZDRAVIE OBYVATEĽSTVA VRÁTANE KUMULATÍVNYCH A SYNERGICKÝCH 24
V. VŠEOBECNÉ ZROZUMITEĽNÉ ZÁVEREČNÉ ZHRNUTIE 29
VI. PRÍLOHY 30
VII. DÁTUM SPRACOVANIA 37
VIII. MENO, PRIEZVISKO, ADRESA A PODPIS SPRACOVATEĽA OZNÁMENIA 37
IX. PODPIS OPRÁVNENÉHO ZÁSTUPCU NAVRHOVATEĽA 37

I. ÚDAJE O NAVRHOVATEĽOVI

1. NÁZOV

Mesto Turzovka

2. IDENTIFIKAČNÉ ČÍSLO

314 331

3. SÍDLO

Stred 178
023 54 Turzovka

4. MENO, PRIEZVISKO, ADRESA, TELEFÓNNE ČÍSLO A INÉ KONTAKTNÉ ÚDAJE OPRÁVNENÉHO ZÁSTUPCU NAVRHOVATEĽA

Ing. Ján Červeník
Mesto Turzovka
Tel: 041/420 93 40
E-mail: jan.cervenik@turzovka.sk

Mgr. Daniela Dorociaková
Mesto Turzovka
Tel.: 041/420 93 43
E-mail: daniela.dorociakova@turzovka.sk

5. MENO, PRIEZVISKO, ADRESA, TELEFÓNNE ČÍSLO A INÉ KONTAKTNÉ ÚDAJE KONTAKTNEJ OSOBY, OD KTOREJ MOŽNO DOSTAŤ RELEVANTNÉ INFORMÁCIE O NAVRHOVANEJ ČINNOSTI A MIESTO NA KONZULTÁCIE

Ing. Dominika Ďurišová
OPŽP SK s. r. o.
Horná Lehota 104
27 41 Oravský Podzámok
Mobil: +421 918 867 399
E-mail: info@opzpsk.sk

II. NÁZOV ZMENY NAVRHOVANEJ ČINNOSTI

Mestský cintorín Turzovka – rozšírenie kapacít hrobových miest

III. ÚDAJE O ZMENE NAVRHOVANEJ ČINNOSTI

1. UMIESTNENIE NAVRHOVANEJ ČINNOSTI

Kraj: Žilinský
Okres: Čadca
Obec: Turzovka
Katastrálne územie: Turzovka
Pozemok: č. parciel: 3481/6, 3481/5, 3482/100, 3483/4, 3482/99, 3482/102, 3483/3, 3483/5, 6970/3, 6970/7, 6970/4, 6970/5, 6971/1, 6970/6, 6970/8, 6973, 6974, 6975/2, 6975/3.

2. OPIS TECHNICKÉHO A TECHNOLOGICKEHO RIEŠENIA VRÁTANE POŽIADAVIEK NA VSTUPY A ÚDAJOV O VÝSTUPOCH

Účelom predloženej zmeny je rozšírenie hrobových kapacity hrobových miest mestského cintorína v meste Turzovka.

Existujúci stav:

Mestský cintorín v Turzovke sa nachádza v miestnej časti Hlinené, nad starým cintorínom, vo svahovitom teréne. Terén je upravený do terás, v ktorých sú umiestnené hroby. Komunikačne je cintorín riešený centrálnou cestou a sieťou chodníkov. Nástupný priestor do cintorína je rozptylová vydláždená plocha. Cintorín pozostáva zo 6 terás.

Na území sa nepredpokladajú žiadne podzemné vedenia.

Prvá terasa je bez hrobov. Nachádza sa tu trávnatá plocha v kombinácii s vyššou zeleňou, s priestorom pre hrobky, pamätníky a pod. Priestor cintorína je doplnený drobnou architektúrou – lavičkami, odpadkovými košmi, orientačným systémom a prvkami osvetlenia.

Druhá terasa je vybudovaná a nachádza sa tu 102 hrobových miest. Tretia terasa je vybudovaná a nachádza sa tu 105 hrobových miest.

Dopravné napojenie je prístupné u Cintorínskej ulice. Parkovisko je vybudované v dolnej časti cintorína: je umiestené pred vstupom na starý cintorín.

Okolo celého cintorína je vybudované oplotenie, ktoré je funkčné.

Navrhované zmeny:

Oznámením o zmene požadujeme rozšírenie kapacít hrobových miest z dôvodu nedostačujúcej kapacity existujúceho cintorína. Zmena navrhovanej činnosti rieši zvýšenie kapacity hrobových miest rozšírením cintorína o 4 terasy s počtom 420 hrobových miest. Súčasný areál cintorína bude rozšírený v jeho hornej časti. Rozšírenie obecného cintorína bude zrealizované na parcelách, ktoré sú vo vlastníctve mesta.

Návrh na rozšírenie predstavuje výkopové práce v hornej časti cintorína. Dobudujú sa 4 terasy, kde bude umiestnených 420 hrobových miest.
Rozdelenie je nasledovne:
3 terasa: 18 hrobov v troch radoch = 54 hrobov na jednej strane a na druhej strane bude 17 hrobov v troch radoch = 51 hrobov.
4 terasa: 18 hrobov v troch radoch = 54 hrobov na jednej strane a na druhej strane bude 17 hrobov v troch radoch = 51 hrobov.
5 terasa: 18 hrobov v troch radoch = 54 hrobov na jednej strane a na druhej strane bude 17 hrobov v troch radoch = 51 hrobov.
6 terasa: 18 hrobov v troch radoch = 54 hrobov na jednej strane a na druhej strane bude 17 hrobov v troch radoch = 51 hrobov.
Terasy budú oddelené chodníkmi o šírke 1,5 m.

Na nových plochách – v častiach 4 horných terás bude vybudovaná sieť dláždených chodníkov. Plocha chodníkov bude priečnym sklonom odvodnená do priľahlej zelenej plochy.

Výstavba cintorína súvisí len s výkopovými prácami v jednotlivých terasách. Rozšírenie si vyžaduje len mierne terénne úpravy – zrovnanie a dosypanie zeminy v daných terasách. Prístupová cesta a cesta v areály cintorína je vybudovaná a využívaná. Taktiež parkovisko v dolnej časti cintorína je vybudovaní a využívané.

POŽIADAVKY NA VSTUPY

Záber pôdy

Rozšírenie cintorína sa bude realizovať na pozemku, ktoré je vo vlastníctve navrhovateľa – mesta Turzovka. Pozemok sa nachádza na číslach parciel: 3481/6, 3481/5, 3482/100, 3483/4, 3482/99, 3482/102, 3483/3, 3483/5, 6970/3, 6970/7, 6970/4, 6970/5, 6971/1, 6970/6, 6970/8, 6973, 6974, 6975/2, 6975/3. Tieto budú neskôr rozdelené na parcelné čísla: 6973/6, 6973/5, 6973/4, 6973/3, 6973/2, 6974/9, 6974/8, 6974/7, 6974/6, 6974/5, 6975/7, 6975/6, 6975/3. Je spracovaný nový Geometrický plán na oddelenie parciel v rámci areálu cintorína, čím vzniknú nové parcely. Geometrický plán predkladáme ako prílohu tohto Oznámenia.

V posudzovanej lokalite nedôjde k záberu poľnohospodárskej pôdy ani lesného pôdneho fondu, nakoľko sa činnosť realizuje, na ploche ktorá už existuje.

Výmera plochy rozšírenia cintorína je 4440 m^2.

Nároky na zastavané územie

Realizáciou zmeny navrhovanej činnosti v mestskom cintoríne nedôjde k zmenám nárokov na zastavané územie. Pri zmene nie sú nároky na zastavané územie, pretože mestský cintorín je existujúci a vybudovaný. Predmetná zmena rieši rozšírenie kapacít hrobových miest v hornej časti cintorína. Parcely, na ktorých sa cintorín nachádza sú charakterizované ako ostatná plocha.

Voda

Realizáciou zmeny navrhovanej činnosti v mestskom cintoríne nedôjde k zmene. Rozvod vody je napojený na verejný rozvod vody. Rozvod vody je v zimnom období nefunkčný. Pri rozšírení cintorína nedôjde k zmene. Vodovodná sieť určená na polievanie je vybudovaná.

Zdroje energie

Areál existujúceho mestského cintorína je napojený na elektrickú rozvodnú sieť. Zmenou navrhovanej činnosti nedôjde k žiadnej zmene.

V areáli celého cintorína je vybudované aj verejné osvetlenie. Zmenou navrhovanej činnosti nie je potrebné dobudovať verejné osvetlenie v hornej časti, lebo verejné osvetlenie je vybudované.

Dopravná infraštruktúra

Dopravná infraštruktúra nebude zmenou pozmenená. Prístupová komunikácia, miestna komunikácia cintorína a aj parkovisko je vybudované.

Na nových plochách bude vybudovaná sieť dláždených chodníkov. Tieto budú plynulo nadväzovať na existujúcu sieť chodníkov v staršej časti areálu cintorína. Chodníky budú zhotovené zo zámkovej dlažby.

Pre zabezpečenie dopravy materiálu a strojov na stavenisko budú slúžiť existujúce komunikácie. Počas realizácie stavebných prác je potrebné zabezpečiť ich údržbu a čistenie.

Nároky na pracovné sily

Realizáciou zmeny navrhovanej činnosti rozšírenie kapacít hrobových miest nedôjde k zmenám nárokov na pracovné sily. Potrebné stavebné práce bude realizovať vybraný dodávateľ. Realizáciou rozšírenia mestského cintorína nevzniknú nové pracovné miesta.

Výrub zelene

V areály cintorína sa nenachádza žiadna vzrástla zeleň. Predloženou zmenou nedôjde k výrubu zelene.

ÚDAJE O VÝSTUPOCH

Odpadové vody

Počas výstavby navrhovanej činnosti sa nepredpokladá vznik odpadových vôd. Zhotoviteľ stavby je povinný zabezpečiť dočasné šatne a hygienické zariadenie pre pracovníkov.

Počas prevádzky mestského cintorína nie je predpoklad vzniku odpadových vôd.

Objekt cintorína je odvodnený otvorenými rigolmi pod medzami, ktoré sú zaustené do podzemnej rúry priemetu 200 mm. Táto je vedená za plotom a zaustená do dažďovej kanalizácie, ktorá sa nachádza v zrekonštruovanej ceste pod cintorínom. Cestná komunikácia je vyspádovaná do strán. Uličná vpusť sa nachádza v ceste pod hlavných vchodom do cintorína.

Ovzdušie

Emisie môžeme rozdeliť do dvoch etáp. Prvá etapa budú emisie počas výstavby - výstavba cintorína a druhá etapa počas prevádzky mestského cintorína.

Počas výstavby sa predpokladajú čiastočne zvýšené emisie stavebnými mechanizmami a nákladnými vozidlami zabezpečujúcimi zásobovanie stavebným materiálom. Tento vplyv bude dočasný a je ho možné eliminovať vhodnými stavebnými postupmi (kropenie ciest a staveniska).

Samotná prevádzka nevyvoláva zvýšený stupeň prašnosti. Neovplyvní znečistenie ovzdušia nad prípustnú mieru a tým ani zdravotný stav obyvateľstva.

Odpady

Pri realizácii stavby bude vznikať stavebný odpad zo stavebných prác počas realizácie stavby. Tento sa bude umiestňovať do veľkokapacitných kontajnerov, ktoré sa budú odvážať na najbližšiu skládku TKO, čo preukáže stavebník pri kolaudácii stavby potvrdením zo skládky.

Odpady, ktoré vzniknú pri realizácii stavby sú uvedené v tab. č. 1

Tab. č. 1 *Predpokladané druhy odpadov ktoré vzniknú pri realizácii stavby*

Druh odpadu	Názov odpadu	Kategória odpadu	Zhodnotenie	Zneškodnenie
17 01 01	Betón	O	R5	
17 01 02	Tehly	O		D1
17 01 07	zmesi betónu, tehál, škridiel, obkladového materiálu a keramiky iné ako uvedené v 17 01 06	O		D1
17 02 01	Drevo	O	R3	
17 02 03	Plasty	O	R3	

17 04 05	Železo a oceľ	O	R4	
17 05 06	Výkopová zemina iná ako uvedená v 17 05 05	O	R12	
17 03 02	Bitúmenové zmesi iné ako uvedené v 17 03 01	O		D1

Spôsob nakladania s odpadmi

Zákon č. 79/2015 Z. z. o odpadoch definuje spôsoby nakladania s odpadmi a to je zhodnocovanie odpadov činnosťami R1 až R13 a zneškodňovanie odpadov činnosťami D1 až D15.

S odpadmi ktoré môžu vznikať počas prevádzky bude nakladané v súlade s platnými právnymi predpismi v oblasti odpadového hospodárstva. Vzniknuté odpady budú zhromažďované a utriedene podľa jednotlivých druhov v zmysle ustanovení zákona o odpadoch a príslušných vykonávacích právnych predpisov.

Vzniknutý odpad bude zhodnocovaný, resp. zneškodňovaný v súlade s platnými predpismi v odpadovom hospodárstve v najbližšom vhodnom zariadení na zhodnotenie, resp. zneškodnenie odpadu.

Počas prevádzky stavby nebudú vznikať odpadové látky. Odpady vzniknú iba počas stavebných prác. Producentmi odpadov budú dodávatelia stavebných prác. Spôsob nakladania s odpadmi bude riešený zmluvne. V zmluve o dielo s jednotlivými dodávateľmi stavebných prác budú stanovené podmienky nakladania s odpadmi na stavbe a spôsob ich zneškodnenia. Dodávatelia budú povinní viesť evidenciu odpadov vzniknutých pri ich činnosti na stavbe a ku kolaudácii doložiť doklad o ich zneškodnení.

Zdroje hluku vibrácií

Navrhovateľ bude dodržiavať zákon NR SR č. 355/2007 Z. z. o ochrane, podpore a rozvoji verejného zdravia a o zmene a doplnení niektorých zákonov v znení neskorších predpisov a vyhlášku MZ SR č. 549/2007 Z. z., ktorou sa ustanovujú podrobnosti o prípustných hodnotách hluku, infrazvuku a vibrácií a o požiadavkách na objektivizáciu hluku, infrazvuku a vibrácií v životnom prostredí.

Z hľadiska kategorizácie územia je možné posudzované územie zariadenia zaradiť do IV. kategórie chránených území (tab. č. 2). Ekvivalentná hladina hluku v území umiestnenia navrhovanej činnosti v súčasnosti nepresahuje prípustnú hladinu hluku stanovenú pre IV. kategóriu chránených území. Z hľadiska šírenia hluku za hranice posudzovaného územia nie je predpoklad prekročenia prípustnej hladiny hluku.

Tab. č. 2 *Kategorizácie územia*

Kategória územia	Opis chráneného územia	Ref. čas. inter.	Prípustné hodnoty [a] (dB)				
			Hluk z dopravy				Hluk z iných zdrojov $L_{Aeq, p}$
			Pozemná a vodná doprava [b] [c] $L_{Aeq, p}$	Železničné dráhy [c] $L_{Aeq, p}$	Letecká doprava		
					$L_{Aeq, p}$	$L_{ASmax, p}$	
I.	Územie s osobitnou ochranou pred hlukom (napríklad kúpeľné miesta, [10] kúpeľné a liečebné areály).	deň	45	45	50	-	45
		večer	45	45	50	-	45
		noc	40	40	40	60	40
II.	Priestor pred oknami obytných miestností bytových a rodinných domov, priestor pred oknami chránených miestností školských budov, zdravotníckych zariadení a iných chránených objektov, [d] vonkajší priestor v obytnom a rekreačnom území.	deň	50	50	55	-	50
		večer	50	50	55	-	50
		noc	45	45	45	65	45
III.	Územie ako v kategórii II v okolí diaľnic, ciest I. a II. triedy, miestnych komunikácií s hromadnou dopravou, železničných dráh a letísk, [9] [11] mestské centrá.	deň	60	60	60	-	50
		večer	60	60	60	-	50
		noc	50	55	50	75	45
IV.	Územie bez obytnej funkcie	deň	70	70	70	-	70
		večer	70	70	70	-	70

	a bez chránených vonkajších priestorov, výrobné zóny, priemyselné parky, areály závodov.	noc	70	70	70	95	70

Poznámky k tabuľke:
a) Prípustné hodnoty platia pre suchý povrch vozovky a nezasnežený terén. Ak ide o sezónne zariadenia, hluk sa hodnotí pri podmienkach, ktoré je možné pri ich prevádzke predpokladať.
b) Pozemná doprava je doprava na pozemných komunikáciách vrátane električkovej dopravy. 11)
c) Zastávky miestnej hromadnej dopravy, autobusovej, železničnej, vodnej dopravy a stanovištia taxislužieb určené iba na nastupovanie a vystupovanie osôb sa hodnotia ako súčasť pozemnej a vodnej dopravy.
d) Prípustné hodnoty pred fasádou nebytových objektov sa uplatňujú v čase ich používania (napríklad školy počas vyučovania).

Počas výstavby budú zvýšené hlukové emisie v čase používania stavebných mechanizmov. Jedná sa však o krátkodobý stav, ktorý spojito nebude zaťažovať okolie.

Vibrácie sú súčasťou stavebných prác a je ich možné eliminovať voľbou vhodných technológií. Budú krátkodobé a bez výrazného vplyvu na okolie. Stavba nevyžaduje budovanie hlbokých výkopov/základových konštrukcií. Šírenie vibrácií z navrhovanej činnosti počas jej prevádzky nepredpokladáme.

Zdroje žiarenia, tepla a zápachu

Realizáciou zmeny navrhovanej činnosti rozšírenia kapacít hrobových miest nedôjde k zmenám nárokov na zdroje žiarenia, tepla a zápachu. Mestský cintorín nie je zdrojom žiarenia, tepla ani zápachu.

3. PREPOJENIE S OSTATNÝMI PLÁNOVANÝMI A REALIZOVANÝMI ČINNOSŤAMI V DOTKNUTOM ÚZEMÍ A MOŽNÉ RIZIKÁ HAVÁRIÍ VZHĽADOM NA POUŽITÉ LÁTKY A TECHNOLÓGIE

Navrhovaná zmena činnosti v mestskom cintoríne nebude mať žiadne prepojenie s inými činnosťami v dotknutom území. Všetky činnosti budú vykonávané v súlade s potrebnou platnou legislatívou.

4. DRUH POŽADOVANÉHO POVOLENIA NAVRHOVANEJ ČINNOSTI PODĽA OSOBITNÝCH PREDPISOV

Rozhodnutie o umiestnení stavby, stavebné povolenie a kolaudačné rozhodnutie podľa zákona č. 50/1976 Zb. o územnom plánovaní a stavebnom poriadku (stavebný zákon) v znení neskorších predpisov.

5. VYJADRENIE O PREDPOKLADANÝCH VPLYVOCH ZMENY NAVRHOVANEJ ČINNOSTI PRESAHUJÚCICH ŠTÁTNE HRANICE

Zmena navrhovanej činnosti nebude mať vplyv, ktorý by presiahol štátnu hranicu Slovenskej republiky.

6. ZÁKLADNÉ INFORMÁCIE O SÚČASNOM STAVE ŽIVOTNÉHO PROSTREDIA DOTKNUTÉHO ÚZEMIA VRÁTANE ZDRAVIA ĽUDÍ

Širšie dotknuté územie predstavuje územie mesta Turzovka. Celkový stav životného prostredia je priamo úmerný prírodným danostiam a súčasnému stavu socioekonomického rozvoja oblasti. Mesto Turzovka leží v Žilinskom kraji, okrese Čadca a patrí do regiónu Kysuce. Mesto je vzdialené 211 km od hlavného mesta Bratislava. Mesto Turzovka leží v nadmorskej výške 522 m n. m. Územie mesta pozostáva z dvoch katastrálnych území: Turzovka a Turkov (katastrálne územie Turzovka má rozlohu 2 694,66 ha a 796,44 ha, katastrálne územie Turkov). Rozloha katastrálneho územia Turzovka je spolu 3 491,11 ha. Katastrálne územie mesta na západe susedí s Korňou a Vysokou nad Kysucou, na východe s Olešnou, Podvysokou, Dlhou nad Kysucou, z južnej strany s Dlhým Poľom, Veľkým Rovným (Dlhé Pole – okres Žilina a Veľké Rovné – okres Bytča) a na severe hraničí s katastrálnymi územiami obcí Klokočov.

Geomorfologické pomery

Riešené územie patrí do Alpsko-himalájskej sústavy, podsústavy Karpaty, provincie Západné Karpaty, oblasti Západné Beskydy a oblasti Slovensko-moravské Karpaty.

Údolie Kysuce má reliéf eróznej brázdy, ostatné toky vytvárajú hlboké „V“ doliny bez nivy alebo so slabo vyvinutou nivou (Predmieranka). Prevažná časť územia severne a južne od údolia Kysuce sa pohybuje v rozmedzí 460-875 m n. m. Najvyšším bodom je kopec Hlinené. Sklonitosť je na väčšine územia stredná - 6°-14°, horizontálna členitosť veľká - 1,75-2,5 km/km^2.

Turzovská vrchovina patrí do potenciálnej oblasti mezozosuvov a lokálne aj makrozosuvov, Javorníky do potenciálnej oblasti mezozosuvov až makrozosuvov.

Geologické pomery

Geologický podklad je tvorený treťohornými horninami. Prevládajú flyšové vývoje s premenlivým podielom pieskovcov, ílovcov a slieňovcov. Na severe územia

úzke pásy tvoria flyšové vývoje pieskovcové so zlepencami a ílovcovo-pieskovcové s pestrými ílovcami. V poriečnej nive Kysuce sa vyskytujú hlinité štrky a štrkopiesky (štvrtohorné sedimenty).

V zmysle hydrogeologickej rajonizácie SR z roku 1981 (Šuba J. a kol., SHMÚ Bratislava) spadá katastrálne územie Turzovka do hydrogeologického rajónu PQ 028 Paleogén povodia Kysuce.

Územie, prevažne tvorené horninami flyšu, nevytvára priaznivé podmienky na väčšie množstvo akumulácie a obehu podzemných vôd. Najvýznamnejším hydrogeologickým útvarom v riešenom území sú kvartérne fluviálne náplavy rieky Kysuce a jej prítokov. V úseku medzi Makovom a Turzovkou je hrúbka hlinitých štrkopieskov 3,4 -10,4 m o výdatnosti vrtov do 3,3 l/s.

Prírodné a surovinové zdroje:

Okres Čadca patrí medzi okresy, ktoré nedisponujú žiadnymi zdrojmi nerastných surovín. Jedinou surovinou, ktorej je v regióne dostatok je drevná hmota. Táto je v absolútnej prevahe tvorená ihličnanmi. Veľká časť týchto lesov je poškodená emisiami a škodcami, čo sa následne prejavuje na vysokom podiele ťažby kalamitného dreva.

V zmysle § 43 ods. 6 zákona č. 558/2001 Z. z sa za vyhradené surovinové zdroje (ložiská) považujú tehliarske suroviny v Rakovej. Z pohľadu okresov Žilinského kraja je okres Čadca výrazne najchudobnejší na surovinové zdroje. Z nevyhradených surovinových ložísk je na území okresu Čadca iba ložisko stavebného kameňa v obci Klubina.

Pôdne pomery

Pôda je prírodný útvar, ktorý sa vyvíja v dôsledku zložitého a komplexného pôsobenia vonkajších (exogénnych) činiteľov na materskú horninu (endogénny činiteľ) a vyznačuje sa úrodnosťou. Vývoj pôd závisí najmä od pôdotvorneho substrátu, expozície svahu, jeho sklonu, klímy a vodného režimu a je ovplyvňovaný všetkými prvkami fyzicko-geografického prostredia (substrátom, reliéfom, klímou, vodou, rastlinstvom a živočíšstvom) sprevádzaný zložitými chemickými, fyzikálnymi a biologickými procesmi, ale aj antropogennými zásahmi do pôdy.

V súčasnosti je vývoj pôd ovplyvňovaný aj antropogennými zásahmi do pôdy. Všetky tieto činitele sú v krajinnom priestore veľmi premenlivé – premenlivý je aj charakter pôd.

Pôdny typ je základnou identifikačnou jednotkou morfogenetickej i agronomickej kategorizácie pôd. Pôdne typy sú definované súborom diagnostických horizontov a ich najdôležitejších vlastností získaných dlhodobým vývojom v prírodných podmienkach i kultiváciou.

Z hľadiska zrnitosti najviac plošne prevládajú hlinité pôdy s obsahom 30 – 40 % ílovitých častíc, ktoré sa vyvinuli na pieskovcoch a slieňoch. Nájdeme ich na väčšine územia. Druhé najviac rozšírené sú piesčito- hlinité pôdy s obsahom 20 - 30 % ílovitých častíc. Rozšírené sú v severnej časti územia vo vrcholových polohách

Turzovskej vrchoviny v časti Hlinené a v Javorníkoch na južnom okraji katastrálneho územia Turkov, na prevažne pieskovcovom podklade. Podľa zastúpenia skeletu prevažujú pôdy stredne skeletnaté s obsahom skeletu do 25 - 50%.

Pôsobením súboru pôdotvorných činiteľov vytvárajú pôdotvorné procesy z materskej horniny typickú pôdu teda pôdny typ. Každý pôdny typ má špecifický súbor pôdnych horizontov v profile, ktoré sa líšia rôznymi vlastnosťami.

V úzkom páse v centrálnej časti k. ú. Turzovky pozdĺž rieky Kysuca, kde sa voda nachádza dlhodobo v hĺbkach, 50 - 100 cm pod povrchom, sa na aluviálnych náplavoch a fluviálnych štrkopieskoch vytvoril pôdny typ fluvizem glejová. Humusový horizont A0 nepresahuje 50 cm. Na ňu nadväzujú naše najrozšírenejšie pôdy kambizeme vo viacerých subtypoch. Vznikajú na flyšových horninách procesom sialitzácie. V najnižších oblastiach nadväzne na fluvizeme pokračuje kambizem pseudoglejová nasýtená so sprievodnými pseudoglejmi. s horizontmi: A0q – Bvg – B/C – Cg (podľa Morfogenetického klasifikačného systému pôd Slovenska, 2000). Nachádza sa na nive Kysuce, dolnom toku Predmieranky a Dĺžianskeho potoka, úpätiach svahov ako aj na miernejšie sklonených svahoch. Väčšinu severnej časti územia (oblasť Predmiera a Hlineného) v Turzovskej vrchovine pokrývajú kambizeme modálne a kultizemné nenasýtené. Typické sú pre ne horizonty A0-Bv-C V najsevernejšej časti Vrchrieky prechádzajú do kambizeme modálnej kyslej so sprievodnými podzolmi kambizemnými. Na juh od rieky Kysuce v k. ú. Turkov vo vyššie položených častiach prevláda kambizem pseudoglejová kyslá s typickou sekvenciou horizontov A0-Bv-B/C-Cg.

V k. ú. Turzovka prevládajú stredne hlboké pôdy (30 - 60 cm), potom plytké pôdy (do 30 cm) a výnimočne hlboké pôdy viac ako 60 cm. Od roku 1997 priemerná úrodnosť obilnín dosahuje cca 76,5 % priemeru Žilinského kraja a iba necelých 61 % priemeru SR. Nízka bonita pôdy a klimatické podmienky výrazne limitujú úrodnosť poľnohospodárskych komodít.

Klimatické pomery

Takmer celé riešené územie spadá do mierne teplej klimatickej oblasti - podoblasti veľmi vlhkej, okrsku mierne teplého, veľmi vlhkého, vrchovinového (nadmorská výška nad 500 m). Najvyššie položené časti na severe a juhu územia patria do chladnej oblasti, okrsku mierne chladného.

Sever a juh územia má chladnú horskú klímu s malou inverziou teplôt, vlhkú až veľmi vlhkú, s teplotou v januári -5°- -6,5°C, teplotou v júli 13,5°- 16°C a ročnými zrážkami 800 - 1100 mm.

Stred územia má mierne chladnú horskú klímu s malou inverziou teplôt, vlhkú až veľmi vlhkú, s teplotou v januári -4°- -6°C, teplotou v júli 16°-17°C a ročnými zrážkami 800 - 900 mm.

Z hľadiska rozloženia zrážok počas roka sú maximálne úhrny viazané na leto od júna do augusta, najviac zrážok spadne v júli. Minimum zrážok spadne v decembri až februári. V zimnom období spadne väčšie množstvo zrážok vo forme snehu. Výška snehovej pokrývky priemerne dosahuje 50 - 75 cm, v závejoch a vrcholových častiach pohorí môže dosahovať 100 - 120 cm.

Členitý georeliéf podmieňuje a napomáha aj vzniku hmiel a teplotných inverzií. Vyskytujú sa najčastejšie na jeseň a v zime za jasného počasia, kedy sú v dolinách pomerne nízke teploty oproti hrebeňom pohorí. Najčastejšie sa však vyskytujú len ranné (nočné) inverzie, ktoré vznikajú stekaním chladnejšieho vzduchu do dolín z pohorí počas noci. Miznú dopoludnia, keď sa oteplí a vznikne konvekčné prúdenie, takýchto dní je okolo 120.

Počet zamračených dní, kedy je priemerná denná oblačnosť viac ako 80 % je približne 150 - 170 v roku. Najvyššia priemerná mesačná oblačnosť je v zimnom období, najmä v decembri a januári. Prevládajú najmä Z a SZ vetry, v doline Kysuce S a J vetry. Veterné pomery sa dajú na skúmanom území určiť len približne, lebo najbližšia meteorologická stanica sa nachádza v Čadci, kde sa priemerná ročná rýchlosť vetra pohybuje od 1,0 do 2,0 m/s^{-1} . Najveternejšie počasie býva na jar v období od februára do mája. Naopak najmenej veterných dní a najviac bezveterných dní sa vyskytuje koncom augusta a v septembri.

Ovzdušie

Kvalita ovzdušia v oblasti záujmového územia je ovplyvňovaná existujúcimi zdrojmi znečistenia. Okrem toho sa na stave kvality ovzdušia podieľa automobilová doprava a vplyv emisií zo vzdialených zdrojov.

Kvalitu ovzdušia určuje obsah znečisťujúcich látok vo vonkajšom ovzduší. Emisie zo stacionárnych zdrojov v okrese Čadca v rokoch 2017 – 2020 sú uvedené v tabuľke č. 3.

Tab. č. 3 *Emisie zo stacionárnych zdrojov – okres Čadca 2019 - 2022*

Názov znečisťujúcej látky	Množstvo ZL (t) za rok 2022	Množstvo ZL (t) za rok 2021	Množstvo ZL (t) za rok 2020	Množstvo ZL (t) za rok 2019
Tuhé znečisťujúce látky (TZL)	3,637	4,527	3,766	6,100
Oxidy dusíka (NOx)	43,449	50,418	46,198	44,617
Oxid uhoľnatý (CO)	155,593	206,579	181,900	156,185
Oxid siričitý (SOx)	40,423	25,288	37,391	66,154
Organické látky vyjadrené ako celkový organický uhlík (TOC)	17,007	16,425	16,550	18,257

Zdroj NEIS

Mesto je plynofikované a nepatrí do žiadnej vymedzenej oblasti riadenia kvality ovzdušia. Negatívny dopad na kvalitu ovzdušia priamo v meste má hlavne intenzívna automobilová doprava, ktorá patrí v okrese Čadca k najintenzívnejším zdrojom znečisťovania ovzdušia. V rámci okresu je znečistenie ovzdušia spôsobené priemyselnou výrobou a prenosmi emisií zo vzdialených zdrojov. K potenciálnym zdrojom znečistenia ovzdušia môžeme zaradiť priemyselné podniky vykonávajúce podnikateľskú činnosť priamo na území mesta, prípadne v širšom záujmovom území mesta Turzovka, ako napr. Turzovská drevárska fabrika, s.r.o., Turzovka.

Hydrologické pomery

Z hydrologického hľadiska spadá katastrálne územie Turzovka do povodia Kysuce. Hlavným tokom v území je rieka Kysuca, pretekajúca územím od juhozápadu na severovýchod. Riečnu sieť v území tvoria prítoky Kysuce:

ľavostranné: Predmieranka s prítokmi (najvýznamnejší je potok Kornianka a Hlinenský potok. Severnú časť k. ú. odvodňuje Chotárny potok, a do Kysuce zaúsťuje mimo k. ú. Turzovka.

pravostranné: Semetešský potok, Turkovský potok a Dlžiansky potok.

Orografické, geomorfologické, hydrogeologické a klimatické podmienky zapríčiňujú nadmernú veľkosť odtoku z územia, silnú vodnú eróziu a prudký priebeh povodňových vĺn. Tieto javy spolu s pôdnymi pomermi spôsobujú devastáciu povrchu územia, odnos pôdy do údolia tokov, veľké množstvo splavenín, poškodzovanie brehov ako aj neustále prehlbovanie tokov. Klimatické a hydrogeologické pomery zapríčiňujú aj časovú a priestorovú nerovnomernosť odtoku z územia. O tejto skutočnosti svedčia povodne na hlavnom toku a jeho prítokoch.

Flyšové horniny vytvárajú nepriaznivé podmienky pre infiltráciu zrážkových vôd a vznik veľkých prameníšk. Súvrstia priepustných pieskovcov sa striedajú s nepriepustnými vrstvami ílovcov, čo znemožňuje infiltráciu a hlbší obeh vôd. Výnimkou sú len súvrstvia s mocnejšími vrstvami pieskovcových lavíc, bez ílovcových vložiek, najmä v lokalite Hlinené v soláňských vrstvách račianskej jednotky. K lepšej priepustnosti prispievajú aj tektonické poruchy. Pieskovcové súvrstvia pritom pôsobia ako kolektory podzemných vôd a ílovcové súvrstvia ako izolátory podzemných vôd. Podzemná voda má len plytký obeh a väčšina odteká podpovrchovým odtokom. Flyš je pomerne bohatý na pramene, no ich rozloženie je veľmi nerovnomerné. Vyskytujú sa vrstevné pramene na miestach, kde vodonosná vrstva vystupuje na povrch a voda vyviera bez účinku pretlaku s výdatnosťou do 0,1 $l.s^{-1}$. Práve väčšina územia je tvorená vsetínskymi a oščadnickými vrstvami zlínskeho súvrstvia vyznačujúcimi sa pieskovcov rytmickým striedaním priepustných pieskovcov a nepriepustných ílovcov, kde je trieda priepustnosti dosť slabá. Podzemné vody paleogénnych hornín magurského flyšu zaraďujeme ku kalciovo-hydrogénuhličitanovému typu a mineralizácia vôd sa priemerne pohybuje od 141,0 do 400 $mg.l^{-1}$.

Pramene a pramenné oblasti, termálne a minerálne pramene

V posudzovanom území nie sú identifikované ani evidované pramene a pramenné oblasti využívané pre zásobovanie obyvateľstva. V bližšom okolí cintorína sa nenachádzajú prírodné zdroje stolových, liečivých a minerálnych vôd. Taktiež neboli dokladované zdroje geotermálnych vôd.

Vodohospodársky chránené územia

Priamo v hodnotenom území sa nenachádza žiadne vodohospodársky chránené územie alebo ochranné pásmo iného vodného zdroja ani žiadny vodný tok

alebo vodná plocha. Navrhovaná lokalita pre realizáciu navrhovanej činnosti predstavuje v súčasnosti z vodohospodárskeho hľadiska územie bez možnosti významného využívania podzemných vôd.

Fauna a flóra

Takmer na celom území Kysúc sú zastúpené prevažne karpatské druhy rastlín. Pred skultúrnením krajiny najviac územia zaberali kvetnaté jedľobučiny, dnes sa už vyskytujú zriedkavo, tieto prechádzajú do kyslých bučín. Sú to floristicky chudobné spoločenstvá. V stromovom poschodí prevláda buk lesný, v bylinnom poschodí sú hojne zastúpené metlica krivoľaká, plavúň jedľovitý, čučoriedka obyčajná. Zvyšky jelšových porastov sa zachovali najmä pozdĺž prítokov Kysuce, kde ich nachádzame až do nadmorskej výšky cca 700 metrov. Stromové poschodie tohto spoločenstva tvorí jelša sivá. Sprievodnými druhmi sú vŕba krehká a vŕba biela. Najväčšiu časť územia zaberajú sekundárne smrečiny. Druhotné smrečiny vznikli umelou výsadbou na lokalitách pôvodných bučín a jedľobučín. Stromové poschodie tvorí v prevažnej miere smrek, buk a jedľa.

Fauna kysuckého regiónu je veľmi rozmanitá a bohatá. Na území doposiaľ zistili 205 druhov stavovcov. Druhy európskeho významu: fúzač alpský, plocháč červený, hlaváč bieloplutvý, kunka žltobruchá, mlok karpatský, netopier obyčajný, rys ostrovid, vydra riečna, medveď hnedý, vlk dravý . V hustých lesoch žije mnoho druhov vtákov, sokol lastovičiar či včelár lesný, kuvik kapcavý, ďateľ čierny, jariabok lesný, orešnica perlovaná.

Chránené, vzácne a ohrozené druhy a biotopy

O kvalite, významnosti a ochrane jednotlivých biotopov a druhovej ochrane bioty pojednáva Vyhláška MŽP SR č. 24/2003 Z. z., v znení neskorších predpisov, ktorou sa vykonáva zákon NR SR č. 543/2002 Z. z. o ochrane prírody a krajiny.

NATURA 2000 je názov sústavy chránených území členských krajín Európskej únie a hlavným cieľom je zachovanie prírodného dedičstva, ktoré je významné nielen pre príslušný členský štát, ale najmä pre EU ako celok. Sústavu NATURA 2000 tvoria 2 typy území: chránené vtáčie územia a chránené územia európskeho významu.

Ochranou vodných biotopov sa zaoberá Ramsarská konvencia (Dohovor o mokradiach), ktorá hovorí o ochrane všetkých typov vodných biotopov, keďže stanovištia vodnej, močiarnej a pobrežnej vegetácie patria z celosvetového hľadiska medzi najviac ohrozené. Kritériami pre posúdenie vzácnosti a významnosti jednotlivých biotopov môžu byť: pôvodnosť, reálny stav, začlenenie v ÚSES, zaradenie medzi chránené územia a výskyt chránených a ohrozených druhov bioty.

Dotknuté územie je tvorené antropogénne pozmenenou a poľnohospodárskou krajinou. Zachovalé ostrovčeky a línie prirodzených biotopov sú značne degradované a atakované urbanizačnými vplyvmi a prenikajú do nich mnohé agresívne nepôvodné druhy vegetácie. Vo vnútri priamo dotknutého areálu sa nevyskytuje biotop, ktorý by vyžadoval ochranu, alebo vykazoval prvok vzácnosti a ohrozenosti.

Chránené územia podľa osobitných predpisov a ich ochranné pásma

Časť územia sa nachádza v Chránenej krajinnej oblasti Kysuce (II. stupeň ochrany) a nachádza sa tu prírodná rezervácia Veľký Polom (V. stupeň ochrany).

Na území Turzovky sú evidované 2 chránené stromy. Sú to 2 lipy veľkolisté. V ochrannom pásme stromov v okruhu min. 10 m od kmeňov stromov platí primerane II. stupeň ochrany.

Krajina je komplexný systém priestoru, georeliéfu a ostatných navzájom funkčne prepojených hmotných prirodzených a človekom pretvoreným a vytvorených prvkov, najmä geologického podkladu a pôdotvorneho substrátu, vodstva, pôdy, rastlinstva a živočíšstva, umelých objektov a prvkov využitia územia, ako aj ich väzieb vyplývajúcich zo sociálno-ekonomických javov v krajine. (Environmentalistika a právo – J. Klinda, 2000).

Ekologická stabilita a kvalita prírodného prostredia

Územný systém ekologickej stability (ÚSES) predstavuje takú celopriestorovú štruktúru navzájom prepojených ekosystémov, ich zložiek a prvkov, ktorá zabezpečuje rozmanitosť podmienok a foriem života v krajine. Základnými štrukturálnymi elementmi ÚSES sú biocentrá, biokoridory, interakčné prvky a genofondovo významné lokality. Biocentrá – predstavujú ekosystémy alebo skupiny ekosystémov, ktoré vytvárajú trvalé podmienky na rozmnožovanie, úkryt a výživu živých organizmov a na zachovanie a prirodzený vývoj ich spoločenstiev.

Biokoridory - predstavujú priestorovo prepojený súbor ekosystémov, ktoré spájajú biocentrá a umožňujú migráciu a výmenu genetických informácií živých organizmov a ich spoločenstiev, na ktoré priestorovo nadväzujú interakčné prvky.

V posudzovanom areály a v jeho bezprostrednom okolí sa nenachádzajú žiadne biocentrá a biokoridory regionálneho a nadregionálneho významu. V dotknutom území sa taktiež priamo nenachádzajú významné migračné koridory živočíchov.

Dané riešené územie sa nachádza v urbanizovanej oblasti bez ekostabilizačných prvkov. Územie je charakterizované antropogénnymi vplyvmi. Ekologická stabilita dotknutého územia je hodnotená ako nízka.

Posudzovaná lokalita nezasahuje do žiadneho chráneného územia.

Štruktúra krajiny

Krajinná štruktúra je významným zdrojom informácií o krajine ako takej. Je dynamická a vyznačuje sa krátkodobou a dlhodobou premenlivosťou. Súčasná krajinná štruktúra (druhotná krajinná štruktúra) je tvorená súborom prvkov, ktoré človek ovplyvnil, čiastočne alebo úplne pozmenil, resp. novo vytvoril ako umelé prvky krajiny. Ich obsahovú náplň určuje funkčná charakteristika (spôsob využitia prvkov), biotická charakteristika prvkov (charakteristika reálnej vegetácie a biotopov), stupeň antropickej premeny (prírode blízke prvky až umelé technické prvky) a formačná

charakteristika podľa priestorového usporiadania prvkov, resp. krajinných štruktúr (plocha, línia a bod).

V krajine dotknutého územia a jeho okolia sa nachádzajú človekom vytvorené alebo modifikované prvky, ktoré dávajú predstavu o súčasnom využití územia.

Z hľadiska súčasnej krajinnej štruktúry širšie územie možno charakterizovať ako človekom pozmenenú krajinu s vysokým podielom poľnohospodárskej krajiny, doplnenú o dopravnú a technickú štruktúru.

Súčasná krajinná štruktúra širšieho územia je výsledkom dlhodobého využívania územia človekom. Negatívnymi a destabilizačnými faktormi v krajine sú priemyselná výroba, doprava, poľnohospodárska výroba, koncentrácia osídlenia a ostatných aktivít. Za pozitívne krajinné prvky možno považovať ekosystémy zodpovedajúce prírodným a poloprírodným podmienkam a to lesné porasty, lúky a pasienky, vodné toky, plochy verejnej zelene a pod.

V krajine daného územia a jeho okolia sa nachádzajú človekom vytvorené alebo modifikované prvky, ktoré dávajú predstavu o súčasnom využití územia. V súčasnej krajinnej štruktúre širšieho územia dominuje poľnohospodársky využívaná krajina.

Aktuálna krajinná štruktúra dotknutého územia je tvorená plochami občianskej vybavenosti, záhrady a dopravné línie.

Ochrana prírody

Zákon č. 543/2002 Z. z. o ochrane prírody a krajiny v znení neskorších predpisov legislatívnou formou zabezpečuje zachovanie rozmanitosti podmienok a foriem života na zemi, vytvorenie podmienok na trvalé udržanie, obnovovanie a racionálne využívanie prírodných zdrojov, záchranu prírodného dedičstva, charakteristického vzhľadu krajiny a udržanie ekologickej stability. Vymedzuje územnú a druhovú ochranu a ochranu drevín.

Z hľadiska všeobecnej ochrany prírody sú na území vytypované lokality s krajinotvorným a biologickým významom, s prirodzenými rastlinnými spoločenstvami a s vyšším stupňom ekologickej stability. Sem možno zaradiť lesy, lesíky, remízky, vodné toky so zachovalou brehovou vegetáciou, podmáčané územia a pod. V území zariadenia sa nenachádza žiadne osobitne chránené územie v zmysle zákona č. 543/2002 Z. z. o ochrane prírody a krajiny v znení neskorších predpisov.

V zmysle zákona č. 543/2002 Z. z. o ochrane prírody a krajiny platí v súčasnosti na riešenom území (k. ú. Turzovka a k. ú. Turkov) prvý a druhý stupeň ochrany. Prvý stupeň predstavuje všeobecnú ochranu, platnú na celom území Slovenskej republiky. Druhý stupeň osobitnej ochrany platí pre západnú časť k. ú. Turzovka na území chránenej krajinnej oblasti Kysuce (časť Javorníky).

V meste Turzovka sa nachádzajú chránené stromy - 2 lipy veľkolisté. V ochrannom pásme stromov v okruhu min. 10 m od kmeňov stromov platí primerane II. stupeň ochrany.

Posudzovaná lokalita, kde sa zberný dvor nachádza nezasahuje do žiadneho chráneného územia.

Krajinný obraz

V okolí posudzovaného územia sa nachádzajú tieto prvky dotvárajúce krajinnú štruktúru:

- cestná komunikácia,
- zelené plochy,
- zástavba.

Scenéria krajiny

Mesto Turzovka sa nachádza v severozápadnej časti Žilinského kraja. Územie mesta pozostáva z dvoch katastrálnych území: Turzovka a Turkov. Rozloha katastrálneho územia Turzovka je spolu 3 491,11 ha. Katastrálne územie mesta na západe susedí s Korňou a Vysokou nad Kysucou, na východe s Olešnou, Podvysokou, Dlhou nad Kysucou, z južnej strany s Dlhým Poľom, Veľkým Rovným (Dlhé Pole – okres Žilina a Veľké Rovné – okres Bytča) a na severe hraničí s katastrálnymi územiami obcí Klokočov.

Základné údaje o obyvateľstve

Počet obyvateľov k 31.12.2022 predstavoval 7 043 obyvateľov, to znamená, že hustota obyvateľstva je 201,75 obyv./km².

V meste Turzovka prevláda obyvateľstvo slovenskej národnosti a prevažuje tu rímsko-katolícke vyznanie.

Technická infraštruktúra

Zásobovanie pitnou vodou a odkanalizovanie

Zásobovanie pitnou vodou je z verejného vodovodu mesta Turzovka napojeného na Skupinový vodovod Nová Bystrica – Čadca – Žilina (ďalej SKV NB – ZA – ČA), vetvu Raková – Turzovka DN 300. Akumulácia vody v navrhovanom vodojeme Bukovina s objemom 2 x 500 m^3. Pre hromadné zásobovanie obyvateľstva sa v katastrálnom území Turzovka využívajú zdroje podzemnej vody v nive rieky Kysuca. Z prameniska je voda prečerpávaná a potrubím DN 200 privádzaná do vodojemu Turzovka s objemom 2x650m3. Z vodojemu je spotrebisko zásobované gravitačne.

Odvádzanie splaškových odpadových vôd z mesta Turzovka do kanalizačného zberača AIV Makov – Turzovka. Na verejnú jednotnú kanalizáciu je napojených iba okolo 30 % obyvateľov.

Splaškové vody sú odvádzané do čistiarne odpadových splaškových vôd Turzovka (v k. ú. Podvysoká).

Zásobovanie elektrickou energiou

Turzovka je zásobovaná elektrickou energiou z dvoch 110 kV uzlov - TR 110/22 kV Čadca a Bytča - po 22 kV vedeniach č. 187 Čadca-Turzovka a č. 232 Bytča-Makov-Turzovka. Z týchto vedení je zásobované celé územie Horných Kysúc a ich prenosové možnosti sú využité na maximum.

Elektrifikované je celé územie mesta, dané vedenia č. 187 a č. 232 vedú el. energiu smerom cez Predmier a Hlinené do okolitých obcí. Avšak v časti Predmier dochádza k nedodržaniu ochranného pásma v oblasti IBV. Zásobovanie elektrickou energiou aktuálne zabezpečuje celkom 21 trafostaníc s celkovým inštalovaným výkonom 7.227 kVA. Do domácností je elektrická energia rozvádzaná sekundárnymi vedeniami dvoma spôsobmi: vzduchom po betónových stĺpoch, čo je vhodnejšie pri IBV a v zemi prostredníctvom mrežovej siete, čo je vhodné pre centrum a husto zastavané územie.

Zásobovanie plynom

Mesto Turzovka je zásobované plynom z VTL plynovodu DN 150 PN 40 Raková - Makov prostredníctvom dvoch regulačných staníc VTL/STL o celkovom výkone 8000 m3/h. Následné VTL prípojky VTL DN 80 a VTL DN 150 privádzajúce plyn do dvoch regulačných staníc s výkonom 3000 m^3/h a 5000 m^3/h.

Doprava

Automobilová doprava a železničná doprava

Hlavnú komunikačnú os cestnej dopravy na území mesta Turzovka predstavuje cesta II/487. Cesta II/487 spája Čadcu s Makovom. Komunikácia okrem zabezpečenia funkcie tranzitného ťahu plní na území mesta aj funkciu zbernej komunikácie, z ktorej sa vykonáva dopravná obsluha priľahlej zástavby.

Okrem hlavnej cestnej komunikácie z mesta vychádzajú ešte dve cesty II. triedy a to cesta II/484 smerom na Klokočov, ktorej kvalita spĺňa kritéria štandardu a cesta II/541 cez Semeteš smerom na Kotešovú.

Mestom Turzovka prechádza jednokoľajná železničná trať č. 128 z Čadce do Makova, ktorá je regionálneho významu. Trasa železnice je vedená úzkym údolím rieky Kysuce, na husto zastavanom území.

Občianske vybavenie

Občianska vybavenosť a služby sú v meste na primeranej úrovni. Nachádza sa tu dostatočný počet potravín i mäsiarstiev s veľmi dobrým sortimentom výberu. V meste je tiež dostatok reštaurácií a pohostinstiev, ktoré počas pracovného týždňa poskytujú jedálne menu. Mesto Turzovka má Základnú školu, Materskú školu, Základnú umeleckú školu, Základnú špeciálnu školu, Školský klub a Gymnázium. Svojím obyvateľom poskytuje svoje služby Mestský úrad a Úrad práce sociálnych

vecí a rodiny. Súčasťou budovy mestského úradu je Mestská polícia, Kultúrny dom s knižnicou a priestormi pre verejnosť, Informačné centrum, Fotoslužba, Dobrovoľný hasičský zbor, Centrum voľného času, Mestské múzeum, Úrad práce sociálnych vecí a rodiny, ako aj detašované pracovisko PZ SR pre zabezpečenie služieb obyvateľov súvisiacich s vybavením občianskych preukazov. V rámci centra mesta poskytuje svoje služby trafika, zmenárne, lekárne, klenotníctva, papiernictva a počas letnej sezóny predajne zmrzliny a cukrárne. Nezastupiteľnú zložku služieb v meste poskytuje pošta sídliaca na Mierovej ulici pri Beskydskej autobusovej zástavke. Popri hlavnej ceste II/487 sa nachádza čerpacia stanica Slovnaft. Z ostatných služieb sú to kaderníctva, cintorín, Dom smútku, prírodný amfiteáter, Zdravotné stredisko (Poliklinika) s lekárňami, Rehabilitačné centrum Impulz, obchodné reťazce TESCO, COOP JEDNOTA, obchody s rôznym tovarom. V meste sa taktiež nachádza záhradníctvo, kvetinárstva a iné druhy tovarov potrebných pre každodenné spotrebu občanov.

Rekreácia a cestovný ruch

Cestovný ruch na Kysuciach môže mať rôzne formy, pretože územie má široký rekreačný potenciál. Svojim zachovalým životným prostredím ako aj prírodnou scenériou a krásami prírodného reliéfu, ponúka viacero alternatív horského turizmu. Alternatívy využitia regionálneho potenciálu predstavujú možnosť celoročného záberu. Pre milovníkov živej i neživej prírody ponúka CHKO Kysuce veľké množstvo označených turistických chodníkov. Kysuce ponúkajú pešiu turistiku v štyroch horských celkoch:

Na juhovýchode – územie Kysuckej vrchoviny, na juhozápade pohorie Javorníkov, na severozápade Turzovská vrchovina a na severovýchode Kysucké Beskydy. Najvyššie položeným bodom je Veľká Rača v Kysuckých Beskydách.

V zimnom období dominujú lyžiarske športy a v lete turistika a cykloturistika. V blízkosti mesta vedie aj 54 km dlhá Beskydsko – javornícka lyžiarska bežecká magistrála. Odľahlé doliny so zachovalými dedinami a hospodárstvom je možné využívať formou vidieckeho turizmus. Najvýznamnejšou prírodnou raritou je Klokočovské skálie a Milošová – Megoňky – nález kamenných gúľ patrí medzi svetové unikáty.

Kataster mesta Turzovka sa nachádza medzi pohoriami Javorníky a Kysucké Beskydy (Turzovská vrchovina). Nadmorská výška okolitých pohorí sa pohybuje v intervale 700 – 800 m n. m.. Turzovka leží na slovensko – českom pomedzí, v doline Horných Kysúc, ktorú spája rieka Kysuca. Mesto má zmiešaný mestsko - vidiecky charakter s vyváženou zalesnenou plochou.

Kultúrne a historické pamiatky a pamätihodnosti

Rekreačný potenciál celého regiónu Kysúc je veľmi veľký, keďže je možné využívať mnohé formy turizmu, ktoré prilákajú návštevníkov. Vďaka nenarušenej prírode je možné rozvíjať mnoho druhov turizmu ako horský turizmus, vidiecky

turizmus, kultúrna rekreácia, či chalupárstvo. Pre rozvoj cestovného ruchu v prímestských oblastiach je potrebné dobudovať prímestskú rekreačnú zónu.

Mestská časť Turkov, ktorá je samostatným katastrálnym územím je významnou oblasťou, kde sa nachádza množstvo objektov pôvodnej ľudovej architektúry, využívané ako rekreačné objekty. Celkovo sa tu nachádza 46 rekreačných chalúp. Je tu veľmi veľký predpoklad rozvoja vidieckeho turizmu, agroturistiky, no je potrebné tu dobudovať technickú infraštruktúru.

Kultúrne a historické objekty

Kostol Nanebovzatia Panny Márie barokový, postavený v r. 1759 na mieste staršieho kostola. V roku 1938 bol opravený. Je jednoloďová stavba s polygonálnym zakončením presbytéria a predstavanou vežou, zaklenutá valenou klenbou s lunetami, ktorá je podchytená medziklenbovými pásmi, zbiehajúcimi do pilierov, baroková fasáda s polkruhovo zakončenými oknami, členená lizénovým rámom.

Pomník Padlí v I. sv. vojne a pamätná tabuľa Padlí v II. svetovej vojne. Pomník bol postavený v roku 1925 a upravený v roku 1945. Pamätná tabuľa z II. sv. vojny na pomníku padlých v I. sv. vojne je z bieleho mramoru s menami 45 padlých v II. sv. vojne.

Prícestný stĺp sv. Jána Nepomuckého. Je to rustikálna práca z 19. stor. - hranolový pilier s rímsovou hlavicou, na nej stojí v kontraposte svätec v tradičnom kňažskom odeve s krucifixom a palmovou mučeníckou ratolesťou v náručí.

Objekty športu a oddychu

Areál športu a oddychu Turzovka je Areál športu a oddychu v Závodí, kde si môžu návštevníci načerpať sily a oddychovať v príjemnom prostredí. Areál športu a oddychu ponúka všestranné športové vyžitie. K dispozícií je viacúčelové ihrisko a vonkajšie hokejbalové ihrisko. V letných mesiacoch je možnosť zahrať si petanque, ruské kolky, tenis na antukových dvorcoch, bedminton, minigolf, alebo previesť sa dopravným ihriskom na kolobežke, či štvorkolke. Samozrejmosťou je vonkajšie a vnútorné spoločenské zázemie – oddychové terasy, lavičky, budova správcu so šatňami, hygienickým a športovým servisom a spoločenskou miestnosťou.

Pamätná izba spisovateľa Rudolfa Jašíka sa nachádza v Medzinárodnom informačnom centre Turzovka, po ňom nesie meno aj budova kultúrneho domu v Turzovke a Jašíkova ulica. Zriadená bola v roku 1979, pri 60. výročí jeho narodenia. Na jeho počesť sa každý rok konajú Jašíkove Kysuce, literárna súťaž mladých prozaikov.

Lyžiarske stredisko Turzovka – Bukovina – rekreačné stredisko Bukovina sa nachádza 2 km od centra Turzovky v regióne Kysuce. Stredisko ponúka priamo v areáli možnosť ubytovacích a stravovacích služieb. K dispozícii sú dva lyžiarske vleky o dĺžke 500 m a 600 m s kapacitou 1250 osôb za hodinu. Svahy sú vhodné pre začiatočníkov, ale aj pokročilých lyžiarov.

Z mesta sú ľahko dostupné viaceré centrá cestovného ruchu napr. SKI Makov, Snow Paradise Veľká Rača, Športcentrum Oščadnica, či lyžiarske stredisko na Morave Ski

Bíla. Tieto ponúkajú klientom široké spektrum služieb, či rekreačného a športového vyžitia.

Beskydsko – Javornícka lyžiarska bežecká magistrála - základná trasa tvorí hrebeňové spojenie lokality na hranici s ČR – Makov Bumbálka a pokračuje v pohorí Vysokých Javorníkov po lokalitu Čadca – Husárik. Dĺžka tejto časti magistrály je 54 km. V súčasnosti je ukončená I. etapa.

Región Kysúc patrí medzi tie časti Slovenska, ktoré majú vysoký stupeň penetrácie sakrálnych pamiatok. Osobitný význam v pútnickom turizme predstavuje Živčákova hora, ktorá je súčasťou Turzovskej vrchoviny (787,7 m n. m.) a nachádza sa cca 3 km východne od mesta Turzovka.

Zdravotný stav obyvateľstva

Zdravie je definované ako stav úplnej telesnej, duševnej a sociálnej pohody, je výsledkom vzťahov medzi ľudským organizmom a sociálno-ekonomickými, fyzikálnymi, chemickými a biologickými faktormi životného prostredia, pracovného prostredia a spôsobom života. K základným charakteristikám zdravotného stavu obyvateľstva, odrážajúcich ekonomické, kultúrne, životné a pracovné podmienky, patrí úmrtnosť – mortalita. V úmrtnosti podľa príčin smrti, podobne ako v celej republike, tak aj v okrese Čadca dominuje úmrtnosť na ochorenie obehovej sústavy, predovšetkým ischemické choroby srdca a nádorové ochorenia. V poslednom období je zaznamenaný nárast alergických ochorení.

IV. VPLYVY NA ŽIVOTNÉ PROSTREDIE A ZDRAVIE OBYVATEĽSTVA VRÁTANE KUMULATÍVNYCH A SYNERGICKÝCH

Priamy vplyv na životné prostredie

Ak by sa navrhovaná činnosť nerealizovala, mesto nebude mať možnosť pochovávania a ostal by nezmenený stav. V rámci prevádzkovania cintorína sa nepredpokladá priamy vplyv ani pôsobenie negatívnych vplyvov na životné prostredie. Realizáciou hodnotenej činnosti sa dotknutá lokalita nezmení.

Rozšírením kapacít hrobových miest nedôjde k záberu poľnohospodárskeho pôdneho fondu. Realizácia činnosti významne neovplyvní súčasný krajinný obraz. Vzdialenosť významných prírodných ekosystémov od lokality zámeru je dostatočná, preto nie je predpoklad priameho negatívneho ovplyvnenia genofondu a biodiverzity širšieho záujmového územia súvisiaceho s činnosťou navrhovaného rozšírenia kapacít hrobových miest.

Nepriamy vplyv na životné prostredie

Počas rozšírenia kapacít hrobových miest sa nepredpokladá nepriamy vplyv na životné prostredie. Činnosťou rozšírenia kapacít hrobových miest nedôjde k záberu poľnohospodárskeho pôdneho fondu ani lesného pôdneho fondu. Mestský cintorín je vybudovaný a využívaný.

Vplyvy na horninové prostredie, nerastné suroviny, geodynamické javy a geomorfologické pomery

Medzi priame vplyvy na horninové prostredie môžeme zaradiť zemné a výkopové práce (úprava terás a výstavba chodníkov). Horninové prostredie bude čiastočne odťažené a zemina bude použitá na terénne úpravy. Činnosť je navrhnutá a bude realizovaná tak, aby sa v maximálnej možnej miere eliminovala možnosť kontaminácie horninového prostredia. Potenciálnym negatívnym vplyvom na horninové prostredie môže byť len náhodná havarijná situácia, ktorej však možno účinne predísť dôsledným dodržiavaním bezpečnostných a prevádzkových opatrení v zmysle platnej legislatívy.

Navrhovaná činnosť nebude mať vplyv na horninové prostredie. Vzhľadom na vyššie uvedené nedôjde k narušeniu horninového prostredia ani geomorfologických pomerov. Geodynamické javy ani výskyt nerastných surovín neboli v predmetnom území identifikované.

Vplyvy na ovzdušie a klimatické pomery

Zdrojom znečisťujúcich látok posudzovaného zámeru bude doprava na príjazdovej komunikácii k cintorínu. Vplyvy sú lokálne a dočasné, nepredpokladá sa

zhoršenie kvality ovzdušia. Posudzovaná činnosť kvalitu ovzdušia v hodnotenej lokalite nezmení, resp. iba v malej miere.

Realizácia zámeru nebude mať významný vplyv na mezoklimatické ani mikroklimatické pomery v danej lokalite.

Vplyvy na vodné pomery a pôdu

Rozšírenie kapacít hrobových miest nebude mať negatívny dopad na žiadny vodný tok a ani nevyvolá osobitné vplyvy na povrchovú a podzemnú vodu.

Vplyvom navrhovanej činnosti na pôdu je jej trvalý záber. Trvalý záber pôdy predstavuje priamy vplyv rozšírenia cintorína. Iné vplyvy na pôdne pomery v území nepredpokladáme.

Vyťažená zemina bude spätne použitá na terénne a sadové úpravy. Kontaminácia pôdy sa počas prevádzky (užívania) nepredpokladá, predstavuje iba riziko pri náhodných havarijných situáciách (únik ropných látok a hydraulických olejov z mechanizmov, nesprávna manipulácia s odpadom a pod.). Na základe uvedeného je možné hodnotiť z dlhodobého hľadiska vplyvy na pôdu ako trvalé, lokálne a málo významné.

Vplyvy na faunu, flóru a ich biotopy

Realizácia posudzovanej činnosti nebude mať negatívny vplyv na živočíšstvo, flóru ani ich biotopy. Na predmetnú lokalitu sa vzťahuje prvý – všeobecný stupeň ochrany v zmysle zákona č. 543/2002 Z. z. o ochrane prírody a krajiny v znení neskorších predpisov bez zvláštnej územnej alebo druhovej ochrany. Do dotknutého územia, resp. do okolia priamo dotknutého posudzovanou činnosťou nezasahujú žiadne chránené územia, prvky územného systému ekologickej stability a nevyskytujú sa tu biotopy národného, či európskeho významu.

Navrhovanou činnosťou nedôjde k narušeniu záujmov ochrany prírody a krajiny.

Vplyvy na krajinu – štruktúru a využívanie krajiny, krajinný obraz

K zmene využívania krajiny v dotknutom území dôjde iba v minimálnej miere. Nezmení sa charakter pozemku, na ktorom je realizovaná činnosť. Architektúra zodpovedá funkčnému využitiu objektov.

Vplyvy na ÚSES, urbánny komplex a využívanie zeme

Realizácia navrhovanej činnosti nemá priamy ani nepriamy vplyvy na prvky regionálneho ani miestneho ÚSES, stavba nezasahuje do žiadneho z prvkov ÚSES. Realizácia navrhovanej činnosti nemá priamy ani nepriamy vplyvy na urbánny komplex a využívanie zeme.

Vplyvy na kultúrne, historické pamiatky a archeologické, paleontologické náleziská a významné geologické lokality

Na území dotknutom realizáciou zámeru nie sú identifikované archeologické nálezy.

Nepredpokladá sa priamy vplyv zámeru na pamiatkovo chránené objekty .

Vplyvy na chránené územia

Realizácia zámeru nenaruší záujmy ochrany prírody a krajiny. V dotknutom území, kde sa cintorín nachádza, nie sú žiadne chránené územie prírody a krajiny. Chránené územia prírody v zmysle zákona č. 543/2002 Z. z. o ochrane prírody a krajiny v znení neskorších predpisov, navrhované územia európskeho významu a chránené vtáčie územie sú mimo dosahu aktivít spojených s realizáciou popisovanej činnosti.

Hodnotená činnosť nebude vykonávaná v chránenom území a ani nezasahuje do chránených území. Navrhovaná činnosť neohrozí kvalitu vodných zdrojov, pretože posudzovaná lokalita sa nachádza na ploche, ktorá je definovaná v územnom pláne ako cintorín.

Vplyvy na krajinu a krajinný obraz

Dotknuté územie je možné charakterizovať ako územie s nízkym stupňom ekologickej stability s prevahou antropogénnych spoločenstiev za spoluúčasti viacerých primárnych stresových faktorov a to najmä využitie územia.

K zmene využívania krajiny v dotknutom území dôjde iba v minimálnej miere. Nezmení sa charakter pozemku, na ktorom bude realizovaná činnosť. Mestský cintorín je vybudovaný a využívaný. Architektúra zodpovedá funkčnému využitiu objektov.

Vplyvy na poľnohospodárstvo a lesné hospodárstvo

Navrhovaná zmena činnosti nezasahuje do poľnohospodárskeho pôdneho fondu ani do lesného pôdneho fondu. Navrhovaná zmena činnosti neovplyvní hospodárenie na PPF ani na LPF.

Vplyvy na dopravu a infraštruktúru

Navrhovaná zmena činnosti výrazne neovplyvní dopravnú situáciu v hodnotenej lokalite. Intenzita dopravy sa nezvýši. Tento vplyv hodnotíme ako dlhodobý a z hľadiska intenzity dopravy ako zanedbateľný.

Vplyvy na zdravotný stav obyvateľstva

Nepriaznivé vplyvy bude pociťovať minimálne množstvo obyvateľov. Plocha cintorína je umiestnená na ploche, ktorá je definovaná v územnom pláne ako cintorín. Vplyvy počas realizácie činnosti sú dočasné a sú eliminovateľné technickými opatreniami v súlade s platnou legislatívou.

Rozšírenie kapacít hrobových miest nie je zdrojom nadmerných emisií, hluku, kontaminácie pôdy, vody, ovzdušia, nemá negatívny vplyv na obyvateľov.

Na minimalizovanie možných potenciálnych negatív je potrebné dodržiavať príslušné opatrenia. Zmenou činnosti sa nepredpokladá navýšenie hluku a vibrácií alebo zápachu, ktoré by mali významný vplyv na okolitú prírodu a obyvateľstvo.

Ostatné vplyvy

Pri navrhovanej zmene činnosti rozšírenie kapacít hrobových miest sa nepredpokladajú a neočakávajú žiadne riziká, ktorých význam a vplyv by mohol vylúčiť očakávané ciele, alebo vplyv, ktorý by mohol významnejšie negatívne ovplyvniť vlastnosti dotknutého územia a podmienky života, keďže cintorín je existujúci a využívaný.

Analýzou súčasného stavu životného prostredia a predpokladaných vplyvov navrhovanej zmeny činností ako aj ďalších súvislostí, neboli zistené ďalšie okolnosti, ktoré by bolo potrebné z hľadiska životného prostredia ďalej riešiť a nevyplynuli žiadne závažné indície, ktoré by boli v rozpore s plánovanou zmenou pre činnosť: „Rozšírenie kapacít hrobových miest“.

Sumarizácia vplyvov

Posúdenie očakávaných vplyvov obsahuje nasledovná tabuľka:

Tab. č. 4 *Sumarizácia vplyvov*

Vplyvy na životné prostredie počas prevádzky	bez vplyvu	pozitívny	negatívny	priamy	nepriamy	krátkodobý	dlhodobý	trvalý	dočasný
Biotopy	■								
Hluk			■			■			■
Ovzdušie	■								
Pôda	■								
Voda	■								
Horninové prostredie	■								
ÚSES	■								
Chránené územia	■								
Scenéria krajiny	■								
Kultúrne pamiatky	■								
Doprava	■								

Infraštruktúra	■								
Poľnohospodárstvo	■								
Lesné hospodárstvo	■								
Obyvateľstvo		■						■	
Pracovné príležitosti	■								

V. VŠEOBECNÉ ZROZUMITEĽNÉ ZÁVEREČNÉ ZHRNUTIE

Rozšírenie obecného cintorína v meste Turzovka je navrhované z dôvodu nedostačujúcej kapacite existujúceho cintorína. Existujúci cintorín sa nachádza v miestnej časti Hlinené. Zmena navrhovanej činnosti rieši zvýšenie kapacity hrobových miest rozšírením cintorína o 4 terasy s počtom 420 hrobových miest. Súčasný areál cintorína bude rozšírený v jeho hornej časti. Rozšírenie obecného cintorína bude zrealizované na parcelách, ktoré sú vo vlastníctve mesta.

Na nových plochách – v častiach 4 horných terás bude vybudovaná sieť dláždených chodníkov. Plocha chodníkov bude priečnym sklonom odvodnená do priľahlej zelenej plochy.

Výstavba cintorína súvisí len s výkopovými prácami v jednotlivých terasách. Rozšírenie si vyžaduje len mierne terénne úpravy – zrovnanie a dosypanie zeminy v daných terasách. Prístupová cesta a cesta v areály cintorína je vybudovaná a využívaná. Taktiež parkovisko v dolnej časti cintorína je vybudované a využívané. Verejné osvetlenie cintorína a aj oplotenie je vybudované v celom areály cintorína.

Pri dodržiavaní všetkých platných predpisov pre výstavbu a prevádzku daných objektov je zmena navrhovanej činnosti realizovateľná a jej vplyv na životné prostredie je pozitívny.

VI. PRÍLOHY

1. Informácia, či navrhovaná činnosť bola posudzovaná podľa zákona

   Navrhovaná zmena činnosti Rozšírenie kapacít hrobových miest nebola posudzovaná podľa zákona č. 24/2006 o posudzovaní vplyvov na životné prostredie a o zmene a doplnení niektorých zákonov v znení neskorších predpisov.

2. Mapy širších vzťahov s označením umiestnenia zmeny navrhovanej činnosti v danom meste a vo vzťahu k okolitej zástavbe.

   Príloha č. 1

3. Dokumentácia k zmene navrhovanej činnosti

   Príloha č. 2 – Geometrický plán

2. PRÍLOHA Č. 1 MAPA ŠIRŠÍCH VZŤAHOV







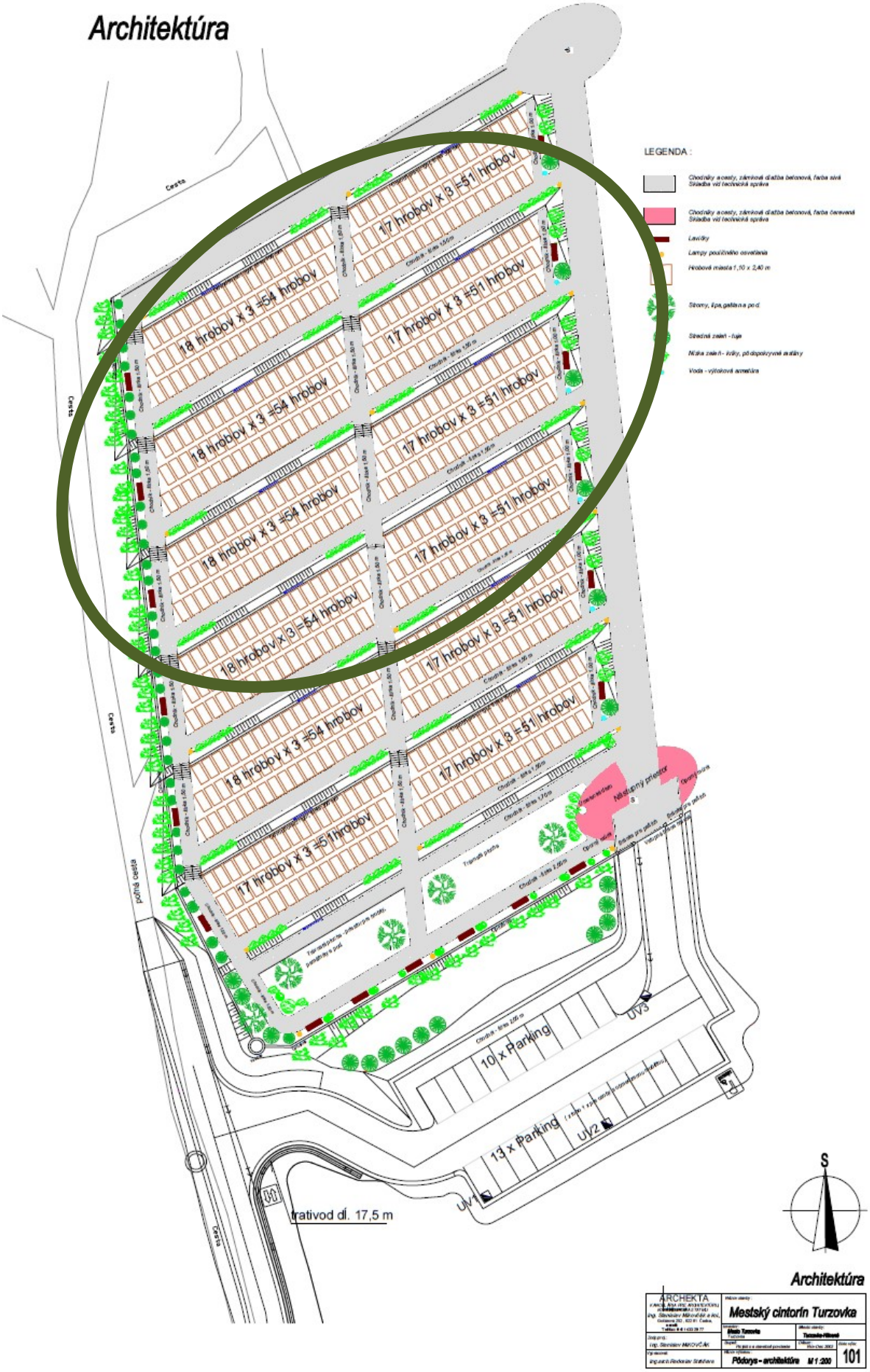
Architektúra
LEGENDA :
17 hrobov x 3 =51 hrobov
18 hrobov x 3 =54 hrobov
10 x Parking
13 x Parking
UV1
UV2
UV3
trativod dl. 17,5 m
Cesta
Mestský cintorín Turzovka
Pôdorys - architektúra
M 1:200
101

3. DOKUMENTÁCIA K ZMENE NAVRHOVANEJ ČINNOSTI

PRÍLOHA Č. 2 – GEOMETRICKÝ PLÁN

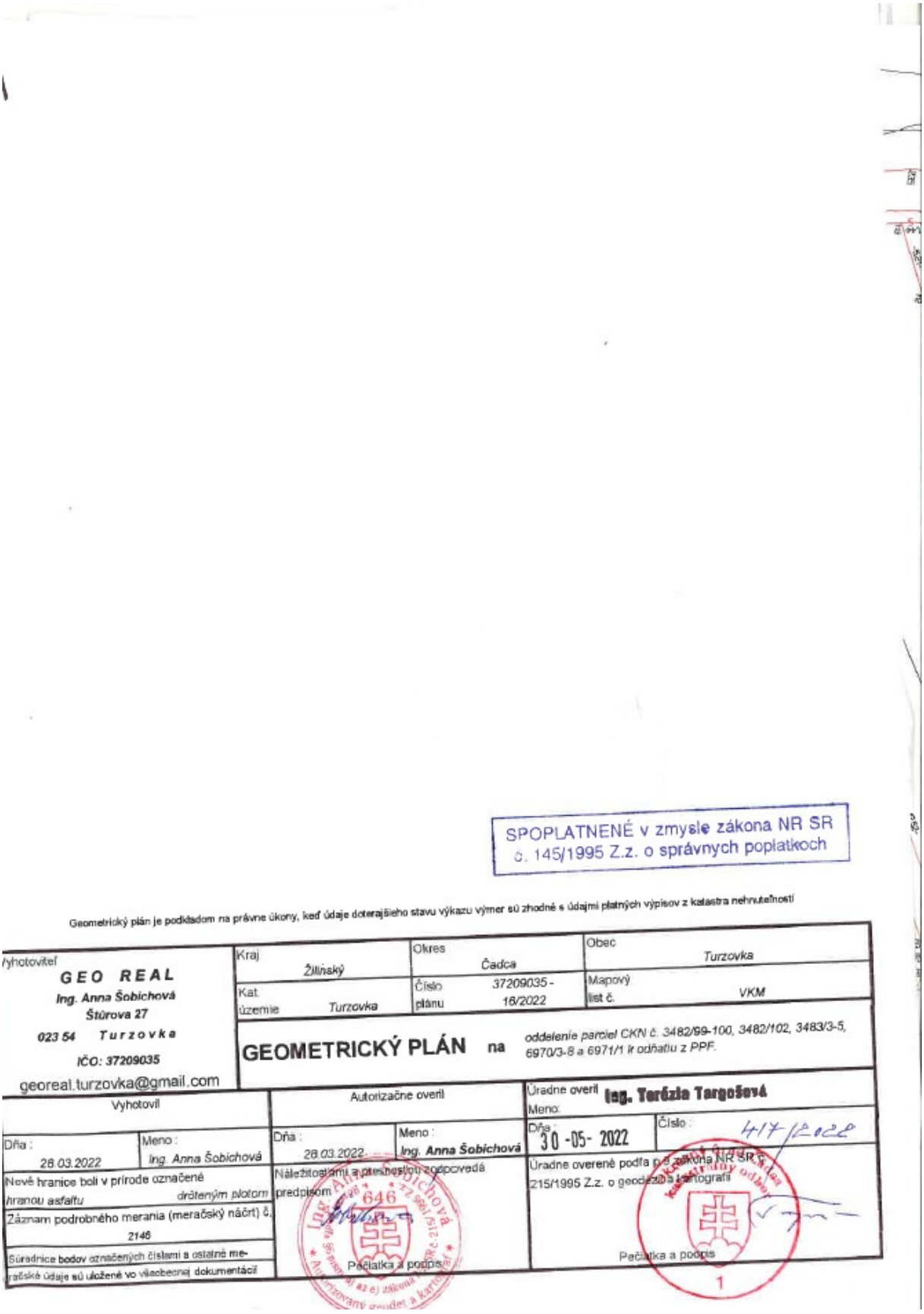

SPOPLATNENÉ v zmysle zákona NR SR č. 145/1995 Z.z. o správnych poplatkoch

Geometrický plán je podkladom na právne úkony, keď údaje doterajšieho stavu výkazu výmer sú zhodné s údajmi platných výpisov z katastra nehnuteľností

Vyhotoviteľ	Kraj	Okres	Obec
GEO REAL Ing. Anna Šobichová Štúrova 27 023 54 Turzovka IČO: 37209035 georeal.turzovka@gmail.com	Žilinský	Čadca	Turzovka
	Kat. územie: Turzovka	Číslo plánu: 37209035 - 16/2022	Mapový list č.: VKM

GEOMETRICKÝ PLÁN na *oddelenie parciel CKN č. 3482/99-100, 3482/102, 3483/3-5, 6970/3-8 a 6971/1 ir odňatiu z PPF.*

Vyhotovil		Autorizačne overil		Úradne overil Ing. Terézia Targošová	
Dňa: 28.03.2022	Meno: Ing. Anna Šobichová	Dňa: 28.03.2022	Meno: Ing. Anna Šobichová	Meno: Dňa: 30 -05- 2022	Číslo: 417/2022
Nové hranice boli v prírode označené hranou asfaltu	drôteným plotom	Náležitosťami a presnosťou zodpovedá predpisom		Úradne overené podľa § 9 zákona NR SR č. 215/1995 Z.z. o geodézii a kartografii	
Záznam podrobného merania (meračský náčrt) č. 2146					
Súradnice bodov označených číslami a ostatné meračské údaje sú uložené vo všeobecnej dokumentácii		Pečiatka a podpis		Pečiatka a podpis	

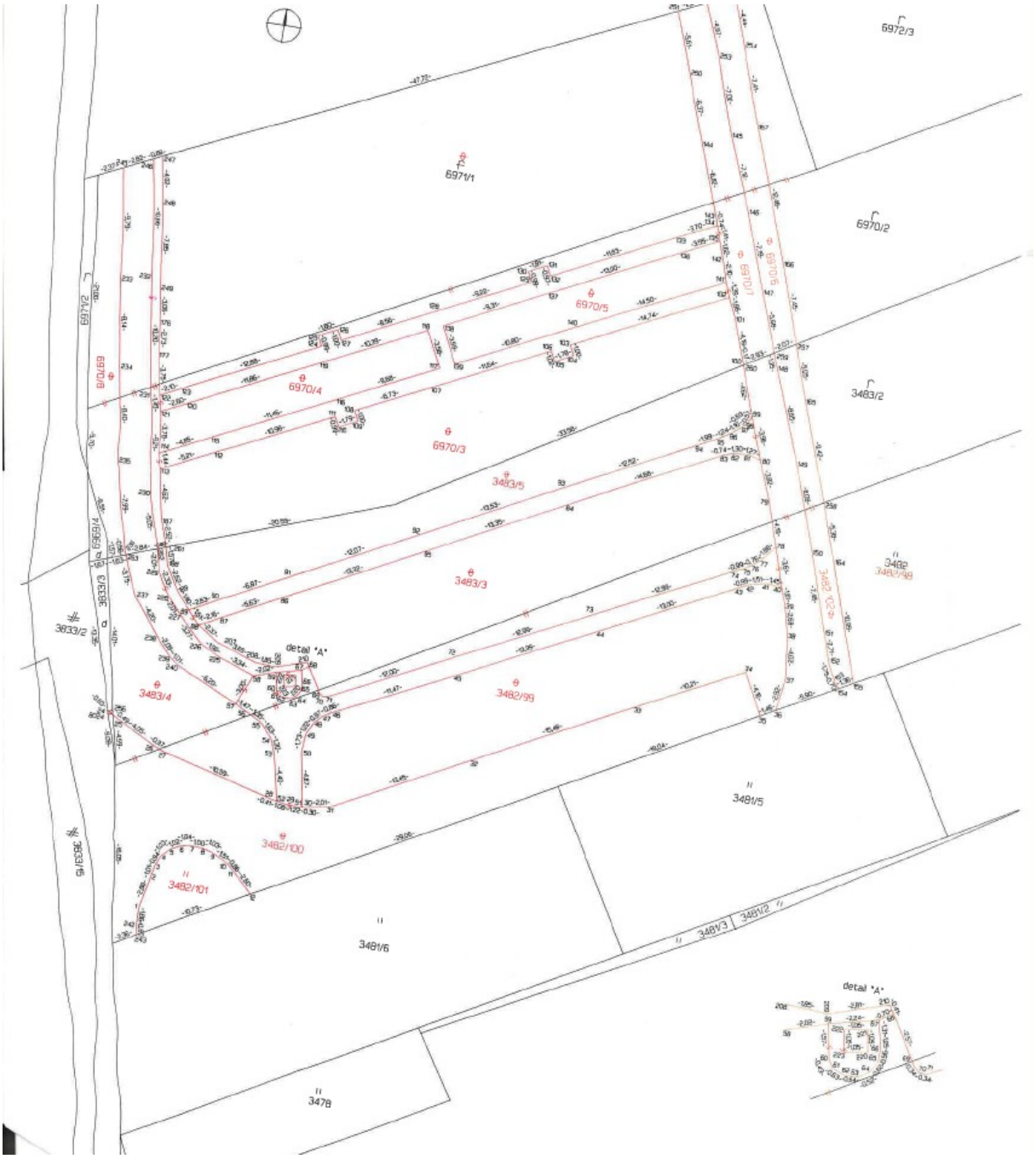
6972/3
6971/1
6970/2
6970/5
6970/4
6970/3
6970/7
6970/6
6970/8
3483/2
3483/5
3483/3
3482
3482/98
3482/102
3483/4
3482/99
3481/5
3482/100
3482/101
3481/6
3481/3
3481/2
3478
3833/2
3833/3
3833/15
detal "A"

VÝKAZ VÝMER

Doterajší stav						Zmeny					Nový stav			
Číslo			Výmera		Druh poz.	Diel	k parcele číslo	m2	od parc. číslo	m2	Číslo parcely	Výmera	Druh poz.	Vlastník (iná oprávn. osoba) adresa, (sídlo)
PK vložky	parcely													
LV	PK	KN	ha	m2								ha m2	kód	
					Stav právny je totožný s registrom C KN									
1341		3482		2000	t.t.p.						3482/98	936	t.t.p. 7	Doterajší
											3482/99	351	ost. pl. 37	*Mesto Turzovka, Stred č. 178, Turzovka, 023 54, IČO: 314331*
											3482/100	729	ost. pl. 37	Detto
											3482/101	47	t.t.p. 7	Doterajší
											3482/102	56	ost. pl. 37	*Mesto Turzovka, Stred č. 178, Turzovka, 023 54, IČO: 314331*
1341		3483/2		1753	orná p.						3483/2	799	orná p. 1	Doterajší
											3483/3	466	ost. pl. 37	*Mesto Turzovka, Stred č. 178, Turzovka, 023 54, IČO: 314331*
											3483/4	132	ost. pl. 37	Detto
											3483/5	237	ost. pl. 37	Detto
1341		6970/2		1775	orná p.						6970/2	838	orná p. 1	Doterajší
											6970/3	417	ost. pl. 37	*Mesto Turzovka, Stred č. 178, Turzovka, 023 54, IČO: 314331*
											6970/4	90	ost. pl. 37	Detto
											6970/5	93	ost. pl. 37	Detto
											6970/6	73	ost. pl. 37	Detto
											6970/7	377	ost. pl. 37	Detto
											6970/8	87	ost. pl. 37	Detto
8338		6971/1		1189	orná p.						6971/1	989	ost. pl. 37	Detto
1341		3833/3		15	zast. pl.						3833/3	15	zast. pl. 18	Doterajší
Spolu:				6732								6732		

Legenda: *kód spôsobu využívania* 1 - Pozemok využívaný pre rastlinnú výrobu, na ktorom sa pestujú obilniny, okopaniny, krmoviny,

technické plodiny, zelenina a iné poľnohospodárske plodiny alebo pozemok dočasne nevyužívaný pre rastlinnú výrobu

kód druhu stavby

7 - Pozemok lúky a pasienku trvalo porastený trávami alebo pozemok dočasne nevyužívaný pre trvalý trávny porast

18 - Pozemok, na ktorom je dvor

37 - Pozemok, na ktorom sú skaly, svahy, rokliny, výmole, vysoké medze s krovím alebo kamenim a iné plochy, ktoré neposkytujú trvalý úžitok

Poznámka: Novonavrhovaný druh pozemku parciel č. 3482/99-100, 3482/102, 3483/3-5, 6970/3-8 a 6971/1 možno do katastra zapísať iba na základe doloženia príslušného rozhodnutia orgánu ochrany PPF o ich odňatí z PPF.

Novonavrhované parcele 3482/99-102, 3483/3-5, 6970/3-8 a 6971/1 ležia v areáli BPEJ 0878462, kde 0878462 je kód príslušného areálu.

VII. DÁTUM SPRACOVANIA

Dátum vypracovania Oznámenia o zmene navrhovanej činnosti: 4.3.2024

VIII. MENO, PRIEZVISKO, ADRESA A PODPIS SPRACOVATEĽA OZNÁMENIA

Ing. Dominika Ďurišová
OPŽP SK, s. r. o.
Horná Lehota 104
027 41 Oravský Podzámok
Mobil: + 421 918 867 399
E-mail: info@opzpsk.sk .....

IX. PODPIS OPRÁVNENÉHO ZÁSTUPCU NAVRHOVATEĽA

JUDr. Ľubomír Golis
Primátor mesta Turzovka
Stred 178
023 54 Turzovka
Mobil: 0903 575 959
E-mail: primator@turzovka.sk .....