

P O L I A N K A

ÚZEMNÝ PLÁN OBCE



STAV	NÁVRH	VÝHLAD	L E G E N D A
			HRANICA KATASTRA (KATUZ)
			HRANICA ZASTAVANÉHO ÚZEMIA OBCE (ZUOB)
			URBANIZOVANÉ ÚZEMIA
			TECHNICKÁ INFRAŠTRUKTÚRA
			VZDUŠNÉ VEDENIE VN 22kV
			ZEMNÉ VEDENIE VN 22kV
			VZDUŠNÉ ROZVODY NN V OBCE
			ZRUŠENIE VZDUŠNÝCH ROZVODOV
			ZEMNÉ ROZVODY NN V OBCE
			TRAFOSTANICA KIOSKOVÁ / STOŽIAROVÁ
			MIESTA PRÍPOJENIA ROZVOJOVÝCH FUNKČNÝCH BLOKOV NA TECH. INFRAŠTRUKTÚRU
			OCHRANNÉ PÁSMA ELEKTRICKÝCH VEDENÍ
			VTL PLYNOVOD
			STL PLYNOVOD
			OCHRANNÉ PÁSMA VTL PLYNOVODU
			BEZPEČNOSTNÉ PÁSMA VTL PLYNOVODU
			VODOVOD
			VODOVOD - ROZVODY PO OBCE
			OCHRANNÉ PÁSMA VODOVODU

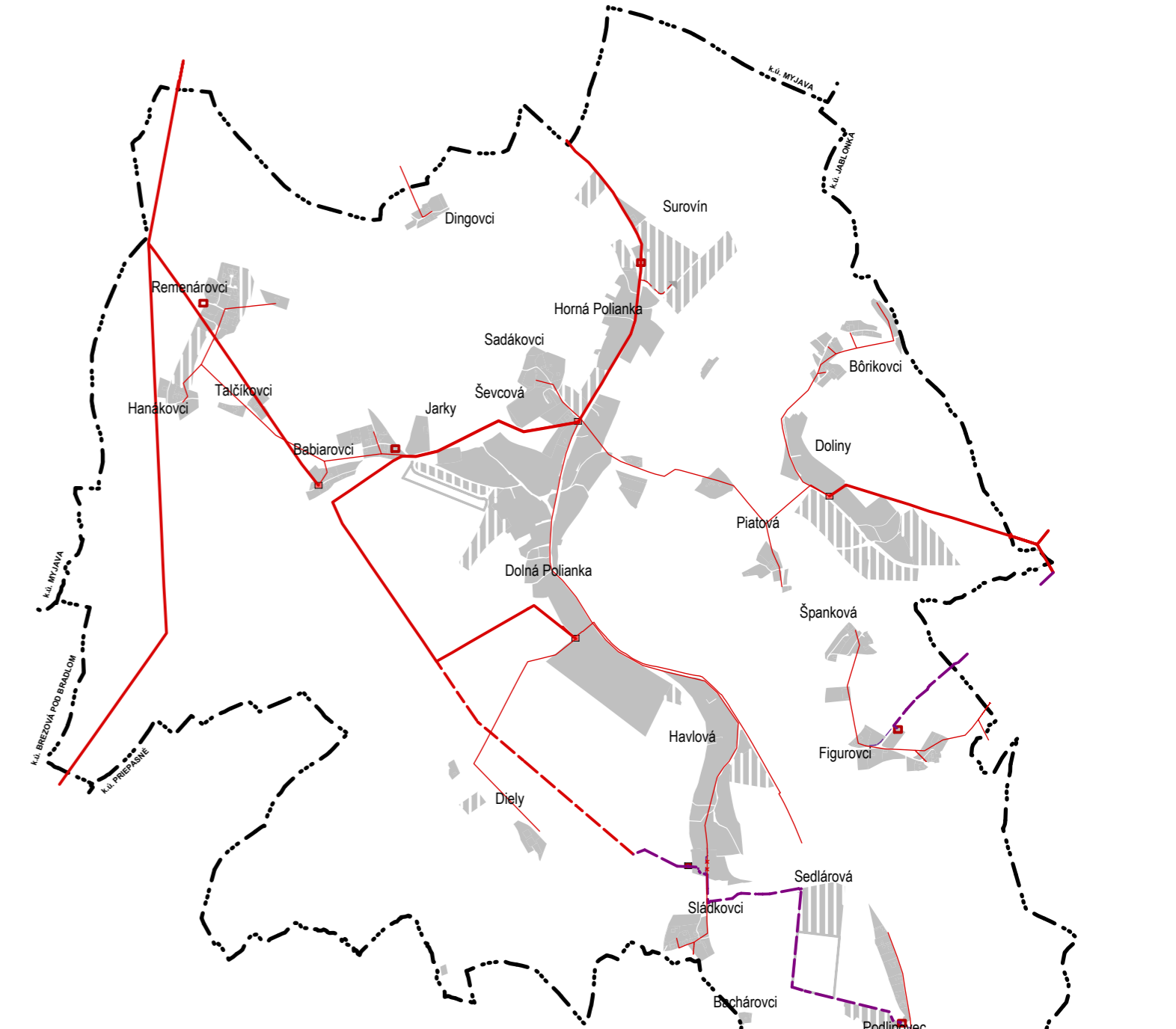
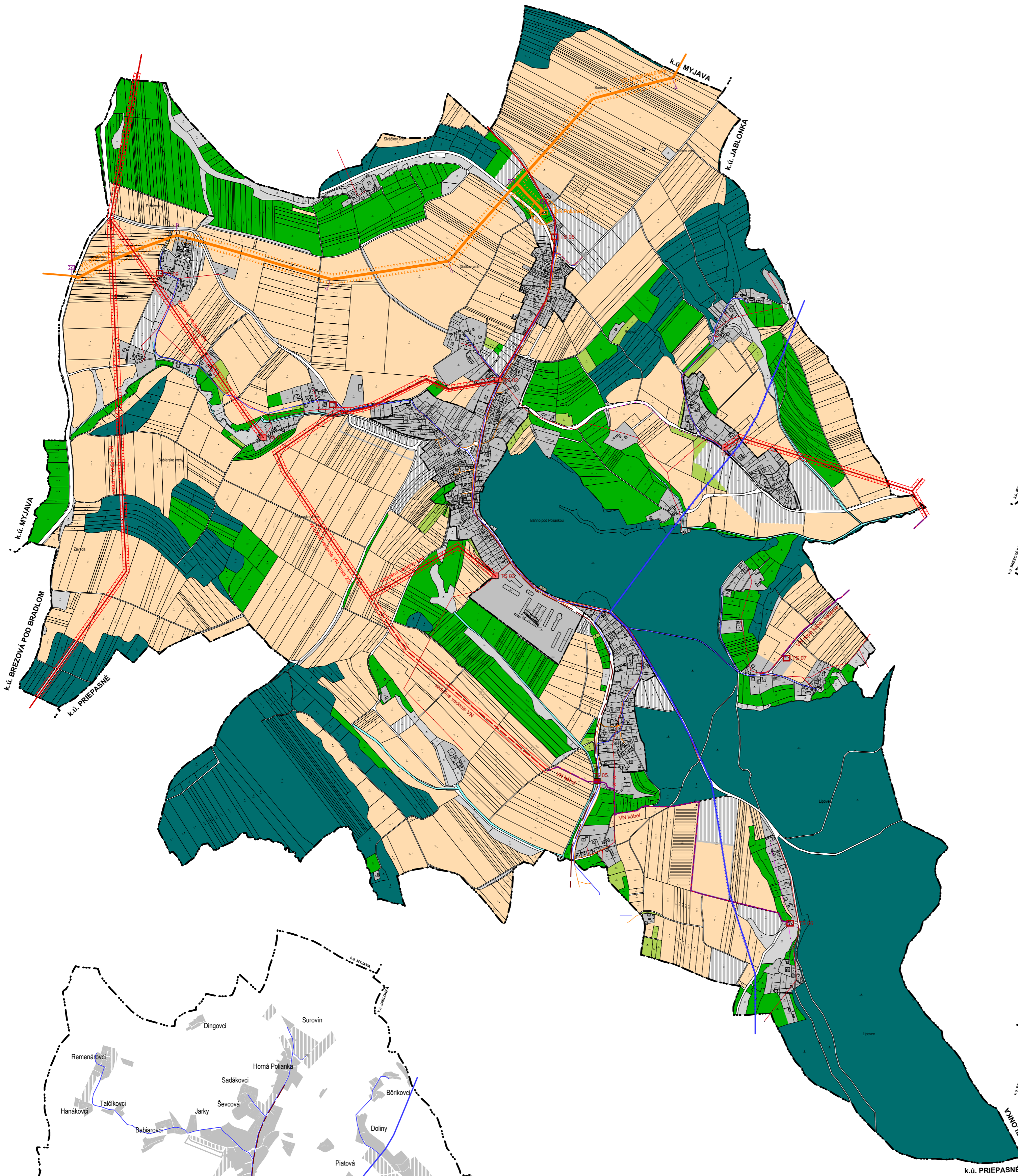


SCHÉMA ELEKTRICKÝCH VEDENÍ V KATASTRI OBCE

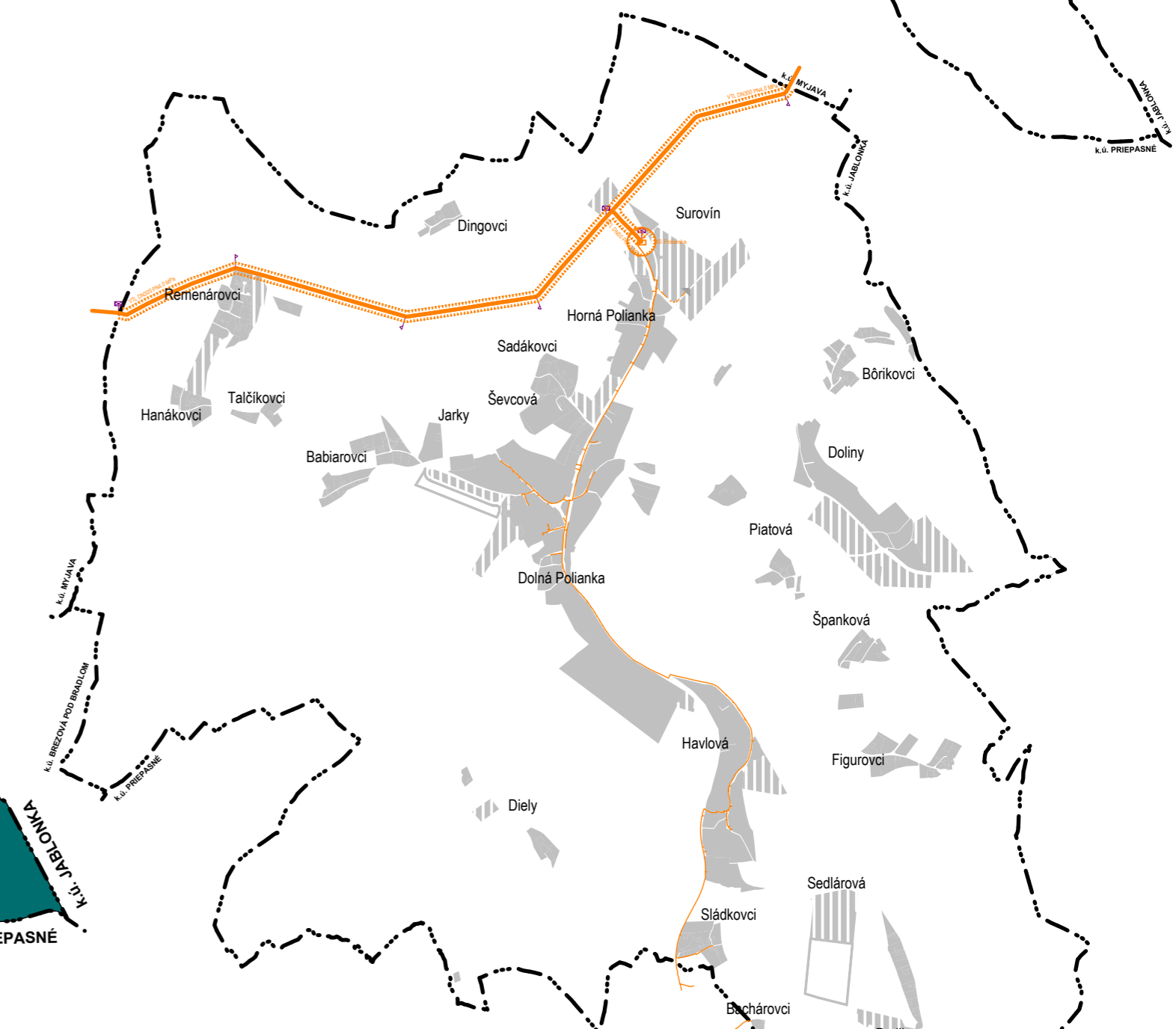


SCHÉMA ROZVODOV PLYNU V KATASTRI OBCE

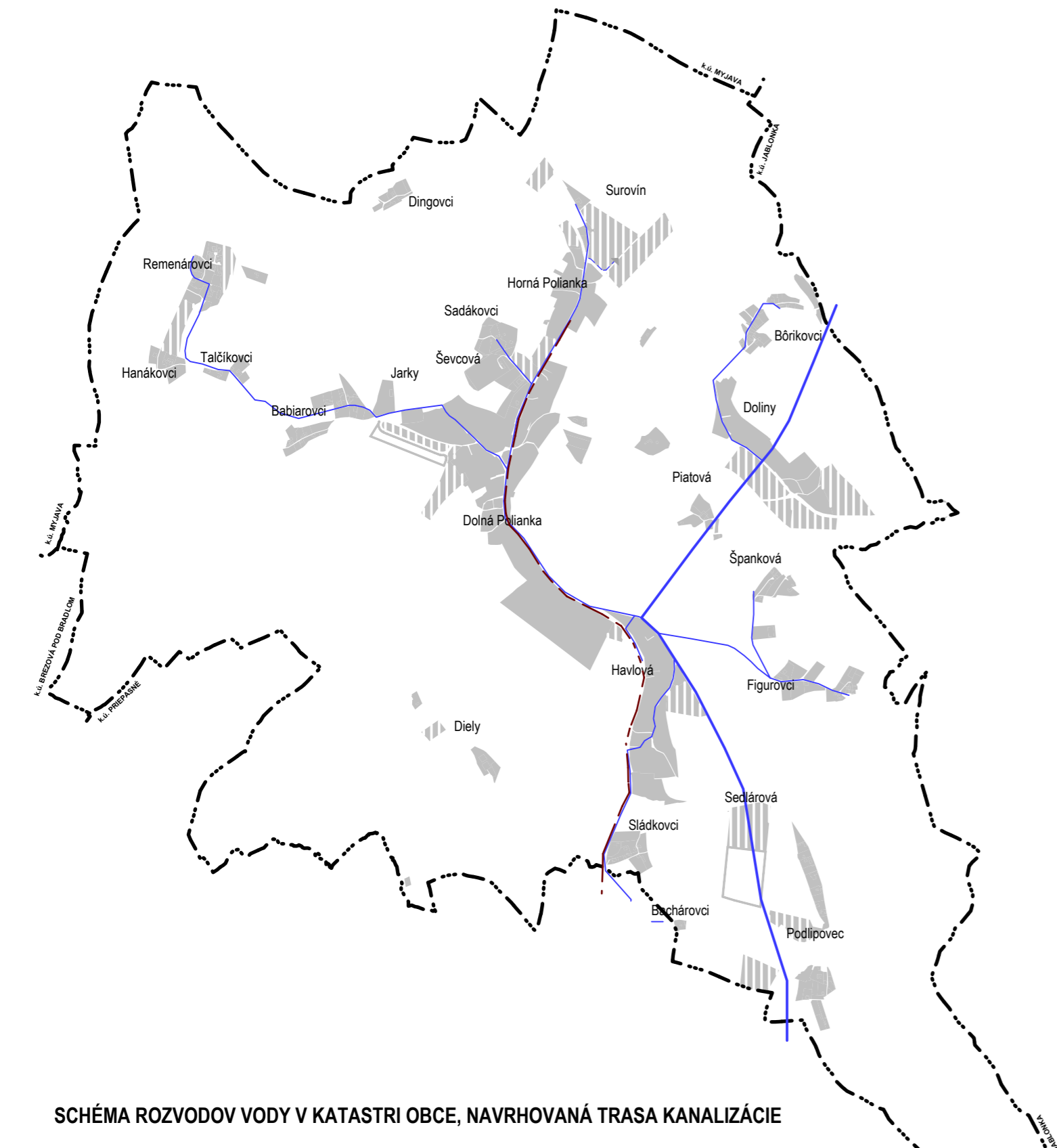


SCHÉMA ROZVODOV VODY V KATASTRI OBCE, NAVRHOVANÁ TRASA KANALIZÁCIE

ÚZEMNÝ PLÁN OBCE (ÚPN-O) POLIANKA

SCHVALOVACIA DOLOŽKA
SCHVALOVACÍ ORGÁN: OZ OBCE POLIANKA

5/2024
DÁTUM SCHVÁLENIA:
25.1.2024

OSLOŽENÁVEK:
OBEC POLIANKA
SPRACOVATEL:
ARCHITEKTONICKÝ ATELIER BP
Bratislavská 110, 9201 Piešťany, aap@gaapo.sk

4
VEREJNÉ TECHNICKÉ VYBAVENIE

PAVOL KŇAZSKÝ, STAROSTA OBCE
MENO A PODPIS OPRAVNEJ OSOBY, PEČIATKA

M = 1:10000