

**PROGRAM HOSPODÁRSKEHO
ROZVOJA A SOCIÁLNEHO ROZVOJA
OBCE Železník**



PROGRAMOVÉ OBDOBIE 2021 - 2027

Názov:	Program hospodárskeho rozvoja a sociálneho rozvoja obce ŽELEZNÍK na roky 2021 až 2027
Územné vymedzenie:	Obec Železník ŠÚJ 519 987
Územný plán obce schválený:	nie
Dátum schválenia PHRSR:
Verzia:	1.0
Publikovaný verejne:	10. 01. 2024
Spracoval:	Vidiek, n. o., Giraltovc

Členovia prípravného tímu:

- Hospodárska oblasť – Ing. Andrej Spišák, Ján Foltín
- Sociálna oblasť – Ivo Imrich, Martin Mitaľ
- Enviromentálna oblasť – Pavol Hamara, Martin Tomko

ZÁKLADNÉ ÚDAJE	
Kraj:	Prešovský
Okres:	Svidník
Región:	Šariš
Poloha:	49°05'35"S 21°30'15"V
Nadmorská výška:	170 m.n.m.
Rozloha:	5,97 km ² (597 ha)
Počet obyvateľov:	461 (31.12.2021)
Hustota obyvateľstva:	78,23 obyv./km ²

OFICIÁLNE ADRESY	
Adresa:	Obec Železník – Obecný úrad Železník 16 087 01 Giraltovc
Web:	www.zeleznik.sk
E-mail:	obeczeleznik@gmail.com
Telefón:	054/ 736 53 40
Mobil:	421/907 931 720

Obsah

PRÍHOVOR STAROSTU OBCE.....	4
ÚVOD.....	5
ČASŤ A – ANALYTICKÁ ČASŤ.....	11
A.I ANALÝZA VNÚTORNÉHO PROSTREDIA	11
1. ZÁKLADNÁ CHARAKTERISTIKA OBCE A JEJ STRUČNÝ HISTORICKÝ VÝVOJ	11
1.1 HISTÓRIA	14
1.2 SYMBOLY OBCE	15
2. OBYVATEĽSTVO.....	16
3. OBČIANSKA VYBAVENOSŤ	24
4. TECHNICKÁ INFRAŠTRUKTÚRA	25
5. EKONOMICKÁ ŠTRUKTÚRA	26
6. EX-POST HODNOTENIE REALIZÁCIE PREDCHÁDZAJÚCEHO PHSR A PLNENIA PHSR 2015 - 2020	30
A.II ANALÝZA VONKAJŠIEHO PROSTREDIA	32
7. POLOHA	32
8. DOPRAVA A DOSTUPNOSŤ ÚZEMIA	33
CYKLISTICKÁ DOPRAVA	33
9. PRÍRODNÉ PODMIENKY	34
10. VYUŽITIE ZEME.....	34
11. ŽIVOTNÉ PROSTREDIE.....	35
12. CESTOVNÝ RUCH.....	37
A.III ZHODNOTENIE SÚČASNÉHO STAVU ÚZEMIA	38
13. SWOT ANALÝZA A SYNTÉZA VÝSLEDKOV.....	38
14. HLAVNÉ DISPARITY A FAKTORY ROZVOJA	41
15. STEEP ANALÝZA.....	42
ČASŤ B – STRATEGICKÁ ČASŤ	44
16. VÍZIA ÚZEMIA	44
17. NÁVRH STRATÉGIE ROZVOJA OBCE.....	45
ČASŤ C – PROGRAMOVÁ ČASŤ.....	47
ČASŤ D – REALIZAČNÁ ČASŤ	63
18. MONITOROVANIE A HODNOTENIE	65
19. AKČNÝ PLÁN.....	67
ČASŤ E – FINANČNÁ ČASŤ	69
ZÁVER	70

Vážení obyvatelia obce Železník!

Dovoľte mi predstaviť Program hospodárskeho rozvoja a sociálneho rozvoja (PHRSR) obce Železník na programové obdobie 2021 - 2027. PHRSR je kľúčovým rozvojovým plánovacím dokumentom, vďaka ktorému je možné plánovať a systémovo riadiť strategický rozvoj obce a nasmerovať jej ďalší vývoj do nasledujúceho programového obdobia.

PHRSR obce Železník predstavuje základný dokument strednodobého plánovania podpory regionálneho rozvoja a regionálnej politiky na najnižšej - **lokálnej úrovni**. Vypracovaný bol v nadväznosti na strategické a programové dokumenty prijaté na vyššej regionálnej a zároveň na najvyššej, t. j. národnej úrovni. Vychádza z podrobnej analýzy územia, ktorej výsledkom je návrh priorit, opatrení a aktivít (konkrétnych projektových zámerov), ktorých schválením sa obec zaväzuje k ich plneniu. Na tvorbe PHRSR sa podieľal tím zložený z externých a interných stakeholderov - poslanci obecného zastupiteľstva, zamestnanci obecného úradu a obyvatelia obce. Povinnosť vypracovať Program hospodárskeho rozvoja a sociálneho rozvoja definuje zákon č. 309/2014 Z. z. o podpore regionálneho rozvoja. Úlohou obce je zahrnúť do PHRSR všetky relevantné opatrenia, ktorých realizácia je nevyhnutná z hľadiska dosiahnutia ďalšieho rozvoja. Všetky navrhnuté opatrenia zároveň musia byť v súlade so strategickým plánovaním a podporou regionálneho rozvoja obce v zmysle požiadaviek na čerpanie zo štrukturálnych fondov a Kohézneho fondu Európskej únie.

Som presvedčený, že rozvoj obce v súlade s týmto strategickým dokumentom bude prispievať k približovaniu sa k stanoveným cieľom, ktoré pomôžu naplniť očakávania obyvateľov obce Železník. Som presvedčený, že my - obyvatelia Železníka, budeme aktívni počas celého programového obdobia a budeme sa podieľať na tom, aby bol PHRSR otvorený a živý dokument, schopný reagovať na aktuálne podnety.

Rád by som sa poďakoval tým, ktorí sa na tvorbe PHRSR obce aktívne podieľali, čím prispeli k formovaniu budúcnosti obce v súlade s očakávaniami jej obyvateľov.

S úctou,

Ing. Andrej Mitaľ

starosta obce Železník

Program hospodárskeho rozvoja a sociálneho rozvoja obce Železník (ďalej len PHRSR) je strednodobý strategický dokument, ktorý plánuje budúci komplexný rozvoj obce Železník.

Spracovanie Programu hospodárskeho a sociálneho rozvoja obce smeru k zlepšeniu kvality života obyvateľov obce, ktorí sa aktívne podieľajú na jeho tvorbe. Spracovanie PHRSR prebiehalo za účasti partnerov z územia obce z verejného sektora, podnikateľského a neziskového sektora. Na identifikovaní silných a slabých stránok, príležitostí a ohrození obce, stanovaní vízie a rozvojovej stratégie spolupracovali vytvorené pracovné skupiny. Výsledkom spolupráce je strategický dokument, ktorý vychádza z potenciálu obce, jej aktuálnych potrieb a možností.

Základné údaje o PHRSR

Vláda SR dňa 12.3.2019 zriadila Radu vlády SR pre politiku súdržnosti 2021 – 2027, ktorá koordinuje prípravu Partnerskej dohody Slovenskej republiky na roky 2021 – 2027.

Veľkou zmenou pri príprave Partnerskej dohody SR a programov SR na roky 2021 – 2027 je zmena princípu poskytovania príspevkov (z pôvodného zhora nadol) **na zdola nahor**, z čoho vyplýva väčšia zodpovednosť územnej (krajskej) samosprávy pri vytváraní integrovaných územných stratégií (IUS) a zásobníka projektov. Príprava nového programovacieho obdobia súvisí aj s inováciou metodiky tvorby a implementácie hospodárskeho rozvoja a sociálneho rozvoja regiónov, programom rozvoja obcí s uplatnením princípov udržateľného inteligentného a rozumného rozvoja pre obdobie po roku 2020.

Na rozdiel od súčasného obdobia bude v novom programovacom období integrovaná stratégia (predtým RIUS PSK) súčasťou Programu hospodárskeho rozvoja a sociálneho rozvoja PSK na roky 2021 – 2030.

V novom programovacom období predstavuje princíp partnerstva základnú premisu. Za účelom naplnenia tohto princípu bola vytvorená Rada partnerstva PSK.

Základnými dokumentami, ktorými sa Rada riadi, sú Štatút Rady partnerstva PSK a Rokovací poriadok Rady partnerstva.

Rada partnerstva PSK schválila vytvorenie 3 strategicko-plánovacích regiónov na území PSK.

Okres Svidník je zaradený do Strategicko-plánovacieho subregiónu HORNÝ ŠARIŠ.

1. Hlavné ciele, výzvy, problémy a impulzy na ktoré PHRSR obce Železník bude reagovať.

1.1. Hlavné impulzy pre spracovanie dokumentu

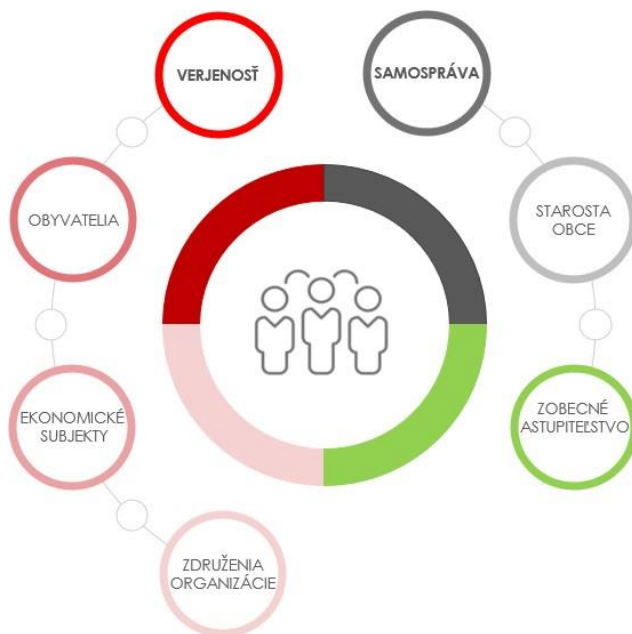
Ukončenie programovacieho obdobia, pandémie nového koronavírusu spôsobila celosvetovú zdravotnú krízu s priamym vplyvom na vývoj ekonomiky. Národné hospodárstvo kleslo v roku 2020 o 5,2 %.

Ukončenie programovacieho obdobia 2013 – 2020, vytváranie strategicko-plánovacích regiónov v rámci PSK, kde okres Svidník bol zaradený do subregiónu Horný Šariš sa vytvára priestor pre

čerpanie eurofondov jednoduchšie, rýchlejšie a efektívnejšie s novým systémom schvaľovania z národnej na regionálnu úroveň, čo znamená, že schvaľovanie sa uskutoční priamo na území prešovského kraja. Neujasnené čerpanie, výška financií nebola jasná a preto aj spracovanie PHRSR sa posúvalo. Dvojročné obdobie samosprávy využili obce na spracovanie projektových zámerov, výstupov z monitorovania existujúceho PHRSR, hľadanie spoločných riešení v rámci územnej spolupráce s MAS a inými subjektmi a dostupnými zdrojmi v rámci Plánu Obnovy a Odolnosti zameraného na päť kľúčových oblastí:

- * **zelená ekonomika**
- * **vzdelávanie**
- * **veda, výskum a inovácie**
- * **zdravie**
- * **efektívna verejná správa a digitalizácia.**

Uvedené cieľové oblasti zohľadňujú kľúčové problémy slovenskej ekonomiky a najdôležitejšie spoločenské výzvy.



VEREJNOSŤ:

Obyvatelia obce s trvalým bydliskom v obci – vyjadrujú svoje pripomienky, nápady a návrhy na zvýšenie úrovne kvality života v obci a sú zastúpení v pracovnej skupine

Ekonomické subjekty – podnikatelia a živnostníci so sídlom v obci – podávajú nápady a návrhy na podporu podnikateľov, môžu poskytovať príspevky a dary finančného charakteru, sú zastúpení v pracovnej skupine

Združenia a organizácie – prezentujú návrhy a požiadavky v oblasti svojich záujmov, organizujú kultúrne a športové aktivity a zabezpečujú spoločenský a sociálny rozvoj obce.

SAMOSPRÁVA OBCE Železník:

Právomoci a kompetencie obce:

Kompetencie obce (t. j. právomoc a pôsobnosť obce) sú dané:

- Ústavou Slovenskej republiky (najmä čl. 64 – 71)
- Zákonom SNR č. 369/1990 Zb. o obecnom zriadení v znení neskorších predpisov
- Platnou právnou úpravou SR
- Všeobecne záväznými nariadeniami na úseku samosprávnych činností (čl. 71 odst. 2 Ústavy SR.

Organizačná štruktúra obce

Súčasným zriadením verejnej správy a administratívy reprezentuje obecný úrad. Obecný úrad je výkonným orgánom obecného zastupiteľstva a starostu obce Železník. Obecný úrad zabezpečuje organizačné a administratívne veci obecného zastupiteľstva a starostu obce, ako aj orgánov zriadených obecným zastupiteľstvom.

Obecné zastupiteľstvo má 5 poslancov, ktorí sú volení občanmi obce na obdobie 4 rokov. Najvyšším výkonným orgánom obce je **starosta**, ktorého volia obyvatelia obce na 4 roky.

Starostom obce Železník je Ing. Andrej Mital', opätovne zvolený vo voľbách v roku 2022.

Poslancami pre volebné obdobie 2022 – 2026 boli zvolení: Ján Foltín, Pavol Hamara, Juraj Čorba, Ivo Imrich, Vincent Foltín

Zástupca starostu obce: Ján Foltín

Hlavný kontrolór obce: Mgr. Anna Humeníková

Obec má zriadené obecné komisie: Komisia finančná, komisia ochrany verejného poriadku, komisia kultúry, telovýchovy a mládeže a komisia pre ochranu verejného záujmu

Obec zabezpečuje a schvaľuje:

- *územný plán obce proces tvorby PHRSR a dohliada na proces spracovania a schvaľovania, spolupracuje s PSK*
- *a poskytuje informácie a podklady pre spracovanie PHRSR obce, podklady pre strategicko plánovací subregión Šariš ako súčasť PHaSR PSK na roky 2021- 2027*
- *komunitný plán obce,*
- *všeobecne záväzné nariadenia obce nevyhnutné na zabezpečovanie fungovania obce.*

A. ÚVOD – Základné východiská procesu tvorby a obsahu PHRSR obce Železník

Obec Železník ako jedna z obcí svídnického okresu má významné poslanie vo výkone samosprávy a to starostlivosť o všestranný rozvoj svojho územia a potreby svojich obyvateľov. Tento záväzok plní pomocou procesov zberu aktuálnych dát o svojom území, mapovaní potrieb a pomocou procesov plánovania a rozumného rozhodovania tak, aby reflektoval mnohé vonkajšie faktory ovplyvňujúce rozvoj obce.

Plánovanie je základným predpokladom pre systematický a efektívny rast kvality života obyvateľov obce a preto plánovacie dokumenty sú základným nástrojom pre dosahovanie plánovaných cieľov a želaného stavu.

Obec Železník preto zabezpečuje tvorbu a spracovanie vlastných základných a východiskových strednodobých dokumentov a ich plnenie.

Vzhľadom na komplexnosť a previazanosť jednotlivých oblastí rozvoja je Program hospodárskeho a sociálneho rozvoja obce integrovaným a integrujúcim strednodobým strategickým SMART dokumentom, ktorý:

- je v súlade s územno-plánovacou dokumentáciou obce,
- zahŕňa existujúce rozvojové sektorové stratégie obce,
- spája verejné politiky na obce tak, aby prepojí rozvoj kvality života obyvateľov, podnikateľského prostredia a prístupu občanov k rozhodovaniu inovatívnymi spôsobmi, efektívne, aktívne a vecne prepája aktérov obecného rozvoja pri procese definovania potrieb, priorít, cieľov, stratégií rozvoja obce, ale aj implementácie, riadenia a monitorovania.

Najdôležitejším aspektom PHRSR je skutočnosť, že je postavený na vecnom prístupe k riešeniu výziev a problémov rozvoja územia obce založenom na ich poznaní, objektívnom zhodnotení a hľadaní najefektívnejších a najúčinnějších riešení s využitím najnovších poznatkov, techník a technológií.

Výsledkom a napokon aj cieľom procesu tvorby PHRSR nie je vypracovanie zoznamu investícií z verejných zdrojov, ale predovšetkým definovanie stratégie obsahujúcej integrovaný a integrujúci súbor formálnych a neformálnych nástrojov (riadiacich, organizačných, inštitucionálnych, finančných, investičných), ktorých nositeľmi sú rôzni aktéri rozvoja kraja.

„PHRSR musí tiež spĺňať základné atribúty, ktoré sú predpokladom pre jeho serióznosť a záväznosť“

1. Je v súlade so zákonom č.539/2008 Z. z. o podpore regionálneho rozvoja v znení neskorších predpisov a spĺňa požiadavky na tvorbu základných dokumentov.
2. Je kľúčovým nástrojom pre implementáciu a územnú koordináciu napĺňania cieľov.
3. Je východiskovým programovacím dokumentom pre implementáciu EŠIF na obecnej úrovni pre aktuálne programovacie obdobie a vychádza z regionálnej a subregionálnej úrovni.

Pre programové obdobie 2021 -2027 bol vytvorený na úrovni PSK koncept Integrovaných stratégií (IÚS), ktoré sú kompaktnou súčasťou PHRSR, a tvoria jej logickú a integrálnu časť.

Tento koncept umožní obci Železník jednoduchší prístup k financovaniu dôležitých územných rozvojových potrieb v rámci implementácie fondov EÚ. Hlavným účelom integrovaného územného rozvoja je totiž zabezpečenie realizácie investícií v rámci viacerých špecifických cieľov Programu Slovensko tak, aby bola podporená komplementárnosť aktivít integrovanej investície a boli finančne podporené v rámci **integrovaných, nie dopytovo-orientovaných výziev.**

Ide o využití finančných zdrojov na úrovni regiónov a obcí. A to obec dosiahne vytvorením kooperujúcich sietí, partnerstiev a prepojením aktivít aktérov verejného, ale aj občianskeho a súkromného sektora dosahovaní multiplikačného efektu jednotlivých investícií na území obce a regiónu.

Ďalším konceptom uplatneným v procese tvorby PHRSR je koncept SMART, ktorý je postavený primárne na využívaní dát, informácií a vedomostí pre rozumné rozhodovanie, t. j. stanovenie priorít rozvoja obce a výbere najoptimálnejších a najefektívnejších nástrojov.

SMART koncept je taktiež integrujúcim prvkom v procese tvorby PHRSR, keďže zabezpečuje prepojenie:

- jednotlivých politík PSK a obcí vrátane obce Železník a jeho sociálno-ekonomických partnerov,
- inovatívnych prístupov na riešenie problémov definovaných v analytickej časti dokumentu,
- opatrení na lepšie spravovanie územia obce a uspokojenie potrieb všetkých obyvateľov, podnikateľov a iných subjektov naprieč vekovými a sociálnymi skupinami.

PHRSR obce je tiež postavený na SMART princípoch a pilieroch, ktoré tento rozvojový dokument rámcujú :

A) Cieľové oblasti SMART konceptu definované prostredníctvom priorít:

Priorita 1 PHRSR obce

Inovatívna a konkurencieschopná regionálna ekonomika = SMART ekonomika - udržateľné, efektívne a konkurencieschopné zhodnocovanie zdrojov.

• Priorita 2 PHRSR obce

Kvalitnejšie životné podmienky obyvateľov obce = SMART komunita - rozvíjajúca sa, učiaca sa, zdravé a aktívne spoločenstvo obyvateľov, podnikateľov, návštevníkov vrátane SMART spravovania/riadenia (governance).

• Priorita 3 PHRSR obce

Rozvinutá infraštruktúra a energetika v priaznivom životnom prostredí = SMART prostredie - ochrana a udržateľné využívanie zdrojov

B) Oblasť nástrojov SMART konceptu

• Priorita 4 PHRSR obce

Strategické riadenie územia a územne vyvážený rozvoj ako nástroj na implementáciu cieľových oblastí v rámci priorít 1-3 = spravovanie, legislatíva, aktéri a participácia, inovácie, koordinácia, plánovanie, investície/rozpočet.

Časti PHRSR obce Železník a ich obsah

PHRSR obce Železník je vypracovaný v súlade s „Metodikou tvorby a implementácie programov hospodárskeho rozvoja a sociálneho rozvoja regiónov, programov rozvoja obcí a skupín obcí s uplatnením princípov udržateľného SMART (inteligentného, rozumného) rozvoja (2022)“, ktorá bola schválená generálnym riaditeľom sekcie regionálneho rozvoja Ministerstva investícií, regionálneho rozvoja a informatizácie SR a rešpektuje odporúčanú schému obsahu PHRSR.

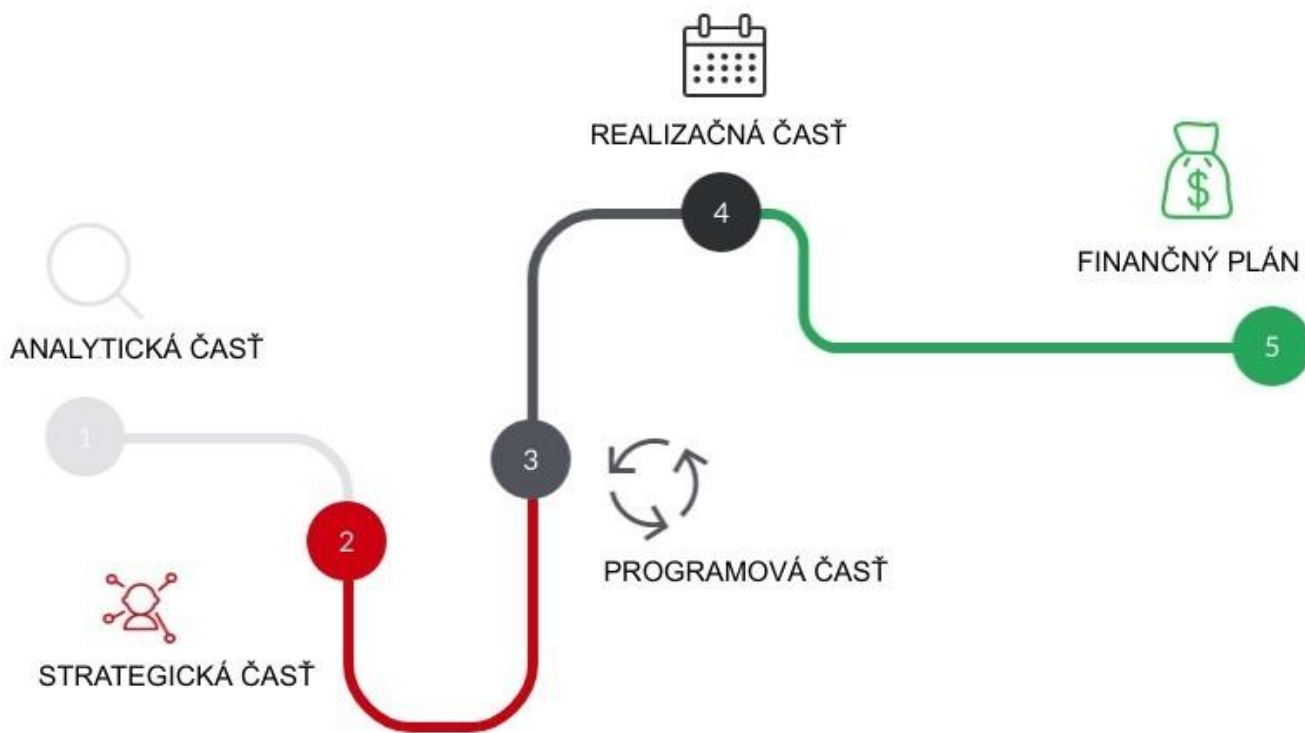
A) Úvod vysvetľuje základné, inštitucionálne a obsahové východiská procesu tvorby dokumentu, legislatívny rámec, ktorý upravuje metodicu tvorby PHRSR obce a jeho vzťah s inými strategickými dokumentmi, vysvetľuje ciele a obsah dokumentu, definuje územie, ktoré dokument rieši, vymenováva východiskové strategické dokumenty pri tvorbe PHRSR a popisuje proces tvorby PHRSR obce s partnermi v kraji.

B) Analytické východiská, resp. analytická časť popisuje objektivizovaný cieľný výber údajov relevantných pre tvorbu, posúdenie a rozhodovanie o stratégii rozvoja v PHRSR, aktuálny stav a prognózy vývoja v Prešovskom kraji, identifikuje vnútorné potenciály, výzvy, limity a problémy, a to prostredníctvom SWOT analýz, stromov problémov a stromov riešení.

C-D) Rozvojová stratégia definuje víziu a hlavný cieľ, štruktúru priorít a ich väzby, systém strategických a špecifických cieľov a ich indikátorov vrátane ich zdôvodnenia a popisu.

Kapitola D obsahuje výpočet nástrojov na implementáciu stratégie, t. j. opatrenia a aktivity, rozdelenie úloh, činností zodpovedností vrátane ich naviazanosti na možné financovanie z externých zdrojov. Zároveň sumarizuje zoznam a význam socio-ekonomických partnerov v procese spracovania dokumentu i jeho implementácie a špecifikuje dopad implementácie PHRSR na rozvoj jednotlivých strategicko- plánovacích regiónov.

Po schválení PHRSR obce Železník bude na dvojročnej báze spracovaný a schválený **operačný plán**, ktorý bude obsahovať plán realizácie projektov v dvoch rokoch aj s možným finančným krytím.



ČASŤ A ANALYTICKÁ

A. I ANALÝZA VNÚTORNÉHO PROSTREDIA

1. ZÁKLADNÁ CHARAKTERISTIKA OBCE A JE HISTORICKÝ VÝVOJ

Obec Železník, sa administratívne začleňuje do **okresu Svidník** (NUTS 4), do Prešovského **samosprávneho kraja** (NUTS 3). Skladá sa z jedného katastrálneho územia o rozlohe 538 ha a počtom 470 obyvateľov v roku. 2021 patrí medzi stredné obce na Šariši.

Obec susedí s katastrami obcí Mičakovce, Kobylnice, Tarbaj, Vlača, Babie Kračúnovce a mesto Giraltovece. Rozprestiera sa na území veľkom **608 ha** a prechádza ním cesta II. triedy č. 556 Giraltovece – Hanušovce nad Topľou v dĺžke 12 km. Popri katastri Železníka prechádza zo severnej strany i cesta I. triedy č. 21 Prešov – Giraltovece – Svidník a Dukla. Územie obce sa rozprestiera v nadmorskej výške 170 – 400 m. n. m.

Sociálno – ekonomické analýzy

Základná charakteristika

Ukazovateľ	Hodnota
Kód obce	519 5612
Názov okresu	Svidník
Názov kraja	Prešovský
PSČ	087 01
Telefónne smerové číslo	054

Spádovosť obce Lužany pri Topli

<i>Ukazovateľ</i>	<i>Hodnota</i>
<i>Sídlo matričného úradu</i>	<i>Giraltovece</i>
<i>Sídlo pracoviska daňového úradu</i>	<i>Svidník,</i>
<i>Sídlo pracoviska Obvodného oddelenia policajného zboru</i>	<i>Giraltovece</i>
<i>Sídlo Okresného súdu</i>	<i>Svidník</i>
<i>Sídlo Okresného riaditeľstva Hasičského a záchran. zboru</i>	<i>Svidník</i>
<i>Sídlo Okresného úradu</i>	<i>Svidník</i>
<i>Sídlo Územnej vojenskej správy</i>	<i>Prešov</i>
<i>Sídlo ÚPSVaR</i>	<i>Bardejov,</i>
<i>pracovisko</i>	<i>Giraltovece</i>
<i>Sídlo Okresného úradu – odbor Životného prostredia</i>	<i>Svidník</i>

Technická vybavenosť

<i>Ukazovateľ</i>	<i>Hodnota</i>
<i>Pošta</i>	<i>nie - Giraltovce</i>
<i>Verejný vodovod</i>	<i>nie</i>
<i>Verejná kanalizácia</i>	<i>áno</i>
<i>Kanalizačná sieť pripojená na ČOV</i>	<i>áno</i>
<i>Rozvodná sieť plynu</i>	<i>áno</i>
<i>Internet</i>	<i>áno</i>
<i>Najbližšia zastávka vlakov vzdialenosť v km</i>	<i>Lipníky 8 km,</i>

Demografia

<i>Ukazovateľ</i>	<i>Hodnota</i>	<i>Rok 2015</i>	<i>Rok 2021</i>
Počet obyvateľov		258	255
Muži		131	127
Ženy		127	128
Predproduktívny vek spolu (0-14)		17,36	13,73
Produktívny vek spolu (15 – 60)		67,17	70,59
Poproduktívny vek spolu		15,47	15,69
Počet narodených detí		4	3
Počet zomretých spolu		2	3
Celkový prírastok (úbytok) spolu		2	0

Šport

<i>Ukazovateľ</i>	<i>Hodnota</i>
<i>Kúpalisko, umelé, alebo prírodné</i>	<i>nie</i>
<i>Ihrisko pre futbal</i>	<i>nie</i>
<i>Viacúčelové ihrisko</i>	<i>nie</i>
<i>Cyklotrasy s asfaltovým povrchom</i>	<i>nie</i>
<i>Priestor na stolný tenis</i>	<i>áno</i>

Kultúra

<i>Ukazovateľ</i>	<i>Hodnota</i>
<i>Knížnica</i>	<i>nie</i>
<i>Premietanie filmov</i>	<i>nie</i>
<i>Kultúrny dom</i>	<i>áno</i>

Zdravotníctvo

Ukazovateľ	Hodnota
<i>Lekáreň a výdajne liekov</i>	<i>nie</i>
<i>Samostatná ambulancia praktického lekára pre dospelých</i>	<i>nie</i>
<i>Samostatná ambulancia praktického lekára pre deti a dorast</i>	<i>nie</i>
<i>Samostatná ambulancia praktického lekára stomatóloga</i>	<i>nie</i>
<i>Samostatná ambulancia praktického lekára gynekológa</i>	<i>nie</i>

Životné prostredie

Ukazovateľ	Hodnota
<i>Komunálny odpad</i>	<i>áno</i>
<i>Využívaný komunálny odpad</i>	<i>áno</i>
<i>Zneškodňovaný komunálny odpad</i>	<i>áno</i>
<i>Separovaný odpad</i>	<i>áno</i>

Vybrané služby

Ukazovateľ	Hodnota
<i>Predajňa potravinárskeho tovaru</i>	<i>nie</i>
<i>Pohostinské zariadenie</i>	<i>nie</i>
<i>Predajňa nepotravinárskeho tovaru</i>	<i>nie</i>
<i>Predajňa stavebných materiálov</i>	<i>nie</i>
<i>Čerpacia stanica pohonných hmôt</i>	<i>nie 2 km Giraltovce</i>
<i>Servis pre opravu a údržbu motorových vozidiel</i>	<i>áno</i>
<i>Predajňa súčiastok a príslušenstva pre motorové vozidlá</i>	<i>nie 2 km Giraltovce</i>
<i>Reštaurácia</i>	<i>nie 1km Kračúnovce</i>
<i>Pizzeria</i>	<i>nie 1 km Kračúnovce</i>
<i>Hotel, motel, hotel</i>	<i>áno 1 km Kračúnovce</i>
<i>Penzión ***až *</i>	<i>nie</i>
<i>Turistická ubytovňa **, *</i>	<i>nie</i>
<i>Chatová osada ***až *</i>	<i>nie</i>
<i>Kemping **** až *</i>	<i>nie</i>
<i>Ostatné ubytovacie zariadenia (napr. ubytovanie v súkromí)</i>	<i>nie</i>
<i>Komerčná poisťovňa</i>	<i>nie – 3 km Giraltovce</i>
<i>Pošta</i>	<i>nie – 3 km Giraltovce</i>
<i>Bankomat</i>	<i>nie – 3 km Giraltovce</i>
<i>Trhové miesto</i>	<i>nie</i>
<i>Banka</i>	<i>nie – 3 km Giraltovce</i>

1.1 HISTÓRIA OBCE

Kráľ Ondrej II. dal v roku 1212 kláštoru križiakov v Chmeľove rozsiahly územný majetok na východ od Chmeľova až po Topľu, teda aj železnický chotár. Či už vtedy jestvovala dedina Železník, to z donačnej listiny zistiť nemožno. Od križiakov získali panstvo Chmeľov roku 1313 šľachtici z Kamenice, ktorí ho roku 1319 predali šľachticom z Drienova. V súvislosti s riešením dedičstva tohto panstva v roku 1382 je správa aj o dedine Železník. Z obsahu listiny je zrejmé, že existovala už pred rokom 1382.

Železník zostal majetkovou súčasťou panstva Chmeľov aj v 15.-16. storočí. V druhej polovici 15. a v 16. storočí patrilo najmä Šošovcom a Šemšeiovcom.

Tunajšie sedliacke domácnosti boli v roku 1427 zdanené daňou kráľovi od 25 portov, takže Železník bol stredne veľkou dedinou. Neskôr sa väčšina sedliakov odsťahovala alebo stratila užívané pozemky a upadla medzi želiarov. V rokoch 1543, 1567 a 1588 sedliacke domácnosti okrem richtárovej zdanili od 6, 4,5, resp. 3,5 porty, pričom v roku 1567 dve domácnosti hospodárili na celých a osem na polovičných usadlostiach. V tých rokoch boli 2, 6, resp. žiadna želiarska domácnosť. Sídliisko malo v roku 1600 desať obývaných poddanských domov.

Po úbytku sedliackych domácností v druhej polovici 15. a v 16. storočí klesal aj počet obývaných domov. Koncom 16. storočia bol Železník malou dedinou s poddanským obyvateľstvom. Počas prvého sčítania ľudí v roku 1787 obec mala 30 domov a 225 obyvateľov. V roku 1828 34 domov a 277 obyvateľov, v roku 1910 315 obyvateľov. Ľudia sa zaoberali prevažne poľnohospodárstvom a tkáčstvom. Poľnohospodársky charakter si obec zachovala dodnes.

Do roku 1918 patrila obec do Šarišskej župy, neskôr okresu Giraltovce, kraj Prešov. Od roku 1960 obec patrila pod okres Bardejov, kraj Východoslovenský a v súčasnosti pod okres Svidník, Prešovský kraj

Obec Železník sa prvýkrát spomína v roku 1382 pod názvom Vasaspathak. Od roku 1427 sa opisuje ako Vaspathak, po roku 1773, až od roku 1786 Železník. Patrilo drienovským Abovcom. Zemepánmi tu boli Samosyovci, Széchyovci a Szirmayovci. V 19. storočí Semseyovci a Ferenczyovci.

V písomnostiach zo 14. - 16. storočia sa vyskytuje pravidelne v maďarizovanom názve *Vaspathaky*, vo voľnom preklade *Železný Potok*. Názov vznikol prekladom staršieho slovenského názvu Železník, rozšírenom o slovo pathak. Slovenský názov sa najskôr vzťahoval k tunajšiemu potoku, resp. k miestu s výskytom bahennej železnej rudy. Tento názov dediny sa dostal do písomností až v 16. storočí.

Ani slovenský, ani maďarizovaný názov nemajú znaky, resp. súčasti, ktoré by poukazovali na pôvod dediny. Jej zemepisná poloha a obsah správy z roku 1382 vedú k predpokladom, že sídliisko jestvovalo pred 13. storočím, prípadne ho založili osadníci v prvej polovici 14. storočia.

Život obyvateľov Železníka, tak ako celej tejto oblasti, je od prvopočiatkov spojený s pôdou. Historické zázemie poľnohospodárstva symbolizujú dva klasy obilia v erbe obce.


Mimoriadne ťažkú dobu prežívali obyvatelia na prelome 19. a 20. storočia. Keďže ľudia nestačila obživiť pôda, ktorú obrábali, boli nútení odchádzať za prácou ďaleko, až na Americký kontinent. Mnohí z nich tam zostali žiť natrvalo, iní sa vrátili a za ťažko zarobené peniaze si kúpili pôdu a postavili domy.

1.2 SYMBOLY OBCE Železník



Erb obce

V zelenom poli štítu nad červenou päťou symbolizujúcom vodnú hladinu dva symetrickú na okrajoch umiestnené zlaté (žlté) Masy, medzi nimi strieborný (biely) stravec hrozna so zlatým (žltým) listom a stopkou. Znamenie erbu tvorí nový erb z roku 2000, znázorňujúci vinohradnícky a poľnohospodársky motív. Vlnovka znázorňujúca potok Vašpatak (Železný potok) tvorí čiastočne hovoriaci symbol. Erb bol prijatý obecným zastupiteľstvom v 27. apríla 2000 a je zapísaný v Heraldickom registri SR pod číslom HR: Z-80/2000. Autormi erbu sú Leon Sokolovský, Sergej Pančák a Peter Kónya.



Vlajka

Vlajka obce pozostáva zo šiestich pozdĺžnych pruhov vo farbách 1/6 žltej, 1/6 bielej, 1/6 zelenej, 1/6 žltej, 1/6 bielej a 1/6 červenej. Vlajka má pomer strán 2 : 3 a ukončená je tromi cípmi, t. j. dvoma zástrihmi, siahajúcimi do tretiny jej listu.



Posvätený evanjelický chrám Boží vo filií Železník z roku 2001

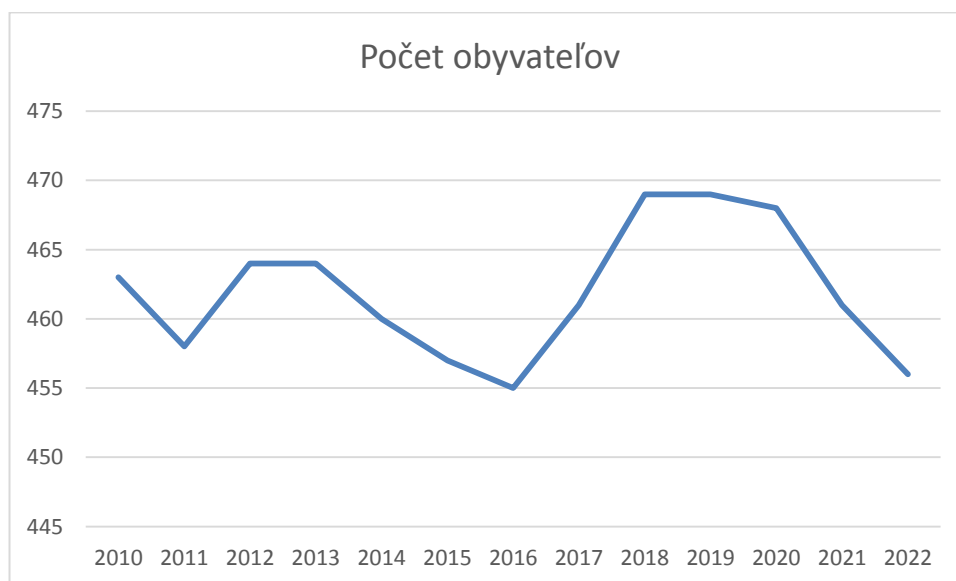
2. OBYVATEĽSTVO

2.1 Vývoj počtu obyvateľov

Vývoj počtu obyvateľov má od roku 2010 mierne stúpajúcu tendenciu, v roku 2021 došlo k miernemu poklesu počtu obyvateľov. V súčasnosti v obci žije 456 obyvateľov. Trend mierneho poklesu počtu obyvateľov sa očakáva aj do budúcnosti.

Rok	2010	2011	2012	2013	2014	2015	2016	2017	2018	2019	2020	2021	2022
Počet obyvateľov	463	458	464	464	460	457	455	461	469	469	468	461	456

Tabuľka 2 Vývoj počtu obyvateľov (ŠÚSR, 2022)



Graf 1 Vývoj počtu obyvateľov (ŠÚSR, 2022)

Prirodzený pohyb obyvateľstva:

Ukazovateľ prirodzený pohyb obyvateľstva je vyjadrený prostredníctvom hlavných populačných procesov, ktorými sú pôrodnosť (natalita) a úmrtnosť (mortalita). Prirodzený pohyb vyjadruje rozdiel počtu živonarodených a zomretých.

V obci od roku 2010 do roku 2022 sledujeme v priemere prirodzený úbytok obyvateľstva, a teda, že počet zomrelých prevyšoval počet narodených detí. Prirodzený prírastok dosahoval kladné hodnoty iba v rokoch 2012 a 2018. Na udržanie kladných hodnôt prirodzeného prírastku by sa mala obec zamerať na vytvorenie podmienok pre mladé rodiny a zabezpečiť kvalitatívne a kapacitné požiadavky na občiansku vybavenosť.

Rok	2010	2011	2012	2013	2014	2015	2016	2017	2018	2019	2020	2021	2022
-----	------	------	------	------	------	------	------	------	------	------	------	------	------

Narodení	3	2	7	2	2	5	1	2	6	1	3	6	3
Zomrelí	12	5	4	3	2	6	6	2	4	4	4	6	5
Prirodzený prírastok/úbytok	-9	-3	3	-1	0	-1	-5	0	2	-3	-1	0	-2

Tabuľka 3 Prirodzený pohyb obyvateľstva (ŠÚSR, 2022)

Migračný pohyb obyvateľstva:

Okrem prirodzeného pohybu má významný vplyv na vývoj počtu obyvateľov aj migračný pohyb obyvateľstva. Migračným pohybom rozumieme migráciu (imigráciu a emigráciu, resp. prisťahovanie a vystahovanie). Migračné saldo predstavuje rozdiel medzi prisťahovanými a vystahovanými obyvateľmi. **V rokoch 2011, 2012, 2013, 2016, 2017, 2018, 2019, bolo migračné saldo v obci Železník kladné, teda do obce sa viac ľudí nastahovalo ako z nej odchádzalo.** V roku 2010 bol počet prisťahovaných takmer dvojnásobne vyšší ako počet vystahovaných a migračné saldo dosahovalo za sledované desaťročie maximum. **Naopak v rokoch 2014, 2015, 2021 a 2022 dosahovalo migračné saldo záporné hodnoty.** Pre udržanie migračného salda v kladnej hodnote je potrebné vytvoriť podmienky pre výstavbu rodinných a bytových domov a taktiež zabezpečiť dostatočnú kapacitu občianskej vybavenosti.

Rok	2010	2011	2012	2013	2014	2015	2016	2017	2018	2019	2020	2021	2022
Prisťahovaní	3	9	4	7	3	4	12	12	9	4	10	2	5
Vystahovaní	3	2	1	6	7	6	9	6	3	1	10	3	8
Migračné saldo	0	7	3	1	-4	-2	3	6	6	3	0	-1	-3

Tabuľka 4 Migračný pohyb obyvateľstva (ŠÚSR, 2022)

Celkový pohyb obyvateľstva:

Ukazovateľ celkový pohyb obyvateľstva je výsledkom súčtu celkového prirodzeného prírastku/úbytku a migračného prírastku/úbytku.

Rok	2010	2011	2012	2013	2014	2015	2016	2017	2018	2019	2020	2021	2022
Prirodzený prírastok/úbytok	-9	-3	3	-1	0	-1	-5	0	2	-3	-1	0	-2
Migračné saldo	0	7	3	1	-4	-2	3	6	6	3	0	-1	-3
Celkový prírastok/úbytok	-9	4	6	0	-4	-3	-2	6	8	0	-1	-1	-5

Tabuľka 5 Celkový pohyb obyvateľstva (ŠÚSR, 2022)

Vývoj celkového pohybu obyvateľstva obce Železník má kolísavý trend. V rokoch 2011, 2012, 2013, 2016, 2017, 2018 a 2019 bol v obci zaznamenaný prírastok obyvateľov, čo zapríčinilo, že migračný prírastok prevyšoval hodnoty aj prirodzeného pohybu. Naopak v rokoch 2010, 2013, 2015, 2016, 2019 a 2020 obec zaznamenala celkový úbytok, a to najmä z dôvodu vyššieho počtu úmrtí v takýchto rokoch.

2.1 Štruktúra obyvateľstva

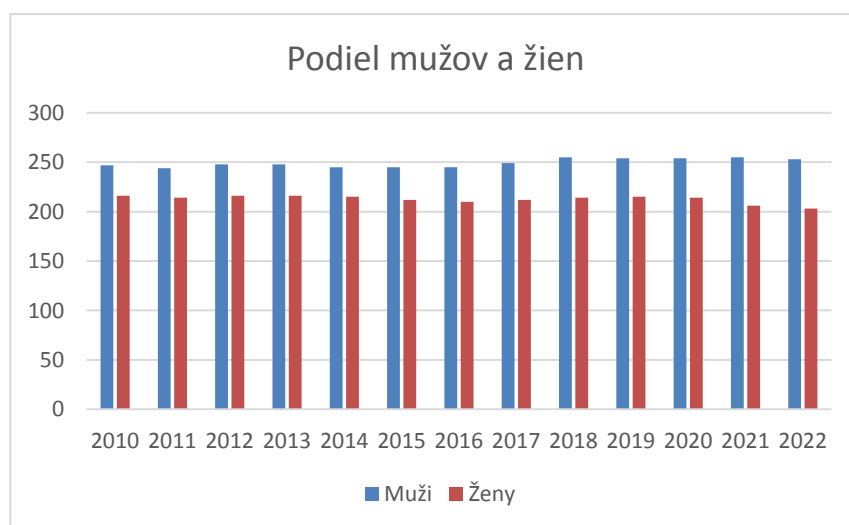
Napriek tomu, že sčítanie obyvateľov v roku 2022 už prebehlo, v grafoch a tabuľkách národnostnej, vzdelanostnej a religióznej štruktúry uvádzame údaje z predchádzajúceho sčítania. Údaje budú aktualizované hneď ako sčítanie obyvateľov z roku 2022 Štatistický úrad vyhodnotí.

Štruktúra obyvateľstva podľa pohlavia

V obci Železník **výrazne prevažuje počet mužov nad počtom žien**. Početná prevaha mužov nad ženami nie je charakteristická pre vyspelé populácie a tiež pre Slovenskú republiku ako celok.

	2010	2011	2012	2013	2014	2015	2016	2017	2018	2019	2020	2021	2022
Muži	247	244	248	248	245	245	245	249	255	254	254	255	253
Ženy	216	214	216	216	215	212	210	212	214	215	214	206	203

Tabuľka 6 Vývoj počtu obyvateľov podľa pohlavia (ŠÚSR, 2022)



Graf 2 Vývoj obyvateľov podľa pohlavia (ŠÚSR, 2022)

Prevahu mužského pohlavia nad ženským dokazuje aj mužský index , ktorý vyjadruje koľko mužov pripadá na 1000 žien v danej populácii. V obci Železník (v sledovanom období - od r.2009) dosahuje index mužskosti hodnoty vždy vyššie ako 1000, a teda mužské pohlavie počtom prevyšuje ženské pohlavie.

Rok	2010	2011	2012	2013	2014	2015	2016	2017	2018	2019	2020	2021	2022
Podiel mužov v %	53,35	53,28	53,45	53,45	53,26	53,61	53,85	54,01	54,37	54,16	54,27	55,31	54,48
Podiel žien v %	46,65	46,72	46,55	46,55	46,74	46,39	46,15	45,99	45,63	45,84	45,73	44,69	44,52

Tabuľka 7 Vývoj podielu mužov a žien v obci (ŠÚSR, 2022)

Štruktúra obyvateľstva podľa veku

V obci Železník môžeme sledovať priaznivý vývoj obyvateľstva podľa vekovej štruktúry, pretože predproduktívna zložka obyvateľstva (0-14 rokov) prevyšuje poproduktívnu zložku (muži 60 a viac, ženy 55 a viac) len v rokoch 2010, 2011, 2012, a teda obyvateľstvo rapídne starne. Počet obyvateľov v poproduktívnom veku mierne stúpa. Nárast počtu obyvateľov v poproduktívnom veku znamená, že by sa malo v obci zvyšovať povedomie starostlivosti o obyvateľov v dôchodcovskom veku. Produktívna zložka obyvateľstva každoročne jemne klesá.

	2010	2011	2012	2013	2014	2015	2016	2017	2018	2019	2020	2021	2022
predproduktívny vek v %	14,25	14,19	14,66	14,01	13,48	13,79	13,63	13,02	13,22	12,79	12,61	14,32	13,6
produktívny vek v %	72,79	71,83	71,12	70,91	70,65	69,8	70,33	70,72	70,15	70,58	69,87	68,55	68,2
poproduktívny vek v %	12,96	13,97	14,22	15,09	15,87	16,41	16,04	16,27	16,63	16,63	17,52	17,14	18,2

Tabuľka 8 Vekové zloženie obyvateľstva v obci (ŠÚSR 2022)



Graf 3 Štruktúra obyvateľstva podľa veku (ŠÚSR, 2021)

Národnostná štruktúra

Najpočetnejšou národnosťou v obci Železník je **slovenská (98, 92**

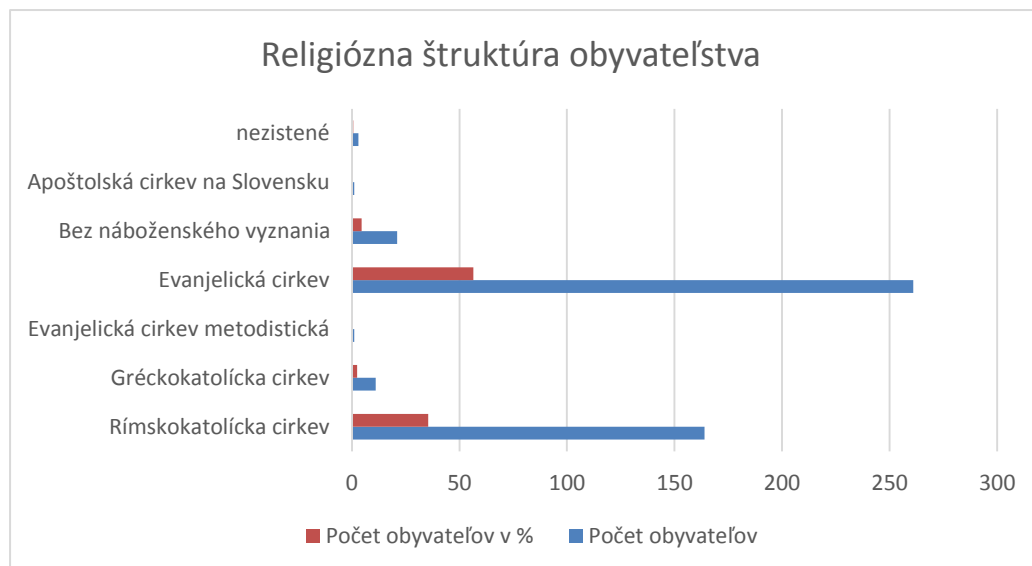
Národnosť	Slovenská	Česká	Rusínska	Nezistené
Počet obyvateľov	457	1	1	3
% obyvateľov	98,92	0,22	0,22	0,65

Tabuľka 9 Národnostná štruktúra obyvateľstva (SODB, 20222)

Religiózna štruktúra.

Z hľadiska religiozity je obyvateľstvo obce Železník prevažne evanjelického vierovyznania.

Náboženské vyznanie	Rímskokatolícka cirkev	Gréckokatolícka cirkev	Evanjelická cirkev metodistická	Evanjelická cirkev	Bez náboženského vyznania	Apoštolská cirkev na Slovensku	nezistené
Počet obyvateľov	164	11	1	261	21	1	3
Počet obyvateľov v %	35,5	2,38	0,22	56,49	4,55	0,22	0,65

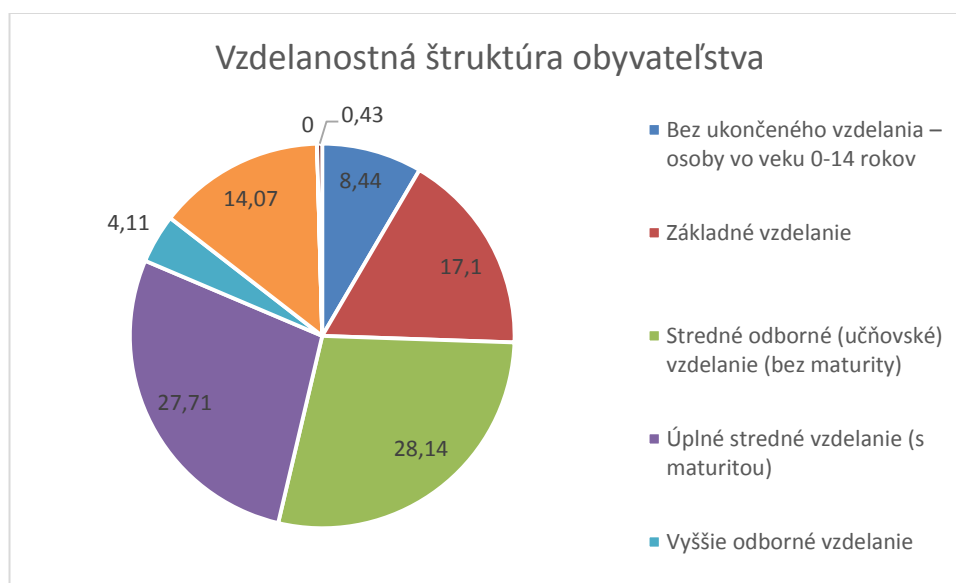


Graf 4 Religiózna štruktúra obyvateľstva (SODB, 2021)

Vzdelanostná štruktúra

Vzdelanostná štruktúra obyvateľstva analyzuje obyvateľstvo z pohľadu najvyššieho dosiahnutého vzdelania. V obci Železník prevláda obyvateľstvo so stredným odborným vzdelaním bez maturity a úplným stredným odborným vzdelaním s maturitou. Obyvatelia so základným vzdelaním dosahujú 17,1 % a vysokoškolským vzdelaním 14,7 %. Objem kategórie obyvateľstva bez vzdelania približne pokrýva počet obyvateľov v predproduktívnom veku (do 14 rokov) a teda bez ukončenia povinnej školskej dochádzky.

Vzdelanie	Bez ukončeného vzdelania – osoby vo veku 0-14 rokov	Základné vzdelanie	Stredné odborné (učňovské) vzdelanie (bez maturity)	Úplné stredné vzdelanie (s maturitou)	Vyššie odborné vzdelanie	Vysokoškolské vzdelanie	Bez školského vzdelania – osoby vo veku 15 rokov a viac	Nezistené
Počet obyvateľov	39	79	130	128	19	65	0	2
Počet obyvateľov v %	8,44	17,1	28,14	27,71	4,11	14,07	0	0,43



Graf 5 Vzdelanostná štruktúra obyvateľstva (SODB, 2021)

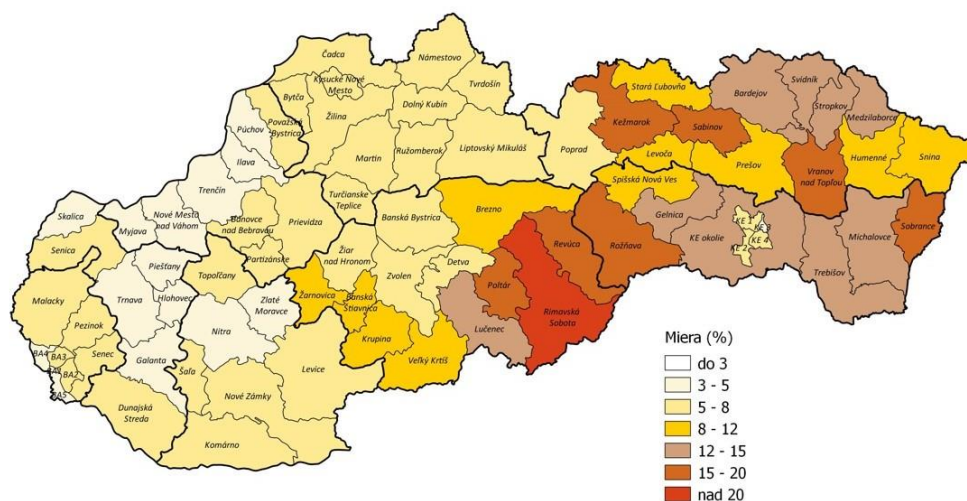
Štruktúra obyvateľstva podľa ekonomickej aktivity

Na základe údajov o ekonomickej aktivite vyplývajúcich zo SODB 2011, v čase sčítania žilo v Železníku 2009 ekonomicky aktívnych obyvateľov. Nezamestnaných bolo 32 obyvateľov, strednú alebo vysokú školu navštevovalo 28 obyvateľov. Dôchodcov bolo v danom roku 88. Podrobnejší prehľad štruktúry obyvateľstva podľa ekonomickej aktivity znázorňuje nasledujúca tabuľka

Druh ekonomickej aktivity	Počet osôb
Pracujúci (okrem dôchodcov)	189
Pracujúci dôchodcovia	23
Osoby na materskej dovolenke	0
Osoby na rodičovskej dovolenke	5
Nezamestnaní	32
Žiaci stredných škôl	16
Študenti vysokých škôl	12
Osoby v domácnosti	32
Dôchodcovia	88
Príjemca kapitálových príjmov	1
Žiak základnej školy	39
Dieťa do začatia povinnej školskej dochádzky	23
nezistené	2

Tabuľka 10 Štruktúra obyvateľstva podľa ekonomickej aktivity (SODB,2011)

Miera evidovanej nezamestnanosti v okresoch SR k 31.01.2021





Bývalá rómska osada v obci Železník

Nezamestnanosť má výrazný vplyv na rozvoj každej lokality, predovšetkým prostredníctvom kúpnej sily obyvateľstva na jednej strane a celkovej atraktivity prostredia na druhej strane. Obec Železník spadá pod NUTS IV Svidník, kde ku dňu 31.1.2021 bola zaznamenaná miera evidovanej nezamestnanosti 12,50%. Na mape (obrázok č.2) možno pozorovať mieru evidovanej nezamestnanosti v rámci okresov SR s vyššou mierou nezamestnanosti. Počet evidovaných uchádzačov o zamestnanie predstavuje 2 286 obyvateľov NUTS Svidník. Miera priemernej evidovanej nezamestnanosti v rámci Slovenska predstavuje k tomuto dátumu 7,81%.

Rok	2014	2015	2016	2017	2018	2019	2020
Počet nezamestnaných	47	45	44	44	43	45	46

Tabuľka 13 Štruktúra nezamestnanosti v obci Železník (ŠÚSR 2021)

Štruktúra nezamestnanosti mala v obci Železník do roku 2018 klesajúcu tendenciu, od roku 2019 však počet nezamestnaných stúpa.

Domový a bytový fond

Domy podľa typu	Počet
Obývané	142
z toho : rodinné domy	137
Neskolaudovaný rodinný dom	2
Ostatné	3

Tabuľka 12 Počet domov podľa typu (ŠÚSR, 2021)

1)

Tabuľka 13 Domy podľa formy vlastníctva (ŠÚSR, 2021)

Domy podľa formy vlastníctva	Počet
Fyzické osoby	126
Zahraničný vlastník	2
Iné právnické osoby	1
Kombinácia vlastníkov	3
nezistený	10

2. OBČIANSKA VYBAVENOSŤ



MATERSKÁ ŠKOLA

V Železníku sa nachádza jedna materská škola. MŠ zabezpečuje predprimárne vzdelávanie pre deti od 3 do 6 rokov. Kapacita MŠ je detí. MŠ zamestnáva pedagogických a nepedagogických zamestnancov. Materiálno – technické vybavenie MŠ je na dobrej úrovni, čo vychádza z uskutočnenej rekonštrukcie v roku .Vo všetkých triedach sú umiestnené IKT zariadenia, pravidelne je aktualizovaná detská i odborná literatúra pre pedagogických zamestnancov, podľa potreby sú dopĺňané edukačné pomôcky.



ZÁKLADNÁ ŠKOLA

V obci sa nachádza tiež základná škola. Žiaľ pre malý záujem je škola mimo prevádzky. Žiaci navštevujú ZŠ I. a II. stupňa v susednej obci Kračúnovce , Spojenej školy v Giraltovciah a Súkromnej ZŠ v Giraltovciah.



ZDRAVOTNÁ STAROSTLIVOSŤ

Zdravotná starostlivosť pre obyvateľov obce je zabezpečovaná v meste Giraltovcie na Poliklinike Gollbergera, kde zdravotnícke služby poskytujú všeobecní a odborní lekári. Najväčším poskytovateľom je firma ILB, s. r. o., ktorá zabezpečuje i zdravotnícke služby vo vedľajšom objekte. Podobne využívajú aj pohotovostnú službu.



OCHRANA MAJETKU

Ochranu majetku a obyvateľov v prípade požiaru v obci zabezpečuje **dobrovoľný hasičský zbor**. Bol založený v roku 1991 a v súčasnosti má 27 **členov**. V obci sa nachádza i požiarňa zbrojnica vybavená jedným požiarnickým vozidlom.



VOĽNOČASOVÉ AKTIVITY

Veľmi aktívne do voľnočasových aktivít sa zapájal Drobnochovateľský zväz. Jeho vznik sa datuje od roku 1975. Zakladajúcimi členmi sú Ján Fiľakovský, Ján Homulka, Ján Rubis, Andrej Rubis a Alžbeta Partilová. V súčasnosti má 75 členov. Predsedom je Ján Homulka. V minulosti mal zväz dve liahne, čo bolo zdrojom ich príjmov. No v terajšej dobe už nie sú v prevádzke. Na miestnom výstavisku Múrov sa každoročne konali miestne výstavy drobnochovateľských zvierat. Mali dobrú úroveň a dostali sa do povedomia v chovateľských spolkoch s dobre rozvinutým

chovom hydiny, králikov a oviec.

V súčasnej dobe stagnuje a pre zlú ekonomickú situáciu a záujem o chov už nie je. V prípade zmien v ekonomickej oblasti činnosť sa obnoví na pôvodný charakter.



KULTÚRA A ŠPORT

V obci sa pravidelne každý druhý rok koná Kultúrno-športové podujatie, ktorá sa organizuje spoločne s družobnou obcou Sirk . Obec plánuje v spolupráci s Maticou Slovenskou konať ďalšie nové podujatia. Podujatia konané obcou: Deň matiek v kostoloch, Mikuláš s Materskou školou, Trojkráľový večer, Silvester.

Medzi populárne stretnutia sa zaraďujú aj stretnutia s družobnou obcou Sirka v okrese Revúca. Stretnutia sa konajú raz za dva roky na striedanie. Časť Sirku je pomenovaná menom Železní

Pre kultúrno-spoločenské podujatia sú k dispozícii priestory kultúrno správnej budovy s vybavenou kuchyňou.

V kultúrno správnej budove bola zriadená aj Izba ľudových tradícií.

Pre cirkevné účely sú v obci vybudované dva kostoly:

- Rímsko katolícky kostol zasvätený Božiemu milosrdenstvu a je to novostavba z roku 2007. V kostole sa nachádza relikvia sv. Faustíny Kowalskej.
- Posvätený chrám Boží vo fílií Železník Evanjelického cirkevného zboru a. v. v Giraltovciach z roku 2001.

4. TECHNICKÁ INFRAŠTRUKTÚRA

ELEKTRICKÁ ENERGIA



Obec Železník nemá iné zdroje energie – vodné ani veterné, či ďalšie alternatívy. Dodávku a rozvod elektrickej energie zabezpečuje Východoslovenská energetika, a. s. Prešov.

PLYNOFIKÁCIA



Obec Železník je od roku 1997 plynofikovaná a napojená na rozvody SPP, a. s., závod Košice.

VODOVOD



Obec Železník má vybudovaný verejný vodovod z vlastného zdroja s vodovodnou sieťou už od roku 1987. Celková dĺžka vodovodnej siete je 3 480 m. Zdrojom vody je záchyt prameňa a studňa. Niektoré úseky rozvodov vody si však vyžadujú rekonštrukciu, a výmenu resp. opravu hydrantov a rozšírenie siete do nových lokalít.

KANALIZÁCIA



System likvidácie odpadových vôd v obci Železník nie je vyriešený. Okrem chýbajúcej Nevybudovanej kanalizačnej siete nie je vybudovaná ani ČOV. Splaškové vody z objektov z neodkanalizovaných ulíc sú zachytávané v žumpách, alebo v iných nádržiach, často nevyhovujúcich, s priesakmi dopovrchového toku, alebo do podzemných vôd.

TELEKOMUNIKÁCIE A INTERNET



Telekomunikačná sieť v obci nie je v súčasnosti vybudovaná tak, žeby spĺňala požiadavky občianskej, bytovej a podnikateľskej vybavenosti. Káblová televízia v obci je zavedená. Verejné osvetlenie pokrýva 100 % územia. Miestny rozhlas, ktorý využíva najmä samospráva na informovanie občanov, si vyžaduje rekonštrukciu a to výmenu opotrebovaných reproduktorov a ústredne. Vo verejnom osvetlení je potrebné vymeniť osvetľovacie telesá za LED žiarovky.

ODPADOVÉ HOSPODÁRSTVO



Odvoz komunálneho odpadu je zabezpečený v dvojtýždňových intervaloch. V takomto intervale je tiež organizovaný i separovaný zber odpadu a to najmä plastov a elektronického odpadu. Zber papiera a TETRAPACK obalov je realizovaný jedenkrát do mesiaca. Vyseparované odpady sa zhromažďujú a triedia na zbernom dvore a odtiaľ sú odoberané špecializovanými spracovateľmi. Občanom je umožnené vyseparovaný odpad voziť individuálne aj na miestne zberné miesto. Elektro odpad likviduje firma H-Plus EKO Košice.

5. EKONOMICKÁ ŠTRUKTÚRA

Obec Železník sa nachádza v blízkosti mesta Gíraltovce, ktoré je od obce vzdialené 2,7 km. Pred rokom 1989 sa v meste Gíraltovce nachádzali výrobné podniky ako napríklad Kožiarske závody, ktoré zamestnávali 600 ľudí, komunálne podniky poľnohospodárske družstvo a iné prevádzky, ktoré poskytovali zamestnanie obyvateľom zo širokého okolia preto sa v samotnej obci nezriadila žiadna väčšia prevádzka, ktorá by bola schopná zamestnať obyvateľov obce.

V súčasnosti v bývalých Kožiarskych závodoch pracuje len okolo 150 ľudí, v Rikostave a iných prevádzkach, kde sa aspoň s častí darí zamestnávať obyvateľov i obce. V obci je na družstve zamestnaných 20 obyvateľov. Veľa osôb dochádza za prácou do zahraničia.

Názov podniku	Zameranie
KVELT s. r. o Železník 16, IČO: 36446459	Špecializované sprostredkovanie obchodu s iným špecifickým tovarom
Agroslužby VK Giraltovece, s. r. o, Železník	Poľnohospodárska činnosť
AD Železník, s.r.o., Železník IČO: 46923616	Nákladná cestná doprava
Želtop spol. s.r.o., Železník 94 IČO: 36516449	Nákladná cestná doprava
Urbariát a komposesorát Železník, IČO: 36164883	Pestovanie trvácnych plodín
Giraltovece na pare, s. r. o. Železník č. 68, IČO: 53934822	Pekárenská výroba

Tabuľka 15 Zoznám právnických subjektov v obci Železník (Interná evidencia, 2022)

Názov	Zameranie
Andrej Homulka	Zámočníctvo
Vladimír Hajda	Obchodná činnosť
Martin Juriš	Zváračské a paličské práce, servisné práce
Juraj Peržel	Spracovanie a povrchová úprava kovov, zváračské práce
Adam Hamara, Železník 7, IČO: 43546358	Výroba kovových konštrukcii a ich častí
Jozef Berčík Železník 104, IČO: 41707443	Výroba dosiek a drevených panelov
Anna Foltinová, Železník 139, IČO: 43943438	Účtovníctvo a auditorské činnosti, daňové poradenstvo
Anna Tomková Železník 13, IČO: 35249706	Ostatný maloobchod v nešpecifikovaných predajniach
Ing. Vlasta Tomková, Železník 96, IČO: 42036585	Činnosť poisťovacích agentov a maklérov

Tabuľka 16 Zoznam prevádzok fyzických osôb- podnikateľov v obci Železník (Interná evidencia, 2022)

4.1 ROZPOČET A FINANČNÉ HOSPODÁRENIE OBCE

Rozpočet Obce Železník na rok 2020 bol zostavený podľa ustanovenia § 10 odsek 7) zákona č. 583/2004 Z. z. o rozpočtových pravidlách územnej samosprávy a o zmene a doplnení niektorých zákonov v znení neskorších predpisov. Rozpočet za rok 2020 bol prebytkový/mínusový. **V roku 2020 boli celkové príjmy obce vo výške 229 479,73€ a výdavky v hodnote 214 107,07 €.**

Rok	2015	2016	2017	2018	2019	2020
Príjmy	132 465,67	148 201, 53	180 624,50	190 394,15	981185,15	229 479,73
Výdavky	132 296,85	135 468,01	174 177,11	157 780,23	970403,98	214 107,07

Tabuľka 17 Prehľad príjmov a výdavkov obce (Interná evidencia, 2020)

	Schválený rozpočet na 2020 (v EUR)	Rozpočet 2020 po zmenách (v EUR)		Schválený rozpočet na 2020 (v EUR)	Rozpočet 2020 po zmenách (v EUR)
Príjmy celkom	200 938,-	226 710,-	Výdavky celkom	200 938,-	226 710,-
Bežné príjmy	190 376,-	194 259,-	Bežné výdavky	174 576,	171 515,-
Kapitálové príjmy	0	0	Kapitálové výdavky	15 6562	32 425,
Príjmové finančné operácie	10 562,-	32 451,-	Výdavkové finančné operácie	10 800,-	22 770,-

Tabuľka 18 Rozpočet obce k 31.12 2019 (Interná evidencia, 2020)

Najvyššie príjmy dosahovala obec v roku 2020, kedy dosahovali výšku až 229 479,73 €. V tomto roku mala obec aj najvyššie výdavky. Naopak, najnižšie príjmy mala obec v roku 2015 a to o 132 465,67 €. V sledovaných rokoch, od roku 2015, mala obec prebytkový rozpočet, a teda príjmy prevyšovali výdavky obce.

Od roku 2015 daňové príjmy obce stúpili takmer 57 863,42 €, čo znamená o 48,67 %. Postupom času sa úmerne zvyšovali všetky položky, najviac sa však od roku 2015

zvýšil Prevod podielu dane z príjmov fyzických osôb (o 42 %), Podiel na poplatku za komunálny odpad (o 87,54 €) a podiel na dani z nehnuteľnosti z pozemkov o 95,85 € a podiel z daní zo stavieb o 111,68 %.

	2015	2016	2017	2018	2019	2020
Prevod podielu dane z príjmov fyzických osôb	107 187,00	126 687,23	132 490,18	145 564,69	157 484,17	152 212,84
Podiel na dani z nehnuteľností – z pozemkov	6 180,15	6 180,15	6054,94	5 924,42	5 858,14	12 104,44
Podiel na dani z nehnuteľností – zo stavieb	2 473, 80	2 270,73	2314,50	2 307,81	2 182,98	6 989,92
Podiel na dani z nehnuteľností – z bytov a NP	-	-	-	-	-	-
Daň za psa	272,60	246,76	246,76	240,-	248,-	244,-
Daň za užívanie verejného priestranstva	-	-	-	-	-	-
Podiel na poplatku za komunálny odpad	2 771,24	2 542,97	2 747,69	2 745,05	2 757,22	5 197,01
Daňové príjmy spolu	118 884,79	137 927,84	143 854,07	156 781,97	168 530,51	176 748,21

Tabuľka 19 Štruktúra daňových príjmov (Interná evidencia, 2020)

Portál INEKO, ktorý hodnotí finančné zdravie obcí hodnotí hospodárenie obce Železník s hodnotou 5,4 z maximálnej hodnoty 6, čo predstavuje výborné finančné hodnotenie.

Finančné zdravie

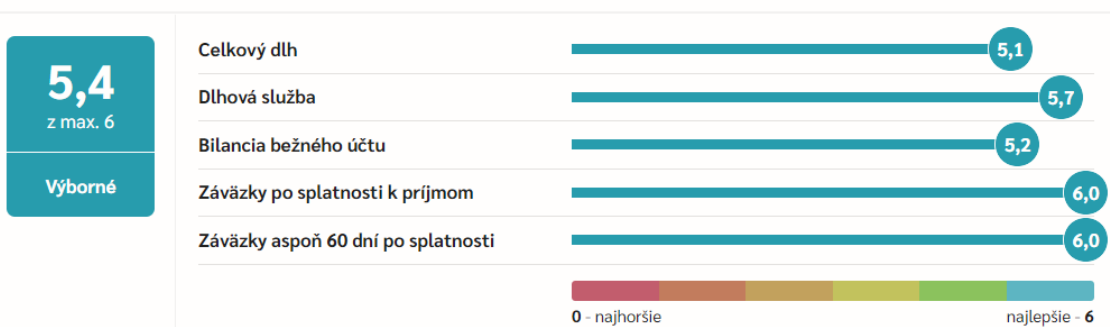


Schéma 2 Hodnotenie finančného zdravia obce (INEKO, 2019)

6. EX-POST HODNOTENIE REALIZÁCIE PREDCHÁDZAJÚCEHO PHSR A PLNENIE PHSR 2015 - 2020

P. č.	Názov zámeru	Zrealizovaný (áno/nie)
1	Rozšírenie športovej infraštruktúry vybudovaním viacúčelového ihriska	nie
2	Modernizácia školskej infraštruktúry úsporou energetickej náročnosti	nie
3	Prestavba nevyužívanej ZŠ na nájomné byty	nie
4	Rekonštrukcia Domu Nádeje a oplotenie cintorína	nie
5	Zlepšenie technickej infraštruktúry vybudovaním kanalizácie, ČOV a dobudovanie vodovodnej siete v nových lokalitách	nie
6	Rekonštrukcia verejného osvetlenia a obecného rozhlasu využitím úsporných svietidiel a rozhlasovej ústredne a inštalácia kamerového systému	nie
7	Rekonštrukcia interiérov a exteriérov kultúrno správnej budovy	čiastočne

Tabuľka 20 Hodnotenie projektových zámerov za predchádzajúce programové obdobie

Počas programového obdobia 2015-2020 sa obec Železník uchádzala o poskytnutie nenávratného finančného príspevku (NFP) celkovo v 5 projektoch, z čoho bolo úspešných. Bližšia špecifikácia projektov – ich názov, rok podania žiadosti, žiadateľ, poskytovateľ NFP, ako aj informácia o úspešnosti žiadateľa je uvedená v nasledujúcej tabuľke:

Pora dové číslo	Rok	Názov projektu	Žiadateľ	Poskytovateľ	Úspešnosť	Realizácia
1.	2019	Zníženie energetickej náročnosti budovy OcÚ	Obec Železník	SIEA	áno	Realizované 317 345,75 €

2.	2019	Stavebné úpravy v KD v obci	Obec Železník	Poľnohospodárska platobná agentúra	Áno	Realizované 141 542,47 €
3.	2019	Zníženie energetickej Náročnosti KD v obci	Obec Železník	Enviromentálny fond	Áno	Realizované 117 677,33 €
4.	2021	Ďetské ihrisko v obci Železník	Obec Železník	Poľnohospodárska a platobná agentúra	ÁNO	Realizované 52 125,61 €
5.	2022	WIFI PRE TEBA	Obec Železník	MIRRI SR	Áno	Realizované 12 954,00 €



Novovybudované detské ihrisko v obci v predchádzajúcom programovacom období

A.II ANALÝZA VONKAJŠIEHO PROSTREDIA

7. POLOHA

Obec Železník je situovaná v južnej časti okresu Svidník, čiže administratívne spadá do NUTS 4 - **okres Svidník a do Prešovského samosprávneho kraja (NUTS-3)**. Rozprestiera sa na území veľkom 538 ha a počtom obyvateľstva . Obec susedí s katastrami mesta Giraltovcie, obcí Mičakovce, Kobylnice, Tarbaj, Vlač, Babie, Kračúnovce, Lužany. Z hľadiska polohy má obec Železník výhodu v blízkosti mesta Giraltovcie (2 km), Neďaleko obce cez jej územie prechádza cesta I. triedy č. 21 a cesta II. triedy č. 556. Vďaka výhodnej polohe má obec veľmi dobré napojenie na mesta Prešov, Hanušovce, Stropkov, Svidník a Bardejov a to približne rovnako od 28 do 35 km.



Pohľad na časť obce z južnej strany

8. DOPRAVA A DOSTUPNOSŤ ÚZEMIA

8.1 CESTNÁ DOPRAVA

Obec Železník má výhodnú polohu. Vedľa obce (2 km) severne prechádza cesta I. triedy č. I/21 z **Prešova smerujúca cez Duklu do Poľska**. Na medzinárodnú cestu sú pripojené cesty II. triedy č. 556, ktorá spája Giraltovce s mestom Hanušovce a cesty III. Triedy prepájajúce okolité mestá a obce.

- II/ č. 556 – lávkou ponad rieku Topľa, napojenie na smer mesto Hanušovce,
- III/ č. 6569 – do mesta Bardejov
- I/227 – do okresného mesta Svidník a do Poľska cez Duklu a do krajského mesta Prešov
- II/556 – do mesta Stropkov a Domašu –rekreačné stredisko.

Na týchto komunikáciách sa nachádzajú aj zástavky hromadnej autobusovej dopravy.

Obcou premávajú aj pravidelné spoje Giraltovce – Železník. Verejná autobusová doprava má zástavky na križovatke s cestou I. triedy a cestou II. triedy. Diaľkové spoje premávajú z autobusovej stanice Giraltovce vzdialenej 3 km. Obec je tiež prepojená s najväčšou obcou okresu Svidník Kračúnovce obecnou cestou vzdialenej 2 km.

Autobusovú dostupnosť celoplošne zabezpečuje v obci autobusová doprava – Slovenská autobusová doprava Prešov, OZ Vranov nad Topľou. Frekvencia spojenia do okolitých okresných miest (Bardejov, Svidník, Prešov, Vranov n. Topľou, Medzilaborce, Humenné) je priebehu pracovných dní i dní pracovného pokoja nedostatočná.

Spomínané komunikácie sú v správe Slovenskej správy ciest Prešovského samosprávneho kraja. Údržbu vykonáva Slovenská správa ciest a Údržba miestnych komunikácií PSK.

8.2 ŽELEZNIČNÁ DOPRAVA

Katastrálnym územím obce Železník nevedie žiadna železničná trať. Najbližšia železničná stanica je v mestečku Hanušovce 12 a v obci Lipníky 14 km. zo smeru Humenné - Prešov.

8.3 ĎALŠIE TYPY DOPRAVY

NÁKLADNÁ AUTOMOBILOVÁ DOPRAVA

Nákladná doprava nezaťažuje cestnú sieť priamo v obci. Veľmi zaťažená je cesta I. triedy č. 21 nielen osobnou no najmä kamiónovou medzinárodnou dopravou. Preťaženie cesty vyrieši výstavba R-4, ktorá by mala byť vo výstavbe po ukončení R4 ukončením obchvatu Prešova. Na cestu R-4 bude napojenie mimoúrovňovou križovatkou pri obci Kuková, ktorá bude od obce Železník vzdialená 3 km.

CYKLISTICKÁ DOPRAVA

Územie južnej časti okresu má spracovanú projektovú dokumentáciu, ktorá rieši prepojenie kostrovej siete PSK VETVY 6 a 7. napojených na medzinárodnú cyklistickú trať EUROVEL prechádzajúcu cez krajské mesto Prešov z Atén do Nórska. V I. etape cyklotrasa rieši prepojenie mesta Giraltovcie s obcou Kračúnovce ako dopravy pre nemotorovú dopravu pre cyklistov v oboch smeroch a peších v dĺžke 2,2 km, súběžne s cestou I. triedy č. 21. Na tento úsek bude napojená i obec Železník. Z obce ja spracovaná aj náučná cykloturistická trasa smer Železník – Babie do obce Vlača, nachádzajúcej sa pri ceste II. triedy č. smer Giraltovcie a Hanušovce.

9. PRÍRODNÉ PODMIENKY

Obec Železník nachádza v supprovincii Nízke Beskydy, v južnej časti Ondavskej vrchoviny v údolí rieky Topľa neďaleko ústia rieky Radomka do rieky Topľa. K. ú obce predstavuje územie s priaznivými prírodnými podmienkami pre rozvoj vidieckeho turizmu a agroturizmu. Poloha obce umožňuje kombináciu návštev Nízkych Beskýd s možnosťou turistických trás počas celého roka po okolí obce a hviezdicovými výletmi po svetských a cirkevných pamätihodnostiach medzi NKP a pamiatky UNESCO ako i po pamätných miestach z obdobia I a II. svetovej vojny, minerálnych prameňov, kúpeľov a iných atrakcií územia Horného Šariša.

Kalnište má kvalitné ovzdušie, lesy poskytujú možnosti hubárčenia, zberu lesných plodov a lovného turizmu.

Dané prírodné podmienky dávajú predpoklady rozvoja rôznych foriem cestovného ruchu, k čomu však chýba infraštruktúra s poskytovanými ubytovacími, stravovacími a doplnkovými službami CR.

10. VYUŽITIE ZEME

Podľa štatistického úradu SR v k. ú. obce sa nachádzajú poľnohospodárske pôdy o výmere 384,12 ha. Podiel PP z celkovej rozlohy k. ú. obce je 64 %. Najväčšiu časť poľnohospodárskej pôdy tvorí orná pôda 40,62 % a trvalo trávne porasty 21,41 %. Malú časť tvoria záhrady 2,32 %. V obci sa nenachádzajú žiadne vinice, chmeľnice a ovocné sady.

V rámci nepoľnohospodárskej pôdy tvoria najväčšiu časť lesné pozemky (23,80 %) ďalej zastavané plochy (4,89 %), vodné plochy (4,43 %) a ostatné plochy (2,53 %). Lesné pozemky sú vo vlastníctve urbariátov, cirkvi, súkromných vlastníkov a štátu. Jednotlivé správy lesa zabezpečujú jeho správnu funkciu, ochranu a prirodzenú obnovu.

V k. ú. Kalnište sa v zmysle zákona č. 330/1991 Zb. o pozemkových úpravách, usporiadaní pozemkového vlastníctva, v znení neskorších predpisov neprebehlo v obci Kalnište konanie pozemkový úprav v celom regióne v minulosti boli obhospodarované ovocné sady. O ich obnovu sa pokúša Súkromná odborná škola v Giraltovcích.

Zložky využitia zeme		ha	v %
Poľnohospodárska pôda -spolu		384,12 ha	64 %
Z toho	Orná pôda	242,50	40,62
	Vinice	0	0
	Záhrady	13,82	2,32
	Ovocné sady	0	0
	Trvalé trávnaté porasty	127,80	21,41

Nepoľnohospodárska pôda - spolu		212,83 ha	36 %
Z toho	Lesné pozemky	142,09	23,80
	Vodné plochy	26,41	4,43
	Zastavané plochy a nádvorcia	29,20	4,89
	Ostatné plochy	15,13	2,53
Celková výmera		596,95 ha	100 %

Zdroj: www.katasterportál.sk

11. ŽIVOTNÉ PROSTREDIE

1.1 Kvalita ovzdušia a povrchových a podzemných vôd

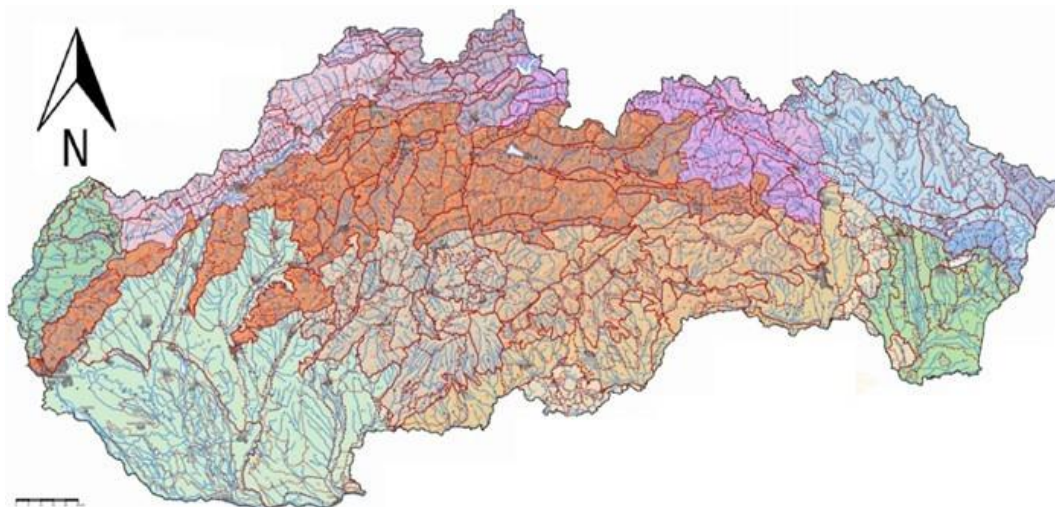
V okolí obce prechádzajú frekventované komunikácie na trase do Poľskej republiky, no kvalita ovzdušia je na pomerne dobrej úrovni. Prispieva k nej aj kompletná plynofikácia obce a absencia výraznejšieho znečisťovateľa. Spaľovanie plynu v jednotlivých domácnostiach nespôsobuje znečistenie nad limity povolené zákonom.

V dôsledku zvyšovania cien zemného plynu občania stále vo väčšej miere sa vracajú menej hodnotné, ale tradičné druhy palív, najmä drevo. Vplyvom toho by mohlo dôjsť najmä v zime k zhoršeniu kvality ovzdušia.

Občania aj predstavitelia obce začínajú výraznejšie uvažovať o využívaní ľahšie dostupných domácich, ekologicky čistých, ale lacnejšie palivá a energie, napr. obnoviteľné a alternatívne zdroje energie. Najvhodnejšou je biomasa, palivové drevo a drevný odpad. Stúpa záujem aj o alternatívne zdroje energie (slnečná energia, veterná energia, tepelné čerpadlá, bioplyn ...) Zatiaľ sú využívané nepatrne a aj v blízkej budúcnosti budú mať iba charakter doplnujúceho spektra klasických palív a energie.

I keď je obec okrajovou súčasťou tmavej oblohy, tieto kladné stránky sú narúšané najviac dopravou, nevybudovanou kanalizačnou sieťou a súkromnými poľnohospodárskymi areálmi a vodovodnými prípojkami obcí na vodovodný rad Starina. V rámci vodovodného radu je možnosť napojenia na vodovodný rad i obce Železník, Kračúnovce a Lúčka. K pozitívnej stránke prospeje lepšia separácia odpadu, zvýšenie ekologického povedomia občanov a nevytváranie čiernych skládok. Uvedené územie má jednoduché geologické zloženie, čo umožňuje prienik odpadových vôd do podzemných vôd využívajúcich v súkromných studniach.

Rozvojové zámery obce je potrebné realizovať podľa územného plánu obce, ktorý sa žiada dať spracovať. Tieto zámery je potrebné tiež zosúladiť s nadradenou ÚRD VUC a rešpektovať verejnoprospešné stavby a chránené územia. Je potrebné rešpektovať aj rieku Topľa ako navrhované územie európskeho významu. Zatiaľ sa nerealizuje jeho osobitná územná ochrana, čo sa prejavuje čiernymi skládkami, znečisteným korytom. Nad hospodárením na lesnom pôdnom a poľnohospodárskom vykonáva aktívnu i ekonomickú činnosť Urbariát a komposesorát Železník. O zverinu sa stará Poľovnícke združenie Skalka.



Ochrana kvality vôd

Územie obce patrí do povodia rieky Topľa, pričom príslušné svahy Ondavskej vrchoviny sú odvodňované sieťou menších a väčších potokov vlietajúcich sa do Tople. Územie Železníka je odvodňované Železnickým potokom, ktorý tečie z juhu na sever, potom až po svoje ústie do Tople tečie severovýchodným smerom.

Najvyššiu priemernú vodnosť dosahujú vodné toky v mesiacoch marec a apríl počas topenia sa snehu a jarných zrážok. Najnižšiu vodnosť majú v mesiacoch september a október. Severozápadnou časťou katastra obce Železník preteká riečka Topoľa. V juhozápadnej časti katastra sa vlieva do Tople rieka Radomka.

Pri povodniach sú zabezpečované ochranné práce a diela Východoslovenskou vodárenskou spoločnosťou, a.s. Správu a údržbu vodných tokov vykonáva Slovenský vodohospodársky podnik, Správa povodia Bodrogu a Hornádu, š. p. závod Trebišov.

Odpadové vody z domácností, hospodárskych a poľnohospodárskych zariadení nie sú akútnym problémom v súvislosti s ich likvidáciou aj keď obec nemá kanalizáciu.

V katastri obce vyvierajú pramene pitnej vody, využívajú na zásobovanie obyvateľov pitnou vodou cez obecný vodovod a časť ostáva nevyužitá pre terénnu nedostupnosť. Využívajú sa len rekreačne.



Po rieke Topľa sa plánuje jej splav

Chránené územia

Katastrálne územie obce sa nachádza na území, na ktorom podľa zákona č. 543/2002 Z. z. o ochrane prírody a krajiny platí I. stupeň územnej ochrany (všeobecná ochrana).



12. CESTOVNÝ RUCH

Podľa Regionalizácie cestovného ruchu v SR je obec Železník súčasťou Šarišského regiónu CR. Katastrálne územie obce predstavuje územie s priaznivými podmienkami na celoročný cestovný ruch, najmä vidieckeho rázu. Poloha obce s okolitou prírodou a pamätihodnosťami v okolí a vhodnou dopravnou dostupnosťou vytvára možnosti využívania turistických trás na rodinné výlety a spoznávanie okolitej prírody počas celého roka. Obec so svojim kaštieľom však je v ruinách a nie je vhodný na jeho prezentáciu. Zvlášť príťažlivé pre turistov a návštevníkov je mesto Bardejov zapísané v pamiatkach UNESCO, drevený chrám v obci Hervartov, drevený chrám v obci zapísaný v pamiatkach UNESCO, blízky drevený kostolík v obci Kožany - NKP a Bardejovské kúpele so šarišským skanzenom, liečivou vodou a procedúrami a kvalitou ubytovacou kapacitou. Železník je tiež východiskom po vojnových cestách I. a II. svetovej vojny.

V obci a jej katastri sa však žiadne ubytovacie a stravovacie zariadenia, rekreačné lokality a značené turistické a cyklistické trasy nenachádzajú. V obci je však niekoľko rodinných domov, kde by sa turisti mohli ubytovať. Najbližšie ubytovacie zariadenia sú v Giraltovciach a Kračúnovciach.



Takéto hríbů do obce pritiahnu aj turistov

A.III. ZHODNOTENIE SÚČASNÉHO STAVU ÚZEMIA

13. SWOT ANALÝZA A SYNTÉZA VÝSLEDKOV

SWOT analýza (Strong points, Weak points, Opportunities, Threats) hodnotí vnútorné silné a slabé stránky, vonkajšie príležitosti a ohrozenia obce podľa dôležitosti. SWOT analýza tvorí základ pre spracovanie rozvojovej stratégie. Ide najmä o vzájomné porovnávanie vnútorných silných a slabých stránok obce a možností a ohrození, ktoré pôsobia na ďalší rozvoj územia z vonkajšieho prostredia.

SILNÉ STRÁNKY	SLABÉ STRÁNKY
OBYVATEĽSTVO	

<ul style="list-style-type: none">• zlepšenie a rozšírenie zdravotnej starostlivosti• rozšírenie odborných ambulancií lekárov v Gíraltovciach• lekárne v Gíraltovciach• rehabilitačné služby• rozširovanie sociálnych služieb v Gíraltovciach•	<ul style="list-style-type: none">• nedostatočné kapacity pre umiestnenie chorých a odkázaných ľudí (denný stacionár)• chýbajúca vývarovňa pre poskytovanie stravy• prirodzený úbytok obyvateľstva• málo pracovných príležitostí priamo v obci• nižšia úroveň v rámci vzdelanostnej štruktúry obyvateľstva• nepriaznivá veková štruktúra obyvateľstva (vysoký podiel obyvateľov v poproduktívnom veku rýchlo rastúci podiel obyvateľov v predproduktívnom veku)• chýba spracovaný územný obce,• chýbajúca prepravná služba pre chorých a sociálne odkázaných• absencia klubu dôchodcov v obci• absencia služieb pre chorých a sociálne odkázaných občanov (absencia terénnych sociálnych služieb)•
---	--



OBČIANSKA VYBAVENOSŤ A TECHNICKÁ INFRAŠTRUKTÚRA

- Vybudovaná plná plynofikácia obce
- Verejný vodovod
- Pokrytie obce telekomunikačnými sieťami a internetovým pripojením
- separovanie odpadu
- funkčnosť služieb vývozu fekálií
- zriadený Dom nádeje
-

- absencia denného stacionára pre seniorov a ZŤP
- chýba klub dôchodcov
- nevybudovaná vodovodná sieť
- chýbajú komplexné inžinierske siete
- neupravené vodné toky
- nerealizované pozemkové úpravy
- nedostatočná vybavenosť službami pre obyvateľov obce
- Chýbajú vybudované verejné priestranstvá a športové zariadenia



SAMOSPRÁVA

- finančné zdravie obce
- aktívna samospráva v snahe o získanie a využívanie externých finančných zdrojov – ako sú štátne dotácie, finančné zdroje z EÚ a iné
- ukončená rekonštrukcia obecného úradu a kultúrneho domu
- efektívny spôsob komunikácie s obyvateľmi prostredníctvom obecnej stránky
- zapojenie sa do aktivít Miestnej akčnej skupiny MAS Topoľa.

- nízke zapojenie obyvateľov do procesu plánovania
- nepostačujúce technické vybavenie obecného úradu
- chýbajú služby komunálneho charakteru

POLOHA A DOPRAVA

- Výhodná poloha v blízkosti cesty I. triedy smerujúcej do Poľska
- Možnosť cezhraničnej spolupráce (Poľsko, Ukrajina)
- Výhodná poloha z hľadiska blízkosti okresného mesta Svidník, historického mesta Bardejov a krajského mesta

- Riziko kolízie cyklistickej dopravy s motorovou dopravou smerom na Giraltovcu
- Absencia vyprojektovaných cyklistických trás
- Zvýšená frekvencia nákladnej dopravy po neďalekej ceste I. Triedy
- Nekvalitná cestná obecná dopravná sieť s chodníkmi, a autobusovými zastávkami

PRÍRODNÉ PODMIENKY, VYUŽITIE ÚZEMIA A CESTOVNÝ RUCH	
<p>podiel zastavaných plôch na celkovej výmere územia</p> <ul style="list-style-type: none"> ◦ modernizácia amfiteátra v Giraltovciah ◦ blízkosť pamiatok UNESCO: Bardejova, Bardejovských kúpeľov a drevených chrámov ◦ prehliadky okolitých hradov a zemianskych kaštieľov ◦ prehliadka Prešova a návšteva opálových baní ◦ návštevy pamätných miest bojov a cintorínov z I. a II. svetovej vojny 	<ul style="list-style-type: none"> • nevybudované ubytovacie a stravovacie zariadenia, • chýba informačné turistické centrum • nedostatočná propagácia obce a regiónu • nedostatočne vybudované športové zariadenia • neefektívna spolupráca medzi samosprávami a podnikateľmi v oblasti vidieckeho turizmu
PRÍLEŽITOSTI	OHROZENIA

<ul style="list-style-type: none"> • vybudovanie a napojenie kanalizačnej siete do ČOV v Kračúnovciach, rekonštrukcia existujúcej vodovodnej siete a jej rozšírenie, ◦ rekonštrukcia bývalej ZŠ Iné účelové využitie na dom dôchodcov. • vybudovanie oddychových priestorov s drobnou architektúrou a detskými hernými prvkami a športovou vybavenosťou • využívanie externých finančných zdrojov • využiť príležitosť spolupráce v rámci regiónu s osobitným zreteľom namedzinárodnú spoluprácu • rozširovanie vhodných lokalít pre 	<ul style="list-style-type: none"> • zvyšovanie nezamestnanosti • nízky záujem investorov o podnikanie v území • sťahovanie obyvateľov za prácou do iných miest • presun kompetencií na samosprávy bez adekvátneho presunu finančných zdrojov • zdravotná kríza a s ňou spojená hospodárska kríza • povodne a živelné pohromy, • pomalá výstavba rýchlostnej komunikácie R 4 • rušenie bankových a poštových služieb v Giraltovciah • neusporiadanie majetkovo-právnych vzťahov a nezáujem obce o malé pozemkové úpravy
--	--

<ul style="list-style-type: none"> • výstavbu individuálnej výstavby • vybudovanie multifunkčného ihriska • modernizovať Dom smútku s zateplením, rekonštrukciou interiérov a chladiarenskou technikou • zlepšiť dopravnú infraštruktúru výmenou koberca , úprava priepustov a úpravou chodníkov. 	
<ul style="list-style-type: none"> • zvýšený záujem o voľnočasové aktivity v prírode (turistika, beh, cyklistika) • rozvoj turizmu vďaka prírodnému potenciálu územia a výhodnej polohe pre organizovanie hviezdicových zájazdov 	

14. HLAVNÉ DISPARITY A FAKTORY ROZVOJA

Identifikácia najvýznamnejších silných stránok, slabých stránok, príležitostí a ohrození vo SWOT analýze nám umožňuje identifikovať kľúčové disparity a faktory rozvoja. Hlavné faktory rozvoja je možné určiť pomocou kombinácie silných stránok a príležitostí, zatiaľ čo hlavné disparity rozvoja je možné identifikovať na základe kombinácie slabých stránok a ohrození. Poznanie hlavných faktorov, ako aj disparít rozvoja prispieva k efektívnemu zadefinovaniu vhodnej stratégie rozvoja, ktorou by sa mala obec Železník v nasledujúcom plánovacom období uberať.

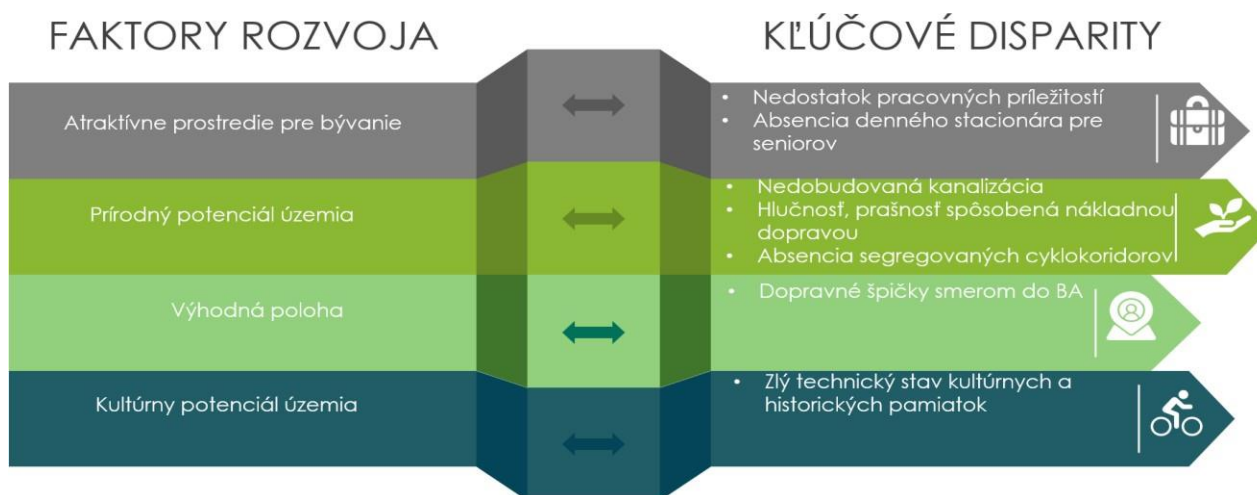


Schéma 4 Kľúčové disparity a hlavné faktory rozvoja

15. STEEP ANALÝZA

Ďalším druhom analýzy, ktorá je často používaná v strategickom plánovaní, je tzv. STEEP analýza. Zameriava sa na komplex sociálnych, technických, ekonomických, ekologických a politických faktorov. Analyzuje sa tak externé prostredie, ktoré podmieňuje spôsob a metódy riadenia a plánovania v obci.

Sociálne faktory zahŕňajú predovšetkým faktory súvisiace so spôsobom života ľudí vrátane hodnôt, akými sú napríklad demografické faktory, úroveň vzdelania, prevažujúce hodnoty obyvateľov, štruktúra školstva a mnoho iných príbuzných faktorov.

Technické faktory predstavujú všetky faktory, ktoré súvisia s vývojom výrobných prostriedkov, materiálov, procesov, know-how a nových technológií a ktoré majú dopad na obec.

K ekonomickým faktorom patrí hospodársky vývoj na mezo a makro úrovni, ktorý zahŕňa toky financií tovarov, informácií a energie, problematiku nezamestnanosti, platových podmienok konkurencie a ďalších faktorov s možným dopadom na rozvoj obce.

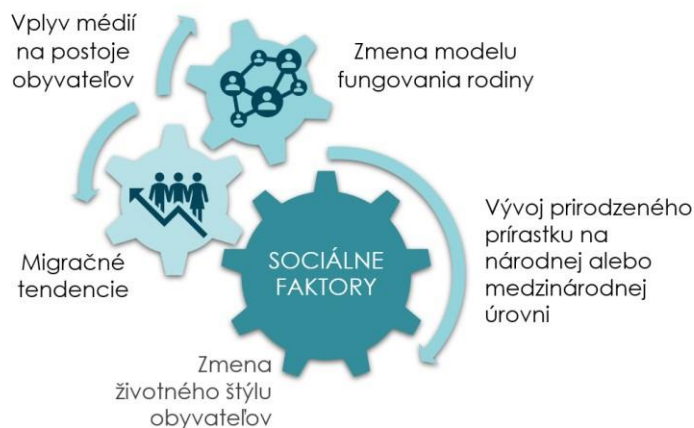
Z ekologických faktorov je dôležitý predovšetkým trvalo udržateľný rozvoj krajiny, ktorý súvisí s limitovanými zdrojmi a stále vzrastajúcimi nárokmi na ich využívanie.

Politické faktory zahŕňajú faktory vyššej politickej moci od štátnej až po medzinárodnú úroveň. Tieto faktory mnohokrát tvoria právny rámec, ktorý podporuje alebo naopak môže brzdiť rozvoj.

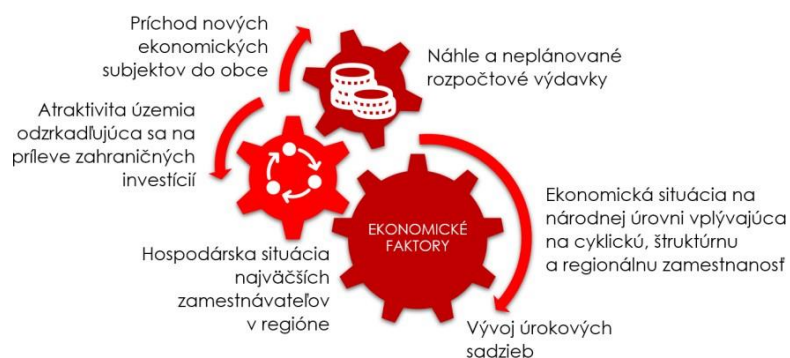
POLITICKÉ FAKTORY



SOCIÁLNE FAKTORY



EKONOMICKÉ FAKTORY



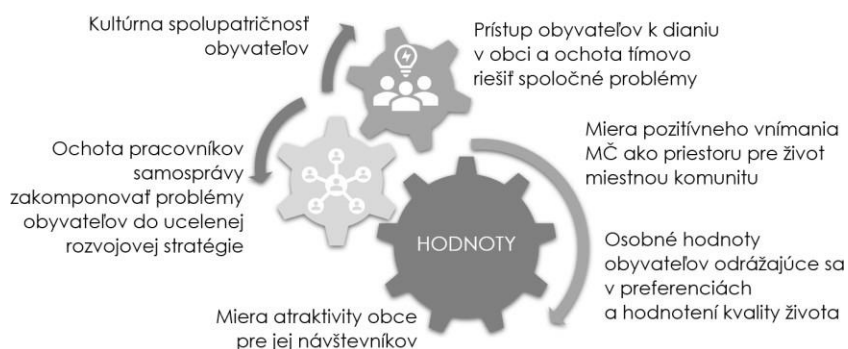
EKOLOGICKÉ FAKTORY



TECHNICKÉ FAKTORY



HODNOTY



ČASŤ B – STRATEGICKÁ ČASŤ

16. VÍZIA ÚZEMIA OBCE ŽELEZNÍK

Vízia obce Železník predstavuje želaný stav obce, ktorý bude dosiahnutý realizovaním rozvojových zámerov definovaných v rozvojovej stratégii.

Hlavným cieľom strategickej vízie je poskytnúť smer pre strategické plánovanie, ako aj pre implementáciu navrhovaných opatrení. Vízia vykresľuje želanú budúcnosť obce z pohľadu stakeholderov – obyvateľov, tých, ktorí v obci pracujú, navštevujú ju, či v nej podnikajú.

Obec Železník bude príjemným a pokojným miestom pre bývanie s vidieckym rázom, kvalitnou infraštruktúrou a občianskou vybavenosťou. Železník bude svoj rozvoj prispôbovať potrebám a záujmom obyvateľov. Obec bude vybavená kvalitnou technickou a dopravnou infraštruktúrou. Železník bude svojím obyvateľom a návštevníkom poskytovať kvalitné možnosti pre šport, rekreáciu a

oddych. Obec sa bude usilovať o upevňovanie genia loci – ducha miesta zachovávaním kultúrno-historických pamiatok.

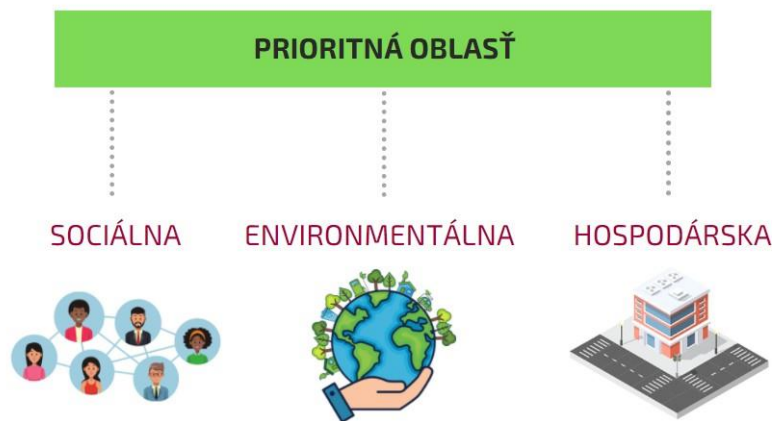
17. NÁVRH STRATÉGIE ROZVOJA OBCE ŽELEZNÍK


Návrh stratégie rozvoja obce Železník je rozdelený na 3 hlavné oblasti – Hospodársku, Sociálnu a Environmentálnu oblasť, ktoré spoločne smerujú k dosiahnutiu stanovenej vízie rozvoja. V rámci každej oblasti boli vytýčené jednotlivé strategické ciele, opatrenia a konkrétne aktivity = projektové zámery. Stanovené ciele, opatrenia a aktivity boli sformulované za účelom dosiahnutia vyváženého udržateľného rozvoja územia, pri rešpektovaní princípov regionálnej politiky a so zohľadnením prírodných, environmentálnych, sociálnoekonomických a územnotechnických podmienok v obci.





Rímsko katolícky kostol zasvätený Božiemu Milosrdenstvu z roku 2007

STRATEGICKÁ VÍZIA



PRIORITNÁ OBLASŤ	CIEĽ	OPATRENIE
<p>1. HOSPODÁRSKA</p> 	Skvalitnenie dopravnej infraštruktúry	1.1 Posilnenie dopravnej infraštruktúry v obci a to obecných ciest a chodníkov
	Posilnenie estetickej kvality prostredia	1.2 Revitalizácia dvoch verejných priestranstiev pri Dome smútku a v areáli Múrov
	Skvalitnenie pohrebných služieb v obci	1.3 Modernizácia Domu smútku a úprava oplotenia cintorína z východnej a južnej strany
	Rozšírenie vodovodnej siete a skvalitnenie existujúceho potrubia a hydrantov	1.4 Rozšírenie vodovodnej siete o nové odberné miesta a výmena alebo oprava časti existujúceho potrubia a hydrantov

<p>2.</p> <p>SOCIÁLNA</p> 	Rozšírenie služieb sociálnej starostlivosti	2.1 Rozšírenie ponuky služieb v oblasti starostlivosti o seniorov
	Rozšírenie možností pre športové aktivity	2.2 Vybudovanie viacúčelového ihriska
	Zmena účelu bývalého objektu školy	2.3 Prestavba objektu školy na nájomné obecné byty
<p>3. ENVIRONMENTÁLNA</p> 	Zlepšenie kvality životného prostredia	3.1 Vybudovanie komplexnej kanalizačnej siete a čistiarne odpadových vôd
	Skvalitnenie odpadového hospodárstva	3.2 Zvýšenie úrovne separovaného zberu o plasty, sklo a papier

Tabuľka 24 Strategické ciele a opatrenia

ČASŤ C – PROGRAMOVÁ ČASŤ

Programová časť PHRSR obce Železník pozostáva z definície a popisu pripravovaných opatrení a aktivít, ktoré budú slúžiť ako podklad pre realizačnú a finančnú časť rozvojovej stratégie na obdobie rokov 2021 až 2027. V nasledujúcich tabuľkách sa nachádzajú zoznamy konkrétnych aktivít prislúchajúcich k jednotlivým opatreniam, pričom farebné odlíšenie predstavuje prislúšnosť opatrení a aktivít k cieľom definovaným v strategickej časti.

1. PRIORITNÁ OBLASŤ – HOSPODÁRSKA	1.1 Posilnenie dopravnej infraštruktúry a to obecných ciest a chodníkov	1.1.1 Rekonštrukcia miestnych komunikácií v dĺžke 3,2 km a oprava chodníkov pre peších v dĺžke 3,2 km a to: 1. Spracovanie PD 2. Stavebné povolenie 3. Realizácia diela
	1.2 Revitalizácia verejných priestranstiev pri Dome smútku a pri detskom ihrisku	1.2.1 Rekonštrukcia verejných priestranstiev pri Dome smútku a pri detskom ihrisku a to Vypracovanie PD a realizácie diela
	1.3 Modernizácia Domu smútku a ochrana cintorína	1.3.1 Rekonštrukcia Domu smútku zateplením, rekonštrukciou interiérov a chladiarenskej technológie a to: Vypracovanie PD a realizácie diela
	1.4 Rozšírenie vodovodnej siete a výmena, resp. oprava vodovodného potrubia a hydrantov	1.4.1 Rozšírenie existujúcej vodovodnej siete a jej rozšírenie do nových objektov, rekonštrukcia vodovodného potrubia a oprava hydrantov a to: 1. Spracovanie PD 2. Stavebné úpravy - povolenie 3. Realizácia stavebných a montážnych prác

2. PRIORITNÁ OBLASŤ – SOCIÁLNA	2.1 Rozšírenie ponuky služieb v oblasti starostlivosti o seniorov	2.1.1 Zriadenie priestorov pre klub dôchodcov a opatrovateľských služieb
	2.2. Vybudovanie viacúčelového ihriska	2.2.1 Vybudovanie multifunkčného ihriska o rozmeroch 17 x 34 s oplotením a umelou trávou a to: 1. Spracovanie PD 2. Územné a stavebné povolenie
	2.3 Výstavba nájomných obecných bytov	2.3.1 Vybudovanie obecných bytov zmenou účelu z objektu bývalej ZŠ v obci

3. PRIORITNÁ OBLASŤ – ENVIRONMENTÁLNA	3.1 Vybudovanie komplexnej kanalizačnej siete s ČOV	3.1.1 Vybudovanie kanalizačnej siete a čističku odpadových vôd: 1. Spracovanie projektovej dokumentácie, 2. Územné rozhodnutie a stavebné povolenie
--	---	---

	3.2 Zvýšenie úrovne separovaného zberu druhotných surovín	3.2.1 Nákup 120 ks. nádob na separovaný zber na sklo, papier a plasty
--	---	---

Tabuľka 25 Priority, opatrenia, aktivity/ projektové zámery

Základné údaje o projektovom zámere č. 1	
Názov projektu	Rekonštrukcia obecných komunikácií a oprava chodníkov pre peších v obci Železník
Garant	Obec Železník
Kontaktná osoba garanta	Ing. Andrej Mitaľ
Partneri garanta (spolupráca s ...)	Miestny urbaniát
Začatie a ukončenie projektu (od do)	2026 - 2027
Stav projektu pred realizáciou	Obecné komunikácie sú v nevyhovujúcom stave zapríčinenom zvýšenou frekvenciou nákladných vozidiel, mimoriadnych udalostí (povodní), si vyžadujú rekonštrukciu, nakoľko sú v nevyhovujúcom technickom stave a to poškodení asfaltového koberca, úpravy priepustov, odkanalizovaním povrchovej vody a úprav chodníkov pre peších. Nevyhovujúci stav komunikácií sa vyrieši položením nového asfaltového povrchu, úpravou priepustov a v niektorých uliciach aj položením obrubníkov. Vybudovaním nových alebo zrekonštruovaných miestnych komunikácií sa zvýši komfort, ale predovšetkým bezpečnosť všetkých účastníkov cestnej premávky.
Cieľ projektu	Vypracovanie projektovej dokumentácie na rekonštrukciu obecných komunikácií a opravy chodníkov v dĺžke 3 200 m a realizácia na rekonštrukciu obecných komunikácií výmenou asfaltového koberca a opravy chodníkov.
Výstupy	Vypracovaná projektová dokumentácia a realizácia rekonštrukcie cesty a opravy chodníkov v dĺžke 3 200 m.
Užívatelia	Obyvatelia obce Návštevníci obce
Indikátory monitoringu	Plocha rekonštruovaných cestných plôch a plocha opravy chodníkov pre peších,
Zmluvné podmienky	Budú doplnené po podpise zmluvy ako výsledku verejného obstarávania

Riziká	Nedostatok finančných zdrojov, kvalita dodávateľa						
Poznámky	-						
Realizácia projektu							
Fáza/míľnik	Súčinnosť iného odboru alebo subjektu					Termín (mesiac/rok)	
Vypracovanie projektovej dokumentácie	Externá projektová kancelária					03/2025	
Realizácia projektu	Externý dodávateľ					04/2026-12/2026	
Financovanie projektu							
Druh výdavku	Termín (rok)	Náklady spolu (eur)	z toho verejné zdroje				z toho súkromné zdroje
			EU	SR	VÚC	Obec	
Spracovanie projektovej dokumentácie	2026	11 000,00	0	0	0	11 000,00	0
Realizácia projektu	2027	650 000,00	520 000,00	97 500,00	0	32 500,00	0
Spolu		661 000,00	520 000,00	97 000,00	0	43 000,00	0

Základné údaje o projektovom zámere č. 2

Názov projektu	Nákup odpadových nádob na separovaný zber pre druhotné suroviny
Garant	Obec Železník
Kontaktná osoba garanta	Ing. Andrej Mitaľ
Partneri garanta (spolupráca s ...)	KOSIT s. r. o. Košice
Začatie a ukončenie projektu (od do)	4/2024 – 9/2024
Stav projektu pred realizáciou	Obec nemá zberné nádoby, čo má negatívny dopad na separovaný zber druhotných surovín. Vrecia sú nedostatočne pevné, čím dochádza k ich znehodnoteniu, čo má za následok vytvárania čiernych skládok a sťaženej situácie pri separovanom zbere. Z uvedeného dôvodu je nevyhnutné zabezpečiť nákup nádob na zber v počte 120 ks.
Cieľ projektu	Zabezpečený a likvidovaný separovaný zber
Výstupy	Zlepšené životné prostredie v obci
Užívatelia	Obyvatelia obce Podnikateľské subjekty v obci
Indikátory monitoringu	Počet nakúpených separovaných nádob
Zmluvné podmienky	Budú doplnené po prieskume trhu

Riziká	Nedostatok finančných zdrojov	
Poznámky		
Fáza/míľnik		
Vypracovanie projektovej dokumentácie	nerelevantné	
Realizácia projektu	Externý dodávateľ	12/2024
Financovanie projektu		

Druh výdavku	Termín (rok)	Náklady spolu (eur)	z toho verejné zdroje				z toho súkromné zdroje
			EU	SR	VÚC	Obec	
Spracovanie projektovej dokumentácie							
Realizácia projektu	2024	5 400,00				5 400,00	
Spolu		5 400,00				5 400,00	

Základné údaje o projektovom zámere č. 3

Názov projektu	Rekonštrukcia časti vodovodného potrubia, rozšírenie vodovodnej siete a úpravy hydrantov
Garant	Obec Železník
Kontaktná osoba garanta	Ing. Andrej Mitaľ, starosta
Partneri garanta (spolupráca s ...)	VVS, a. s. Košice
Začatie a ukončenie projektu (od do)	2024/2026
Stav projektu pred realizáciou	Vybudovaný vodovod v 80-tich rokoch je opotrebovaný a dochádza často k poruchám na spojoch potrubí. Je nevyhnuté zabezpečiť miesta a vykonať odstránenie porúch a kompletne obnoviť napojenie hydrantov vrátane výmeny meračov vody. Na rozšírenie vodovodnej siete a potrubia dať spracovať projektovú dokumentáciu a následnú výstavbu vodovodného radu s prípojkami k novým 30 odberateľom
Cieľ projektu	Kompletne zabezpečené zásobovanie obce pitnou vodou možnosťou napojenia požiarnikov pri mimoriadnej udalosti
Výstupy	Komplexne zmodernizovaný vodovod
Užívatelia	Obyvatelia obce a podnikateľské subjekty v obci
Indikátory monitoringu	Dĺžka nových časti vodovodných prípojek a potrubia
Zmluvné podmienky	Budú doplnené po podpise zmluvy ako výsledku verejného obstarávania

Riziká	Nedostatok finančných zdrojov, kvalita dodávateľa						
Poznámky							
Fáza/míľnik	Súčinnosť						
Vypracovanie projektovej dokumentácie	Externá projektová dokumentácia					2/2025	
Realizácia projektu	Externý dodávateľ					8/2025	
Financovanie projektu							
Druh výdavku	Termín (rok)	Náklady spolu (eur)	z toho verejné zdroje				z toho súkromné zdroje
			EU	SR	VÚC	Obec	
	2025/2026						
Spracovanie projektovej dokumentácie		16 500,00		15 000,00		1 500,00	
Realizácia projektu		300 000,00	276 000,00	18 000,00		6 000,00	
Spolu		316 500,00	257000,00	33 000,00		7 500,00	

Základné údaje o projektovom zámere č. 4

Názov projektu	Výstavba kanalizácie, kanalizačnej siete a výstavba ČOV v obci Železník
Garant	Obec Železník
Kontaktná osoba garanta	Ing. Andrej Mitaľ
Partneri garanta (spolupráca s ...)	VVS - Košice
Začatie a ukončenie projektu (od do)	2025 - 2027
Stav projektu pred realizáciou	V obci je nevyhnutné vybudovanie kanalizačnej siete a ČOV pre jej ďalší rozvoj v oblasti turizmu a ochrany životného prostredia. V súčasnosti rodinné odpadové žumpy nezodpovedajú platným technickým normám a pre nekvalitné izolácie pretekajú do pozemných vôd. Nedôslednou starostlivosťou o odpadové hospodárstvo prispieva i poľnohospodárske družstvo a iné výrobné podniky.

Cieľ projektu	Vybudovanie kompletnej kanalizačnej siete s čistiarnou odpadových vôd a dosiahnutie zlepšenie kvality podzemných vôd a zabráneniu odpadových vôd do okolitých potokov.
Výstupy	Komplexne vybudovaná kanalizačná sieť s funkčnou ČOV pre 120 odberateľov.
Užívatelia	Obyvatelia obce a podnikateľské subjekty
Indikátory monitoringu	Dĺžka vybudovanej kanalizačnej siete Počet domácností a podnikateľských subjektov napojených na vybudovanú kanalizačnú sieť ekvivalentných obyvateľov napojených na novovybudovanú kanalizačnú sieť
Zmluvné podmienky	Budú doplnené po podpise zmluvy ako výsledku verejného obstarávania

Riziká	Nedostatok finančných zdrojov, kvalita dodávateľa						
Príprava predprojektovej dokumentácie	Prerokovania vhodného času a spôsobu prípravy PD						
Fáza/míľnik							
Vypracovanie projektovej dokumentácie	Externá projektová kancelária					2024 - 2025	
Realizácia projektu	Externý dodávateľ						
Financovanie projektu							
Druh výdavku	Termín (rok)	Náklady spolu (eur)	z toho verejné zdroje				z toho súkromné zdroje
			EU	SR	VÚC	Obec	
Spracovanie projektovej dokumentácie	2024 - 2025	26 000,00				20 000,00	6 000,00
Realizácia projektu	2026 - 2027	3 174 000,00	2 239 200,00	475 300,00	-	158 700,00	
Spolu		3 200 000,00	2 539 200,00	475 300,00		178 700,00	6 000,00

Základné údaje o projektovom zámere č. 5

Názov projektu	Vybudovanie multifunkčného ihriska s umelou trávou a oplotením v obci Železník	
Garant	Obec Železník	
Kontaktná osoba garanta	Obec Železník	
Partneri garanta (spolupráca s ...)	Splnomocnenec vlády pre šport	
Začatie a ukončenie projektu (od ...do....)	2025 - 2026	
Stav projektu pred realizáciou	V obci je nevyužitá voľná plocha obecného pozemku, ktorá je vhodná na vybudovanie športového ihriska pre loptové hry na celoročné využívanie. okrem klasického futbalového ihriska obec nemá žiadnu športovú vybavenosť pre loptové hry pre deti i dospelých. Vybudovaním multifunkčného ihriska budú vytvorené podmienky pre voľnočasových športových aktivít pre deti, mládež a dospelých v obci. Multifunkčné ihrisko pre minifutbal, florbal a volejbal, bude naplňať príležitosti na športové aktivity pre deti, žiakov i dospelých.	
Cieľ projektu	Vybudovať multifunkčné ihrisko o rozmeroch 33 x 18 m s umelou trávou s krátkym vlasom, mantineli a oplotením	
Výstupy	Ihrisko pre športové hry spĺňajúce bezpečnostné predpisy pre všetky vekové kategórie	
Užívatelia	Obyvatelia obce a návštevníci	
Indikátory monitoringu	Plocha vybudovaného ihriska	
Zmluvné podmienky	Budú doplnené po podpise zmluvy ako výsledku verejného obstarávania	
Riziká	Nedostatok finančných zdrojov, kvalita dodávateľa	
Poznámky		
Realizácia projektu		
Fáza/míľnik	Súčinnosť iného odboru, alebo subjektu	
Vypracovanie projektovej dokumentácie	Externá projektová kancelária	03/2025
Realizácia projektu	Externý dodávateľ	04/2026
Financovanie projektu		

Druh výdavku	Termín (rok)	Náklady spolu (eur)	Z toho verejné zdroje				Z toho súkromné zdroje
			EU	SR	VÚC	obec	
	2025- 2026	Spolu:					
Spracovanie projektovej dokumentácie	2025	1 500,00	0	0	0	1 500,00	
Realizácia projektu	2026	73 000,00	64 660,00	4 380,00	2 500,00	1 460,00	
Spolu		74 500,00	64 660,00	4 380,00	2 500,00	2 900,00	

Základné údaje o projektovom zámere č. 6

Názov projektu	Rekonštrukcia Domu smútku zateplením, rekonštrukciou interiérov, výmenou chladiarenskej techniky a oplotenie cintorína s východnej a južnej strany v dĺžke 250 m s posilneným oceľovým pletivom
Garant	Obec Železník
Kontaktná osoba garanta	Ing. Andrej Mitaľ
Partneri garanta (spolupráca s ...)	
Začatie a ukončenie projektu (od do)	2024 - 2025
Stav projektu pred realizáciou	<p>Technický stav budovy vzhľadom na svoj vek je značne poškodený, nakoľko do budovy z dôvodu nevyhovujúceho zastrešenia preniká voda, čo má za následok poškodzovanie interiéru budovy potrebou zateplenia vrátane fasádnej omietky taktiež je potrebná výmena sociálnych zariadení, ktoré sú v zlom stave a nevyhovujú hygienickým požiadavkám. Dom smútku vyžaduje i výmenu chladiaceho zariadenia.</p> <p>Navrhovanou obnovou bude modernizovaný vonkajší vzhľad objektu a predĺži sa životnosť objektu. Investor uvažuje aj s vybudovaním prístrešku pred domom smútku sa docieli, že ľudia počas pohrebných obradov budú krytí pred nepriaznivými poveternostnými, dažďovými a snehovými podmienkami.</p>

Cieľ projektu	Rekonštrukcia Domu smútku v obci Železník
Výstupy	Rekonštruovaný Dom smútku v obci Železník
Užívatelia	Obyvatelia obce
Indikátory monitoringu	Plochy rekonštruovanej budovy Počet užívateľov
Zmluvné podmienky	Budú doplnené po podpise zmluvy ako výsledku verejného obstarávania

Riziká	Nedostatok finančných zdrojov, kvalita dodávateľa	
Poznámky		
Fáza/míľnik	Súčinnosť	
Vypracovanie projektovej dokumentácie	Externá projektová kancelária	
Realizácia projektu	Externý dodávateľ	

Financovanie projektu

Druh výdavku	Termín (rok)	Náklady spolu (eur)	z toho verejné zdroje				
			EU	SR	VÚC	Obec	
	2025						
Spracovanie projektovej dokumentácie		3 000,00				3 000,00	
Realizácia projektu		140 000,00	112 000,00	21 000,00		7 000,00	
Spolu		143 000,00	112 000,00	21 000,00		10 000,00	

Základné údaje o projektovom zámere č. 7

Názov projektu	Revitalizácia verejného priestoru pri Dome smútku a vybudovanie oddychového priestoru pri bývalom výstavisku Murava a obnova zelene pri Dome smútku
Garant	Obec Železník

Kontaktná osoba garanta	Ing. Andrej Mitaľ
Partneri garanta (spolupráca s ...)	
Začatie a ukončenie projektu (od do)	4/2026- 11/2027
Stav projektu pred realizáciou	Verejné priestory pri Dome smútku a bývalom výstavisku Murava nie sú vybudované oddychové zóny s vybudovaním a osadením drobnej architektúry a to sedenia , prístrešku, sadových a terénnych úprav a informačných tabúl a pri bývalom areáli i vhodnej pece na grilovanie. Pri areáli sú vybudované i inžinierske siete. Tento priestor sa nachádza i pri plánovanej cyklotrase. Vysadením vhodných drevín, terénnych úprav a vhodných drevených prvkov, informačných tabúl, stojanov na bicykle vznikne zaujímavý a atraktívny priestor na oddych.
Cieľ projektu	Vytvorenie vhodných priestranstiev s vybavením ako doplnkovú vybavenosť k vybudovaním zariadeniam
Výstupy	Kompletne vybudované verejné priestranstvá pri Domu smútku a a pri bývalom výstavisku drobnochovateľov
Užívatelia	Obyvatelia obce
Indikátory monitoringu	Plocha verejných priestranstiev a počet drobnej dreveneje architektúry Počet užívateľov
Zmluvné podmienky	Budú doplnené po podpise zmluvy ako výsledku verejného obstarávania

Riziká	Nedostatok finančných zdrojov, kvalita dodávateľa		
Poznámky			
Fáza/míľnik			
Vypracovanie projektovej dokumentácie	projektovej	Externá projektová kancelária	
Realizácia projektu		Externý dodávateľ	
Financovanie projektu			
Druh výdavku	Termín (rok)	Náklady spolu (eur)	z toho verejný zdroj z toho súkromný zdroj e

			EU	SR	VÚC	Obec	
Spracovanie projektovej dokumentácie	2025	8 000,0			5 000,00	3 000,00	
Realizácia projektu	2027	185 000,00	148 000,00	27 750,00		9 250,00	
Spolu		197 000,00	148 000,00	27 750,00	5 000,00	12250,00	

Základné údaje o projektovom zámere č.8

Názov projektu	Rekonštrukcia obecného rozhlasu vrátane výmeny ampliónov a rozhlasovej ústredne
Garant	Obec Železník
Kontaktná osoba garanta	Ing. Andrej Mitaľ
Partneri garanta (spolupráca s ...)	
Začatie a ukončenie projektu (od do)	2025/2026
Stav projektu pred realizáciou	Súčasný stav obecného rozhlasu je nevyhovujúci Pre nepokrytie časti obce a zastaranej ústredne. Je potrebné vymeniť reproduktory a rozšíriť sieť rozhlasu do nových lokalít. Zároveň zastaranú rozhlasovú analógovú ústredňa vymeniť za novú výkonnejšiu s možnosťou napojenia viacererj techniky
Cieľ projektu	Skvalitnenie obecného rozhlasu
Výstupy	Kvalitný obecný rozhlas s možnosťou jeho všestranného využitia
Užívatelia	Obyvatelia obce
Indikátory monitoringu	Počet reproduktorov Dĺžka novej rozhlasovej siete
Zmluvné podmienky	Budú doplnené po podpise zmluvy ako výsledku prieskumu trhu

Riziká	Nedostatok finančných zdrojov, kvalita dodávateľa
Poznámky	

Fáza/míľnik							
Vypracovanie dokumentácie	projektovej		Externá projektová kancelária				
Realizácia projektu			Externý dodávateľ				
Financovanie projektu							
Druh výdavku	Termín (rok)	Náklady spolu (eur)	z toho verejné zdroje				z toho súkromné zdroje
			EU	SR	VÚC	Obec	
Spracovanie projektovej dokumentácie	2025	2 100,00				2 100,00	
Realizácia projektu	2026	23 000,00	18 400,00	3 450,00		1 150,00	
Spolu		25 100,00	18 400,00	3 450,00		3 250,00	

Základné údaje o projektovom zámere č.9

Názov projektu	Prestavba objektu ZŠ na nájomné byty – projektová dokumentácia
Garant	Obec Železník
Kontaktná osoba garanta	Obec Železník
Partneri garanta (spolupráca s ...)	
Začatie a ukončenie projektu (od ...do....)	03/2026 – 11/2027
Stav projektu pred realizáciou	Základná škola v obci bola vyradená zo siete základných škôl z dôvodov nízkeho záujmu žiakov a to z dôvodov, že v susednej obci Kračúnovce, meste Giraltovcie je dostatočná voľná kapacita. Predpokladané starnutie obyvateľstva nepredpokladá, že objekt školy bude znovu využívaný na pôvodný účel. Po zvážení všetkých možností jej využitia je najvhodnejší zámer prebudovať objekt na nájomné byty. V priestoroch areálu je dostatok plochy na rozšírenie objektu pre zriadenie trojizbových nájomných bytov.
Cieľ projektu	Efektívne využitie objektu na nájomné byty
Výstupy	Kompletne zriadené trojizbové nájomné byty s doplnkovou vybavenosťou
Užívatelia	Obyvatelia obce a iní záujemcovia

Indikátory monitoringu	Plochy jednotlivých bytov						
Zmluvné podmienky	Budú doplnené po podpise zmluvy ako výsledku verejného obstarávania						
Riziká	Nedostatok finančných zdrojov, kvalita dodávateľa						
Poznámky							
Realizácia projektu							
Fáza/míľnik	Súčinnosť iného odboru, alebo subjektu						
Vypracovanie projektovej dokumentácie	Externá projektová kancelária						05/2026
Realizácia projektu	Externý dodávateľ						12/2027
Financovanie projektu							
Druh výdavku	Termín (rok)	Náklady spolu (eur)	Z toho verejné zdroje				Z toho súkromné zdroje
	2026-2027	Spolu:	EU	SR	VÚC	obec	
Spracovanie projektovej dokumentácie	2026	22 500,00	0	0	0	0	22 500,00
Realizácia projektu	2027	1 200000,00	0	0	0	0	1 200000,00
Spolu		1 225 000,00	0	0	0	0	1 225000,00

Základné údaje o projektovom zámere č. 10

Názov projektu	Zabezpečenie kamerového systému v obci Železník
Garant	Obec Železník
Kontaktná osoba garanta	Ing. Andrej Mitaľ
Partneri garanta (spolupráca s ...)	

Začatie a ukončenie projektu (od do)	2027
Stav projektu pred realizáciou	V niektorých častiach obce dochádza k menším výtržnostiam a poškodzovaniu majetku. Z uvedeného dôvodu sa vyžadujú urobiť účinné opatrenia na zisťovanie konkrétnych osôb. Najvhodnejším opatrením je nainštalovať kamerový systém pri materskej škole, kultúrnom dome, obecnom úrade, obecnom cintoríne, domu smútku a detské ihrisko.
Cieľ projektu	Zlepšiť ochranu verejného poriadku a čistotu areálov.
Výstupy	Kompletne nainštalovaný kamerový systém na možnosť sledovania konkrétnych miest
Užívatelia	Pracovníci obecného úradu
Indikátory monitoringu	Počet kamier
Zmluvné podmienky	Budú doplnené po podpise zmluvy

Riziká	Nedostatok finančných zdrojov
Poznámky	
Fáza/míľnik	
Vypracovanie projektovej dokumentácie	Externá projektová kancelária
Realizácia projektu	Externý dodávateľ

Financovanie projektu

Druh výdavku	Termín (rok)	Náklady spolu (eur)	z toho verejné zdroje				z toho súkromné zdroje
			EU	SR	V Ú C	Obec	
Spracovanie projektovej dokumentácie		800,00	0	0		800,00	

Realizácia projektu		35 000,00	32 200,00	2 100,00		700,00	
Spolu		35 800,00	32 200,00	2 100,00		1 500,00	

ČASŤ D – REALIZAČNÁ ČASŤ

Realizačná časť opisuje realizáciu aktivít – popis postupov ich inštitucionálneho a organizačného zabezpečenia, monitorovanie a hodnotenie činností počas ich priebehu, vecný a časový harmonogram realizácie programu rozvoja obce formou akčných plánov. Záznamy z monitorovania budú priebežne dopĺňané počas obdobia realizácie aktivít. V nasledujúcej tabuľke je uvedený komunikačný plán pre fázu realizácie:



P.č.	Časový rámec	Miesto konania	Ciel'ová skupina	Forma	Téma, ciele	Vstupné údaje	Výstupy
1.	08/2022	OÚ	Poslanci	Seminár	Projektové zámery	Základné údaje o projektových zámeroch	Návrh časového a finančného zabezpečenia projektových zámerov na roky 2021-2027

2.	10/2022	OÚ	Občania	Verejné prerokovanie	Projektové zámery na programovacie obdobie	Návrh časového, inštitucionálneho a finančného zabezpečenia PZ	Pripomienky a návrhy občanov
-----------	---------	----	---------	----------------------	--	--	------------------------------

3.	02/2023	OÚ	Poslanci	Seminár	Prepojenie PHSR a programového rozpočtovania Rozpočet obce na rok 2022	Metodika programového rozpočtovania, výsledky hospodárenia obce za rok 2021	Návrh štruktúry programového rozpočtu na rok 2022
-----------	---------	----	----------	---------	---	---	---

4.	04/2023	OÚ	Poslanci	Seminár	Projektové zámery na rok 2022	Základné údaje o projektových zámeroch	Návrh časového, inštitucionálneho a finančného zabezpečenia projektových zámerov na rok 2023
-----------	---------	----	----------	---------	-------------------------------	--	--

5.	10/2023	OÚ	Občania	Verejné prerokovanie	Projektové zámery na rok 2022	Návrh časového, inštitucionálneho a finančného zabezpečenia projektových zámerov na rok 2022	Pripomienky a návrhy občanov
-----------	---------	----	---------	----------------------	-------------------------------	--	------------------------------

6.	11/2023	OÚ	Poslanci	Seminár	Prepojenie PHSR a programového rozpočtovania	Metodika programového rozpočtovania, výsledky hospodárenia obce za rok I. polrok 12023	Návrh štruktúry programového rozpočtu na rok 2022
-----------	---------	----	----------	---------	--	--	---

7.	12/2023	OÚ	Občania	Verejné prerokovanie	Rozpočet obce na rok 2023	Návrh rozpočtu obce na rok 2023	Pripomienky a návrhy občanov, ponuka pre súkromných investorov
-----------	---------	----	---------	----------------------	---------------------------	---------------------------------	--

8.	01/2024	OÚ	Poslanci	Seminár	Projektové zámery na rok 2023	Základné údaje o projektových zámeroch	Návrh časového, inštitucionálneho a finančného zabezpečenia projektových zámerov na rok 2023
10.	01/2023	OÚ	Občania	Verejné rokovanie	Projektové zámery	Návrh časového, inštitucionálneho a finančného zabezpečenia projektových zámerov na rok 2023	Pripomienky a návrhy občanov
11.	02/2023	OÚ	Poslanci	Seminár	Prepojenie PHRSR a programového rozpočtovania	Metodika programového rozpočtovania, výsledky hospodárenia obce za rok 2023	Návrh štruktúry programového rozpočtu na rok 2023

Tabuľka 26 Komunikačný plán pre fázu realizácie PHRSR

18. MONITOROVANIE A HODNOTENIE

Monitorovanie a hodnotenie sú hlavné procesy potrebné pre správnu implementáciu programu hospodárskeho a sociálneho rozvoja. Prostredníctvom monitorovania a hodnotenia sa sledujú a následne vyhodnocujú zmeny v území vzniknuté počas realizácie stratégie.

Monitorovanie bude prebiehať raz ročne, kde sa na konci sledovaného obdobia vypracuje monitorovacia správa, ktorá bude pozostávať z krátkeho popisu aktivít, ktoré sa v obci realizovali počas roka a definovanie ich nadväznosti na stanovenú stratégiu. Ďalej bude sledovať napĺňanie stanovených monitorovacích ukazovateľov. Samospráva každý rok spracuje do monitorovacej správy pripomienky úradu, poslancov, verejnosti.

Monitorovacia správa tvorí podklad aj pre plánovanie ďalších aktivít, preto by bolo vhodné ju spracovávať v čase prípravy a schvaľovania rozpočtu pre ďalší rok. Za spracovanie monitorovacích správ je zodpovedná samospráva (Miestne zastupiteľstvo a starosta), pokiaľ nebude zriadená iná organizácia/komisia, ktorá bude mať v kompetencii napĺňanie stratégie. Monitorovacie správy budú predkladané a schvaľované obecným zastupiteľstvom a následne budú predložené vyššiemu územnému celku.

Výsledkom procesu monitorovania a hodnotenia bude zisťovanie, ako projekty prispeli k rozvoju obce a vyhodnotenie úspešnosti naplnenia vízie obce Železník.

Plán priebežných hodnotení PHRSR na programové obdobie 2021-2027		
Typ hodnotenia	Vykonať prvýkrát	Dôvod vykonania/ periodicita
Strategické hodnotenie	najskôr v roku 2024	Podľa rozhodnutia obce/ koordinátora PHRSR a vzniknutej spoločenskej potreby
Operatívne hodnotenie		
Ad hoc hodnotenie celého PHRSR	2024-2025	Každoročne v zmysle príslušných ustanovení Zákona NRSR 539/2008 Z. z. o podpore regionálneho rozvoja v termíne do 3. mesiaca príslušného roku
Tematické hodnotenie časti PHRSR	2024-2025	Téma hodnotenia: ak bola téma identifikovaná ako riziková časť vo výročnej monitorovacej správe za predchádzajúci kalendárny rok
Ad hoc mimoriadne hodnotenie PHRSR	2024-2026	Pri značnom odklone od stanovených cieľov alebo zmene stanovených cieľov jednotlivých prioritných oblastí alebo zmene hodnôt
		ukazovateľov. Pri návrhu revíziu PHRSR.
Ad hoc hodnotenie celého PHRSR	2024-2026	Na základe rozhodnutia starostu obce v zmysle príslušných predpisov, na základe rozhodnutia kontrolného orgánu obce, na základe podnetu poslancov, na základe protokolu Národného kontrolného úradu SR, na základe správy auditu.
Ad hoc hodnotenie celého PHRSR	2027	Na základe rozhodnutia starostu obce o príprave PHRSR na nasledovné programové obdobie po roku 2027.

Tabuľka 28 Plán hodnotenia a monitorovania

19. AKČNÝ PLÁN

Správa o plnení akčného plánu obce Železník je spracovaná v zmysle Programu hospodárskeho a sociálneho rozvoja obce Železník na obdobie rokov 2021-2027, časť C – Programová časť. Cieľom monitoringu Akčného plánu obce je zostaviť komplexnú informáciu o tom, ako sa plnia opatrenia navrhnuté v PHSR obce počas celého obdobia platnosti dokumentu v rokoch 2021-2027. Tieto údaje sú k dispozícii pre samosprávu a širokú verejnosť. Akčný plán obce Železník je zoradený podľa priorít, oblastí a opatrení. Ku každému opatreniu je priradený garant – odborný útvar obecného úradu, resp. externý odborník, ktorého úlohou je zabezpečiť realizáciu navrhnutých aktivít a monitorovať ich plnenie. Odpočet aktivít v akčnom pláne je spracovaný z pohľadu obce Železník, v niektorých prípadoch je ako realizátor danej aktivity uvedený iný subjekt (investor, prevádzkovateľ, partnerská inštitúcia a pod.). V akčnom pláne sú vymenované aktivity bežného, kapitálového a podporného charakteru v časovom slede, resp. súbežne. Ide o aktivity, ktoré je potrebné realizovať v ďalšom období. Akčný plán je spracovaný na základe údajov v schválenom rozpočte obce, schválených strategických dokumentoch obce a nevyhnutných požiadaviek obyvateľov obce.

OPATRENIE	AKTIVITA	TERMÍN	ZODPOVEDNÝ	FINANCOVANIE v €
AKČNÝ PLÁN PRE HOSPODÁRSKU ČASŤ				
1.2 Revitalizácia verejných priestranstiev na bývalom výstavisku drobnochovateľov v časti Murava a pri Dome smútku	1.2.1 Spracovanie projektovej dokumentácie a podkladov pre podanie ŽoNFP	2025	Obec Železník	PD: 8 000,00
1.4 Rozšírenie vodovodnej siete, oprava vodovodného potrubia hydrantov	1.4.1 Rozšírenie vodovodnej siete o 30 odberateľov, oprava vodovodného potrubia a hydrantov Spracovanie PD	2026	Obec Železník	PD: 11 000,00
1.3 Modernizácia Domu smútku a oplotenie cintorína	1.3.1 Modernizácia Domu smútku zateplením, rekonštrukciou interiérov, nákup chladiarenskej techniky a oplotenie cintorína v dĺžke 250 m	2025	Obec Železník	PD: 3 000,00 Realizácia : 140 000,00
AKČNÝ PLÁN PRE SOCIÁLNU OBLASŤ				
2.1 Vybudovanie viacúčelového ihriska	2.2.1 Vybudovanie viacúčelového ihriska o rozmeroch 17 x 34 m s oplotením a umelým trávnikom: 1 Spracovanie PD,	2024	Obec Železník	PD – 1, 500,00 Realizácia: 63 000,00

	2. Územné a stavebné povolenie, 3. Realizácia diela			
2.3 Výstavba nájomných obecných bytov	2.3.1.Spracovanie PD na prestavbu ZŠ na 8 nájomných bytov	2025	Obec Železník	PD: 22 500,00
			Obec Železník	

AKČNÝ PLÁN PRE ENVIROMENTÁLNU OBLASŤ				
3.1 Vybudovanie komplexnej kanalizačnej siete a výstavby ČOV	3.1.1 Spracovanie projektovej dokumentácie a stavebné povolenie na vybudovanie kanalizačnej siete a výstavby ČOV	2025	Obec Železník	26 000,00
3.2 Zvýšenie úrovne separovaného zberu	3.2.1 Nákup nádob na separovaný zber na plasty, sklo a papier v počte 120 ks	2024	Obec Železník	12 500,00

ČASŤ E – FINANČNÁ ČASŤ

Obec Železník plánuje na plánované rozvojové zámery využiť vlastné zdroje v súčinnosti s možnosťami využitia finančných zdrojov zo štrukturálnych fondov a kohézneho fondu Európskej únie a zo štátnych fondov. V programovom období 2021 až 2027 môže na svoje projekty čerpať z nižšie uvedených operačných programov. (Pri jednotlivých operačných programoch uvádzame tie prioritné osi a v rámci nich tie investičné priority, pri ktorých je obec Železník oprávnená žiadať o poskytnutie nenávratného finančného príspevku):

- OP Kvalita životného prostredia (OP KŽP) (financovaný z Kohézneho fondu
- (KF)
 - Prioritná os 1 Udržateľné využívanie prírodných zdrojov prostredníctvom rozvoja environmentálnej infraštruktúry – IP 1, IP2, IP 3
 - Prioritná os 4: Energeticky efektívne nízkouhlíkové hospodárstvo (financovaná z Európskeho fondu regionálneho rozvoja) – IP 1
 - Prioritná os 6 Technická pomoc
- OP Program rozvoja vidieka (OP PRV) (financovaný z Európskeho poľnohospodárskeho fondu rozvoja vidieka - EPFRV)
- Environmentálny fond



Materská škola v obci Železník

Z Á V E R

Program hospodárskeho a sociálneho rozvoja obce Železník na roky 2021 - 2027 je strednodobý plánovací dokument, reflektuje aktuálne potreby obcepre jej ďalší rozvoj. Prioritou samosprávy je, aby obec smerovala k udržateľnému hospodárskemu rozvoju a tak napĺňala stanovenú víziu. Tento strategický dokument bol pripravený v spolupráci rôznych subjektov, ktorých sa rozvoj obce Železník dotýka (samospráva, podnikatelia, občania, spolky a združenia). Pri implementácii programu rozvoja je potrebné aj naďalej spolupracovať a komunikovať so všetkými subjektmi, aby bolo možné realizovať naplánované projekty a aktivity a aby sa napĺňali stanovené ciele.

Tento dokument bol pripravený v zmysle novej metodiky na vypracovanie programov hospodárskeho rozvoja a sociálneho rozvoja, pričom vychádza z analýz, identifikácie problémov, a navrhuje rozvojovú stratégiu. Napriek tomu, že nie je možné detailne predpokladať situáciu o päť či sedem rokov, toto PHRSR predstavuje špecifický program nielen plánovaných aktivít, ale aj ich finančný a realizačný plán, ktorý vytvára skutočnú, použiteľnú a nápomocnú koncepciu rozvoja.

Zámerom tejto rozvojovej stratégie je naplniť opatrenia v súlade s princípmi udržateľného rozvoja, ktoré obyvateľom obce Železník poskytnú kvalitu života na čo najlepšej dosiahnuteľnej úrovni.



Plánovaná rekonštrukcia Domu smútku a oplotenie cintorína



Plánovaná prestavba Základnej školy

PRÍLOHY**Zámer spracovania PHRSR****Program hospodárskeho rozvoja a sociálneho obce Železník na roky 2021 až 2027**

PHRSR bolo vypracované externými odborníkmi v spolupráci s pracovníkmi samosprávy

Proces spracovania dokumentu prebiehal za účasti pracovných skupín, ktoré mali za úlohu riadiť jednotlivé oblasti pôsobnosti: hospodársku, environmentálnu a sociálnu

Dokument bol spracovávaný v období od novembra 2023 do

- náklady na vlastné spracovanie – experti (vyjadrené v osobohodinách)
- náklady na získanie informačných podkladov – štatistiky, analýzy, prognózy, dotazníky,
- náklady na stretnutia – pracovné skupiny a verejnosť,
- náklady na publicitu – tlač informačných materiálov, úprava elektronických médií.

Zoznam kvantitatívnych a kvalitatívnych dát:**Zoznam použitých kvantitatívnych a kvalitatívnych dát**

Oblasť dát / téma	Zdroj dát	Webová stránka
Obyvateľstvo	Štatistický úrad SR Obecný úrad	http://slovak.statistics.sk http://www.borskymikulask.sk/
Domový a bytový fond	Štatistický úrad SR	http://slovak.statistics.sk
Občianska vybavenosť	Obecný úrad	http://www.zeleznik.sk/
Technická infraštruktúra	Obecný úrad	http://www.zeleznik.sk/
Ekonomická štruktúra	Databáza všetkých firiem Slovenska Obecný úrad	https://www.vsetkyfirmy.sk/ http://www.zeleznik.sk/
Rozpočet a finančné hospodárenie obce	Obecný úrad	http://www.zeleznik.sk/
Poloha	Atlas krajiny SR	http://www.enviroportal.sk/

	Google Earth	https://www.google.com/earth/
Doprava a dostupnosť územia	Atlas krajiny SR Google Earth Portál cestnej databanky	http://www.enviroportal.sk/ https://www.google.com/earth/ http://www.cdb.sk
Prírodné podmienky	Atlas krajiny SR	http://www.enviroportal.sk/
Využitie zeme	Katastrálny portál SR	http://www.katasterportal.sk/kapor/
Životné prostredie	Štátna ochrana prírody SR	http://www.sopsr.sk/web/
Cestovný ruch	Ministerstvo dopravy, výstavby a regionálneho rozvoja	http://www.telecom.gov.sk

Zoznam analyzovaných koncepcných dokumentov:

Zoznam analyzovaných koncepcných dokumentov			
Názov dokumentu	Platnosť dokumentu	Úroveň dokumentu	Zdroj
Stratégia Európa 2020	2020	európska	http://www.eu2020.gov.sk
Partnerská dohoda SR na roky 2014 - 2020	2020	národná	http://www.partnerskadohoda.gov.sk/
Národná stratégia regionálneho rozvoja SR (NSRR)	2030	národná	http://www.telecom.gov.sk
Program hospodárskeho a sociálneho rozvoja Prešovského samosprávneho kraja 2014 - 2020	2020	regionálna	https:// www.prešov-vuc.sk/sk
Program hospodárskeho a sociálneho	2013	lokálna	http://www.zeleznik.sk/

rozvoja obce Ž E L E Z N Í K na roky 2007 - 2013			
Program hospodárskeho a sociálneho rozvoja obce Železník na roky 2015 - 2020	2020	lokálna	http://www.zeleznik.sk/

Kontrolný zoznam pre hodnotenie možných rizík

Druh rizika	Objekt rizika	Zdroj rizika	Nežiaduce dôsledky	Pravdepodobnosť
Individuálne	Nedostatočná odborná pripravenosť pracovného tímu	Profily členov pracovného tímu	Neodborná, nedostatočná rozpracovanosť stratégie rozvoja	Nízka
Technické	Neusporiadanie pozemkov, chybná projektová dokumentácia	Projektová dokumentácia, stavebné povolenia	Nemožnosť realizovať projekt, časové oneskorenie, predraženie projektu	Veľmi nízka
Ekologické	Poškodzovanie životného prostredia projektovými aktivitami	Interné dokumenty obce	Negatívny dopad až degradácia životného prostredia	Veľmi nízka
Sociálne	Vnímanie projektových investícií obyvateľmi	Obyvateľstvo obce	Obyvateľstvo nebude súčinné pri realizácii - napr. neusporiadanie pozemkov	Nízka
Ekonomické	Rizikové zaobchádzanie s rozpočtom samosprávy	Rozpočet obce	Zadĺženie obce, nútená správa	Veľmi nízka

Schválenie PHSR:

Schválenie PHSR

Dokument	<ul style="list-style-type: none"> - Názov: Program hospodárskeho rozvoja a sociálneho rozvoja obce Železník na roky 2021 – 2027 - Štruktúra: hlavné časti dokumentu sú tieto:
	<ul style="list-style-type: none"> o analytická časť (A) o strategická časť (B) o programová časť (C) o realizačná časť (D) o finančná časť (E) o záver
Spracovanie	<ul style="list-style-type: none"> - Forma spracovania: PHRSR bolo vypracované externými odborníkmi v spolupráci s členmi obecného zastupiteľstva a vybraných obyvateľov do jednotlivých komisií. - Obdobie spracovania: september 2023 - 10.01.2024 - Riadiaci tím - počet členov: 3 - Pracovné skupiny - počet skupín: 3, počet členov: hospodárska skupina – 2 členovia, sociálna skupina – 2 členovia, environmentálna skupina – 2 členovia - Externá odborná spolupráca: Vidiek n. o., Giraltovc - Účasť verejnosti a komunikácia s verejnosťou – prostredníctvom www stránky obce - Náklady na spracovanie: <i>bude doplnené</i>
Prerokovanie	<ul style="list-style-type: none"> - Prerokovanie v orgánoch samosprávy - Verejné pripomienkovanie
Schválenie	<ul style="list-style-type: none"> - Návrh na uznesenie zastupiteľstva

4.1 ROZPOČET A FINANČNÉ HOSPODÁRENIE OBCE

Rozpočet Obce Borský Mikuláš na rok 2020 bol zostavený podľa ustanovenia § 10 odsek 7) zákona č. 583/2004 Z. z. o rozpočtových pravidlách územnej samosprávy a o zmene a doplnení niektorých zákonov v znení neskorších predpisov. Rozpočet za rok 2020 bol prebytkový. **V roku 2020 boli celkové príjmy obce vo výške 3 380 000 € a výdavky v hodnote 3 360 000 €.**

Rok	2015	2016	2017	2018	2019	2020
Príjmy	2 280 030,22	2 271 545,17	2 546 836,69	3 050 615,95	3 868 915,83	3 380 000
Výdavky	2 022 075,05	1 991 226,68	2 358 530,04	2 827 119,43	3 681 583,50	3 360 000

Tabuľka 17 Prehľad príjmov a výdavkov obce (Interná evidencia, 2020)

	Schválený rozpočet na 2019 (v EUR)	Rozpočet 2019 po zmenách (v EUR)		Schválený rozpočet na 2019 (v EUR)	Rozpočet 2019 po zmenách (v EUR)
Príjmy celkom	2 332 216,00	3 915 698,00	Výdavky celkom	2 332 216,00	3 915 698,00
Bežné príjmy	2 192 128,00	2 435 512,00	Bežné výdavky	2 192 128,00	2 467 012,00
Kapitálové príjmy	10 000,00	381 539,00	Kapitálové výdavky	92 900,00	1 400 498,00
Príjmové finančné operácie	130 088,00	1 098 647,00	Výdavkové finančné operácie	47 188,00	48 188,00

Tabuľka 18 Rozpočet obce k 31.12 2019 (Interná evidencia, 2020)

Najvyššie príjmy dosahovala obec v roku 2019, kedy dosahovali výšku až 3 868 915,83€. V tomto roku mala obec aj najvyššie výdavky. Naopak, najnižšie príjmy mala obec v roku 2017, a to 2 546 836,69€. V sledovaných rokoch, od roku 2015, mala obec prebytkový rozpočet, a teda príjmy prevyšovali výdavky obce.

Od roku 2015 daňové príjmy obce stúpili takmer o 46,3%. Postupom času sa úmerne zvyšovali všetky položky, najviac sa však od roku 2015 zvýšil Prevod podielu dane z príjmov fyzických osôb (o 55,7 %), Podiel na poplatku za komunálny odpad (11,8%) a podiel na dani z nehnuteľnosti –z bytov a nebytových priestorov (o 9,8%).

	2015	2016	2017	2018	2019
Prevod podielu dane z príjmov fyzických osôb	875 203,04	1 057 574,57	1 121 347,12	1 210 666,55	1 362 445,75
Podiel na dani z nehnuteľností - z pozemkov	56 041,04	55 821,31	56 283,72	56 611,62	59 372,74
Podiel na dani z nehnuteľností - zo stavieb	90 267,95	89 014,60	90 039,36	97 562,89	93 003,62
Podiel na dani z nehnuteľností - z bytov a NP	525,33	517,05	573,85	533,59	576,92
Daň za psa	3 032,00	2 980,00	3 144,00	3 063,50	3 196,00
Daň za užívanie verejného priestranstva	675,00	730,00	650,00	455,00	340,00
Podiel na poplatku za komunálny odpad	54 515,46	64 032,60	61 191,63	60 098,44	60 971,54
Daňové príjmy spolu	1 080 259,82	1 270 670,13	1 333 229,68	1 428 991,59	1 579 903,57

Tabuľka 19 Štruktúra daňových príjmov (Interná evidencia, 2020)

Portál INEKO, ktorý hodnotí finančné zdravie obcí hodnotí hospodárenie obce Borský Mikuláš hodnotou 5,4 z maximálnej hodnoty 6, čo predstavuje výborné finančné zdravie obce.

Finančné zdravie

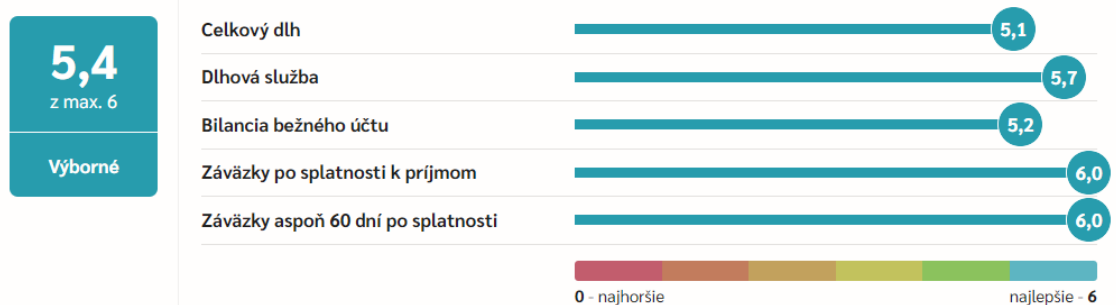


Schéma 2 Hodnotenie finančného zdravia obce (INEKO, 2019)

6.EX-POST HODNOTENIE REALIZÁCIE PREDCHÁDZAJÚCEHO PHSR A PLNENIA PHSR 2015 - 2020

Hodnotenie projektových zámerov definovaných v PHSR za predchádzajúce programové obdobie:

P. č.	Názov zámeru	Zrealizovaný (áno/nie)
1	Vypracovanie projektovej dokumentácie na ochranu historických a sakrálnych pamiatok v obci	častočne – kostol Borský Peter
2	Rekonštrukcia strechy budovy obecného úradu a kultúrneho domu a jej zateplenie	áno
3	Rekonštrukcia historickej budovy na objekt denného stacionára a zamestnanie potrebného personálu	nie
4	Realizácia rekonštrukcie a rozšírenia materskej školy	áno
5	Rekonštrukcia strechy objektu ubytovne pre sociálne slabšie skupiny obyvateľov	áno
6	Vypracovanie zastavovacej štúdie pre investície na výstavbu individuálnej a hromadnej bytovej výstavby	nie
7	Rekonštrukcia bývalej cirkevnej školy na priestory slúžiace obyvateľom obce	častočne
8	Dobudovanie kompletnej kanalizačnej siete	nie

Tabuľka 20 Hodnotenie projektových zámerov za predchádzajúce programové obdobie

Počas programového obdobia 2015-2020 sa obec Borský Mikuláš uchádzala o poskytnutie nenávratného finančného príspevku (NFP) celkovo v 24 projektoch, z čoho bolo 16 úspešných. Bližšia špecifikácia projektov – ich názov, rok podania žiadosti, žiadateľ, poskytovateľ NFP, ako aj informácia o úspešnosti žiadateľa je uvedená v nasledujúcej tabuľke:

Poraďové číslo	Rok	Názov projektu	Žiadateľ	Poskytovateľ	Úspešnosť	Realizácia
1.	2015	Rekonštrukcia a modernizácia bytového domu na Školskej ulici č. 947 pre sociálne slabších občanov	Obec Borský Mikuláš	Ministerstvo financií SR Štefanovičov a 5 Bratislava	áno 11 000,00 eur	zrealizované

2.	2015	Dotácia pod názvom „Kapacity MŠ 2“ Rozšírenie kapacít MŠ formou prístavby, výstavby a rekonštrukcie priestorov pre potreby MŠ a vybudovanie zariadení školského stravovania pri týchto materských školách na rok 2015	Obec Borský Mikuláš	Ministerstvo školstva, vedy, výskumu a športu SR Stromová 1 Bratislava	nie	nerealizované
3.	2015	Havarijná záchrana ľudového domu Borský Mikuláš II. etapa - časť Borský Peter, Peterská ul. 1238	Obec Borský Mikuláš	Ministerstvo kultúry SR, odbor projektového riadenia Námestie SNP 33 Bratislava	áno 14 000,00 eur	zrealizované
4.	2016	Dotácia na podporu rozvoja sociálnych služieb a dotácia na podporu vykonávania opatrení sociálnoprávnej ochrany detí a sociálnej kurately	Obec Borský Mikuláš	Ministerstvo práce, soc. vecí a rodiny Špitálska 8 Bratislava	áno 560,00 eur	zrealizované
5.	2016	Zníženie energetickej náročnosti budovy Obecného úradu Borský Mikuláš KÓD výzvy: OPKZP-PO4-SC431-2015-6	Obec Borský Mikuláš	Slovenská inovačná a energetická agentúra Bajkalská 27 Bratislava	Oprávnené výdavky: 271 371,77 € 95 % spolufinancovanie žiadaná výška FP: 257 803,18 € Výška spoluf. z vlastných zdrojov: 13 568,59 € áno	zrealizované
6.	2016	Prístavba hasičskej zbrojnice súp. č. 377/2	Obec Borský Mikuláš	Ministerstvo financií SR Štefanovičov a 5 Bratislava	13 500,00 nie	zrealizované z vlastných zdrojov 30 177,20 eur

7.	2016	Rekonštrukcia strechy dielne ZŠ	Obec Borský Mikuláš	Ministerstvo financií SR Štefanovičov a 5 Bratislava	13 500,00 nie	zrealizované z vlastných zdrojov 49 406,21
8.	2016	Rekonštrukcia a modernizácia budovy sociálnych zariadení štadióna	Obec Borský Mikuláš	Ministerstvo financií SR Štefanovičov a 5 Bratislava	10 000,00 áno	zrealizované
9.	december 2016	Havarijná záchrana ľudového domu Borský Mikuláš III. etapa - časť Borský Peter, Peterská ul. 1238	Obec Borský Mikuláš	Ministerstvo kultúry SR, odbor projektového riadenia Námestie SNP 33 Bratislava	8 500,00 nie	nerealizované
10.	marec 2017	Rekonštrukcia a prístavba hasičskej zbrojnice	Obec Borský Mikuláš	Ministerstvo vnútra SR Bratislava zák. č. 526/2010	28 500,00 nie	nerealizované
11.	marec 2017	Rekonštrukcia a modernizácia budovy sociálnych zariadení futbalového štadióna	Obec Borský Mikuláš	Ministerstvo financií SR Štefanovičov a 5 Bratislava	10 800,00 áno	zrealizované
12.	november 2017	Projektová príprava dokončenia obnovy pamiatky ľudového domu Borský Mikuláš, časť obce Borský Peter III. etapa	Obec Borský Mikuláš	Ministerstvo kultúry SR, odbor projektového riadenia Námestie SNP 33 Bratislava	áno 8 000,00	zrealizované
13.	február 2018	Nájomné bytové domy v obci Borský Mikuláš - 2x12 b. j.	Obec Borský Mikuláš	Štátny fond rozvoja bývania Ministerstvo o doprave a výstavby SR	úver - 673 600,00 -nájomné byty 22 160,00- tech. vybaveno sť áno 449 070,00 dotácia áno	zrealizované

14.	marec 2018	Zníženie energetickej náročnosti dvoch pavilónov MŠ Borský Mikuláš	Obec Borský Mikuláš	Ministerstvo financií SR Štefanovičov a 5 Bratislava	13 500,00 nie	zrealizované z vlastných zdrojov 52 773,83
15.	marec 2018	Vybudovanie centrálneho vykurovania budovy futbalového štadióna	Obec Borský Mikuláš	Ministerstvo financií SR Štefanovičov a 5 Bratislava	13 500,00 áno	zrealizované
16.	apríl 2018	Žiadosť o dotáciu - Nadstavba hasičskej zbrojnice	Obec Borský Mikuláš	Ministerstvo vnútra SR Bratislava zák. č. 526/2010	29 996,85 nie	nerealizované
17.	máj 2018	Žiadosť o dotáciu Rekonštrukcia telocvične ZŠ Borský Mikuláš"	Obec Borský Mikuláš	Ministerstva školstva, vedy, výskumu a športu SR	91 790,00 eur áno	zrealizované
18.	máj 2018	Žiadosť o finančný príspevok „Modernizácia a rekonštrukcia centra integrovanej zdravotnej starostlivosti v obci Borský Mikuláš"	Obec Borský Mikuláš	Ministerstvo zdravotníctva a SR ako sprostredkovateľský orgán pre IROP pod Ministerstvom pôdohospodárstva a rozvoja vidieka SR ako Riadiaci	700 000,00 eur odstúpenie od projektového zámeru	nerealizované
19.	marec 2019	Vybudovanie kamerového systému v obci Borský Mikuláš v roku 2019 za účelom posilnenia prevencie kriminality	Obec Borský Mikuláš	Rada vlády SR pre prevenciu kriminality resp. Ministerstvo vnútra SR	31 827,00 eur nie	nerealizované
20.	marec 2019	Riešenie havarijného stavu – vzduchotechnika školskej jedálne	Obec Borský Mikuláš	Ministerstvo financií SR Štefanovičov a 5 Bratislava	13 500,00 eur nie	zrealizované z vlastných zdrojov 4 609,92 eur
21.	jún 2019	Vybudovanie podzemného zavlažovania – štadión TJ	Obec Borský Mikuláš	Ministerstvo financií SR Štefanovičov a 5 Bratislava	12 000,00 eur áno	zrealizované

22.	november 2019	WiFi4EU Podpora internetového pripojenia v miestnych spoločenstvách	Obec Borský Mikuláš	Výkonná agentúra pre inováciu a siete	15 000,00 eur poukázané na účet spoločnosti CRAT s.r.o. Kragujevská 1, Žilina	zrealizované
23.	Február 2020	Nadstavba hasičskej zbrojnice	Obec Borský Mikuláš	Ministerstvo vnútra SR	29 625,25 eur áno	nezrealizované
24.	apríl 2020	Náhrady zastaraných spaľovacích zariadení vo verejných budovách za nízkoemisné (s výnimkou OZE) - Kultúrny dom Borský Peter	Obec Borský Mikuláš	Ministerstvo životného prostredia SR, Sekcia environmentálnych progr. a projektov, Odbor posudzovania a projektov	107 851,04 eur eur (čaká sa na výsledok)	

Tabuľka 21 Prehľad projektov obce Borský Mikuláš za programové obdobie 2015-2020

Obec Borský Mikuláš je situovaná v srdci regiónu Záhorie. Administratívne spadá do NUTS 4 - **okres Senica** , do NUTS 3 -**Trnavského samosprávneho kraja**. Rozprestiera sa na území veľkom **49,98km²**. Obec susedí s katastrami obcí Štefanov, Dojč, Šajdíkové Humence, Bílkove Humence, Lakšárska Nová Ves a Šaštín-Stráže. Z hľadiska polohy má obec Borský Mikuláš výhodu v blízkosti okresného mesta Senica (17,8km), hraníc s Českou republikou (23km) a hraníc s Rakúskom (27km). Vďaka blízkosti hraníc má obec vhodné predpoklady pre cezhraničnú spoluprácu na regionálnej úrovni, čo je považované za významný rozvojový faktor.

Obrázok 9 Mapa polohy obce Borský Mikuláš (Mapy.cz, 2021)

ČASTI OBCE

→ Pôvodná obec Borský Mikuláš

- Smuha
- Za mostom
- U Zemanov
- U sv. Jána
- Habány

→ Pôvodná obec Borský Peter

- U Struhy
- U Rybníčkov
- Humnisko
- V Barine

8.DOPRAVA A DOSTUPNOSŤ ÚZEMIA

8.1 CESTNÁ DOPRAVA

Obec Borský Mikuláš má výhodnú polohu. Obcou prechádza cesta II. triedy č. **II/590 smerujúca z Malaciek** (križovatkou napojená na cestu II/500, spája obce Senica a Kúty). Na túto cestu II/590 sú pripojené 4 cesty III. triedy:

- III/50312 – k železničnej zastávke
- III/00230 – do mesta Šaštín-Stráže
- III/50320 – do miestnej časti Borský Peter
- III/50311 – do obce Bílkove Humence, Lakšárskej Novej Vsi a časti obce Mikulášov.

Na týchto komunikáciách sa nachádzajú aj zástavky hromadnej autobusovej dopravy.

Obcou premáva viacero liniek verejnej autobusovej dopravy SAD. Trasy liniek sú Senica – Studienka, Senica – Gbely, Humence – Senica, Malacky – Brodské. V obci sa nachádza 9 zastávok SAD obojstranne. Zastavky v centre obce sú vybavené prístreškom. Celková dĺžka cestnej siete v obci Borský Mikuláš predstavuje 22,458 km a v obci sa nachádza 38 ulíc.

8.2 ŽELEZNIČNÁ DOPRAVA

Katastrálnym územím obce Borský Mikuláš vedie jednokolejová elektrifikovaná železničná trať smerujúca z Kútov do Senice, avšak železničná zastávka sa v obci Borský Mikuláš nachádza na severe obce, v extraviláne.

Súčasťou zastávky je aj malá výpravná budova. Železničná trať spája Trnavu cez Senicu s obcou Kúty, kde je významný prestupový uzol. Trať je v správe Železníc SR.

8.3 ĎALŠIE TYPY DOPRAVY

NÁKLADNÁ AUTOMOBILOVÁ DOPRAVA

Obec Borský Mikuláš sa tiež konfrontuje s nákladnou dopravou, či už vo forme tranzitnej alebo cieľovej dopravy. V obci sa nachádza jedno poľnohospodárske družstvo s dvoma poľnohospodárskymi strediskami a väčšina nákladnej dopravy súvisí s týmito zariadeniami.

CYKLISTICKÁ DOPRAVA

Územím obce sú trasované cyklistické trasy po miestnych komunikáciách a cestách II.a III. triedy do susediaceho regiónu Záhorie v oblasti Malacky – Senica. Cyklistické cestičky nie sú vymedzené ako segregované koridory, vedú v spoločnom profile s automobilovou dopravou, pričom hrozí nebezpečenstvo kolízie cyklistickej a automobilovej dopravy.

9. PRÍRODNÉ PODMIENKY

Región Záhorie vymedzujú Malé Karpaty a Biele Karpaty na východe a severe a rieka Morava na západe. Obec Borský Mikuláš leží v centre regiónu Záhorie. Severnú časť katastra obce tvorí nížina pri rieke Myjave, samotná obec leží na miernych pahorkoch. Stred obce sa nachádza pri kostole sv. Mikuláša a je v nadmorskej výške 195 m. Južnú časť obce tvoria nízke oblá Lakšárske kopce s vinohradmi miestneho Poľnohospodárskeho družstva. Ich severné svahy i vrchol sú zalesnené borovým lesom. Najvyšší bod obce sa nachádza na kopci zvanom Mária Magdaléna (297 m n.m.), na vrchole ktorej stojí kaplnka Sv. Márie Magdalény a je to tiež najvyšší bod Záhorskej nížiny.

Značná časť katastra obce je zalesnená, najviac na území bývalého Borského Petra. Najrozšírenejšou drevinou v lesoch je borovica, v malej miere sa vyskytujú aj duby a najmä na okraji borových lesov sa často vyskytuje agát. Vo vlhkejších polohách je rozšírená jelša, vrba, breza, topoľ a ojedinele jaseň a brest. Na piesočnatých pôdach prevládajú suchomilné rastlinné spoločenstvá. Zvláštnosťou obce sú pozostatky malých jazierok – umelo vyhlíbených nádrží, ktoré slúžili obyvateľom na namáčanie konope. V katastri obce sa nachádza pomerne málo vodných tokov.

Rieka Myjava preteká severným okrajom katastra Borského Mikuláša, taktiež aj Ságelský potok, Patmezský potok a na južných svahoch Márie Magdalény pramení riečka Rudava ktorá ústi do rieky Morava. V katastri bývalého Borského Petra je najväčší potok Kalaštavský a preteká z väčšej časti lesom. V minulosti sa na ňom nachádzali viaceré mlyny a vodné nádrže, z ktorých dve sú obnovené. Najmladšou a najväčšou vodnou plochou v katastri obce je vodná nádrž pri ceste do Šaštína, ktorá vznikla koncom šesťdesiatich rokov po ťažbe piesku. Kataster obce patrí do klimatického regiónu teplého, veľmi suchého, nížinného.

10. VYUŽITIE ZEME

Rozloha katastrálneho územia obce Borský Mikuláš je 49,98 km². Pôda v katastri zväčša je piesočnatá, iba v oblasti v ktorej boli pred reguláciou rieky lúky, je pôda kvalitnejšia, tvorená naplaveninami. Pôdy - povrch územia pokrývajú fluvizeme, regozeme a čiernice. Na kopcoch miestami vystupujú vrstvy ílu a ojedinele sa tu vyskytujú skaly (neogénne vápence), ktoré sa v minulosti využívali na stavebné účely. Keďže je pôda málo úrodná, poľnohospodársky ju takmer celú využíva miestne Poľnohospodárske družstvo, ktoré na nej pestuje najmä obilniny, najviac raž, ale aj zemiaky a krmoviny. Viac ako polovicu katastrálneho územia obce tvoria lesné pozemky, najmä **borovicové lesy**.

Zložky využitia zeme		m ²	v %
Poľnohospodárska pôda -spolu		20 611 771	41,24
Z toho	Orná pôda	16 114 216	32,24
	Vínice	801 404	1,60
	Záhrady	343 185	0,69
	Ovocné sady	277 522	0,56
	Trvalé trávnaté porasty	3 075 444	6,15
Nepoľnohospodárska pôda - spolu		29 370 082	58,76
Z toho	Lesné pozemky	25 118 983	50,26
	Vodné plochy	731 294	1,46
	Zastavané plochy a nádvoria	2 528 475	5,06
	Ostatné plochy	991 329	1,98
Celková výmera		49 981 853	100

Tabuľka 22 Využitie zeme (SODB, 2011)

11. ŽIVOTNÉ PROSTREDIE

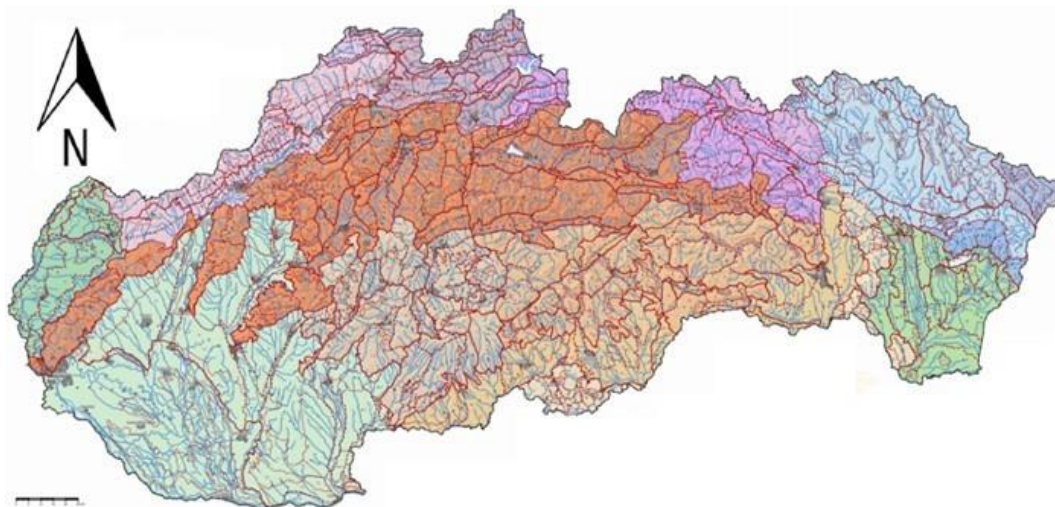
11.1 KVALITA OVZDUŠIA, PODZEMNÝCH A POVRCHOVÝCH VÔD

Na území obce Borský Mikuláš sa nenachádzajú významné zdroje znečisťovania ovzdušia a životného prostredia. Primárnym zdrojom znečisťovania podzemných vôd je nevyhovujúci stav žúmp, ktoré môžu prepúšťať splaškové odpadové vody. Ďalším zdrojom znečisťovania životného prostredia je prašnosť, ktorá závisí od meteorologických činiteľov, zemných a poľnohospodárskych prác a dopravy. Ľudské aktivity sú tiež výrazným faktorom, ktorý ohrozuje kvalitu jednotlivých krajnotvorných zložiek (vykurovanie domácností tuhým palivom, vznik čiernych skládok odpadu) Miernym narušiteľom môže byť tiež poľnohospodárska výroba a poľnohospodárske stroje.

11.2 CHRÁNENÉ ÚZEMIA

Borský Mikuláš leží v **Chránenej krajinej oblasti (CHKO) Záhorie**, s celkovou výmerou 27 522 ha. Táto oblasť je vyhlásená za chránenú od roku 1989 a leží v najzápadnejšej časti Slovenska. Nesie názov, ktorý sa zaužíval pre región ležiaci z pohľadu celého Slovenska za Malými Karpatmi, medzi Bratislavou a južnou Moravou. Podľa súčasného územného a správneho členenia Slovenskej republiky je CHKO Záhorie súčasťou dvoch krajov a dvoch okresov – Bratislavského kraja (okres Malacky) a Trnavského kraja (okres Senica).

V rámci geomorfologických pomerov sa obec Borský Mikuláš rozprestiera na morfoštruktúrach pPnónskej panvy. Z hľadiska geomorfologického systému patrí Borský Mikuláš do provincie Západopanónskej panvy a subprovincie Viedenskej kotliny, do ktorej spadá oblasť Záhorská nížina, pod ktorú spadá CHKO Záhorie.



Mapa 1 Geomorfologické členenie Slovenska (Štátny Geologický ústav Dionýza Štúra, 2011)



Schéma 3 Geomorfologické členenie Slovenska (Štátny Geologický ústav Dionýza Štúra, 2011)

CHKO Záhorie ako celok sa delí na dve samostatné časti. Západná časť chráni cenné lužné lesy na nive Moravy a príľahlú typovo pestrú krajinu na riečnych terasách. Vo východnej časti sú pod ochranou zákona borovicové lesy rastúce na zvlnenej rovine viatych pieskov. Na území CHKO platí druhý stupeň ochrany.

Na území obce Borský Mikuláš sa nachádzajú najmä chránené borovicové lesy, avšak vyskytujú sa tu tiež rôzne chránené a významné spoločenstvá fauny

Časť chotára	Význam lokality
U Micháľkov	<ul style="list-style-type: none"> • otvorené pieskové duny • borovicové lesy • psamofytné spoločenstvá • vodný tok s pôvodným korytom dobre vyvinutými brehovými i nivnými mokradňými spoločenstvami
Šajdíkove Humence	<ul style="list-style-type: none"> • lokalita flóry

a flóry.

Bahno	<ul style="list-style-type: none"> • genofondová lokalita fauny a flóry • rašelinisko vyťažené v roku 1993 • vodná plocha s cennými spoločenstvami vodných makrofytov a spoločenstiev obnaženého dna s bohatým výskytom ohrozených druhov
U červeného kríža	<ul style="list-style-type: none"> • genofondová lokalita fauny a flóry s pieskomilným spoločenstvom s populáciou kriticky ohrozeného rastlinného druhu i mokradného spoločenstva
Lipovec	<ul style="list-style-type: none"> • genofondová lokalita fauny a flóry

Tabuľka 23 Významné prírodné lokality v obci Borský Mikuláš (PHSR Borský Mikuláš, 2014)

12. CESTOVNÝ RUCH

V Borskom Mikuláši sa nachádzajú viaceré historické pamiatky, z ktorých je potrebné spomenúť predovšetkým Pútnické miesto **Kaplnka Sv. Márie Magdalény** (nachádza sa za obcou 291 m.n.m. na rovnomennom vršku. Je to baroková stavba, ktorú dal postaviť v roku 1668 Imrich Czobor. Pri kaplnke sa zhromažďujú pútnici putujúci do Šaštína. Dodnes sa tu koná hodová sv. omša na sviatok Sv. Márie Magdalény), **Barokový kostol v Borskom Petri** (jednoduchá stavba zo 14 storočia, drevený chór maľovaný so znázornením všetkých apoštolov; okolo kostola je vysoký múr so strieňami. V neskorších rokoch bol viackrát upravovaný), **Barokovo-klasistický kostol v Borskom Mikuláši** (jednoduchá stavba so zaobleným štvorcovým presbytériom, vstavanou vežou, korýtkovými klenbami. Kostol postavený v roku 1753, upravovaný a prefasádovaný v prvej polovici 20. storočia), **Dom básnika Jána Hollého** (má autentický charakter a dokumentuje prostredie, v ktorom sa básnik narodil, prežíval prvé roky svojho života), **Pomník Jána Hollého** (od akademického sochára Jána Koniareka z roku 1930, **Ságelská studnička** (sírny minerálny prameň s kaplnkou a sochou Jána Nepomuckého z roku 1770), **Slamený domček** (malý sedliacky dom z dusanej hliny so slamenou krytinou ako príklad ľudovej architektúry vyskytujúcej sa v západoslovenskom regióne).

Potenciál pre turizmus vytvárajú prírodné lokality. Z hľadiska prírodných predpokladov je možné **využitie lesov, vodných plôch a jazierok k rozvoju rekreácie**. V tomto smere je reálne **budovanie cykloturistických trás** a podpora rozvoja **agroturistiky a vidieckeho turizmu**.

Zvýšený počet návštevníkov obce súvisí aj s bohatým kultúrnospoločenským programom a športovými podujatiami, ako fašiangový sprievod a medzinárodné chodecké preteky.

A.III ZHODNOTENIE SÚČASNÉHO STAVU ÚZEMIA

13. SWOT ANALÝZA A SYNTÉZA VÝSLEDKOV

SWOT analýza (Strong points, Weak points, Opportunities, Threats) hodnotí vnútorné silné a slabé stránky , vonkajšie príležitosti a ohrozenia obce podľa dôležitosti. SWOT analýza tvorí základ pre spracovanie rozvojovej stratégie. Ide najmä o vzájomné porovnávanie vnútorných silných a slabých stránok obce a možností a ohrození, ktoré pôsobia na ďalší rozvoj územia z vonkajšieho prostredia.

SILNÉ STRÁNKY

SLABÉ STRÁNKY



OBYVATEĽSTVO

- prevládajúci počet obyvateľstva v predproduktívnom veku ako v poproduktívnom veku
- priaznivá veková štruktúra obyvateľstva (vysoký podiel obyvateľov v produktívnom veku a rýchlo rastúci podiel obyvateľov v predproduktívnom veku)
- nadpriemerný podiel ekonomicky aktívneho obyvateľstva (v porovnaní s priemerom v SR)
- pozitívne migračné saldo

- prirodzený úbytok obyvateľstva
- málo pracovných príležitostí priamo v obci
- nižšia úroveň v rámci vzdelanostnej štruktúry obyvateľstva



OBČIANSKA VYBAVENOSŤ A TECHNICKÁ INFRAŠTRUKTÚRA

- plná plynofikácia a vodovodná sieť v obci
- komplexné pokrytie telekomunikačnými sieťami a internetovým pripojením
- separovanie odpadu
- existencia zariadenia pre seniorov
- existencia zdravotného strediska s všeobecnými lekármi, zubárom, gynekológom a lekárňou
- dostatočná vybavenosť službami pre obyvateľov obce



- nedostatočná kapacita zariadenia pre seniorov
- absencia denného stacionára pre seniorov a ZŤP
- nedobudovaná kanalizácia
- nedostatok pozemkov pre výstavbu objektov bytovej a občianskej vybavenosti obce
- nevysporiadané pozemky v areáli ZŠ



SAMOSPRÁVA

- dobré finančné zdravie obce
- aktívna samospráva v snahe o získanie a využívanie externých finančných zdrojov – ako sú štátne dotácie, finančné zdroje EÚ a i.

- nízke zapojenie obyvateľov do procesu plánovania
- nepostačujúce technické vybavenie miestneho úradu

<ul style="list-style-type: none"> • efektívny spôsob komunikácie s obyvateľmi prostredníctvom vnovenej obecnej stránky • zrekonštruovaná budova obecného úradu 	
POLOHA A DOPRAVA	
<ul style="list-style-type: none"> • Výhodná poloha v blízkosti Rakúskej a Maďarskej hranice • Možnosť cezhraničnej spolupráce (Maďarsko, Rakúsko) • Výhodná poloha z hľadiska blízkosti okresného mesta Senica • Výhodná poloha v blízkosti hlavného mesta - Bratislavy 	<ul style="list-style-type: none"> • Riziko kolízie cyklistickej • Absencia cyklistickej trasy a motoristickej dopravy • Zvýšená frekvencia nákladnej dopravy
PRÍRODNÉ PODMIENKY, VYUŽITIE ÚZEMIA A CESTOVNÝ RUCH	
<ul style="list-style-type: none"> • nízky podiel zastavaných plôch na celkovej výmere územia • výskyt vzácnych spoločenstiev fauny, flóry • prítomnosť Chránenej krajinej oblasti Záhorie • existencia štrkovísk • existencia historických a sakrálnych pamiatok – najmä kaplnka sv. Márie- Magdalény a pamätný dom Jána Hollého • dostatočné množstvo kultúrnych, športových a spoločenských podujatí v obci 	<ul style="list-style-type: none"> • nevyhovujúci technický stav historických a sakrálnych pamiatok
 PRÍLEŽITOSTI	 OHROZENIA
<ul style="list-style-type: none"> • dobudovanie kanalizačnej siete • rekonštrukcia a rozšírenie kapacity materskej školy • Rozšírenie kapacít a možností sociálnej starostlivosti o seniorov a ZŤP • využívanie externých finančných zdrojov • príležitosť spolupráce v rámci regiónu s osobitným zreteľom na medzinárodnú spoluprácu • rozširovanie vhodných lokalít pre výstavbu individuálnej a 	<ul style="list-style-type: none"> • zvyšovanie nezamestnanosti • nízky záujem investorov o podnikanie v území • sťahovanie obyvateľov za prácou do iných miest • presun kompetencií na samosprávy bez adekvátneho presunu finančných zdrojov • zdravotná kríza a s ňou spojená hospodárska kríza • ohrozovanie a znižovanie kvality podzemných vôd nedostatočne utesnenými žumpami

<ul style="list-style-type: none"> • hromadnej bytovej výstavby • zvýšený záujem o voľnočasové aktivity v prírode (turistika, beh, cyklistika) • rozvoj turizmu vďaka prírodnému potenciálu územia a existencii sakrálnych a historických pamiatok a kultúrnych podujatí 	
---	--

14. HLAVNÉ DISPARITY A FAKTORY ROZVOJA

Identifikácia najvýznamnejších silných stránok, slabých stránok, príležitostí a ohrození vo SWOT analýze nám umožňuje identifikovať kľúčové disparity a faktory rozvoja. Hlavné faktory rozvoja je možné určiť pomocou kombinácie silných stránok a príležitostí, zatiaľ čo hlavné disparity rozvoja je možné identifikovať na základe kombinácie slabých stránok a ohrození. Poznanie hlavných faktorov, ako aj disparít rozvoja prispieva k efektívnemu zadefinovaniu vhodnej stratégie rozvoja, ktorou by sa mala obec Borský Mikuláš v nasledujúcom plánovacom období uberať.

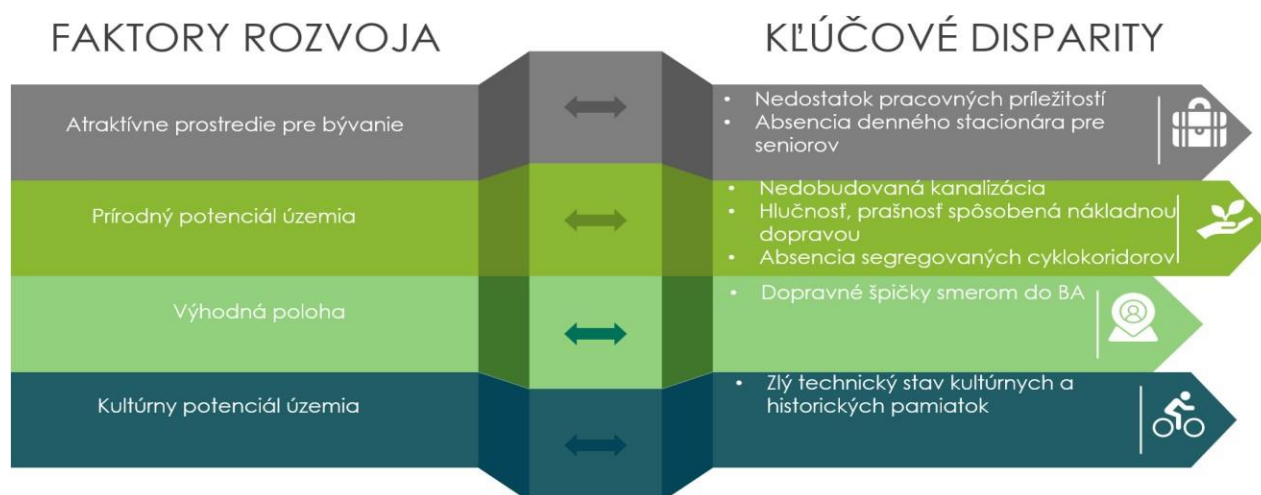


Schéma 4 Kľúčové disparity a hlavné faktory rozvoja

Smerovanie ďalšieho rozvoja obce Borský Mikuláš ovplyvňuje aktivita samosprávy. Predstavitelia samosprávy sa preto budú usilovať o to, aby ich rozvojové plány uspeli a obec sa zameriavala najmä na znižovanie podielu kľúčových disparít, ako aj na využitie faktorov rozvoja. Samospráva bude vyvíjať úsilie na získavanie a čerpanie finančných prostriedkov z vonkajších zdrojov na financovanie plánovaných rozvojových zámerov.

15. STEEP ANALÝZA

Ďalším druhom analýzy, ktorá je často používaná v strategickom plánovaní, je tzv. STEEP analýza. Zameriava sa na komplex sociálnych, technických, ekonomických, ekologických a politických faktorov. Analyzuje tak výhradne externé prostredie, ktoré podmieňuje spôsob a metódy riadenia a plánovania v obci.

Spoločenské faktory zahŕňajú predovšetkým faktory súvisiace so spôsobom života ľudí vrátane ich hodnôt, akými sú napríklad demografické faktory, úroveň vzdelania, prevažujúce hodnoty obyvateľov, štruktúra školstva a mnoho iných príbuzných faktorov.

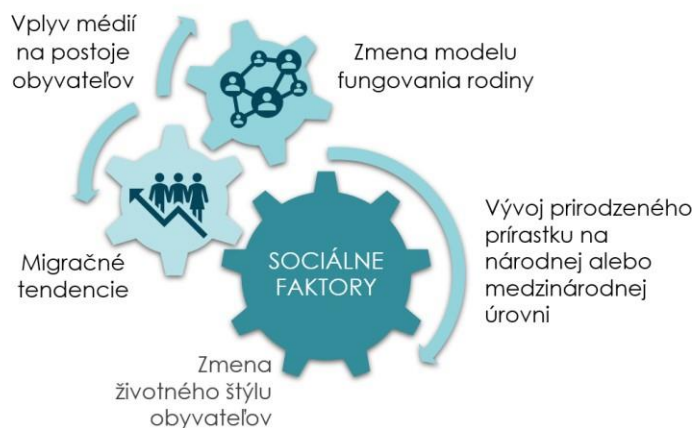
Technické faktory predstavujú všetky faktory, ktoré súvisia s vývojom výrobných prostriedkov, materiálov, procesov, know-how a nových technológií a ktoré majú dopad na región (obec).

K ekonomickým faktorom patrí hospodársky vývoj na mezo a makro úrovni, ktorý zahŕňa toky financií, tovarov, informácií a energie, problematiku nezamestnanosti, platových podmienok konkurencie a ďalších faktorov s možným dopadom na rozvoj obce. Z ekologických faktorov je dôležitým predovšetkým trvalo udržateľný rozvoj krajiny, ktorý súvisí s limitovanými zdrojmi a stále vzrastajúcimi nárokmi na ich využívanie.

Politické faktory zahŕňajú všetky faktory vyššej politickej moci od štátnej až po medzinárodnú úroveň. Tieto faktory mnohokrát tvoria právny rámec, ktorý podporuje alebo naopak môže brzdiť rozvoj.

Do STEEP analýzy sú často zahrnuté aj hodnoty obyvateľstva, zamestnancov, podnikateľov a rôznych zainteresovaných strán, ktoré pôsobia v externom prostredí obce.

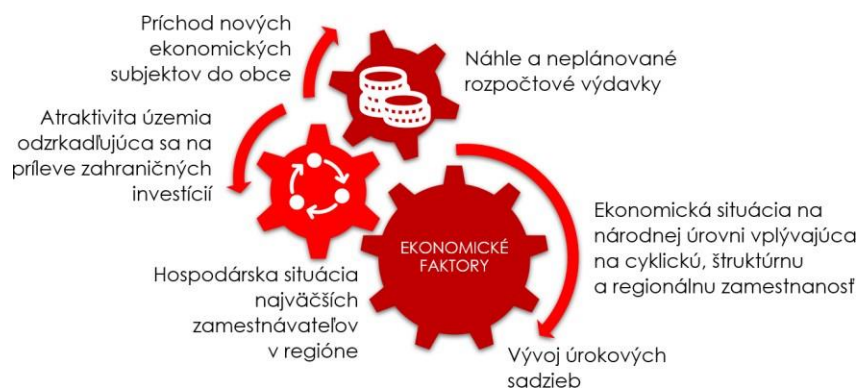
SOCIÁLNE FAKTORY



TECHNICKÉ FAKTORY



EKONOMICKÉ FAKTORY



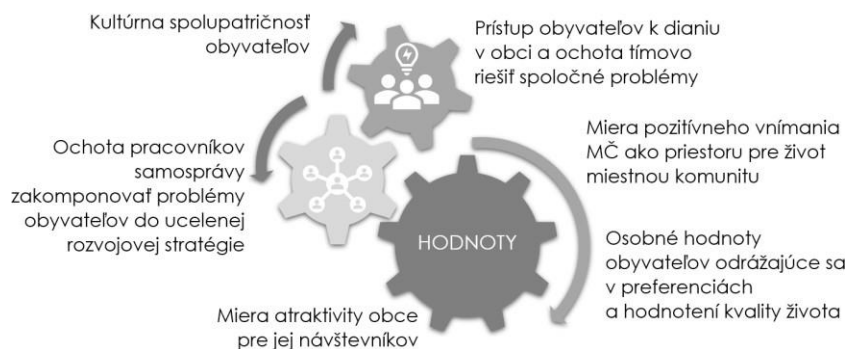
EKOLOGICKÉ FAKTORY



POLITICKÉ FAKTORY



HODNOTY



VÍZIA ÚZEMIA

Vízia obce Borský Mikuláš predstavuje želaný stav obce, ktorý bude dosiahnutý realizovaním rozvojových zámerov definovaných v rozvojovej stratégii.

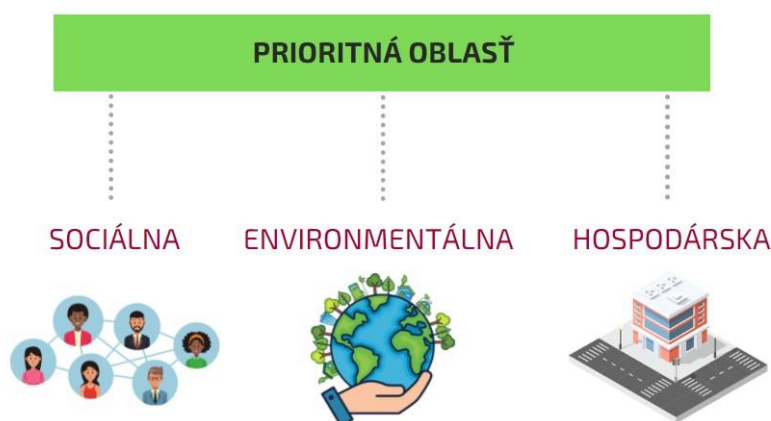
Hlavným cieľom strategickej vízie je poskytnúť smer pre strategické plánovanie, ako aj pre implementáciu navrhovaných opatrení. Vízia vykresľuje želanú budúcnosť obce z pohľadu stakeholderov – obyvateľov, tých, ktorí v obci pracujú, navštevujú ju, či v nej podnikajú.


Obec Borský Mikuláš bude príjemným a pokojným miestom pre bývanie s vidieckym rázom, kvalitnou infraštruktúrou a občianskou vybavenosťou. Borský Mikuláš bude svoj rozvoj prispôsobovať potrebám a záujmom obyvateľov. Obec bude vybavená kvalitnou technickou a dopravnou infraštruktúrou. Borský Mikuláš bude svojim obyvateľom a návštevníkom poskytovať kvalitné možnosti pre šport, rekreáciu a oddych. Obec sa bude usilovať o upevňovanie genia loci – ducha miesta zachovávaním kultúrno-historických pamiatok.



18. NÁVRH STRATÉGIE ROZVOJA OBCE

Návrh stratégie rozvoja obce Borský Mikuláš je rozdelený na 3 hlavné oblasti – Hospodársku, Sociálnu a Environmentálnu oblasť, ktoré spoločne smerujú k dosiahnutiu stanovenej vízie rozvoja. V rámci každej oblasti boli vytýčené jednotlivé strategické ciele, opatrenia a konkrétne aktivity = projektové zámery. Stanovené ciele, opatrenia a aktivity boli sformulované za účelom dosiahnutia vyváženého udržateľného rozvoja územia, pri rešpektovaní princípov regionálnej politiky a so zohľadnením prírodno environmentálnych, socio-ekonomických a územnotechnických podmienok v obci.

STRATEGICKÁ VÍZIA



PRIORITNÁ OBLASŤ	CIEĽ	OPATRENIE
<p>1.</p> <p>HOSPODÁRSKA</p> 	Ochrana historických a sakrálnych pamiatok v obci	1.1 Zachovanie historických a sakrálnych pamiatok
	Zvýšenie kvality a využiteľnosti obecných budov	1.2 Odstránenie havarijného stavu budovy domu smútku
	Rozšírenie kapacity miest na pochovávanie	1.3 Rozšírenie kapacity miest na pochovávanie
	Posilnenie urbánnej bezpečnosti	1.4 Posilnenie urbánnej bezpečnosti
	Zvýšenie bezpečnosti pešej dopravy	1.5 Segregácia pešej a motoristickej dopravy
	Zníženie energetickej náročnosti obecných budov	1.6 Zvýšenie energetickej účinnosti budovy kultúrneho domu
	Posilnenie estetickej kvality prostredia	1.7 Revitalizácia centrálneho verejného priestoru
	Skvalitnenie dopravnej infraštruktúry	1.8 Posilnenie dopravnej infraštruktúry

	Segregácia cyklistickej dopravy	1.9 Posilnenie dopravnej infraštruktúry v cyklistike
<p style="text-align: center;">2.</p> <p style="text-align: center;">SOCIÁLNA</p> 	Rozšírenie služieb sociálnej starostlivosti	2.1 Rozšírenie ponuky služieb v oblasti starostlivosti o seniorov
	Rozšírenie možností pre športové aktivity	2.2. Vybudovanie športoviska v areáli ZŠ
	Vytvorenie podmienok pre bytovú výstavbu	2.3 Výstavba obecných bytov
	Komplexné zastrešenie a prepojenie budov areálu ZŠ	2.4 Zabezpečenie interiérového prepojenia medzi jednotlivými budovami v rámci areálu ZŠ
	Zlepšenie kvality vnútorného prostredia školskej jedálne	2.5 Vybudovanie vzduchotechniky v Základnej škole Borský Mikuláš
	Vytvorenie podmienok pre novú výstavbu	2.6 Rozšírenie možností pre bývanie
	Posilnenie kvality priestorov pre voľnočasové aktivity	2.7 Obnova priestorov pre voľnočasové aktivity
<p style="text-align: center;">3. ENVIRONMENTÁLNA</p> 	Zlepšenie kvality životného prostredia	3.1 Vybudovanie komplexnej kanalizačnej siete
	Eliminácia čiernych skládok	3.2 Skvalitnenie odpadového hospodárstva

Tabuľka 24 Strategické ciele a opatrenia

ČASŤ C – PROGRAMOVÁ ČASŤ

Programová časť PHRSR obce Borský Mikuláš pozostáva z definície a popisu pripravovaných opatrení a aktivít, ktoré budú slúžiť ako podklad pre realizačnú a finančnú časť rozvojovej stratégie na obdobie rokov 2021 až 2027. V nasledujúcich tabuľkách sa nachádzajú zoznamy konkrétnych aktivít prislúchajúcich k jednotlivým opatreniam, pričom farebné odlíšenie predstavuje príslušnosť opatrení a aktivít k cieľom definovaným v strategickej časti.

PRIORITNÁ OBLASŤ	OPATRENIE	AKTIVITA
1. PRIORITNÁ OBLASŤ – HOSPODÁRSKA	1.1 Zachovanie historických a sakrálnych pamiatok	1.1.1 Podpora pri príprave projektovej dokumentácie na ochranu historických a sakrálnych pamiatok v obci
	1.2 Odstránenie havarijného stavu budovy domu smútku	1.2.1 Rekonštrukcia Domu smútku v Borskom Petri
	1.3 Rozšírenie kapacity miest na pochovávanie	1.3.1 Vybudovanie urnových miest na cintoríne v Borskom Mikuláši a v Borskom Petri
	1.4 Posilnenie urbánnej bezpečnosti	1.4.1 Rozšírenie verejného osvetlenia v lokalite U sv. Jána
	1.5 Segregácia pešej a motoristickej dopravy	1.5.1 Vybudovanie chodníka na ulici Šaštínskej
	1.6 Zvýšenie energetickej účinnosti budovy kultúrneho domu	1.6.1 Rekonštrukcia Kultúrneho domu Borský Peter – vybudovanie centrálneho vykurovania, zateplenie budovy, oprava strechy
	1.7 Revitalizácia centrálneho verejného priestoru	1.7.1 Rekonštrukcia centrálnej časti obce pred bývalou cirkevnou školou
	1.8 posilnenie dopravnej infraštruktúry	1.8.1 Rekonštrukcia a budovanie miestnych komunikácií a chodníkov
	1.9 posilnenie dopravnej infraštruktúry	1.9.1 Cyklocesta Senica – rieka Morava
2. PRIORITNÁ OBLASŤ – SOCIÁLNA	2.1 Rozšírenie ponuky služieb v oblasti starostlivosti o seniorov	2.1.1 Zriadenie denného stacionára
	2.2. Vybudovanie športoviska v areáli ZŠ	2.2.1 Vybudovanie atletickej dráhy a multifunkčného ihriska v areáli základnej školy
	2.3 Výstavba obecných bytov	2.3.1 Vybudovanie obecných bytov nad miestnym zdravotným strediskom
	2.4 Zabezpečenie interiérového prepojenia medzi jednotlivými budovami v rámci areálu ZŠ	2.4.1 Prestrešenie pavilónov a telocvične v Základnej škole Borský Mikuláš

	2.5 Vybudovanie vzduchotechniky v Základnej škole Borský Mikuláš	2.5.1 Modernizácia vzduchotechniky v školskej jedálni
	2.6 Rozšírenie možností pre bývanie	2.6.1 Rozširovanie vhodných lokalít pre výstavbu individuálnej a hromadnej bytovej výstavby
	2.7 Obnova priestorov pre voľnočasové aktivity	2.7.1 Rekonštrukcia priestorov pre voľnočasové aktivity obyvateľov obce
3. PRIORITNÁ OBLASŤ – ENVIRONMENTÁLNA	3.1 Vybudovanie komplexnej kanalizačnej siete	3.1.1 Dobudovanie kanalizácie
	3.2 Skvalitnenie odpadového hospodárstva	3.2.1 Vybudovanie zberného dvora

Tabuľka 25 Priority, opatrenia, aktivity/ projektové zámery

Typ ukazovateľa	Názov ukazovateľa	Definícia	Informačný zdroj	Merná jednotka	Východisková hodnota/Rok	Cieľová hodnota/Rok		
						2020	2023	2027
1. PRIORITNÁ OBLASŤ – HOSPODÁRSKA								
OPATRENIE 1.1 Zachovanie historických a sakrálnych pamiatok								
AKTIVITA 1.1.1 Podpora pri príprave projektovej dokumentácie na ochranu historických a sakrálnych pamiatok v obci								
Výsledok	Počet novovytvorených projektových dokumentácií na ochranu pamiatok	Počet vytvorených projektových dokumentácií na ochranu historických a sakrálnych pamiatok	Interná evidencia Obecného úradu	počet	-	2	3	

Dopad	Plocha rekonštruovaných a udržiavaných pamiatok	Plocha rekonštruovaných a udržiavaných historických a sakrálnych pamiatok	Interná evidencia Obecného úradu	m ²	0	3000	3000
OPATRENIE 1.2 Odstránenie havarijného stavu budovy domu smútku							
AKTIVITA 1.2.1 Rekonštrukcia Domu smútku v Borskom Petri							
Výsledok	Plocha rekonštruovaného Domu smútku v Borskom Petri	Plocha rekonštruovaného Domu smútku v Borskom Petri podľa PD	PD	m ²		800	0
Dopad	Počet užívateľov	Počet užívateľov, ktorí majú možnosť využívať služby Domu smútku	Interná evidencia Obecného úradu	počet		4000	0
OPATRENIE 1.3 Rozšírenie kapacity miest na pochovávanie							
AKTIVITA 1.3.1 Vybudovanie urnových miest na cintoríne v Borskom Mikuláši a v Borskom Petri							
Výsledok	Počet vybudovaných urnových miest	Počet vybudovaných urnových miest	PD	počet		100	100
OPATRENIE 1.4 Posilnenie urbánnej bezpečnosti							
AKTIVITA 1.4.1 Rozšírenie verejného osvetlenia v lokalite U sv. Jána							
Výsledok	Počet stĺpov verejného osvetlenia	Počet stĺpov verejného osvetlenia ktoré budú vybudované	PD	počet		20	
Dopad	Počet domácností v lokalite	Počet domácností v lokalite, ktorá bude novo osvetlená	Interná evidencia Obecného úradu	počet		30	
OPATRENIE 1.5 SEGREGÁCIA PEŠEJ A MOTORISTICKEJ DOPRAVY							
AKTIVITA 1.5.1 VYBUDOVANIE CHODNÍKA NA ULICI ŠAŠŤÍNSKEJ							

Výsledok	Dĺžka vybudovanéh o chodníka	Dĺžka vybudovaného chodníka podľa PD	PD	m		240	
Dopad	Počet domácností v lokalite	Počet domácností v lokalite, ktorá bude novo osvetlená	Interná evidencia Obecného úradu	počet		100	
OPATRENIE 1.6 Zvýšenie energetickej účinnosti budovy kultúrneho domu							
AKTIVITA 1.6.1 Rekonštrukcia Kultúrneho domu Borský Peter – vybudovanie centrálneho vykurovania, zateplenie budovy, oprava strechy							
Výsledok	Plocha rekonštruovanej budovy	Plocha rekonštruovanej budovy podľa PD	PD	m ²		550	
OPATRENIE 1.7 Revitalizácia centrálneho verejného priestoru							
AKTIVITA 1.7.1 Rekonštrukcia centrálnej časti obce pred bývalou cirkevnou školou							
Výsledok	Plocha rekonštruovanej časti	Plocha rekonštruovanej časti	PD	m ²		150	
Dopad	Počet užívateľov	Počet obyvateľov a návštevníkov obce	Interná evidencia Obecného úradu	počet		3000	
OPATRENIE 1.8 posilnenie dopravnej infraštruktúry							
AKTIVITA 1.8.1 Rekonštrukcia a budovanie miestnych komunikácií a chodníkov							
Výsledok	Dĺžka rekonštruovaných komunikácií	Dĺžka rekonštruovaných komunikácií	PD	m		3000	4000
Výsledok	Dĺžka vybudovaných komunikácií	Dĺžka vybudovaných komunikácií	PD	m		0	1000
OPATRENIE 1.9 posilnenie dopravnej infraštruktúry							
AKTIVITA 1.9.1 Cyklocesta Senica – rieka Morava							

Výsledok	Dĺžka dobudovanej cyklocesty	Dĺžka dobudovanej cyklocesty	PD	m		17 000	
Dopad	Počet zapojených partnerov	Počet zapojených partnerov	Interná evidencia Obecného úradu	Počet		12	
2. PRIORITNÁ OBLASŤ – SOCIÁLNA							
OPATRENIE 2.1 Rozšírenie ponuky služieb v oblasti starostlivosti o seniorov							
AKTIVITA 2.1.1 Zriadenie denného stacionára							
Výsledok	Plocha zrekonštruova nej budovy	Celková plocha zrekonštruovan ej budovy denného stacionára	Projektová dokumentácia	m ²	0	200	200
Dopad	Plocha udržiavanej a ďalej rozširovanej budovy	Celková plocha udržiavanej a ďalej rozširovanej budovy denného stacionára	Interná evidencia Obecného úradu	m ²	-	200	200
Dopad	Využívanie zrekonštruova nej budovy denného stacionára	Počet klientov využívajúcich služby zariadenia denného stacionára ročne	Interná evidencia Obecného úradu	Počet	-	10	10
Dopad	Počet prijatých zamestnancov	Počet prijatých zamestnancov v súvislosti so sprevádzkovan ím denného stacionára	Interná evidencia Obecného úradu	Počet	-	2	2
OPATRENIE 2.2. Vybudovanie športoviska v areáli ZŠ							
AKTIVITA 2.2.1 Vybudovanie atletickej dráhy a multifunkčného ihriska v areáli základnej školy							

Výsledok	Plocha vybudovanej atletickej dráhy	Plocha vybudovanej atletickej dráhy podľa PD	PD	m ²		700	
Výsledok	Plocha vybudovanéh o multifunkčného o ihriska	Plocha vybudovaného multifunkčného ihriska podľa PD	PD	m ²		2000	
Dopad	Počet užívateľov	Počet užívateľov vybudovanej atletickej dráhy a multifunkčného ihriska	Interná evidencia obce	Počet		2000	
OPATRENIE 2.3 Výstavba obecných bytov							
AKTIVITA 2.3.1 Vybudovanie obecných bytov nad miestnym zdravotným strediskom							
Výsledok	Plocha vybudovaných bytov	Plocha vybudovaných bytov podľa PD	PD	m ²			300
Výsledok	Počet bytových jednotiek	Počet bytových jednotiek ktoré budú vybudované	PD	Počet			3
OPATRENIE 2.4 Zabezpečenie interiérového prepojenia medzi jednotlivými budovami v rámci areálu ŽŠ							
AKTIVITA 2.4.1 Prestrešenie pavilónov a telocvične v Základnej škole Borský Mikuláš							
Výsledok	Počet prestrešených pavilónov	Počet prestrešených pavilónov a telocvične v Základnej škole Borský Mikuláš	PD	Počet			3

Dopad	Počet užívateľov - žiaci, zamestnanci	Počet užívateľov - žiaci, zamestnanci, ktorí budú mať úžitok z projektu	Interná evidencia obce	Počet			400
OPATRENIE 2.5 Vybudovanie vzduchotechniky v Základnej škole Borský Mikuláš							
AKTIVITA 2.5.1 Modernizácia vzduchotechniky v školskej jedálni							
Výsledok	Plocha na ktorej bude zavedená vzduchotechnika	Plocha na ktorej bude zavedená vzduchotechnika	PD	m ²		100	
Dopad	Počet užívateľov	Počet užívateľov - žiaci, zamestnanci, ktorí budú mať úžitok z projektu	Interná evidencia obce	Počet		400	
OPATRENIE 2.6 Rozšírenie možností pre bývanie							
AKTIVITA 2.6.1 Rozširovanie vhodných lokalít pre výstavbu individuálnej a hromadnej bytovej výstavby							
Výsledok	Počet vypracovaných zastavovacích štúdií	Počet vypracovaných zastavovacích štúdií pre výstavbu IBV a HBV	Interná evidencia Obecného úradu	Počet	0	3	3
Dopad	Počet stavebných pozemkov	Počet vytvorených stavebných pozemkov	Interná evidencia Obecného úradu	Počet	-	70	70
OPATRENIE 2.7 Obnova priestorov pre voľnočasové aktivity							
AKTIVITA 2.7.1 Rekonštrukcia priestorov pre voľnočasové aktivity obyvateľov obce							
Výsledok	Plocha rekonštruovanej časti a prístavby	Celková plocha rekonštruovanej časti bývalej cirkevnej školy	Projektová dokumentácia	m ²	0	645	645

Dopad	Plocha udržiavaných a ďalej budovaných priestorov budovy	Celková plocha udržiavaných a ďalej budovaných priestorov budovy bývalej cirkevnej školy	Interná evidencia Obecného úradu	m ²	-	645	645
Dopad	Využitie priestorov na voľnočasové aktivity	Počet ľudí využívajúcich priestory na voľnočasové aktivity ročne	Interná evidencia Obecného úradu	počet		1200	1200

3. PRIORITNÁ OBLASŤ – ENVIRONMENTÁLNA

OPATRENIE 3.1 Vybudovanie komplexnej kanalizačnej siete

AKTIVITA 3.1.1 Dobudovanie kanalizácie

Výsledok	Dĺžka kanalizačnej siete	Dĺžka dobudovanej kanalizačnej siete	Projektová dokumentácia	m	0	3700	3700
Dopad	Využívanie kanalizácie domácnosťami	Počet domácností napojených na dobudovanú kanalizačnú sieť	Interná evidencia Obecného úradu	Počet	0	230	230
Dopad	Využívanie kanalizácie obyvateľmi	Počet ekvivalentných obyvateľov napojených na novovybudovanú kanalizačnú sieť	Interná evidencia Obecného úradu	Počet	-	800	800

OPATRENIE 3.2 Skvalitnenie odpadového hospodárstva

AKTIVITA 3.2.1 Vybudovanie zberného dvora

Výsledok	Plocha vybudovanéh o zberného dvora	Plocha vybudovaného zberného dvora podľa projektovej dokumentácie	PD	m ²		1000	
----------	-------------------------------------	---	----	----------------	--	------	--

Základné údaje o projektovom zámere č. 1

Názov projektu	Vypracovanie projektovej dokumentácie na ochranu historických a sakrálnych pamiatok v obci
Garant	Obec Borský Mikuláš
Kontaktná osoba garanta	Bc. Róbert Macek
Partneri garanta (spolupráca s ...)	Rímsko-katolícka cirkev, Pamiatkový úrad SR
Začatie a ukončenie projektu (od do)	marec 2022 – október 2023
Stav projektu pred realizáciou	V obci sa nachádzajú sakrálné pamiatky, ktoré sú v havarijnom stave a je potrebná ich rekonštrukcia. Tieto sakrálné pamiatky sú výhradne vo vlastníctve cirkvi, avšak pre obec, jej obyvateľov a návštevníkov majú veľkú hodnotu, a preto obec prispeje k ich ochrane vypracovaním projektových dokumentácií na ich rekonštrukciu. Konkrétne ide o kostol sv. Petra a Pavla v Borskom Petri a kaplnku sv. Márie Magdalény
Cieľ projektu	Vypracovanie projektovej dokumentácie na rekonštrukciu historických a sakrálnych pamiatok obce
Výstupy	Vypracovaná projektová dokumentácia na rekonštrukciu historických a sakrálnych pamiatok
Užívatelia	Obyvatelia obce Návštevníci obce
Indikátory monitoringu	Počet vytvorených projektových dokumentácií na ochranu historických a sakrálnych pamiatok Plocha rekonštruovaných a udržiavaných historických a sakrálnych pamiatok
Zmluvné podmienky	Budú doplnené po podpise zmluvy ako výsledku verejného obstarávania

Riziká	Nezáujem majiteľa (cirkvi) o rekonštrukciu, Nedostatok finančných zdrojov, kvalita dodávateľa						
Poznámky	-						
Realizácia projektu							
Fáza/míľnik	Súčinnosť iného odboru alebo subjektu					Termín (mesiac/rok)	
Vypracovanie projektovej dokumentácie	Externá projektová kancelária					03/2022	
Realizácia projektu	Externý dodávateľ					06/2022-10/2023	
Financovanie projektu							
Druh výdavku	Termín (rok)	Náklady spolu (eur)	z toho verejné zdroje				z toho súkromné zdroje
			EU	SR	VÚC	Obec	
Spracovanie projektovej dokumentácie	2022	0	0	0	0	3000	0
Realizácia projektu	2022-2023	0	0	0	0	0	0
Spolu		3 000	0	0	0	3000	0
Základné údaje o projektovom zámere č. 2							
Názov projektu	Rekonštrukcia historickej budovy na objekt denného stacionára a zamestnanie potrebného personálu						
Garant	Obec Borský Mikuláš						
Kontaktná osoba garanta	Bc. Róbert Macek						
Partneri garanta (spolupráca s ...)	Rímsko-katolícka cirkev, Pamiatkový úrad SR						
Začatie a ukončenie projektu (od do.....)	2022 -2023						
Stav projektu pred realizáciou	V obci sa nachádza nevyužívaná historická budova, ktorá by po komplexnej rekonštrukcií slúžila ako budova denného stacionára. Vlastníkom budovy je cirkev, ale s cieľom rekonštrukcie ju poskytne do dlhodobého nájmu obci. Stav nevyužívanej historickej budovy je						

	nevyhovujúci a v obci je potrebné vybudovať zariadenie, ktoré by zlepšilo kvalitu života seniorom a ZŤP, nakoľko zariadenie pre seniorov je plne vyťažené. Daný projektový zámer nie je v súlade s platným územným plánom obce a nie je k nemu vypracovaná projektová dokumentácia.	
Cieľ projektu	Rekonštrukcia historickej budovy na objekt denného stacionára a zamestnanie potrebného personálu	
Výstupy	Zrekonštruovaná historická budova na objekt denného stacionára, Sprevádzkovanie denného stacionára, Zamestnanie potrebného personálu	
Užívatelia	Klienti denného stacionára	
Indikátory monitoringu	<p>Celková plocha zrekonštruovanej budovy denného stacionára</p> <p>Celková plocha udržiavanej a ďalej rozširovanej budovy denného stacionára</p> <p>Počet klientov využívajúcich služby zariadenia denného stacionára ročne</p> <p>Počet prijatých zamestnancov v súvislosti so sprevádzkovaním denného stacionára</p>	
Zmluvné podmienky	Budú doplnené po podpise zmluvy ako výsledku verejného obstarávania	
Riziká	Obmedzená rekonštrukcia z dôvodu historických aspektov budovy, neposkytnutie dlhodobého nájmu, absencia vhodnej výzvy, nedostatok finančných zdrojov, kvalita dodávateľa	
Poznámky	-	
Realizácia projektu		
Fáza/míľnik	Súčinnosť iného odboru alebo subjektu	Termín (mesiac/rok)
Príprava projektovej dokumentácie	Externá projektová kancelária	04/2023
Vydanie stavebného povolenia	Stavebný úrad	08/2025
Spracovanie a registrácia žiadosti o NFP, zhromaždenie príloh	Externá konzultačná spoločnosť v spolupráci s internými zamestnancami obce	
Realizácia projektu	Externý dodávateľ	08/2025 - 09/2027
Kolaudácia	Stavebný úrad	12/2027
Financovanie projektu		

Druh výdavku	Termín (rok)	Náklady spolu (eur)	z toho verejné zdroje		z toho súkromné zdroje
			EU/SR/VÚC	Obec	
Spracovanie projektovej dokumentácie	2023	900	855	45	0
Realizácia projektu	2025-2027	200 000	190 000	10 000	0
Spolu		200 900	190 855	10 045	0

Základné údaje o projektovom zámere č. 3

Názov projektu	Vypracovanie zastavovacej štúdie pre investície na výstavbu individuálnej a hromadnej bytovej výstavby
Garant	Obec Borský Mikuláš
Kontaktná osoba garanta	Bc. Róbert Macek
Partneri garanta (spolupráca s ...)	Súkromní investori
Začatie a ukončenie projektu (od do.....)	august 2022 – december 2025
Stav projektu pred realizáciou	Obec nedisponuje dostatočným počtom vhodných pozemkov na výstavbu individuálnej a hromadnej bytovej výstavby. Pozemky, ktoré sú vhodné na investíciu nie sú majetkoprávne vysporiadané. Obec chce túto situáciu riešiť vypracovaním zastavovacích štúdií, aby boli dané lokality atraktívne pre investície na výstavbu individuálnej a hromadnej bytovej výstavby.
Cieľ projektu	Vypracovanie zastavovacej štúdie pre investície na výstavbu individuálnej a hromadnej bytovej výstavby vrátane vybudovania inžinierskych sietí.
Výstupy	Vypracovaná zastavovacia štúdia pre investície na výstavbu individuálnej a hromadnej bytovej výstavby
Užívatelia	Obyvatelia obce Potenciálni obyvatelia obce Súkromní investori
Indikátory monitoringu	Počet vypracovaných zastavovacích štúdií pre výstavbu IBV a HBV Počet vytvorených stavebných pozemkov

Zmluvné podmienky	Budú doplnené po podpise zmluvy ako výsledku verejného obstarávania						
Riziká	Nevysporiadanie pozemkov, nedostatok finančných zdrojov, kvalita dodávateľa						
Poznámky	-						
Realizácia projektu							
Fáza/míľnik	Súčinnosť iného odboru alebo subjektu					Termín (mesiac/rok)	
Príprava projektovej dokumentácie	Externá projektová kancelária					05/2022	
Realizácia projektu	Externý dodávateľ					03/2023-10/2025	
Financovanie projektu							
Druh výdavku	Termín (rok)	Náklady spolu (eur)	z toho verejné zdroje				z toho súkromné zdroje
			EU	SR	VÚC	Obec	
Spracovanie projektovej dokumentácie	2022	5 000	0	0	0	5 000	0
Realizácia projektu	2023	200 000	0	0	0	0	0
Spolu		205 000	0	0	0	5 000	0
Základné údaje o projektovom zámere č. 4							
Názov projektu	Rekonštrukcia bývalej cirkevnej školy na priestory slúžiace obyvateľom obce						
Garant	Obec Borský Mikuláš						
Kontaktná osoba garanta	Bc. Róbert Macek						
Partneri garanta (spolupráca s ...)							
Začatie a ukončenie projektu (od do.....)	05/2025 - 07/2027						
Stav projektu pred realizáciou	V obci sa nachádza bývala cirkevná škola, ktorej stav je nevyhovujúci. Rekonštrukciou objektu by sa vytvorili priestory, ktoré by slúžili obyvateľom na voľnočasové aktivity a o ktoré je v obci núdza. Zrekonštruované priestory by boli využívané ako múzeum, internetová učebňa a ako knižnica. Daný projektový zámer je v súlade s platným územným plánom obce. V roku 2011 bola na daný projektový zámer vypracovaná projektová dokumentácia a v roku 2012 bolo na jeho						

	realizáciu vydané stavebné povolenie.				
Cieľ projektu	Rekonštrukcia bývalej cirkevnej školy na priestory slúžiace obyvateľom obce				
Výstupy	Zrekonštruovaná bývalá cirkevná škola na objekt poskytujúci priestory pre voľnočasové aktivity obyvateľov obce, priestory pre samosprávu obce, priestory vhodné pre reprezentovanie obce				
Užívatelia	Obyvatelia obce Samospráva obce				
Indikátory monitoringu	Celková plocha rekonštruovanej časti bývalej cirkevnej školy Celková plocha udržiavaných a ďalej budovaných priestorov budovy bývalej cirkevnej školy Počet ľudí využívajúcich priestory na voľnočasové aktivity ročne				
Zmluvné podmienky	Budú doplnené po podpise zmluvy ako výsledku verejného obstarávania				
Riziká	Absencia vhodnej výzvy, nedostatok finančných zdrojov, kvalita dodávateľa				
Poznámky	-				
Realizácia projektu					
Fáza/míľnik	Súčinnosť iného odboru alebo subjektu			Termín (mesiac/rok)	
Príprava projektovej dokumentácie	Externá projektová kancelária			05/2025	
Vydanie stavebného povolenia	Stavebný úrad			07/2026	
Spracovanie a registrácia žiadosti o NFP, zhromaždenie príloh	Externá konzultačná spoločnosť v spolupráci s internými zamestnancami MÚ				
Realizácia projektu	Externý dodávateľ			09/2026-09/2027	
Kolaudácia	Stavebný úrad			12/2027	
Financovanie projektu					
Druh výdavku	Termín (rok)	Náklady spolu (eur)	z toho verejné zdroje		z toho súkromné zdroje
			EU/SR/VÚC	Obec	
Spracovanie	2025	19 000	18 050	950	0

projektovej dokumentácie					
Realizácia projektu	2026-2027	1 000 000	950 000	50 000	0
Spolu		1 019 000	968 050	50 950	0

Základné údaje o projektovom zámere č. 5

Názov projektu	Dobudovanie kompletnej kanalizačnej siete				
Garant	Obec Borský Mikuláš				
Kontaktná osoba garanta	Bc. Róbert Macek				
Partneri garanta (spolupráca s ...)					
Začatie a ukončenie projektu (od do.....)	júl 2021 - máj 2025				
Stav projektu pred realizáciou	V obci je potrebné dobudovanie kanalizačnej siete na uliciach Záhorácka, Školská, na ktoré bola v roku 2018 vypracovaná projektová dokumentácia. Okrem uvedených ulíc je potrebné dobudovať kanalizačnú sieť na uliciach Pri Struhe, Na humnisku a U sv. Jána. Daný projektový zámer je v súlade s platným územným plánom obce.				
Cieľ projektu	Dobudovanie kompletnej kanalizačnej siete				
Výstupy	Dobudovaná kanalizačná sieť a napojenie domácností na kanalizáciu				
Užívatelia	Obyvatelia obce Podnikateľské subjekty v obci				
Indikátory monitoringu	Dĺžka dobudovanej kanalizačnej siete Počet domácností napojených na dobudovanú kanalizačnú sieť Počet ekvivalentných obyvateľov napojených na novovybudovanú kanalizačnú sieť				
Zmluvné podmienky	Budú doplnené po podpise zmluvy ako výsledku verejného obstarávania				
Riziká	Nedostatok finančných zdrojov, kvalita dodávateľa				
Spracovanie ŽoPr.	Externá konzultačná -				
Realizácia projektu					
Fáza/míľnik	Súčinnosť iného odboru alebo				Termín

	subjektu	(mesiac/rok)
Príprava projektovej dokumentácie	Externá projektová kancelária	03/2018
Vydanie stavebného povolenia	Stavebný úrad	07/2020
Spracovanie a registrácia žiadosti o NFP, zhromaždenie príloh	Externá konzultačná spoločnosť v spolupráci s internými zamestnancami MÚ	
Realizácia projektu	Externý dodávateľ	07/2021-05/2024
Kolaudácia	Stavebný úrad	07/2024

Financovanie projektu					
Druh výdavku	Termín (rok)	Náklady spolu (eur)	z toho verejné zdroje		z toho súkromné zdroje
			EU/SR/VÚC	Obec	
Spracovanie projektovej dokumentácie (ulice Záhorácka, Školská)	2018	7 000	6 650	350	
Realizácia projektu	2021-2024	345 500	328 225	17 275	
Spolu		352 500	334 875	17 625	
Spracovanie projektovej dokumentácie (Pri Struhe, Na humnisku a U sv. Jána)	2024	30 000	28 500	1 500	
Realizácia projektu	2025-2027	1 000 000	950 000	50 000	
Spolu		1 030 000	950 000	50 000	

Základné údaje o projektovom zámere č. 6	
Názov projektu	Vybudovanie zberného dvora
Garant	Obec Borský Mikuláš
Kontaktná osoba garanta	Bc. Róbert Macek

Partneri garanta (spolupráca s ...)		
Začatie a ukončenie projektu (od do)	2022-2023	
Stav projektu pred realizáciou	<p>V obci je potrebné vybudovanie zberného dvora.</p> <p>V súčasnosti je v obci vybudované zberné miesto na Družstevnej ulici na dočasné uloženie odpadu vznikajúceho na území obce Borský Mikuláš z domácností, ktoré je v havarijnom technickom stave. Vybudovanie nového zberného dvora bude situované na ulici Šaštínskej v areáli Poľnohospodárskeho družstva Borský Mikuláš a bude slúžiť na zber odpadov, triedenie a úpravu odpadov (kompostovanie), zhromažďovanie odpadov a odvoz odpadov k druhotnému využitiu alebo zneškodneniu.</p> <p>Po realizácii projektu bude zberný dvor situovaný do novovybudovanej haly cca o rozmeroch 1 000 m². Vybudované budú nové spevnené plochy, na ktorých budú umiestnené zberné certifikované kontajner, kde sa budú ukladať triedené zložky odpadu, osvetlenie areálu, oplotenie areálu vybavené uzamykateľnou bránou. Váženie a preberanie odpadov bude zabezpečené mostovou cestnou váhou na váženie nákladných vozidiel a kontajnerov.</p>	
Cieľ projektu	Vybudovanie zberného dvora	
Výstupy	Zberný dvor	
Užívatelia	Obyvatelia obce Podnikateľské subjekty v obci	
Indikátory monitoringu	Plocha vybudovaného zberného dvora	
Zmluvné podmienky	Budú doplnené po podpise zmluvy ako výsledku verejného obstarávania	
Riziká	Nedostatok finančných zdrojov, kvalita dodávateľa	
Poznámky	-	
Realizácia projektu		
Fáza/míľnik	Súčinnosť iného odboru alebo subjektu	Termín (mesiac/rok)
Príprava projektovej dokumentácie	Externá projektová kancelária	05/2022
Vydanie stavebného povolenia	Stavebný úrad	07/2022
Spracovanie a registrácia žiadosti o NFP, zhromaždenie príloh	Externá konzultačná spoločnosť v spolupráci s internými zamestnancami MÚ	2022

Realizácia projektu	Externý dodávateľ	10/2023			
Kolaudácia	Stavebný úrad	12/2023			
Financovanie projektu					
Druh výdavku	Termín (rok)	Náklady spolu (eur)	z toho verejné zdroje		z toho súkromné zdroje
			EU/SR/VÚC	Obec	
Spracovanie projektovej dokumentácie	5/2022	7 000	0	0	0
Realizácia projektu	12/2023	100 000	0	0	0
Spolu		107 000	0	0	0

Základné údaje o projektovom zámere č. 7	
Názov projektu	Vybudovanie atletickej dráhy a multifunkčného ihriska v areáli základnej školy
Garant	Obec Borský Mikuláš
Kontaktná osoba garanta	Bc. Róbert Macek
Partneri garanta (spolupráca s ...)	
Začatie a ukončenie projektu (od do)	03/2021-12/2023
Stav projektu pred realizáciou	<p>V areáli základnej školy je nevyužitá voľná plocha, ktorá je vhodná na vybudovanie atletickej dráhy s multifunkčným ihriskom. V súčasnosti je v tesnej blízkosti predpokladanej plochy na výstavbu využívaný tenisový kurt, ktorý si vyžaduje už vynaloženie nemalých finančných prostriedkov na jeho rekonštrukciu.</p> <p>Vybudovaním atletickej dráhy s multifunkčným ihriskom budú vytvorené podmienky pre rozvoj atletiky a iných športových disciplín pre deti a mládež v obci.</p> <p>V areáli ZŠ bude vytvorená atletická dráha, ktorej súčasťou bude multifunkčné ihrisko pre minifutbal, florbal, volejbalové ihrisko, tenisový kurt, doskočisko na skok do diaľky, doskočisko na skok do výšky, 60 m dráha pre športovú disciplínu šprint a vrh guľou.</p>
Cieľ projektu	Vybudovanie atletickej dráhy a multifunkčného ihriska v areáli základnej školy

Výstupy	Atletická dráha a multifunkčné ihrisko v areáli základnej školy				
Užívatelia	Žiaci základnej školy Verejnosť				
Indikátory monitoringu	Plocha vybudovanej at. Dráhy a multif. ihriska Počet užívateľov				
Zmluvné podmienky	Budú doplnené po podpise zmluvy ako výsledku verejného obstarávania				
Riziká	Nedostatok finančných zdrojov, kvalita dodávateľa				
Poznámky	-				
Realizácia projektu					
Fáza/míľnik	Súčinnosť iného odboru alebo subjektu			Termín (mesiac/rok)	
Príprava projektovej dokumentácie	Externá projektová kancelária			02/2021	
Vydanie stavebného povolenia	Stavebný úrad			12/2021	
Spracovanie a registrácia žiadosti o NFP, zhromaždenie príloh	Externá konzultačná spoločnosť v spolupráci s internými zamestnancami MÚ			02/2021	
Realizácia projektu	Externý dodávateľ			10/2023	
Kolaudácia	Stavebný úrad			12/2023	
Financovanie projektu					
Druh výdavku	Termín (rok)	Náklady spolu (eur)	z toho verejné zdroje		z toho súkromné zdroje
			EU/SR/VÚC	Obec	
Spracovanie projektovej dokumentácie	2/2025	1 200,00	0	1 200,00	0
Realizácia projektu	7/2025	9 000,00	8 550,00 MŠ SR	450,00	0
Spolu		10 200,00	192850	1 650	0

Základné údaje o projektovom zámere č. 8

Názov projektu	Rekonštrukcia Domu smútku v Borskom Petri	
Garant	Obec Borský Mikuláš	
Kontaktná osoba garanta	Bc. Róbert Macek	
Partneri garanta (spolupráca s ...)		
Začatie a ukončenie projektu (od do)	2021-2022	
Stav projektu pred realizáciou	<p>Technický stav budovy vzhľadom na svoj vek je havarijný, nakoľko do budovy z dôvodu nevyhovujúceho zastrešenia preniká voda, čo má za následok poškodzovanie interiéru budovy a taktiež je potrebná výmena sociálneho a chladiaceho zariadenia, ktoré sú v zlom stave a nevyhovujú hygienickým požiadavkám.</p> <p>V záujme zabránenia zatekania strechy by sa objekt prestrešil s novovybudovaným prístreškom situovaným pred domom smútku. Objekt bude zateplený vrátane fasádnej omietky a rekonštrukcie sociálneho zariadenia. Dom smútku vyžaduje aj výmenu chladiaceho zariadenia.</p> <p>Navrhovanou obnovou bude modernizovaný vonkajší vzhľad objektu a predĺži sa životnosť objektu. Vybudovaním prístrešku pred domom smútku sa docieli, že ľudia počas pohrebných obradov budú krytí pred nepriaznivými poveternostnými, dažďovými a snehovými podmienkami.</p>	
Cieľ projektu	Rekonštrukcia Domu smútku v Borskom Petri	
Výstupy	Rekonštruovaný Dom smútku v Borskom Petri	
Užívatelia	Obyvatelia obce	
Indikátory monitoringu	<p>Plocha rekonštruovanej budovy</p> <p>Počet užívateľov</p>	
Zmluvné podmienky	Budú doplnené po podpise zmluvy ako výsledku verejného obstarávania	
Riziká	Nedostatok finančných zdrojov, kvalita dodávateľa	
Poznámky	-	
Realizácia projektu		
Fáza/míľnik	Súčinnosť iného odboru alebo subjektu	Termín (mesiac/rok)
Príprava projektovej dokumentácie	Externá projektová kancelária	03/2021

Vydanie stavebného povolenia	Stavebný úrad	05/2021
Spracovanie a registrácia žiadosti o NFP, zhromaždenie príloh	Externá konzultačná spoločnosť v spolupráci s internými zamestnancami MÚ	
Realizácia projektu	Externý dodávateľ	12/2021
Kolaudácia	Stavebný úrad	06/2022

Financovanie projektu					
Druh výdavku	Termín (rok)	Náklady spolu (eur)	z toho verejné zdroje		z toho súkromné zdroje
			EU/SR/VÚC	Obec	
Spracovanie projektovej dokumentácie	03/2021	1 200	0	1200	0
Realizácia projektu	06/2022	20 000	0	0	0
Spolu		21 200	0	1060	0

Základné údaje o projektovom zámere č. 9	
Názov projektu	Vybudovanie urnových miest na cintoríne v Borskom Mikuláši a v Borskom Petri
Garant	Obec Borský Mikuláš
Kontaktná osoba garanta	Bc. Róbert Macek
Partneri garanta (spolupráca s ...)	
Začatie a ukončenie projektu (od do)	2021 - 2022
Stav projektu pred realizáciou	Z dôvodu, že v dnešnej dobe pozostalí riešia svoje rozlúčkové obrady formou kremácie, je nevyhnutnosť vybudovania aj urnových miest na oboch miestnych cintorínoch. Navrhovaným riešením sa docieli modernizácia cintorína a následne ušetrenie plochy na vybudovanie nových hrobových miest. Urnové miesta by mali byť vybudované pri vstupoch, mali by byť uzamykateľné a osvetlené. Z hľadiska stavebného zákona budú urnové miesta riešené ohlásením drobnej stavby.
Cieľ projektu	Vybudovanie urnových miest na cintoríne v Borskom Mikuláši a v Borskom Petri

Výstupy	Urnové miesta na cintoríne v Borskom Mikuláši a v Borskom Petri
Užívatelia	Obyvatelia obce
Indikátory monitoringu	Počet vybudovaných urnových miest
Zmluvné podmienky	Budú doplnené po podpise zmluvy ako výsledku verejného obstarávania
Riziká	Nedostatok finančných zdrojov, kvalita dodávateľa
Poznámky	-

Realizácia projektu

Fáza/míľnik	Súčinnosť iného odboru alebo subjektu	Termín (mesiac/rok)
Príprava projektovej dokumentácie	Externá projektová kancelária	
Vydanie stavebného povolenia	Stavebný úrad	(mesiac/rok)
Spracovanie a registrácia žiadosti o NFP, zhromaždenie príloh	Externá konzultačná spoločnosť v spolupráci s internými zamestnancami MÚ	(mesiac/rok)
Realizácia projektu	Externý dodávateľ	(mesiac/rok)
Kolaudácia	Stavebný úrad	10/2022

Financovanie projektu

Druh výdavku	Termín (rok)	Náklady spolu (eur)	z toho verejné zdroje		z toho súkromné zdroje
			EU/SR/VÚC	Obec	
Spracovanie projektovej dokumentácie	(mesiac/rok)	0	0	0	0
Realizácia projektu	09/2022	0	0	0	0
Spolu		0	0	0	0

Základné údaje o projektovom zámere č. 10

Názov projektu	Rozšírenie verejného osvetlenia v lokalite U sv. Jána
Garant	Obec Borský Mikuláš
Kontaktná osoba garanta	Bc. Róbert Macek

Partneri garanta (spolupráca s ...)				
Začatie a ukončenie projektu (od do.....)	2021-2022			
Stav projektu pred realizáciou	Časť obce je od čerpacej stanice cca 500 m po lokalitu U sv. Jána neosvetlená, súčasťou vozovky nie je ani chodník, čo zvyšuje nebezpečenstvo úrazu a dopravných nehôd. Cieľom je dosiahnutie osvetlenia častí tohto úseku rozšírením verejného osvetlenia a tým zabezpečenie zvýšenia bezpečnosti najmä chodcov a cyklistov, ktorí sa presúvajú z obce do danej lokality U sv. Jánov. Bude vybudovaný chodník a osadených cca 15 stĺpov verejného osvetlenia.			
Cieľ projektu	Rozšírenie verejného osvetlenia v lokalite U sv. Jána			
Výstupy	Verejné osvetlenie v lokalite U sv. Jána			
Užívatelia	Obyvatelia obce			
Indikátory monitoringu	Počet stĺpov verejného osvetlenia Počet domácností v lokalite			
Zmluvné podmienky	Budú doplnené po podpise zmluvy ako výsledku verejného obstarávania			
Riziká	Nedostatok finančných zdrojov, kvalita dodávateľa			
Poznámky	-			
Realizácia projektu				
Fáza/míľnik	Súčinnosť iného odboru alebo subjektu	Termín (mesiac/rok)		
Príprava projektovej dokumentácie	Externá projektová kancelária	03/2021		
Vydanie stavebného povolenia	Stavebný úrad	06/2021		
Spracovanie a registrácia žiadosti o NFP, zhromaždenie príloh	Externá konzultačná spoločnosť v spolupráci s internými zamestnancami MÚ	(mesiac/rok)		
Realizácia projektu	Externý dodávateľ	08/2022		
Kolaudácia	Stavebný úrad	09/2022		
Financovanie projektu				
Druh výdavku	Termín (rok)	Náklady spolu (eur)	z toho verejné zdroje	z toho súkromné zdroje

			EU/SR/VÚC	Obec	
Spracovanie projektovej dokumentácie	03/2021	1 500	0	1500	0
Realizácia projektu	08/2022	15 000	0	15000	0
Spolu		16 500	0	16500	0

Základné údaje o projektovom zámere č. 11

Názov projektu	Vybudovanie chodníka na ulici Šaštínskej
Garant	Obec Borský Mikuláš
Kontaktná osoba garanta	Bc. Róbert Macek
Partneri garanta (spolupráca s ...)	
Začatie a ukončenie projektu (od do)	2021 - 2022
Stav projektu pred realizáciou	V súčasnej dobe pri ceste na Šaštínskej ulici, ktorá je v správe VÚC na úseku od Poľnohospodárskeho družstva až po koniec obce smerom na Šaštín Stráže nie je vybudovaný chodník. Z dôvodu, že na tomto úseku je zvýšená premávka motorových vozidiel a ohrozená bezpečnosť občanov plánujeme vybudovať chodník s oporným múrom a taktiež osvetlený priechod pre chodcov. Vybudovaním chodníka sa v tejto časti obce zvýši bezpečnosť pre peších a cyklistov. Daný úsek cesty bude osvetlený, čím sa dosiahne taktiež vyššia bezpečnosť.
Cieľ projektu	Vybudovanie chodníka na ulici Šaštínskej
Výstupy	Chodník na ulici Šaštínskej
Užívatelia	Obyvatelia obce Podnikateľské subjekty v obci
Indikátory monitoringu	Dĺžka vybudovaného chodníka Počet domácností v lokalite
Zmluvné podmienky	Budú doplnené po podpise zmluvy ako výsledku verejného obstarávania
Riziká	Nedostatok finančných zdrojov, kvalita dodávateľa
Dopad	Zlepšenie stavu dopravnej doplnkovej vybavenosti a prístupov do zariadení pre postihnutých občanov a detičestných komunikácií-
Realizácia projektu	

Fáza/míľnik	Súčinnosť iného odboru alebo subjektu	Termín (mesiac/rok)
Príprava projektovej dokumentácie	Externá projektová kancelária	03/2021
Vydanie stavebného povolenia	Stavebný úrad	06/2021
Spracovanie a registrácia žiadosti o NFP, zhromaždenie príloh	Externá konzultačná spoločnosť v spolupráci s internými zamestnancami MÚ	(mesiac/rok)
Realizácia projektu	Externý dodávateľ	09/2022
Kolaudácia	Stavebný úrad	10/2022

Financovanie projektu					
Druh výdavku	Termín (rok)	Náklady spolu (eur)	z toho verejné zdroje		z toho súkromné zdroje
			EU/SR/VÚC	Obec	
Spracovanie projektovej dokumentácie	03/2021	1 800	0	0	0
Realizácia projektu	09/2022	15 000	0	0	0
Spolu		16 800	0	16800	0

Základné údaje o projektovom zámere č. 12	
Názov projektu	Vybudovanie obecných bytov nad miestnym zdravotným strediskom
Garant	Obec Borský Mikuláš
Kontaktná osoba garanta	Bc. Róbert Macek
Partneri garanta (spolupráca s ...)	
Začatie a ukončenie projektu (od do)	2024 - 2027
Stav projektu pred realizáciou	V súčasnosti sú podkrovné priestory nad miestnym zdravotným strediskom čiastočne nevyužívané, nakoľko sú tam momentálne vybudované len 3 nájomné byty. V záujme využitia celej podkrovnej plochy navrhujeme vybudovanie 2-3 nájomných obecných bytov v podkrovných priestoroch. Realizáciou vybudovania bytov zabezpečíme bývanie mladým rodinám.
Cieľ projektu	Vybudovanie obecných bytov nad miestnym

	zdravotným strediskom
Výstupy	Obecné byty
Užívatelia	Obyvatelia obce
Indikátory monitoringu	Plocha vybudovaných bytov Počet bytových jednotiek
Zmluvné podmienky	Budú doplnené po podpise zmluvy ako výsledku verejného obstarávania
Riziká	Nedostatok finančných zdrojov, kvalita dodávateľa
Poznámky	-

Realizácia projektu

Fáza/míľnik	Budú doplnené po podpise zmluvy ako výsledku verejného obstarávania	Termín (mesiac/rok)
Príprava projektovej dokumentácie	Externá projektová kancelária	01/2024
Vydanie stavebného povolenia	Stavebný úrad	06/2024
Spracovanie a registrácia žiadosti o NFP, zhromaždenie príloh	Externá konzultačná spoločnosť v spolupráci s internými zamestnancami MÚ	(mesiac/rok)
Realizácia projektu	Externý dodávateľ	05/2027
Kolaudácia	Stavebný úrad	06/2027

Financovanie projektu

Druh výdavku	Termín (rok)	Náklady spolu (eur)	z toho verejné zdroje		z toho súkromné zdroje
			EU/SR/VÚC	Obec	
Spracovanie projektovej dokumentácie	01/2024	2 000	0	Bude doplnené	0
Realizácia projektu	05/2027	150 000	0	0	0
Spolu		152 000	0	152000	0

Základné údaje o projektovom zámere č. 13

Názov projektu	Rekonštrukcia Kultúrneho domu Borský Peter – vybudovanie centrálného vykurovania, zateplenie budovy, oprava strechy
----------------	---

Garant	Obec Borský Mikuláš
Kontaktná osoba garanta	Bc. Róbert Macek
Partneri garanta (spolupráca s ...)	
Začatie a ukončenie projektu (od do)	2021-2023
Stav projektu pred realizáciou	<p>Technický stav budovy je nevyhovujúci, v dôsledku čoho je jej prevádzka náročná a spojená s vynakladaním vysokých objemov finančných prostriedkov na energie a údržbu. Energetický audit preukázal, že v budove sú značné možnosti úspor a to hlavne pri znižovaní tepelných strát. Vysoká miera úspor energie je zárukou ekonomickej návratnosti, a tiež pozitívneho dopadu na životné prostredie, nakoľko bude produkované menšie množstvo škodlivých emisií.</p> <p>Rekonštrukcia kotolne s kotlami na tuhé palivo za plynovú kotolňu vrátane kompletného splynofikovaného objektu.</p> <p>Rekonštrukcia strechy.</p> <p>Projekt bude spracovaný podľa všetkých platných predpisov a STN, a preto je vysoký predpoklad, že bude dosiahnuté zníženie spotreby energie pri prevádzke budovy.</p> <p>Navrhovanou obnovou bude modernizovaný vonkajší vzhľad objektu. Zlepšené tepelno-fyzikálne vlastnosti znížia sa náklady na energie a predĺži sa životnosť stavby. Zníženie spotreby energie bude mať za následok zníženie prevádzkových nákladov. Objekt bude po realizácii projektu potrebovať menej primárneho vykurovacieho média. To sa odrazí okrem ekonomickej roviny aj v rovine environmentálnej. Zabezpečí sa totiž nižšia produkcia emisií skleníkových plynov.</p>
Cieľ projektu	Rekonštrukcia Kultúrneho domu Borský Peter – vybudovanie centrálného vykurovania, zateplenie budovy, oprava strechy
Výstupy	Rekonštruovaný kultúrny dom
Užívatelia	Obyvatelia obce Podnikateľské subjekty v obci
Indikátory monitoringu	Plocha rekonštruovanej budovy
Zmluvné podmienky	Budú doplnené po podpise zmluvy ako výsledku verejného obstarávania
Riziká	Nedostatok finančných zdrojov, kvalita dodávateľa

Poznámky	-	
Realizácia projektu		
Fáza/míľnik	Súčinnosť iného odboru alebo subjektu	Termín (mesiac/rok)
Príprava projektovej dokumentácie	Externá projektová kancelária	01/2021
Vydanie stavebného povolenia	Stavebný úrad	01/2021
Spracovanie a registrácia žiadosti o NFP, zhromaždenie príloh	Externá konzultačná spoločnosť v spolupráci s internými zamestnancami MÚ	01/2021
Realizácia projektu	Externý dodávateľ	10/2023
Kolaudácia	Stavebný úrad	12/2023

Financovanie projektu					
Druh výdavku	Termín (rok)	Náklady spolu (eur)	z toho verejné zdroje		z toho súkromné zdroje
			EU/SR/VÚC	Obec	
Spracovanie projektovej dokumentácie	01/2021	1 800	0	1800	0
Realizácia projektu	10/2023	113 000	109060	3 940	0
Spolu		114 800	109 060	5 740	0

Základné údaje o projektovom zámere č. 14

Názov projektu	Rekonštrukcia centrálnej časti obce pred bývalou cirkevnou školou
Garant	Obec Borský Mikuláš
Kontaktná osoba garanta	Bc. Róbert Macek
Partneri garanta (spolupráca s ...)	
Začatie a ukončenie projektu (od do.....)	2024-2027
Stav projektu pred realizáciou	Na priestranstve, ktoré by malo byť rekonštruované sa momentálne nachádza jedna murovaná budova pneuservis a jedna celoplášťovo-oplechovaná budova bývalej striekárne. Plocha, ktorá v súčasnosti slúži ako parkovisko je vyložená panelovými dielcami. Budovu pneuservis a oplechovanú budovu striekárne plánujeme odstrániť a pred budovou bývalej cirkevnej školy na priestranstve vybudovať

	<p>tzv. oddychovú zónu s lavičkami, zeleňou, poprípade trhové miesto a vytvoriť parkovacie miesta. Priestranstvo bude osvetlené novovybudovaným verejným osvetlením. Miestna komunikácia pred rekonštruovaným priestranstvom, ktorá je spojnicou medzi ulicou Komenského a Bratislavskou, by bola zmenená na pešiu zónu.</p> <p>Obnovou priestranstva bude vytvorené centrálné námestie s oddychovou zónou pre trávenie voľného času, ktoré v obci chýba.</p>				
Cieľ projektu	Rekonštrukcia centrálnej časti obce pred bývalou cirkevnou školou				
Výstupy	Rekonštruovaná centrálna časť obce				
Užívatelia	Obyvatelia obce Podnikateľské subjekty v obci				
Indikátory monitoringu	Plocha rekonštruovanej časti Počet užívateľov				
Zmluvné podmienky	Budú doplnené po podpise zmluvy ako výsledku verejného obstarávania				
Riziká	Nedostatok finančných zdrojov, kvalita dodávateľa				
Poznámky	-				
Realizácia projektu					
Fáza/míľnik	Súčinnosť iného odboru alebo subjektu			Termín (mesiac/rok)	
Príprava projektovej dokumentácie	Externá projektová kancelária			01/2024	
Vydanie stavebného povolenia	Stavebný úrad			01/2025	
Spracovanie a registrácia žiadosti o NFP, zhromaždenie príloh	Externá konzultačná spoločnosť v spolupráci s internými zamestnancami MÚ			(mesiac/rok)	
Realizácia projektu	Externý dodávateľ			10/2027	
Kolaudácia	Stavebný úrad			12/2027	
Financovanie projektu					
Druh výdavku	Termín (rok)	Náklady spolu (eur)	z toho verejné zdroje		z toho súkromné zdroje
			EU/SR/VÚC	Obec	
Spracovanie projektovej	01/2024	20 000	0	2000	0

dokumentácie					
Realizácia projektu	10/2027	1 000 000	0	1018000	0
Spolu		1 020 000	0	1020000	0

Základné údaje o projektovom zámere č. 15	
Názov projektu	Prestrešenie pavilónov a telocvične v Základnej škole Borský Mikuláš
Garant	Obec Borský Mikuláš
Kontaktná osoba garanta	Bc. Róbert Macek
Partneri garanta (spolupráca s ...)	
Začatie a ukončenie projektu (od do)	2023-2027
Stav projektu pred realizáciou	Momentálne sú pavilóny a telocvična prepojené betónovým chodníkmi, ktoré sú bez zastrešenia. Medzi dvomi pavilónmi a telocvičňou by mali byť vybudované prístrešky, ktoré by prepojili obidva pavilóny a telocvičňu. Plánovaným prestrešením pavilónov a telocvične sa dosiahne, že žiaci sa nebudú musieť prezúvať z prezuviek do bežnej obuvi a budú chránení pred dažďom, snehom a inými nepriaznivými vplyvmi počasia.
Cieľ projektu	Prestrešenie pavilónov a telocvične v Základnej škole Borský Mikuláš
Výstupy	Prestrešené pavilóny a telocvične v Základnej škole Borský Mikuláš
Užívatelia	Žiaci ZŠ Zamestnanci ZŠ
Indikátory monitoringu	Počet prestrešených pavilónov Počet užívateľov – žiaci, zamestnanci
Zmluvné podmienky	Budú doplnené po podpise zmluvy ako výsledku verejného obstarávania
Riziká	Nedostatok finančných zdrojov, kvalita dodávateľa
Poznámky	-
Realizácia projektu	
Fáza/míľnik	Súčinnosť iného odboru alebo Termín

	subjektu	(mesiac/rok)
Príprava projektovej dokumentácie	Externá projektová kancelária	12/2023
Vydanie stavebného povolenia	Stavebný úrad	05/2024
Spracovanie a registrácia žiadosti o NFP, zhromaždenie príloh	Externá konzultačná spoločnosť v spolupráci s internými zamestnancami MÚ	(mesiac/rok)
Realizácia projektu	Externý dodávateľ	11/2027
Kolaudácia	Stavebný úrad	12/2027

Financovanie projektu					
Druh výdavku	Termín (rok)	Náklady spolu (eur)	z toho verejné zdroje		z toho súkromné zdroje
			EU/SR/VÚC	Obec	
Spracovanie projektovej dokumentácie	12/2023	2 000	0	Bude doplnené	0
Realizácia projektu	11/2027	50 000	0	0	0
Spolu		52 000	0	52 000	0

Základné údaje o projektovom zámere č. 16	
Názov projektu	Vybudovanie vzduchotechniky v Základnej škole Borský Mikuláš
Garant	Obec Borský Mikuláš
Kontaktná osoba garanta	Bc. Róbert Macek
Partneri garanta (spolupráca s ...)	
Začatie a ukončenie projektu (od do)	2021-2022
Stav projektu pred realizáciou	V zariadení školského stravovania je momentálne odvod pár a výparov odvádzaný len ventilátormi, ktoré sú zastaralé a nevyhovujú predpísaným normám. Vybudovaním vzduchotechniky vyriešime odsávanie vzniknutých výparov počas varenia z priestorov kuchyne a jedálne. Realizáciou tohto zámeru sa zlepší kvalita ovzdušia v kuchyni a v priestoroch jedálne.
Cieľ projektu	Vybudovanie vzduchotechniky v Základnej škole Borský Mikuláš

Výstupy	Vzduchotechnika v Základnej škole Borský Mikuláš
Užívatelia	Žiaci ZŠ Zamestnanci ZŠ
Indikátory monitoringu	Plocha na ktorej bude zavedená vzduchotechnika Počet užívateľov
Zmluvné podmienky	Budú doplnené po podpise zmluvy ako výsledku verejného obstarávania
Riziká	Nedostatok finančných zdrojov, kvalita dodávateľa
Poznámky	-

Realizácia projektu

Fáza/míľnik	Súčinnosť iného odboru alebo subjektu	Termín (mesiac/rok)
Príprava projektovej dokumentácie	Externá projektová kancelária	03/2021
Vydanie stavebného povolenia	Stavebný úrad	(mesiac/rok)
Spracovanie a registrácia žiadosti o NFP, zhromaždenie príloh	Externá konzultačná spoločnosť v spolupráci s internými zamestnancami MÚ	(mesiac/rok)
Realizácia projektu	Externý dodávateľ	06/2022
Kolaudácia	Stavebný úrad	08/2022

Financovanie projektu

Druh výdavku	Termín (rok)	Náklady spolu (eur)	z toho verejné zdroje		z toho súkromné zdroje
			EU/SR/VÚC	Obec	
Spracovanie projektovej dokumentácie	03/2021 ¹⁾	1 000	0	Bude doplnené	0
Realizácia projektu	06/2022 ²⁾	25 000	0	26 000	0
Spolu		26000	0	26 000	0

Základné údaje o projektovom zámere č. 17

Názov projektu	Rekonštrukcia a budovanie miestnych komunikácií a chodníkov
----------------	---

Garant	Obec Borský Mikuláš	
Kontaktná osoba garanta	Bc. Róbert Macek	
Partneri garanta (spolupráca s ...)		
Začatie a ukončenie projektu (od do.....)	2021-2027	
Stav projektu pred realizáciou	Miestne komunikácie na niektorých uliciach a úsekoch si vyžadujú rekonštrukciu, nakoľko sú v nevyhovujúcom technickom stave. Nevyhovujúci stav MK sa vyrieši položením nového asfaltového povrchu a v niektorých uliciach aj položením obrubníkov. Vybudovaním nových alebo zrekonštruovaných miestnych komunikácií sa zvýši komfort, ale predovšetkým bezpečnosť všetkých účastníkov cestnej premávky.	
Cieľ projektu	Rekonštrukcia a budovanie miestnych komunikácií a chodníkov	
Výstupy	Rekonštruované a vybudované miestne komunikácie a chodníky	
Užívatelia	Obyvatelia obce Podnikateľské subjekty v obci	
Indikátory monitoringu	Dĺžka rekonštruovaných komunikácií Dĺžka vybudovaných komunikácií	
Zmluvné podmienky	Budú doplnené po podpise zmluvy ako výsledku verejného obstarávania	
Riziká	Nedostatok finančných zdrojov, kvalita dodávateľa	
Poznámky	-	
Realizácia projektu		
Fáza/míľnik	Súčinnosť iného odboru alebo subjektu	Termín (mesiac/rok)
Príprava projektovej dokumentácie	Externá projektová kancelária	(mesiac/rok)
Vydanie stavebného povolenia	Stavebný úrad	(mesiac/rok)
Spracovanie a registrácia žiadosti o NFP, zhromaždenie príloh	Externá konzultačná spoločnosť v spolupráci s internými zamestnancami MÚ	(mesiac/rok)
Realizácia projektu	Externý dodávateľ	2021-2027
Kolaudácia	Stavebný úrad	(mesiac/rok)
Financovanie projektu		

Druh výdavku	Termín (rok)	Náklady spolu (eur)	z toho verejný zdroj		z toho súkromný zdroj
			EU/SR/VÚC	Obec	
Spracovanie projektovej dokumentácie	(mesiac/rok)	0	0	Bude doplnené	0
Realizácia projektu	2021-2027	700 000	665000	35000	0
Spolu		700 000	665000	35000	0

Základné údaje o projektovom zámere č. 18

Názov projektu	Cyklocesta Senica – rieka Morava
Garant	Obec Borský Mikuláš
Kontaktná osoba garanta	Bc. Róbert Macek
Partneri garanta (spolupráca s ...)	Mesto Senica a obce v okrese Senica (MAS)
Začatie a ukončenie projektu (od do)	2021-2025
Stav projektu pred realizáciou	<p>V súčasnosti sa v meste Senica a v západnej časti okresu Senica nachádza iba jedna segregovaná cyklocesta (Senica – vodná nádrž Kunov) a cyklocesty vedené po lesných a poľných cestách. Ostatné cyklocesty sú vedené po miestnych komunikáciách.</p> <p>Cieľom projektu je vybudovanie novej segregovanej cyklocesty na korune hrádze rieky Myjava spájajúcej mesto Senica a rieku Morava. Súčasťou projektu bude aj doplnková cyklistická infraštruktúra (oddychové miesta s mobiliárom) a prvky upokojenia dopravy (vybudovanie osvetlených prechodov pre cyklistov).</p> <p>Prostredníctvom realizácie projektu sa vybuduje trvalo udržateľný regionálny dopravný systém a prispeje sa k zvýšeniu podielu cyklistickej dopravy na celkovej delbe prepravnej práce. Vybudovaním cyklocesty sa zlepši prepojenie a dostupnosť jednotlivých služieb (škola, úrady, železničná stanica, lekár) a zároveň sa zvýši atraktivnosť kultúrneho a prírodného dedičstva v jednotlivých obciach pre obyvateľov a návštevníkov.</p> <p>Po realizácii projektu bude vybudovaná segregovaná cyklocesta v dĺžke cca 25 km s 3 oddychovými miestami s mobiliárom a 4 osvetlenými prechodmi pre cyklistov.</p>

	Cyklocesta by sa realizovala na korune hrádze rieky Myjava v k. ú. Senica, Šajdíkové Humence, Dojč, Borský Mikuláš, Šaštín-Stráže, Čáry, Kuklov, Borský Sv. Jur, Kúty, Sekule, Moravský Sv. Ján. Šírka cyklocesty by bola 3m. Povrch by bol asfaltový.				
Cieľ projektu	Cyklocesta Senica – rieka Morava				
Výstupy	Cyklocesta Senica – rieka Morava				
Užívatelia	Obyvatelia obce Návštevníci obce				
Indikátory monitoringu	Dĺžka dobudovanej cyklocesty Počet zapojených partnerov				
Zmluvné podmienky	Budú doplnené po podpise zmluvy ako výsledku verejného obstarávania				
Riziká	Nedostatok finančných zdrojov, kvalita dodávateľa				
Poznámky	-				
Realizácia projektu					
Fáza/míľnik	Súčinnosť iného odboru alebo subjektu			Termín (mesiac/rok)	
Príprava projektovej dokumentácie	Externá projektová kancelária			06/2021	
Vydanie stavebného povolenia	Stavebný úrad			12/2021	
Spracovanie a registrácia žiadosti o NFP, zhromaždenie príloh	Externá konzultačná spoločnosť v spolupráci s internými zamestnancami MÚ			12/2021	
Realizácia projektu	Externý dodávateľ			10/2025	
Kolaudácia	Stavebný úrad			12/2025	
Financovanie projektu					
Druh výdavku	Termín (rok)	Náklady spolu (eur)	z toho verejné zdroje		z toho súkromné zdroje
			EU/SR/VÚC	Obec	
Spracovanie projektovej dokumentácie	06/2021	60 000	0	Bude doplnené	0
Realizácia projektu	10/2025	1 000 000	1007000	53000	0
Spolu		1 060 000	1007000	53000	0

		000		
--	--	-----	--	--

ČASŤ D - REALIZAČNÁ ČASŤ

Realizačná časť opisuje realizáciu aktivít – popis postupov ich inštitucionálneho a organizačného zabezpečenia, monitorovanie a hodnotenie činností počas ich priebehu, vecný a časový harmonogram realizácie programu rozvoja obce formou akčných plánov. Záznamy z monitorovania budú priebežne dopĺňané počas obdobia realizácie aktivít. V nasledujúcej tabuľke je uvedený komunikačný plán pre fázu realizácie:



P.č.	Časový rámec	Miesto konania	Cieľová skupina	Forma	Téma, ciele	Vstupné údaje	Výstupy
1.	10/2020	OÚ	Poslanci	Seminár	Projektové zámery na rok 2021	Základné údaje o projektových zámeroch	Návrh časového, inštitucionálneho a finančného zabezpečenia projektových zámerov na rok 2021
2.	10/2020	OÚ	Občania	Verejné prerokovanie	Projektové zámery na rok 2021	Návrh časového, inštitucionálneho a finančného zabezpečenia projektových zámerov na rok 2021	Pripomienky a návrhy občanov

3.	11/2020	OÚ	Poslanci	Seminár	Prepojenie PHSR a programového rozpočtovania	Metodika programového rozpočtovania, výsledky hospodárenia obce za rok 2020	Návrh štruktúry programového rozpočtu na rok 2021
4.	12/2020	OÚ	Občania	Verejné prerokovanie	Rozpočet obce na rok 2021	Návrh rozpočtu obce na rok 2021	Pripomienky a návrhy občanov, ponuka pre súkromných investorov
5.	09/2021	OÚ	Poslanci	Seminár	Projektové zámery na rok 2022	Základné údaje o projektových zámeroch	Návrh časového, inštitucionálneho a finančného zabezpečenia projektových zámerov na rok 2022
6.	10/2021	OÚ	Občania	Verejné prerokovanie	Projektové zámery na rok 2022	Návrh časového, inštitucionálneho a finančného zabezpečenia projektových zámerov na rok 2022	Pripomienky a návrhy občanov
7.	11/2021	OÚ	Poslanci	Seminár	Prepojenie PHSR a programového rozpočtovania	Metodika programového rozpočtovania, výsledky hospodárenia obce za rok 2021	Návrh štruktúry programového rozpočtu na rok 2022
8.	12/2021	OÚ	Občania	Verejné prerokovanie	Rozpočet obce na rok	Návrh rozpočtu obce na rok	Pripomienky a návrhy občanov, ponuka pre

					2022	2022	súkromných investorov
9.	09/2022	OÚ	Poslanci	Seminár	Projektové zámery na rok 2023	Základné údaje o projektových zámeroch	Návrh časového, inštitucionálneho a finančného zabezpečenia projektových zámerov na rok 2023
10.	10/2022	OÚ	Občania	Verejné prerokovanie	Projektové zámery na rok 2023	Návrh časového, inštitucionálneho a finančného zabezpečenia projektových zámerov na rok 2023	Pripomienky a návrhy občanov
11.	11/2022	OÚ	Poslanci	Seminár	Prepojenie PHSR a programového rozpočtovania	Metodika programového rozpočtovania, výsledky hospodárenia obce za rok 2023	Návrh štruktúry programového rozpočtu na rok 2023
12.	12/2022	OÚ	Občania	Verejné prerokovanie	Rozpočet obce na rok 2023	Návrh rozpočtu obce na rok 2023	Pripomienky a návrhy občanov, ponuka pre súkromných investorov
13.	09/2023	OÚ	Poslanci	Seminár	Projektové zámery na rok 2024	Základné údaje o projektových zámeroch	Návrh časového, inštitucionálneho a finančného zabezpečenia projektových zámerov na rok 2019
14.	10/2023	OÚ	Občania	Verejné prerokovanie	Projektové zámery	Návrh časového,	Pripomienky a návrhy

			a	-vanie	na rok 2024	inštitucionálneho a finančného zabezpečenia projektových zámerov na rok 2024	občanov
15.	11/2023	OÚ	Poslanci	Seminár	Prepojenie PHSR a programového rozpočtovania	Metodika programového rozpočtovania, výsledky hospodárenia obce za rok 2023	Návrh štruktúry programového rozpočtu na rok 2023
16.	12/2023	OÚ	Občania	Verejné prerokovanie	Rozpočet obce na rok 2024	Návrh rozpočtu obce na rok 2024	Pripomienky a návrhy občanov, ponuka pre súkromných investorov
17.	09/2024	OÚ	Poslanci	Seminár	Projektové zábery na rok 2025	Základné údaje o projektových zámeroch	Návrh časového, inštitucionálneho a finančného zabezpečenia projektových zámerov na rok 2025
18.	10/2024	OÚ	Občania	Verejné prerokovanie	Projektové zábery na rok 2025	Návrh časového, inštitucionálneho a finančného zabezpečenia projektových zámerov na rok 2025	Pripomienky a návrhy občanov
19.	11/2024	OÚ	Poslanci	Seminár	Prepojenie PHSR a programového rozpočtu	Metodika programového rozpočtovania	Návrh štruktúry programového rozpočtu na rok 2025

					vania	nia, výsledky hospodáren ia obce za rok 2024	
20.	12/2024	OÚ	Občani a	verejné preroko -vanie	Rozpoče t obce na rok 2025	Návrh rozpočtu obce na rok 2025	Pripomienky a návrhy občanov, ponuka pre súkromných investorov

Tabuľka 26 Komunikačný plán pre fázu realizácie PHSR

P. č.	Skupina kritérií Kritérium	Váha kritéria/ Body	Rozsah bodového hodnotenia	Poznámka
1.	Obsah dokumentu		0-4	
2.	Väzby dokumentu na iné strategické dokumenty na miestnej, regionálnej a národnej úrovni		0-4	
3.	Súlad navrhovanej stratégie s potenciálom územia/zdrojmi		0-4	
4.	Postupy hodnotenia a monitorovania		0-4	
5.	Zrozumiteľnosť dokumentu		0-4	
	Spolu			

Tabuľka 27 Kritéria hodnotenia PHSR

19. MONITOROVANIE A HODNOTENIE

Monitorovanie a hodnotenie sú hlavné procesy potrebné pre správnu implementáciu programu hospodárskeho a sociálneho rozvoja. Prostredníctvom

monitorovania a hodnotenia sa sledujú a následne vyhodnocujú zmeny v území vzniknuté počas realizácie stratégie.

Monitorovanie bude prebiehať raz ročne, kde sa na konci sledovaného obdobia vypracuje monitorovacia správa, ktorá bude pozostávať z krátkeho popisu aktivít, ktoré sa v obci realizovali počas roka a definovanie ich nadväznosti na stanovenú stratégiu. Ďalej bude sledovať napĺňanie stanovených monitorovacích ukazovateľov. Samospráva každý rok spracuje do monitorovacej správy pripomienky úradu, poslancov, verejnosti.

Monitorovacia správa tvorí podklad aj pre plánovanie ďalších aktivít, preto by bolo vhodné ju spracovávať v čase prípravy a schvaľovania rozpočtu pre ďalší rok. Za spracovanie monitorovacích správ je zodpovedná samospráva (Miestne zastupiteľstvo a starosta), pokiaľ nebude zriadená iná organizácia/komisia, ktorá bude mať v kompetencii napĺňanie stratégie. Monitorovacie správy budú predkladané a schvaľované obecným zastupiteľstvom a následne budú predložené vyššiemu územnému celku.

Výsledkom procesu monitorovania a hodnotenia bude zisťovanie, ako projekty prispeli k rozvoju obce a vyhodnotenie úspešnosti naplnenia vízie obce Borský Mikuláš.

Plán priebežných hodnotení PHRSR na programové obdobie 2021-2027		
Typ hodnotenia	Vykonať prvýkrát	Dôvod vykonania/ periodicita
Strategické hodnotenie	najskôr v roku 2022	podľa rozhodnutia obce/ koordinátora PHRSR a vzniknutej spoločenskej potreby
Operatívne hodnotenie		
Ad hoc hodnotenie celého PHRSR	2022-2025	Každoročne v zmysle príslušných ustanovení Zákona NR SR 539/2008 Z. z. o podpore regionálneho rozvoja v termíne do 3. mesiaca príslušného roku
Tematické hodnotenie časti PHRSR	2022-2025	Téma hodnotenia: ak bola téma identifikovaná ako riziková časť vo výročnej monitorovacej správe za predchádzajúci kalendárny rok
Ad hoc mimoriadne hodnotenie PHRSR	2022-2025	Pri značnom odklone od stanovených cieľov alebo zmene stanovených cieľov jednotlivých prioritných oblastí alebo zmene hodnôt

		ukazovateľov. Pri návrhu na revíziu PHRSR.
Ad hoc hodnotenie celého PHRSR	2022-2025	Na základe rozhodnutia starostu obce v zmysle príslušných predpisov, na základe rozhodnutia kontrolného orgánu obce, na základe podnetu poslancov, na základe protokolu Národného kontrolného úradu SR, na základe správy auditu.
Ad hoc hodnotenie celého PHRSR	2025	Na základe rozhodnutia starostu obce o príprave PHRSR na nasledovné programové obdobie po roku 2025.

Tabuľka 28 Plán hodnotenia a monitorovania

20. AKČNÝ PLÁN

Správa o plnení akčného plánu obce Borský Mikuláš je spracovaná v zmysle Programu hospodárskeho a sociálneho rozvoja obce Borský Mikuláš na obdobie rokov 2021-2027, časť C – Programová časť. Cieľom monitoringu Akčného plánu obce je zostaviť komplexnú informáciu o tom, ako sa plnia opatrenia navrhnuté v PHSR obce počas celého obdobia platnosti dokumentu v rokoch 2021-2027. Tieto údaje sú k dispozícii pre samosprávu a širokú verejnosť.

Akčný plán obce Borský Mikuláš je zoradený podľa priorít, oblastí a opatrení. Ku každému opatreniu je priradený garant – odborný útvar obecného úradu, resp. externý odborník, ktorého úlohou je zabezpečiť realizáciu navrhnutých aktivít a monitorovať ich plnenie. Odpočet aktivít v akčnom pláne je spracovaný z pohľadu obce Borský Mikuláš, v niektorých prípadoch je ako realizátor danej aktivity uvedený iný subjekt (investor, prevádzkovateľ, partnerská inštitúcia a pod.). V akčnom pláne sú vymenované aktivity bežného, kapitálového a podporného charakteru v časovom slede, resp. súbežne. Ide o aktivity, ktoré je potrebné realizovať v ďalšom období. Akčný plán je spracovaný na základe údajov v schválenom rozpočte obce, schválených strategických dokumentoch obce a údajov odborných útvarov obecného úradu.

OPATRENIE	AKTIVITA	TERMÍN	ZODPOVEDNÝ	FINANCOVANIE v €
-----------	----------	--------	------------	------------------

AKČNÝ PLÁN PRE HOSPODÁRSKU OBLASŤ

1.1 Zachovanie historických a sakrálnych pamiatok	1.1.1 Podpora pri príprave projektovej dokumentácie na ochranu historických a sakrálnych pamiatok v obci	2022-2023	Obec Borský Mikuláš	3 000,00 €
1.2 Odstránenie havarijného stavu budovy domu smútku	1.2.1 Rekonštrukcia Domu smútku v Borskom Petri	2021-2023	Obec Borský Mikuláš	21 200,00 €
1.3 Rozšírenie kapacity miest na pochovávanie	1.3.1 Vybudovanie urnových miest na cintoríne v Borskom Mikuláši a v Borskom Petri	2021-2022	Obec Borský Mikuláš	0,00 €
1.4 Posilnenie urbánnej bezpečnosti	1.4.1 Rozšírenie verejného osvetlenia v lokalite U sv. Jána	2021-2022	Obec Borský Mikuláš	16 500,00 €
1.5 Segregácia pešej a motoristickej dopravy	1.5.1 Vybudovanie chodníka na ulici Šaštínskej	2021-2022	Obec Borský Mikuláš	16 800,00 €
1.6 Zvýšenie energetickej účinnosti budovy kultúrneho domu	1.6.1 Rekonštrukcia Kultúrneho domu Borský Peter – vybudovanie centrálného vykurovania, zateplenie budovy, oprava strechy	2021-2023	Obec Borský Mikuláš	114 800,00 €
1.7 Revitalizácia centrálného verejného priestoru	1.7.1 Rekonštrukcia centrálnych častí obce pred bývalou cirkevnou školou	2024-2027	Obec Borský Mikuláš	1 020 000,00 €
1.8 posilnenie dopravnej infraštruktúry	1.8.1 Rekonštrukcia a budovanie miestnych komunikácií a chodníkov	2021-2027	Obec Borský Mikuláš	700 000,00 €

1.9 posilnenie dopravnej infraštruktúry	1.9.1 Cyklocesta Senica – rieka Morava	2021-2025	Obec Borský Mikuláš	1 060 000,00 €
AKČNÝ PLÁN PRE SOCIÁLNU OBLASŤ				
2.1 Rozšírenie ponuky služieb v oblasti starostlivosti o seniorov	2.1.1 Zriadenie denného stacionára	2022-2023	Obec Borský Mikuláš	200 900,00 €
2.2. Vybudovanie športoviska v areáli ZŠ	2.2.1 Vybudovanie atletickej dráhy a multifunkčného ihriska v areáli základnej školy	2021-2023	Obec Borský Mikuláš	203 000,00 €
2.3 Výstavba obecných bytov	2.3.1 Vybudovanie obecných bytov nad miestnym zdravotným strediskom	2024-2027	Obec Borský Mikuláš	152 000,00 €
2.4 Zabezpečenie interiérového prepojenia medzi jednotlivými budovami v rámci areálu ŽŠ	2.4.1 Prestrešenie pavilónov a telocvične v Základnej škole Borský Mikuláš	2023-2027	Obec Borský Mikuláš	52 000,00 €
2.5 Vybudovanie vzduchotechniky v Základnej škole Borský Mikuláš	2.5.1 modernizácia vzduchotechniky v školskej jedálni	2021-2022	Obec Borský Mikuláš	26 000,00 €
2.6 Rozšírenie možností pre bývanie	2.6.1 Rozširovanie vhodných lokalít pre výstavbu individuálnej a hromadnej bytovej výstavby	2022-2025	Obec Borský Mikuláš	205 000,00 €
2.7 Obnova priestorov pre voľnočasové aktivity	2.7.1 Rekonštrukcia priestorov pre voľnočasové aktivity obyvateľov obce	2025-2027	Obec Borský Mikuláš	1 019 000,00 €

AKČNÝ PLÁN PRE ENVIRONMENTÁLNU OBLASŤ

3.1 Vybudovanie komplexnej kanalizačnej siete	3.1.1 Dobudovanie kanalizácie	2021-2027	Obec Borský Mikuláš	1 382 500,00 €
3.2 Skvalitnenie odpadového hospodárstva	3.2.1 Vybudovanie zberného dvora	2022-2023	Obec Borský Mikuláš	107 000,00 €

Tabuľka 29 Akčný plán

ČASŤ E - FINANČNÁ ČASŤ

Obec Borský Mikuláš plánuje na plánované rozvojové zámery využiť vlastné zdroje v súčinnosti s možnosťami využitia finančných zdrojov zo štrukturálnych fondov a kohézneho fondu Európskej únie a zo štátnych fondov. V programovom období 2021 až 2027 môže na svoje projekty čerpať z nižšie uvedených operačných programov. (Pri jednotlivých operačných programoch uvádzame tie prioritné osi a v rámci nich tie investičné priority, pri ktorých je obec Borský Mikuláš oprávnená žiadať o poskytnutie nenávratného finančného príspevku):

- OP Kvalita životného prostredia (OP KŽP) (financovaný z Kohézneho fondu – KF)
 - Prioritná os 1 Udržateľné využívanie prírodných zdrojov prostredníctvom rozvoja environmentálnej infraštruktúry – IP 1, IP 2, IP 3
 - Prioritná os 4: Energeticky efektívne nízkouhlíkové hospodárstvo (financovaná z Európskeho fondu regionálneho rozvoja) – IP 1
 - Prioritná os 6 Technická pomoc
- OP Program rozvoja vidieka (OP PRV) (financovaný z Európskeho poľnohospodárskeho fondu rozvoja vidieka - EPFRV)
- Environmentálny fond

Indikatívny finančný plán:

Viaczdrojové financovanie

Prioritná oblasť	Celkové náklady v €	Verejné zdroje (v €)					Súkromné zdroje
		EÚ	Štát	VÚC	Obec	Spolu	
Hospodárska oblasť	2 952 300 €	1 496 000 €	109 060 €	176 000 €	1 171 240 €	2 952 300 €	0 €
1.1.1 Podpora pri príprave projektovej dokumentácie na ochranu historických a sakrálnych pamiatok v obci	3 000 €	0 €	0 €	0 €	3 000 €	3 000 €	0 €
1.2.1 Rekonštrukcia Domu smútku v Borskom Petri	21 200 €	0 €	0 €	0 €	21 200 €	21 200 €	0 €
1.3.1 Vybudovanie urnových miest na cintoríne v Borskom Mikuláši a v Borskom Petri	0 €	0 €	0 €	0 €	0 €	0 €	0 €
1.4.1 Rozšírenie verejného osvetlenia v lokalite U sv. Jána	16 500 €	0 €	0 €	0 €	16 500 €	16 500 €	0 €
1.5.1 Vybudovanie chodníka na ulici Šaštínskej	16 800 €	0 €	0 €	0 €	16 800 €	16 800 €	0 €
1.6.1 Rekonštrukcia Kultúrneho domu Borský Peter – vybudovanie centrálného vykurovania, zateplenie budovy, oprava strechy	114 800 €	0 €	109 060 €	0 €	5 740 €	114 800 €	0 €

1.7.1 Rekonštrukcia centrálnej časti obce pred bývalou cirkevnou školou	1 020 000 €	0 €	0 €	0 €	1 020 000 €	1 020 000 €	0 €
1.8.1 Rekonštrukcia a budovanie miestnych komunikácií a chodníkov	700 000 €	595 000 €	0 €	70 000 €	35 000 €	700 000 €	0 €
1.9.1 Cyklocesta Senica - rieka Morava	1 060 000 €	901 000 €	0 €	106 000 €	53 000 €	1 060 000 €	0 €
Sociálna oblasť	1 857 900 €	1 209 465 €	0 €	142 290 €	506 145 €	1 857 900 €	0 €
2.1.1 Zriadenie denného stacionára	200 900 €	170 765 €	0 €	20 090 €	10 045 €	200 900 €	0 €
2.2.1 Vybudovanie atletickej dráhy a multifunkčného ihriska v areáli základnej školy	203 000 €	172 550 €	0 €	20 300 €	10 150 €	203 000 €	0 €
2.3.1 Vybudovanie obecných bytov nad miestnym zdravotným strediskom	152 000 €	0 €	0 €	0 €	152 000 €	152 000 €	0 €
2.4.1 Prestrešenie pavilónov a telocvične v Základnej škole Borský Mikuláš	52 000 €	0 €	0 €	0 €	52 000 €	52 000 €	0 €

2.5.1 modernizácia vzduchotechniky v školskej jedálni	26 000 €	0 €	0 €	0 €	26 000 €	26 000 €	0 €
2.6.1 Rozširovanie vhodných lokalít pre výstavbu individuálnej a hromadnej bytovej výstavby	205 000 €	0 €	0 €	0 €	205 000 €	205 000 €	0 €
2.7.1 Rekonštrukcia priestorov pre voľnočasové aktivity obyvateľov obce	1 019 000 €	866 150 €	0 €	101 900 €	50 950 €	1 019 000 €	0 €
Sociálna oblasť	1 489 500 €	1 175 125 €	101 650 €	138 250 €	74 475 €	1 489 500 €	0 €
3.1.1 Dobudovanie kanalizácie	1 382 500 €	1 175 125 €	0 €	138 250 €	69 125 €	1 382 500 €	0 €
3.2.1 Vybudovanie zberného dvora	107 000 €	0 €	101 650 €	0 €	5 350 €	107 000 €	0 €
Spolu	6 299 700 €	3 880 590 €	210 710 €	456 540 €	1 751 860 €	6 299 700 €	0 €

Tabuľka 30 Indikatívny finančný plán

ZÁVER

Program hospodárskeho a sociálneho rozvoja obce Borský Mikuláš na roky 2021 - 2027 je strednodobý plánovací dokument, reflektuje aktuálne potreby obce pre jej ďalší rozvoj. Prioritou samosprávy je, aby obec smerovala k udržateľnému hospodárskemu rozvoju a tak napĺňala stanovenú víziu. Tento strategický dokument bol pripravený v spolupráci rôznych subjektov, ktorých sa rozvoj obce Borský Mikuláš dotýka (samospráva, podnikatelia, občania, spolky a združenia). Pri implementácii programu rozvoja je potrebné aj naďalej spolupracovať a komunikovať so všetkými subjektmi, aby bolo možné realizovať naplánované projekty a aktivity a aby sa napĺňali stanovené ciele.

Tento dokument bol pripravený v zmysle novej metodiky na vypracovanie programov hospodárskeho rozvoja a sociálneho rozvoja, pričom vychádza z analýz, identifikácie problémov, a navrhuje rozvojovú stratégiu. Napriek tomu, že nie je možné detailne predpokladať situáciu o päť či sedem rokov, toto PHRSR predstavuje špecifický program nielen plánovaných aktivít, ale aj ich finančný a realizačný plán, ktorý vytvára skutočnú, použiteľnú a nápomocnú koncepciu rozvoja.

Zámerom tejto rozvojovej stratégie je naplniť opatrenia v súlade s princípmi udržateľného rozvoja, ktoré obyvateľom obce Borský Mikuláš poskytnú kvalitu života na čo najlepšej dosiahnuteľnej úrovni.

Zámer spracovania PHRSR	
Názov dokumentu	Program hospodárskeho rozvoja a sociálneho obce Borský Mikuláš na roky 2021 až 2027
Forma spracovania	PHRSR bolo vypracované externými odborníkmi v spolupráci s pracovníkmi samosprávy
Riadenie procesu spracovania	Proces spracovania dokumentu prebiehal za účasti pracovných skupín, ktoré mali za úlohu riadiť jednotlivé oblasti pôsobnosti: hospodársku, environmentálnu a sociálnu
Obdobie spracovania	Dokument bol spracovávaný v období od novembra 2020 do apríla 2021.
Financovanie spracovania	<ul style="list-style-type: none"> - náklady na vlastné spracovanie – experti (vyjadrené v osobohodinách) - náklady na získanie informačných podkladov – štatistiky, analýzy, prognózy, dotazníky, - náklady na stretnutia – pracovné skupiny a verejnosť, - náklady na publicitu – tlač informačných materiálov, úprava elektronických médií.

Zámer spracovania PHRSR:

	-
--	---

Zoznam členov pracovných skupín

Harmonogram spracovania PHRSR:

Harmonogram spracovania PHRSR						
2020/2021						
Termín	XI	XII	I	II	III	IV
Úvod						
Analytická časť						
Strategická časť						
Programová časť						
Realizačná časť						
Finančná časť						
Záver						

Zoznam členov pracovných skupín:

Hospodárska skupina	
Funkcia v strategickom plánovaní	Funkcia v pracovnom zaradení
Bc. Róbert Macek	
Marta Cáková	
Sociálna skupina	
Edita Peltznerová	
Mgr. Natália Peltznerová	
Environmentálna skupina	
Mgr. Martin Hladík	
Milena Rozborová	
Externí odborníci	
Gemini Group s.r.o	

Zoznam kvantitatívnych a kvalitatívnych dát:

Zoznam použitých kvantitatívnych a kvalitatívnych dát		
Oblasť dát /téma	Zdroj dát	Webová stránka
Obyvateľstvo	Štatistický úrad SR Obecný úrad	http://slovak.statistics.sk http://www.borskymikulas.sk/
Domový a bytový fond	Štatistický úrad SR	http://slovak.statistics.sk
Občianska vybavenosť	Obecný úrad Mestská a obecná štatistika	http://www.borskymikulas.sk/ http://app.statistics.sk/mosmis/sk/run.html
Technická infraštruktúra	Obecný úrad	http://www.borskymikulas.sk/
Ekonomická štruktúra	Databáza všetkých firiem Slovenska Obecný úrad	https://www.vsetkyfirmy.sk/ http://www.borskymikulas.sk/
Rozpočet a finančné hospodárenie Obce	Obecný úrad	http://www.borskymikulas.sk/
Poloha	Atlas krajiny SR	http://www.enviroportal.sk/

	Google Earth	https://www.google.com/earth/
Doprava a dostupnosť územia	Atlas krajiny SR Google Earth Portál cestnej databanky	http://www.enviroportal.sk/ https://www.google.com/earth/ http://www.cdb.sk
Prírodné podmienky	Atlas krajiny SR	http://www.enviroportal.sk/
Využitie zeme	Katastrálny portál SR	http://www.katasterportal.sk/kapor/
Životné prostredie	Štátna ochrana prírody SR	http://www.sopsr.sk/web/
Cestovný ruch	Ministerstvo dopravy, výstavby a regionálneho rozvoja	http://www.telecom.gov.sk

Zoznam analyzovaných koncepcných dokumentov:

Zoznam analyzovaných koncepcných dokumentov			
Názov dokumentu	Platnosť dokumentu	Úroveň dokumentu	Zdroj
Stratégia Európa 2020	2020	európska	http://www.eu2020.gov.sk
Partnerská dohoda SR na roky 2014 - 2020	2020	národná	http://www.partnerskadohoda.gov.sk/
Národná stratégia regionálneho rozvoja SR (NSRR)	2030	národná	http://www.telecom.gov.sk
Program hospodárskeho a sociálneho rozvoja Trnavského samosprávneho kraja 2014 - 2020	2020	regionálna	https://www.trnava-vuc.sk/sk
Územný plán obce Borský Mikuláš z r. 2006		lokálna	http://www.borskymikulas.sk/
Program hospodárskeho a sociálneho	2013	lokálna	http://www.borskymikulas.sk/

rozvoja obce Borský Mikuláš na roky 2007 - 2013			
Program hospodárskeho a sociálneho rozvoja obce Borský Mikuláš na roky 2015 - 2020	2020	lokálna	http://www.borskymikulas.sk/

Kontrolný zoznam pre hodnotenie možných rizík

Druh rizika	Objekt rizika	Zdroj rizika	Nežiaduce dôsledky	Pravdepodobnosť
Individuálne	Nedostatočná odborná pripravenosť pracovného tímu	Profily členov pracovného tímu	Neodborná, nedostatočná rozpracovanosť stratégie rozvoja	Nízka
Technické	Nevysporiadanie pozemkov, chybná projektová dokumentácia	Projektová dokumentácia, stavebné povolenia	Nemožnosť realizovať projekt, časové oneskorenie, predraženie projektu	Veľmi nízka
Ekologické	Poškodzovanie životného prostredia projektovými aktivitami	Interné dokumenty obce	Negatívny dopad až degradácia životného prostredia	Veľmi nízka
Sociálne	Vnímanie projektových investícií obyvateľmi	Obyvateľstvo obce	Obyvateľstvo nebude súčinné pri realizácii - napr. vysporiadavanie pozemkov	Nízka
Ekonomické	Rizikové zaobchádzanie s rozpočtom samosprávy	Rozpočet obce	Zadlženie obce, nútená správa	Veľmi nízka

Schválenie PHSR:

Schválenie PHSR	
Dokument	<ul style="list-style-type: none"> - Názov: program hospodárskeho rozvoja a sociálneho rozvoja obce Borský Mikuláš na roky 2021 - 2027 - Štruktúra: hlavné časti dokumentu sú tieto:

	<ul style="list-style-type: none"> ○ analytická časť (A) ○ strategická časť (B) ○ programová časť (C) ○ realizačná časť (D) ○ finančná časť (E) ○ záver
Spracovanie	<ul style="list-style-type: none"> - Forma spracovania: PHRSR bolo vypracované externými odborníkmi v spolupráci s pracovníkmi samosprávy - Obdobie spracovania: november 2020 - apríl 2021 - Riadiaci tím - počet členov: 3 - Pracovné skupiny - počet skupín: 3, počet členov: hospodárska skupina - 2 členovia, sociálna skupina - 2 členovia, environmentálna skupina - 2 členovia - Externá odborná spolupráca: spoločnosť Gemini Group, s. r. o. - Účasť verejnosti a komunikácia s verejnosťou - prostredníctvom www stránky obce - Náklady na spracovanie: <i>bude doplnené</i>
Prerokovanie	<ul style="list-style-type: none"> - Prerokovanie v orgánoch samosprávy - Verejné pripomienkovanie
Schválenie	<ul style="list-style-type: none"> - Návrh na uznesenie zastupiteľstva

Vyhodnotenie dotazníkového prieskumu:

V záujme zapojiť obyvateľov Borského Mikuláša do tvorby PHRSR bol vytvorený dotazník, ktorý bol uverejnený na internetovej stránke obce. Dotazníkový formulár vyplnilo 167 obyvateľov a 2 osoby z pozície miestneho podniku/ organizácie/ ekonomického subjektu. Z toho bolo 56,9 % žien a 43,1 % mužov. Najaktívnejšou vekovou skupinou boli obyvatelia vo veku 30-39 rokov (37,3 %). Najmenej aktívni boli obyvatelia vo vekovej skupine 65 a viac rokov (0,6% respondentov). Najviac respondentov dosiahlo vysokoškolské vzdelanie II. Stupňa (32,9%). Najmenej sa zapojili respondenti s vysokoškolským vzdelaním III. stupňa (1,2%).

Z celkového počtu 169 respondentov bolo 38,3% zamestnaných v súkromnom sektore, 27,5 % zamestnaných vo verejnom sektore a tretou najväčšou skupinou boli nezamestnaní, ktorí predstavovali 4,8 % respondentov. Do dotazníkového prieskumu sa zapojili predovšetkým obyvatelia, ktorí v obci žijú 21 a viac rokov (68,3%), obyvatelia žijúci v obci 11-15 rokov (9,6%) a obyvatelia žijúci v obci 16-20 rokov (7,2%).

So životom v Borskom Mikuláši je spokojných 56,3 % respondentov, pričom zvyšných 39,5 % je spokojných len čiastočne. Rozvoj a napredovanie Borského Mikuláša hodnotí pozitívne 54,2 % respondentov, zatiaľ čo negatívne hodnotenie uviedlo 22,9 %.

Najväčšie identifikované nedostatky obce, ktoré vzišli z dotazníkového prieskumu, sa rôznia na základe veku i pohlavia respondentov. Obyvatelia vidia nedostatky najmä v technickej infraštruktúre (napr. kvalita ciest a chodníkov, pripojenie na kanalizáciu, vodovod, kamerové systémy, verejný rozhlas, stav budov, pokrytie mobilným signálom, dostupnosť k internetu, nedostupnosť stavebných pozemkov a pod.), celkovom rozvoji obce, aj dopravnej infraštruktúre (kvalita ciest,

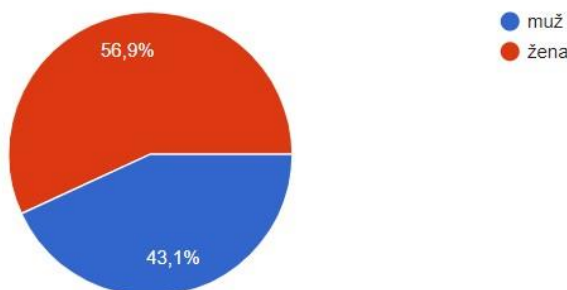
chodníkov, absencia cyklochodníkov) . Problémom sú aj nedostatky v rámci sociálnej infraštruktúry (nedostatočná kapacita zariadenia pre seniorov, bývania pre sociálne slabšie skupiny, nájomné byty, nedostatok detských ihrísk, športovísk, stav a kapacita MŠ), ďalej sa obyvatelia sťažujú na hlučnosť z tranzitnej dopravy. Negatívne je hodnotená aj ekonomická štruktúra (absencia podnikov v obci). Najviac obyvateľov uviedlo, že im chýbajú segregované rekreačné cyklokoridory, prepojené s okolitými sídlami.

Z dotazníkového prieskumu tiež vyplynulo, že obyvatelia nedostatočne poznajú rozvojové plány obce. Z celkového počtu respondentov plány poznalo len 8,4 %. Práve vďaka vypracovaní a zverejnení PHRSR možno túto situáciu zvrátiť.

Takmer všetci respondenti uviedli, že v najbližších rokoch by sa Borský Mikuláš mal zamerať na vybudovanie cyklistických koridorov, rekonštrukciu miestnych komunikácií, ktoré sú v havarijnom stave. Záujmom obyvateľov bolo prijatie opatrení na skvalitnenie životného prostredia a rozšírenie možností pre voľnočasové aktivity.

Mnohí obyvatelia v záverečnej časti dotazníka vyjadrilo spokojnosť s tým, že mali možnosť vyjadriť svoj názor na rozvoj mestskej časti. Zároveň by boli radi, keby takúto možnosť mali častejšie a keby sa pri prijímaní rôznych opatrení bral na nich väčší ohľad, nakoľko sú to práve oni, kto v Borskom Mikuláši žije a kto prispieva k rozvoju obce.

Pohlavie
167 odpovedí



Sociálna oblasť			
Cieľ	Opatrenie	Aktivita	Suma
1. Zlepšenie ochrany športového vybavenia	1.1 Oplotenie multifunkčného ihriska vhodným pletivom	Spracovanie zjednodušeného projektu	500 Eur
		Realizácia oplotenia	9 500 Eur
1. Zlepšenie stavu strechy na budove bývalého zdravotníckeho zariadenia	1.2. Výmena krytiny a časti strešnej konštrukcie		500 Eur
		Výmena krytiny a časti strešnej konštrukcie	6 500 Eur
1. Príprava lokality na výstavbu rodinných domov	1.3 Odkúpenie pozemkov od	Odkúpenie pozemkov	15 000 Eur
		Spracovanie projektu	2 000 Eur

	SPF na výstavbu	inžinierskych sietí pre IBV	
1	1.4.	inžinierskych sietí pre IBV	500 Eur
Zníženie energetickej náročnosti šatní	Zateplenie budovy a výmena okien a dverí	Vypracovanie projektovej dokumentácie	
		Realizácia stavebných úprav	14 500 Eur
1.	1.5.	Vypracovanie projektovej dokumentácie	2 000 Eur
Ochrana areálu cintorína a asfaltovanie cesty	Oplotenie cintorína	Realizácia oplotenia	23 000 Eur
1.	1.6.	Vypracovanie projektovej dokumentácie	1 000 Eur
Zlepšenie podmienok pre športové aktivity žiakov MŠ a ZŠ	Vybudovanie športoviska pri Materskej a Základnej škole	Realizácia výstavby športoviska	9 000 Eur

Zdroj: vlastné spracovanie

Tabuľka 13 Plánované ciele, opatrenia a aktivity v hospodárskej oblasti

Hospodárska oblasť			
Cieľ	Opatrenie	Aktivita	Suma
2.. Vybudovanie doplnkovej vybavenosti zastávok	2.1.1 a	Vypracovanie projektovej dokumentácie	500 Eur
		Realizácia osadenia čakární s úpravami	7 500 Eur
2.2. Vybudovanie požiarnej zbrojnice	2.2.1. Prestavbou garáže a časti futbalových šatní vytvoriť priestory pre uskladnenie požiarnej techniky	Vypracovanie projektovej dokumentácie	2 500 Eur
(Realizované v roku 2022)		Realizácia výstavby požiarnej zbrojnice	42 500 Eur
2.3 Dobudovanie chýbajúcej infraštruktúry (Realizované v roku 2021 – 2022)	2.3.1 Dobudovanie chodníka pri dvoch rodinných domoch	Vypracovanie projektovej dokumentácie	500 Eur
		Dobudovanie chodníka	19 500 Eur
2.4 Skvalitnenie obecných a miestnych komunikácií	2.4.1 Oprava časti obecnej komunikácie s finálnou asfaltovou úpravou	Vypracovanie projektovej dokumentácie	2 000 eur
		Úprava obecnej komunikácie v dĺžke 200 m	18 000 Eur
2.5 Zlepšenie podmienok pre rozvoj doplnkových služieb VCR	2.5.1 Vybudovanie vyhliadkovej veže v lokalite Kalinec	Vypracovanie projektovej dokumentácie	1 500 Eur
		Výstavba vyhliadkovej veže	18 500 Eur

Zdroj: vlastné spracovanie

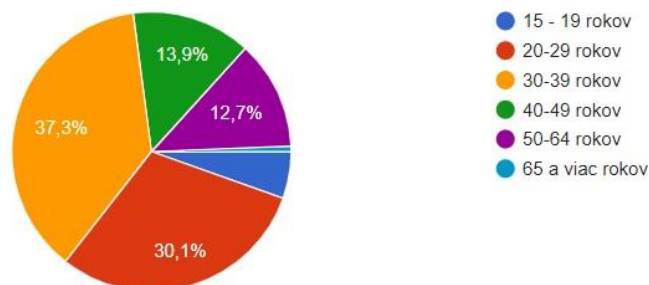
Tabuľka 14 Plánované ciele, opatrenia a aktivity v environmentálnej oblasti

Environmentálna oblasť			
Cieľ	Opatrenie	Aktivita	Suma
3.1. Usporiadanie majetkovo-právnych vzťahov (Realizované v roku 2022)	3.1.1. Usporiadanie majetkovo-právnych vzťahov formou pozemkových úprav	Vykúpenie pozemkov	200 000 Eur

3.2 Revitalizácia verejných priestranstiev	3.2.1. Úprava parku a vytvorenie oddychovej zóny	Vypracovanie projektovej dokumentácie	1 500 Eur
		Realizácia revitalizácie	18 500 Eur
3.3 Zlepšenie energetického a vizuálneho stavu obecnej budovy (Realizované v roku 2022)	3.3.1 Zníženie energetickej náročnosti budovy bývalého MNV s vonkajšími úpravami	Vypracovanie projektovej dokumentácie	spracovaná
		Realizácia vnútorných a vonkajších úprav	10 000 Eur
3.4 Modernizácia KSB	3.4.1 Zníženie energetickej náročnosti, úprava fasády, výmena okien a dverí, zariadenia centrálnej kotolne a tepelných rozvodov	Vypracovanie projektovej dokumentácie	7 000 Eur
		Realizácia stavebných úprav	200 000 Eur
3.5 Zlepšenie odvádzania dažďových vôd z komunikácií	3.5.1 Vyčistenie a upravenie prietokov v priekopách	Vypracovanie projektovej dokumentácie	2 000 Eur
		Úprava priekop	23 000 Eur
	3.5.2 Zlepšenie stavu miestnych komunikácií s úpravou priekopy od RD č.51 po ústie rieky Ondava	Vypracovanie projektovej dokumentácie	1 000 Eur
		Úprava priekop a priepustov	17 000 Eur
3.6 Napojenie sa na sieť cyklotrás	3.6.1 Napojenie sa na cyklotrasu Vyšný Orlík – Kečkovce – Roztoky - štátna hranica	Vypracovanie projektovej dokumentácie	1 000 Eur
		Úprava cesty a značenia	24 000 Eur

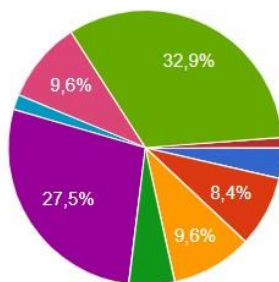
Vek *

166 odpovedí



Vzdelanie

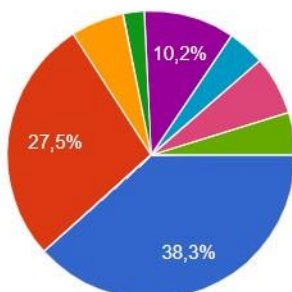
167 odpovedí



- Základné
- Vyučený/á bez maturity
- Vyučený/á s maturitou
- Stredné všeobecné
- Stredné odborné
- Nadstavbové
- Vysokoškolské I. stupňa
- Vysokoškolské II. stupňa
- Vysokoškolské III. stupňa

Ekonomická aktivita

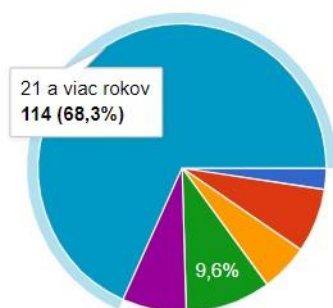
167 odpovedí



- zamestnaný/á v súkromnom sektore
- zamestnaný/á vo verejnom sektore
- podnikateľ/ka
- dôchodca/dôchodkyňa
- študent/ka
- na materskej dovolenke
- na rodičovskej dovolenke
- nezamestnaný/á

Ako dlho bývate v obci Borský Mikuláš?

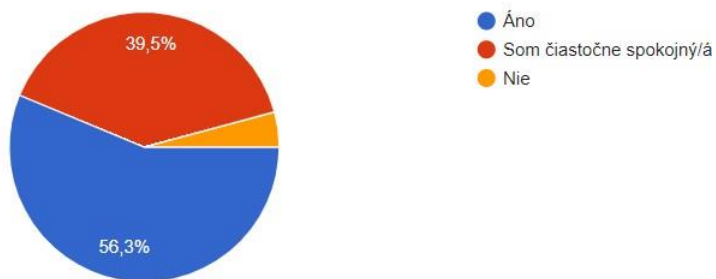
167 odpovedí



- Menej ako 1 rok
- 1 - 5 rokov
- 6 - 10 rokov
- 11 - 15 rokov
- 16 - 20 rokov
- 21 a viac rokov

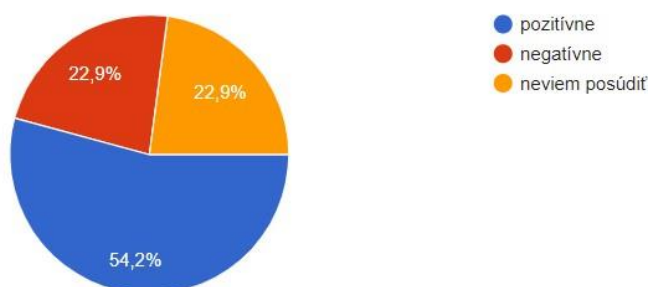
Ste spokojný/á s bývaním v obci?

167 odpovedí



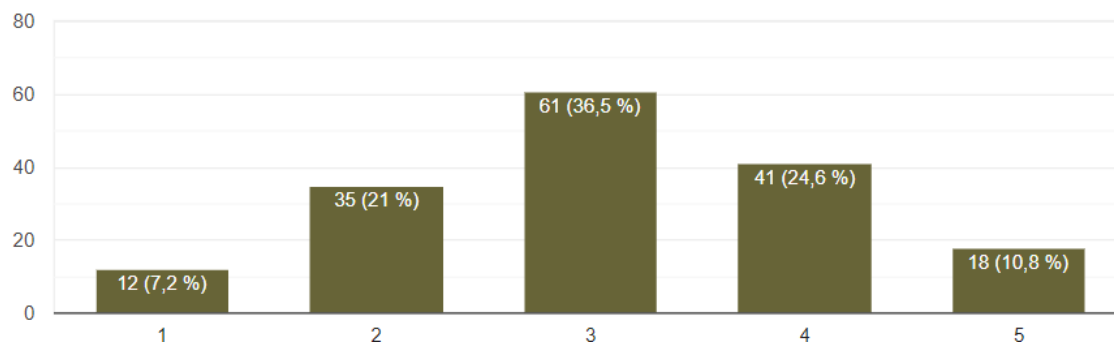
Ako hodnotíte rozvoj a napredovanie obce v posledných 5 rokoch?

166 odpovedí



Ako hodnotíte možnosti trávenia voľného času v obci?

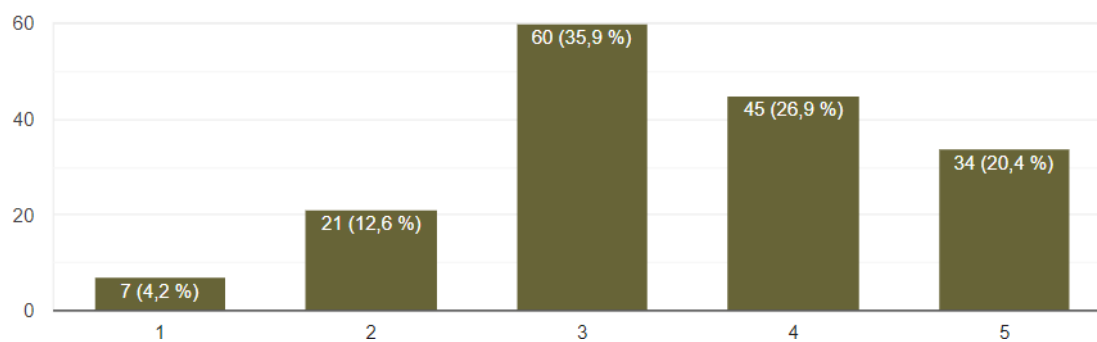
167 odpovedí



Ako hodnotíte úroveň služieb pre turistov?

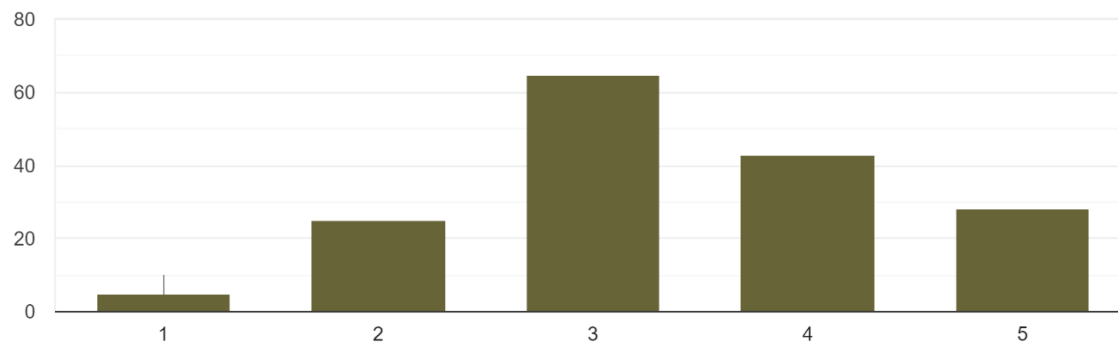


167 odpovedí



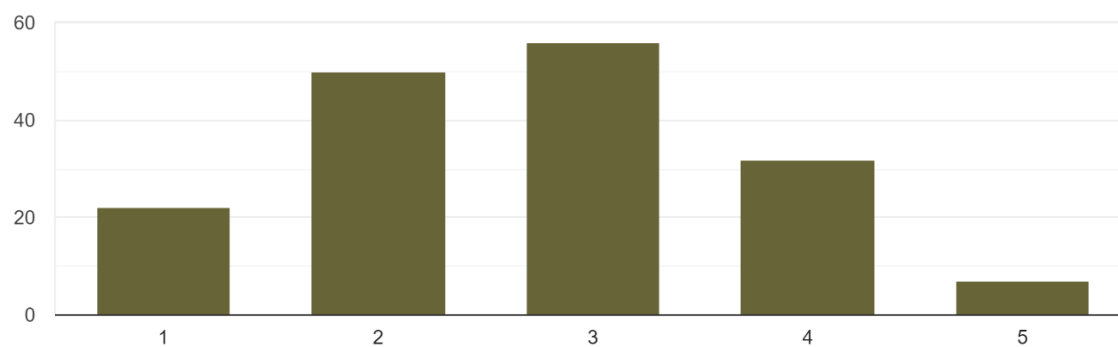
Ako hodnotíte kvalitu ciest, ulíc a chodníkov?

166 odpovedí



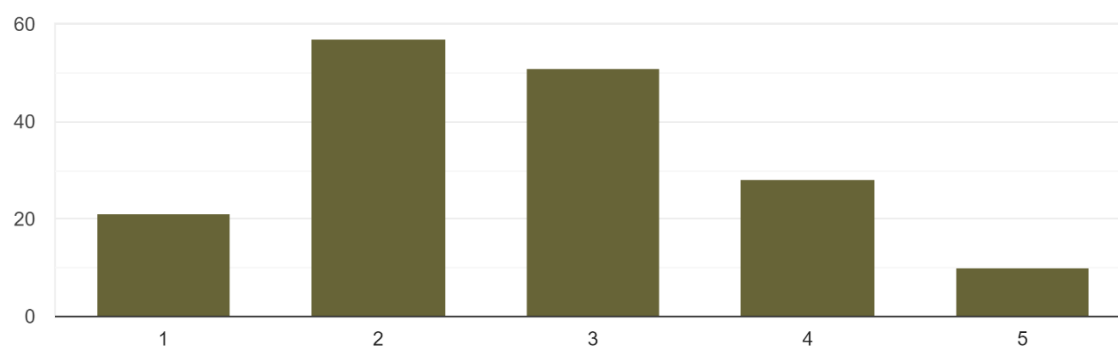
Ako hodnotíte stav historických a kultúrnych pamiatok?

167 odpovedí



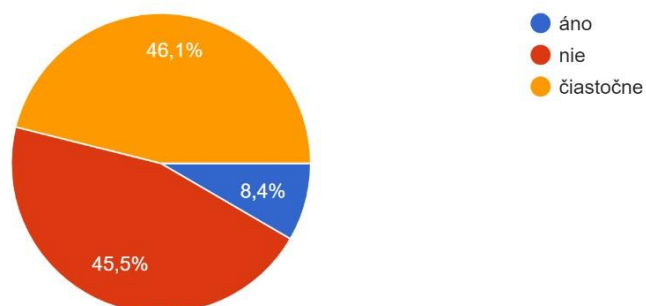
Ako hodnotíte kvalitu životného prostredia?

167 odpovedí



Poznáte rozvojové plány svojej obce?

167 odpovedí



Na ktoré oblasti by sa mal podľa Vás sústrediť rozvoj obce v nasledujúcich rokoch? Prosím, vyberte maximálne 5 oblastí.

167 odpovedí

