	Zámer: **Prípojky médií pre rozvojové územie DZ Energetika** *Study:* ***Utility supply connections for Energy DP development area***

Zámer navrhovanej činnosti

Rev.	Opis zmeny/*Revision description*	Strana/*Page*	Dátum/*Date*	Podpis/*Sign.*
E				
D				
C				
B				
A				

Subdodávateľ časti PD:
Subcontractor for part of PD:

Zámer vypracovaný v zmysle zákona NR SR č. 24/2006 Z. z. o posudzovaní vplyvov na životné prostredie a o zmene a doplnení niektorých zákonov

Arch. č. / *Order No.*

826.0.rep

Stupeň / *Level:* **Dokumentácia ku posudzovaniu vplyvov na ŽP**

REPREX®
Senný trh 2, 040 01 Košice, Slovakia
tel.: +421 55 6226719, e-mail: reprex@reprex.sk,
web: www.reprex.eu

Oprávnená osoba	**Ing. Kiernoszová**	**11.01.2024**	
Zhotoviteľ dokumentácie	**REPREX, s.r.o.**	**11.01.2024**	
Status	Meno/*Name*	Dátum/*Date*	Podpis/*Sign.*

Obsah

I. Základné údaje o navrhovateľovi 4

I.1. Názov (meno) 4

I.2. Identifikačné číslo 4

I.3. Sídlo 4

I.4. Meno, priezvisko, adresa, telefónne číslo a iné kontaktné údaje oprávneného zástupcu obstarávateľa 4

I.5. Meno, priezvisko, adresa, telefónne číslo a iné kontaktné údaje kontaktnej osoby, od ktorej možno dostať relevantné informácie o navrhovanej činnosti a miesto na konzultácie 4

II. Základné údaje o navrhovanej činnosti 4

II.1. Názov 4

II.2. Účel 4

II.3. Užívateľ 5

II.4. Charakter navrhovanej činnosti 5

II.5. Umiestnenie navrhovanej činnosti 6

II.6. Prehľadná situácia umiestnenia navrhovanej činnosti 7

II.7. Termín začatia a skončenia výstavby a prevádzky navrhovanej činnosti 9

II.8. Opis technického a technologického riešenia 9

II.9. Zdôvodnenie potreby navrhovanej činnosti v danej lokalite (jej pozitíva a negatíva) 14

II.10. Celkové náklady (orientačné) 15

II.11. Dotknutá obec 15

II.12. Dotknutý samosprávny kraj 15

II.13. Dotknuté orgány 15

II.14. Povoľujúci orgán 16

II.15. Rezortný orgán 16

II.16. Druh požadovaného povolenia navrhovanej činnosti podľa osobitných predpisov 16

II.17. Vyjadrenie o predpokladaných vplyvoch navrhovanej činnosti presahujúcich štátne hranice . 16

III. Základné informácie o súčasnom stave životného prostredia dotknutého územia 16

III.1. Charakteristika prírodného prostredia vrátane chránených území 16

III.2. Krajina, krajinný obraz, stabilita, ochrana, scenéria 43

III.3. Obyvateľstvo, jeho aktivity, infraštruktúra, kultúrnohistorické hodnoty územia 47

III.4. Súčasný stav kvality životného prostredia vrátane zdravia 64

IV. Základné údaje o predpokladaných vplyvoch navrhovanej činnosti na životné prostredie vrátane zdravia a o možnostiach opatrení na ich zmiernenie 73

IV.1. Požiadavky na vstupy 73

IV.2. Údaje o výstupoch 75

IV.3. Údaje o predpokladaných priamych a nepriamych vplyvoch na životné prostredie 81

IV.4. Hodnotenie zdravotných rizík 85

IV.5. Údaje o predpokladaných vplyvoch navrhovanej činnosti na biodiverzitu a chránené územia 86

IV.6. Posúdenie očakávaných vplyvov z hľadiska ich významnosti a časového priebehu pôsobenia 86

IV.7. Predpokladané vplyvy presahujúce štátne hranice 90

IV.8. Vyvolané súvislosti, ktoré môžu spôsobiť vplyvy s prihliadnutím na súčasný stav životného prostredia v dotknutom území 90

IV.9. Ďalšie možné riziká spojené s realizáciou navrhovanej činnosti 90

IV.10. Opatrenia na zmiernenie nepriaznivých vplyvov jednotlivých variantov navrhovanej činnosti na životné prostredie 91

IV.11. Posúdenie očakávaného vývoja územia, ak by sa navrhovaná činnosť nerealizovala 92

IV.12. Posúdenie súladu navrhovanej činnosti s platnou územnoplánovacou dokumentáciou a ďalšími relevantnými strategickými dokumentmi 92

IV.13. Ďalší postup hodnotenia vplyvov s uvedením najzávažnejších okruhov problémov 92

V. Porovnanie variantov navrhovanej činnosti a návrh optimálneho variantu s prihliadnutím na vplyvy na životné prostredie (vrátane porovnania s nulovým variantom) 93

V.1. Tvorba súboru kritérií a určenie ich dôležitosti na výber optimálneho variantu 93

V.2. Výber optimálneho variantu alebo stanovenie poradia vhodnosti pre posudzované varianty ... 93

Na základe uvedeného v zámere možno konštatovať, že navrhovaný zámer je akceptovateľný pre jednotlivé zložky ŽP a zdravie obyvateľstva. 94

V.3. Zdôvodnenie návrhu optimálneho variantu 94

VI. Mapová a iná obrazová dokumentácia 94

VII. Doplňujúce informácie k zámeru 95

VII.1. Zoznam textovej a grafickej dokumentácie, ktorá sa vypracovala pre zámer, a zoznam hlavných použitých materiálov 95

VII.2. Zoznam vyjadrení a stanovísk vyžiadaných k navrhovanej činnosti pred vypracovaním zámeru 97

VII.3. Ďalšie doplňujúce informácie o doterajšom postupe prípravy navrhovanej činnosti a posudzovaní jej predpokladaných vplyvov na životné prostredie 97

VIII. Miesto a dátum vypracovania zámeru 97

IX. Potvrdenie správnosti údajov 97

IX.1. Spracovatelia zámeru 97

IX.2. Potvrdenie správnosti údajov podpisom (pečiatkou) spracovateľa zámeru a podpisom (pečiatkou) oprávneného zástupcu navrhovateľa 98

Najviac používané skratky

USSK	U. S. Steel Košice, s. r. o.
CO_2	Oxid uhličitý
DZ	Divízny závod
SR	Slovenská republika
TP	Technický plyn
HP	High pressure (vysoký tlak)
MP	Medium pressure (stredný tlak)
GOX	Kyslík plynný
GAN	Dusík
NTL	Nízkotlaký
DN	Menovitý priemer (Diameter Nominal)
OD	Opravárenská dielňa
VPP	Vysokopecný plyn
ZL	Znečisťujúca látka
EZ	Environmentálna záťaž
PM_{10}	Tuhé znečisťujúce látky, ktoré prejdú zariadením selektujúcim častice s aerodynamickým priemerom 10 mikrometrov s 50% účinnosťou
PZL	Plynné znečisťujúce látky
EL	Emisný limit
TOC	Plynné organické ZL vyjadrené ako celkový organický uhlík
TZL	Tuhé znečisťujúce látky
ZZO	Zdroj znečisťovania ovzdušia
BAT	Best Available Technology Economically Achievable – najlepšia dostupná technológia s prihliadnutím na primeranosť výdavkov na jej obstaranie a prevádzku (§2 písm. n) zákona č.39/2013 Z.z. o IPKZ)
NO	Nebezpečný odpad
SHMÚ	Slovenský hydrometeorologický ústav
ČOV	Čistiareň odpadových vôd
ŽP	Životné prostredie

I. Základné údaje o navrhovateľovi

I.1. Názov (meno)

U.S. Steel Košice, s. r. o.

I.2. Identifikačné číslo

36 199 222

I.3. Sídlo

Vstupný areál U.S. Steel, 044 54 Košice

I.4. Meno, priezvisko, adresa, telefónne číslo a iné kontaktné údaje oprávneného zástupcu obstarávateľa

Meno: **Ing. Miloš Fodor**
GM pre environment, spol. U. S. Steel Košice, s.r.o.,
Adresa: spoločnosť U. S. Steel Košice, s. r. o.
Tel. č.: +421 917 642542

I.5. Meno, priezvisko, adresa, telefónne číslo a iné kontaktné údaje kontaktnej osoby, od ktorej možno dostať relevantné informácie o navrhovanej činnosti a miesto na konzultácie

Meno: **Ing. Miroslav Krištofik**
Riaditeľ pre environmentálnu stratégiu, spol. U. S. Steel Košice, s.r.o.,
Adresa: spoločnosť U. S. Steel Košice, s. r. o.
Tel. č.: +421 917 952 458
E-mail: mkristofik@sk.uss.com
Miesto na konzultácie: Vstupný areál U. S. Steel, 044 54 Košice – ohlásenie vopred

II. Základné údaje o navrhovanej činnosti

II.1. Názov

Prípojky médií pre rozvojové územie DZ Energetika

II.2. Účel

U. S. Steel Košice, s. r. o., je integrovaný hutnícky podnik s viac ako päťdesiatročnou históriou. Je najväčším výrobcom ocele na Slovensku. Materskou spoločnosťou je popredný svetový výrobca ocele UNITED STATES STEEL CORPORATION. Ročná produkcia U. S. Steel Košice, s.r.o. je približne

4,5 milióna ton ocele. U. S. Steel Košice, s. r. o., je moderný integrovaný hutnícky podnik, ktorý vo svojich divíznych závodoch zabezpečuje procesy, od spracovania primárnych nerastných surovín, cez výrobu surového železa a ocele, až po výrobu finálnych plochých oceľových výrobkov valcovaných za tepla, za studena a povlakovaných oceľových výrobkov s vysokou pridanou hodnotou.

Pri výrobe surového železa vo vysokých peciach a tekutej ocele v kyslíkových konvertoroch sú potrebné veľké objemy technických plynov (TP), kyslíka, dusíka a argónu, ktoré si zabezpečuje U. S. Steel Košice, s. r. o. sám v rámci svojho výrobného procesu.

Predmetom zisťovacieho konania je vybudovanie a prevádzkovanie nových prípojok médií (kyslík, dusík, argón, para, pitná voda, priemyselná voda, požiarna voda, elektrina, kanalizácia) v areáli USSK. Prípojky médií budú zrealizované pre územie, na ktorom môže investor v budúcnosti realizovať svoje plánované strategické rozvojové zámery a budúce investície pre ktoré je toto územie vyhradené.

Prípojky budú napojené na jestvujúce potrubné rozvody. Kapacity prípojok sú určené na základe výhľadových predpokladov rozvoja územia.

II.3. Užívateľ

U.S. Steel Košice, s. r. o.

II.4. Charakter navrhovanej činnosti

Realizácia **nových prípojok médií** (kyslík, dusík, argón, para, pitná voda, priemyselná voda, požiarna voda, elektrina, kanalizácia) v areáli USSK predstavuje novú činnosť, ktorá je v zmysle prílohy č. 8 zákona NR SR č. 24/2006 Z. z. o posudzovaní vplyvov na životné prostredie a o zmene a doplnení niektorých zákonov v znení neskorších predpisov zaradená nasledovne:

Odvetvie: 2. Energetický priemysel
Rezortný orgán: Ministerstvo hospodárstva SR

Pol. číslo	Činnosť, objekty a zariadenia	Prahové hodnoty	
		Časť A (povinné hodnotenie)	**Časť B (zisťovacie konanie)**
14.	Priemyselné zariadenia na vedenie pary, plynu a teplej vody		**bez limitu**

Navrhovaná činnosť - výstavba a prevádzka plánovaných nových prípojok médií spadá bez limitu pod **zisťovacie konanie**.

II.5. Umiestnenie navrhovanej činnosti

Kraj:	**Košický**
Okres:	**803 Košice II**
Mestská časť:	**599841 Košice Šaca**
Katastrálne územie:	**878049 Železiarne**
List vlastníctva:	**753**
Parcelné čísla:	162/87, 162/34, 162/60, 155/6 162/79, 162/89, 159/30, 158, 159/32, 162/125, 153/87, 162/128, 162/57, 162/73, 162/88, 162/84, 159/34, 159/61, 156/13, 162/124, 162/70, 162/1, 159/1, 159/35, 162/127, 157/1, 162/15, 159/31, 159/60, 159/27, 159/56, 159/58, 162/119, 162/130, 159/59, 159/33, 161/1, 129/239, 129/240

Územie pre plánovaný projekt výstavby prípojok médií sa nachádza v súčasnom areáli závodu U. S. Steel Košice, s. r. o. v blízkosti existujúcej prevádzky kyslikárne. V súčasnosti sa na danom území nachádzajú nevyužívané objekty. Jedná sa o objekt skladu a oblastných opravárenských dielní (OD-8). Z dôvodu nevyužívania sa investor rozhodol oba objekty odstrániť a vytvoriť tak priestor pre umiestnenie budúcej investičnej výrobnej zástavby. Odstránenie objektov bude riešené samostatným povoľovacím konaním.

Nové prípojky médií budú napájané na jestvujúce hlavné rozvody umiestnené na jestvujúcich potrubných trasách nachádzajúcich sa v okolí dotknutého územia.

Dôvodom umiestnenia na danej lokalite je centrálna poloha územia v priemyselnom areáli USSK, dnes nevyužívanom ani na priemyselné ani na podporné činnosti. Územie vzhľadom na svoju polohu má vysoký potenciál budúceho zhodnotenia, využitím na budúcu investičnú výrobnú zástavbu.

Územie je zo severu a aj z juhu napojené na vodovodnú a kanalizačnú sieť, sú tu vysokonapäťové rozvodne, ktoré sú schopné napájať spotrebiče vyšších príkonov, s dobrými predpokladmi skratových výkonov – prúdov.

Územie je dopravne dostupné bez nutnosti dobudovávania rozsiahlych cestných a železničných sietí. V jeho geografickej blízkosti sú rozhodujúce výrobné prevádzky hutníckej prvovýroby, vysoké pece a oceliarne. Umožňuje napojenie na potrubné rozvody technických plynov, energetických médií ako aj napojenie na rozvody vysokopecného a konvertorového plynu pri realizácii stratégie znižovania emisií CO_2 pri výrobe ocele v USSK.

II.6. Prehľadná situácia umiestnenia navrhovanej činnosti

Obr.: Situácia širších vzťahov M 1:200 000

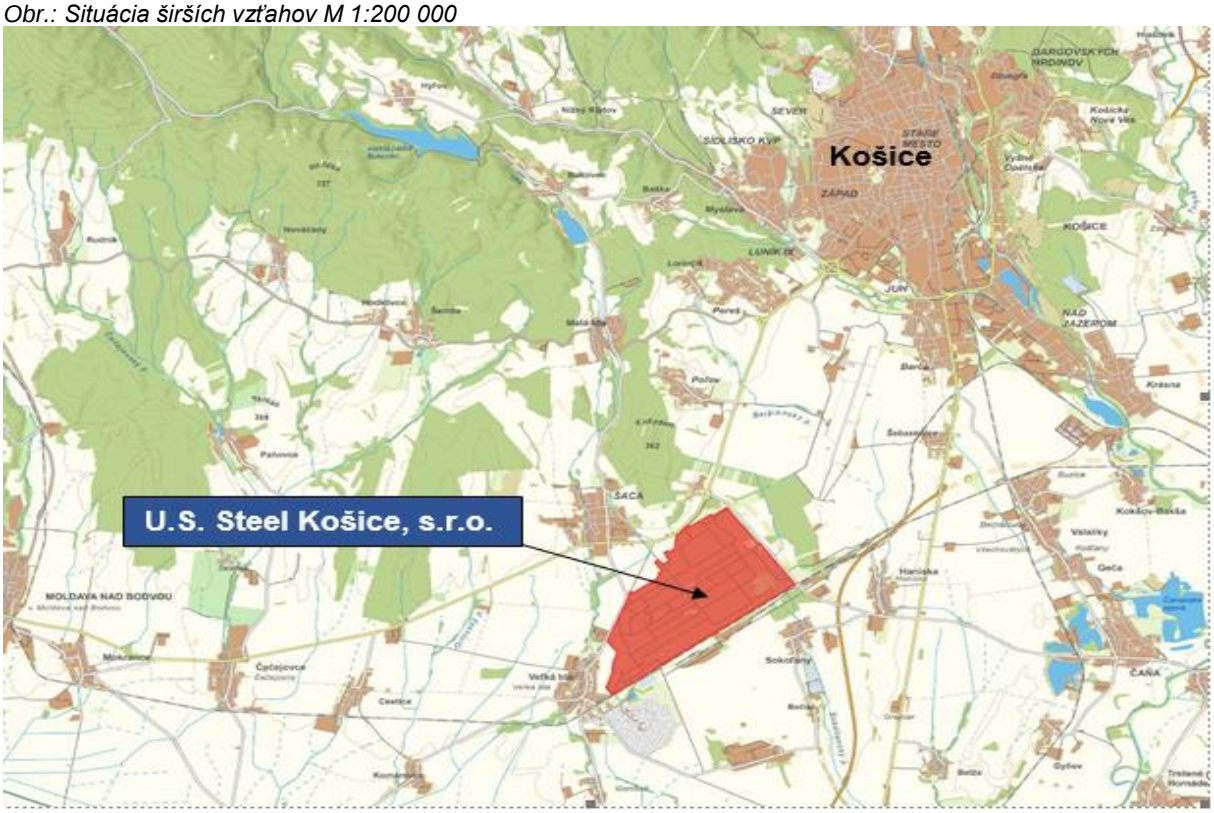

Zdroj: https//zbgis.skgeodesy.sk

Obr.: Celková situácia stavby

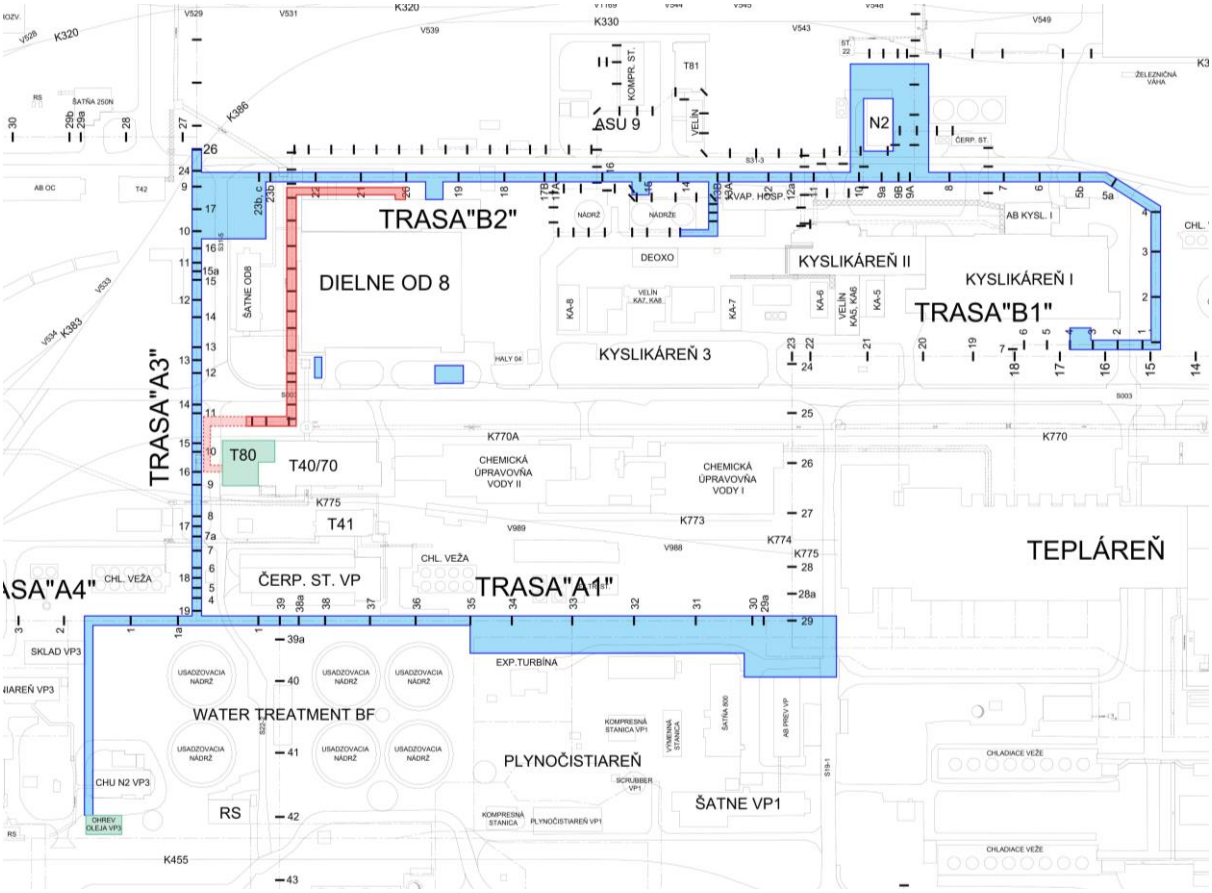

zdroj: ussk

Nové potrubné trasy
Nové elektro trasy

II.7. Termín začatia a skončenia výstavby a prevádzky navrhovanej činnosti

- Predpokladaný začiatok výstavby: 09/2024
- Predpokladané ukončenie výstavby: 06/2027
- Predpokladaný termín začatia prevádzky: V závislosti na realizácii strategických rozvojových zámerov
- Ukončenie prevádzky: nie je určené

II.8. Opis technického a technologického riešenia

Navrhovaná objektová skladba

- **Prevádzkový celok 1 – Prípojky elektrickej energie**
  - Dokumentácia stavebných objektov
    - SO 101 Stavebné úpravy rozvodne T80
    - SO 102 Káblové kanály
    - SO 103 Káblový most
  - Dokumentácia prevádzkových súborov
    - PS 101 Dozbrojenie rozvodne T80
    - PS 102 VN káblové vedenia
    - PS 103 Výzbroj káblových trás
    - PS 104 Dozbrojenie rozvodne T46
    - PS 105 NN káblové vedenia
- **Prevádzkový celok 2 – Prípojky potrubných rozvodov**
  - Dokumentácia stavebných objektov
    - SO 201 Objekt regulácie prietoku kyslíka
    - SO 202 Regulačná stanica dusíka
    - SO 203 Základy pod Prípojky rozvodov
    - SO 204 Preložka doplňovacej vody pre chladenie
    - SO 205 Prípojka pitnej vody
    - SO 206 Prípojka požiarnej vody
    - SO 207 Prípojka kanalizácie
  - Dokumentácia prevádzkových súborov
    - PS 201 Prípojka kyslíka
    - PS 202 Prípojka dusíka
    - PS 203 Prípojka argónu
    - PS 204 Prípojka pary
- **Prevádzkový celok 3 – Preložka rozvodov médií**
  - Dokumentácia stavebných objektov
    - SO 301 Preložka rozvodov médií
  - Dokumentácia prevádzkových súborov
    - PS 301 Preložka rozvodov médií

Zoznam médií

Zámerom investora je priviesť na dané územie prípojky nasledujúcich médií:

- Vysokotlakový kyslík – HP GOX o pretlaku 2,7 MPa
- Stredotlakový kyslík – MP GOX o pretlaku 0,6 MPa
- Vysokotlakový dusík – HP GAN o pretlaku 1,6 - 2 MPa
- Stredotlakový dusík – MP GAN o pretlaku 0,6 MPa
- Argón – HP GAR o pretlaku 2,0 MPa
- Para o pretlaku 1,76 MPa
- Pitná voda o pretlaku 0,3 – 0,6 MPa
- Priemyselná voda o pretlaku 0,24-0,28 MPa
- Požiarna voda o pretlaku 0,24 – 0,28 MPa
- Elektrická energia
- Okrem týchto médií plánuje investor zrealizovať aj kanalizačnú prípojku.

Prekladané rozvody médií (PC3)

- Kyslík – o pretlaku 1,5 MPa
- Acetylén – o pretlaku 0,1 MPa
- Zemný plyn – o pretlaku 0,6 MPa
- Teplovodné kúrenie – o pretlaku 1,6 MPa
- Stlačený vzduch – o pretlaku 0,56 MPa

Tab. č. 1: Predpokladané základné parametre médií

Veličina	Kyslík HP GOX	Kyslík MP GOX	Dusík HP GAN	Dusík MP GAN	Argón	Para	Pitná voda	Priemyselná voda	Požiarna voda	Kanalizácia
Pracovný pretlak – PO (MPa)	2,7	0,6	2,0	0,6	2	1,76	0,1*	0,24-0,28	0,24-0,28	0
Pracovná teplota – TO (°C)	20	20	20	20	20	330	15	18	18	20
Max. prípustný pretlak – PS (MPa)	2,7	0,6	2	0,6	2	1,76	0,3	0,6	0,6	0
Max. prípustná teplota – TS (°C)	40	40	40	40	40	350	15	40	40	40
Výpočtový pretlak – PC (MPa)	3	1	2,5	1	2,5	2,5	0,6	1	1	0
Výpočtová teplota – TC (°C)	40	40	40	40	40	370	15	40	40	40

* Prevádzkový tlak v HRV pitnej vody je 0,1MPa počas špičiek (výmena zmien) sa tlak zvyšuje na 0,2-0,25 MPa

Zdroj: ussk

Tab. č. 1: Základné parametre prekladaných médií

Veličina	Kyslík	Acetylén	Zemný plyn	Teplovodné kúrenie	Stlačený vzduch
Pracovný pretlak – PO (MPa)	1,5	0,1	0,6	1,6	0,56
Pracovná teplota – TO (°C)	okolie	okolie	okolie	150/70	okolie
Max. prípustný pretlak – PS (MPa)	1,5	0,12	0,6	1,6	0,56
Max. prípustná teplota – TS (°C)	50	50	50	150	50

Zdroj: ussk

Stručný popis jednotlivých prevádzkových celkov

Prevádzkový celok 1 – Prípojka elektrickej energie

Predmetom riešenia prevádzkového celku 1 - Prípojka elektrickej energie je:

- Rozšírenie existujúcej rozvodne 6 kV T80 o minimálne 5 nových polí, z ktorých by boli napájané vývody smerujúce k bodu napojenia pre záujmové územie. Rozšírenie využije predpripravený priestor pre toto rozšírenie vybudovaný v minulosti.
- Návrh trasovania nových VN vývodov z rozvodne T80 smerom k záujmovému územiu spĺňa požiadavku na maximálne využitie existujúcich káblových trás.
- Prepočet skratových pomerov na úrovni rozvodne T80 v súvislosti s výhľadovým napojením novej technológie.
- Riešenie rezervného napájanie na úrovni 0,4 kV.
- Návrh elektrických ochrán nových VN vývodov z rozvodne T80, ktoré budú zapojené do existujúcej RIS.
- Riešenie obchodného merania 5 nových vývodov s napojením do informačného systému DZ Energetika.

Prevádzkový celok 2 – Prípojky potrubných rozvodov

SO 201 Objekt regulácie prietoku kyslíka

Regulačné zariadenie prietoku kyslíka bude osadené v samostatnej jednopodlažnej betónovej budove o pôdorysných rozmeroch cca 9,1 x 6,6 m, pod potrubím studeného vetra pri stojke č. L11. Regulačné zariadenie bude tvoriť samostatný požiarny úsek. Rozvádzače budú umiestnené v samostatnej miestnosti.

Zariadenie regulácie kyslíka bude štandardne prevádzkované v automatickom režime.

SO 202 Regulačná stanica dusíka

Regulačná stanica bude umiestnená v existujúcom objekte Ohrievacej stanice olejov, ktorá je v súčasnosti nevyužívaná. V tomto objekte sa vykoná vybúranie priečky a oprava omietok a podláh. Zároveň sa zrekonštruuje elektroinštalácia objektu v zmysle platných predpisov. Na vstupe do regulačných staníc bude osadený spoločný filter.

SO 203 Základy pod prípojky rozvodov

V danom stavebnom objekte sú riešené základy pod nosné oceľové konštrukcie nových prípojok a základy pod technologické zariadenia. Základy budú zo železobetónu založené v nezamrzenej hĺbke.

SO 204 Preložka doplňovacej vody pre chladenie / SO 206 Prípojka požiarnej vody

Priemyselná voda bude využívaná pre doplňovanie strát chladiacej vody na chladiacich vežiach. Ako zdroj chladiacej vody bude slúžiť existujúce potrubie priemyselnej vody DN 700. Napojovacie miesto bude v blízkosti stĺpa č. 17 potrubnej trasy "A3".

Svetlosť odbočky bude DN 300 nakoľko bude odbočka slúžiť aj pre zásobovanie požiarnou vodou. Odbočka DN 300 bude privedená do novonavrhovanej armatúrnej šachty, kde budú osadené uzatváracie armatúry a meranie prietoku.

Meranie prietoku bude samostatné pre doplňovaciu vodu aj pre požiarnu vodu. Prípojka pre požiarnu vodu bude ukončená v šachte uzatváracou armatúrou.

Potrubie DN 200 pre doplňovanie vody bude vedené vedľa cesty S31-3 až k stĺpu energotrasy B18, kde sa napojí na existujúce potrubie doplňovacej vody do chladiacich veži. Pôvodné odberné miesto priemyselnej vody pri ceste S 003 bude zrušené.

Armatúrna šachta bude umiestnená v ceste S 31-5. Strop šachty bude dimenzovaný na prejazd kamiónov.

SO 205 Prípojka pitnej vody

Ako zdroj pitnej vody pre záujmové územie je uvažované existujúce potrubie pitnej vody DN 200, vedené pred halou OD 8.

Napojovacie miesto bude v existujúcej armatúrnej šachte. Predpokladaná svetlosť prípojky je DN 50. V existujúcej armatúrnej šachte bude osadené meranie prietoku vody, uzatváracia armatúra, filter a snímač tlaku s diaľkovým prenosom údajov. Napojenie na existujúce potrubie sa predpokladá za prevádzky bez odstavenia potrubia.

SO 207 Prípojka kanalizácie

Prípojka kanalizácie na odvod technologických, dažďových a splaškových vôd zo záujmového územia bude do jednotnej kanalizácie USS. Predpokladá sa zaústenie do existujúcej šachty pred OD 8.

Meranie prietoku technologických, dažďových a splaškových vôd bude riešené pomocou Parshalovho žľabu, ktorý bude osadený v novej šachte. Snímanie hladiny bude riešené radarovým snímačom.

PS 201 Prípojka kyslíka

Vysokotlakový kyslík – HP GOX

Prípojka pre záujmové územie bude v existujúcom barierovom domčeku B5. Pre zvýšenie kapacity prípojky sa existujúce výstupné potrubie DN 250 medzi bariérovými domčekmi B5 a B4 nahradí novým potrubím DN 400.

Z jestvujúceho potrubia HP GOX je v súčasnosti napájané aj potrubie rezacieho kyslíka 1,5 MPa cez existujúcu redukčnú stanicu rezacieho kyslíka. Výkon redukčnej stanice je 4 000 Nm^3/h. Redukčná stanica je umiestnená v objekte Kyslikárne pred halou aparátov na výrobu technických plynov.

Potrubie kyslíka, ktoré zásobuje redukčnú stanicu bude odstránené z prevádzky. Zrealizuje sa nová prípojka HP GOX do existujúcej redukčnej stanice kyslíka. Svetlosť prípojky bude DN 100. Prípojka bude napojená na existujúci rozvod hutného kyslíka DN 500 (na obidve vetvy) na trase B. Prípojka bude vedená po trase B až ku križovaniu s trasou A a následne po trase A až k redukčnej stanici rezacieho kyslíka.

Strednotlakový kyslík – MP GOX

Prípojka DN500 pre záujmové územie bude vyvedená pri stĺpe 33 potrubnej trasy “A1“ a po jestvujúcich potrubných mostoch vedená k predpokladanému miestu odberu pri stĺpe 17 potrubnej trasy “A3“.

Pre reguláciu dodávky MP GOX je navrhnuté regulačné zariadenie MP GOX, ktoré bude zabezpečovať meranie prietoku a reguláciu množstva kyslíka.

PS 202 Prípojka dusíka

Vysokotlakový dusík – HP GAN

Prípojka DN200 pre záujmové územie bude umiestnená pri stĺpe 17 potrubnej trasy “A3“. Napojená bude na dva jestvujúce rozvody. Rozvod dusíka pre Oceliarne a rozvod dusíka pre Vysoké pece.

Trasa z rozvodu pre Vysoké pece bude trasovaná od jestvujúceho objektu ohrievacej stanice olejov po existujúcich nosných konštrukciách pre potrubie NTL dusíka a koksárenského plynu až k stĺpu č.6 potrubnej trasy “A4“. Po jestvujúcej trase “A4“ následne trase “A3“ bude dovedená na projektované miesto prípojky dusíka pre záujmové územie pri stĺpe 17 potrubnej trasy “A3“.

V jestvujúcom objekte ohrievacej stanice olejov bude vybudovaná regulačná stanica pre reguláciu tlaku dusíka. Na vstupe do regulačnej stanice bude osadený spoločný filter.

Strednotlakový dusík – MP GAN

Prípojka DN500 pre záujmové územie bude vyvedená medzi stĺpmi 15 a 16 potrubnej trasy “B2“. Napojená bude z dvoch jestvujúce potrubných vetiev DN350 medzi stĺpmi 19 a 20 potrubnej trasy “B2“.

PS 203 Prípojka argónu

Prípojka argónu pre záujmové územie bude vyvedená potrubím DN 80 pri stĺpe č. 19 potrubnej trasy “B2“ - nad terénom. Potrubie bude napojené z existujúceho potrubia argónu DN 100 vedeného po potrubnej trase “B2“. Zaústenie sa predpokladá za prevádzky bez odstavenia potrubia. Prístup k armatúram bude zo zeme.

PS 204 Prípojka pary

Para pre záujmové územie bude privedená z potrubnej trasy “B2“ pri stĺpe č. 19. Prípojka pary bude napojená na obe existujúce potrubia DN 500. Potrubia budú privedené nad terén, kde bude vybudovaný betónový základ, na ktorej bude osadené:

- uzatváracie armatúry

- meranie prietoku pary s obtokom
- kondenzačná súprava na odvod kondenzátu
- všetky armatúry budú prírubové.
- kondenzát z kondenzačnej súpravy bude samospádom zvedený do kanalizácie.

Prevádzkový celok 3 – Preložka rozvodov médií

SO 301 Preložka rozvodov médií

V tomto stavebnom objekte sú riešené základy a podporné oceľové konštrukcie nového potrubného mosta. Základy budú zo železobetónu založené v nezamŕzajúcej hĺbke.

Cieľom realizácie preložky rozvodov médií je vyriešenie nevyhovujúceho technického stavu jestvujúceho potrubného mosta, po ktorom sú vedené jednotlivé energetické médiá.

Pre zachovanie nepretržitého zásobovania energetickými médiami budú potrubia vedené z nového miesta napojenia po novej trase južne od objektu Kompresorovne dusíka a napojeného do jestvujúcej trasy. Realizáciou preložky rozvodov médií nedôjde ku zmene rozmerov prekladaných potrubí, prietokov a tlakov dopravovaných médií.

Nahradzované podporné oceľové konštrukcie a pôvodné potrubné rozvody budú následne odstránené.

PS 301 Preložka rozvodov médií

Preložka rozvodov médií bude zrealizovaná na novej podpornej oceľovej konštrukcii, ktorá čiastočne nahradí trasovanie jestvujúcich potrubných vedení. Napojenie médií bude z nového napájacieho miesta z jestvujúcich rozvodov acetylénu, kyslíka, zemného plynu, stlačeného vzduchu a teplovodného kúrenia.

Zaústenie sa predpokladá počas krátkodobej odstávky, bez narušenia výroby.

II.9. Zdôvodnenie potreby navrhovanej činnosti v danej lokalite (jej pozitíva a negatíva)

Výstavba nových rozvodov médií v jestvujúcom priemyselnom areáli USSK na mieste objektov určených na demoláciu nepredstavuje neprimeranú záťaž pre dané územie.

Prípojky médií budú zrealizované pre územie, na ktorom môže investor v budúcnosti realizovať svoje plánované zámery a investície.

Posudzovaná lokalita má z pohľadu činnosti nasledovné pozitíva:

- súlad s územnoplánovacou dokumentáciou,
- výhodná centrálna poloha v priemyselnom areáli USSK, ktoré je v súčasnosti nevyužívané,
- daná lokalita má vysoký funkčný potenciál na investičnú výrobnú zástavbu,
- územie je zo severu a aj z juhu napojené na vodovodnú a kanalizačnú sieť, sú tu vysokonapäťové rozvodne, ktoré sú schopné napájať spotrebiče vyšších príkonov, s dobrými predpokladmi skratových výkonov – prúdov,

- vybudovaná kompletná technická infraštruktúra v danej oblasti,
- možnosť napojenia na jestvujúce hlavné rozvody technických plynov, energetických médií ako aj napojenie na rozvody vysokopecného a konvertorového plynu pri realizácii stratégie znižovania emisií CO_2 pri výrobe ocele v USSK,
- blízkosť výrobných prevádzok hutníckej prvovýroby, vysoké pece a oceliarne,
- navrhovaný pozemok svojou dispozíciou, umiestnením a dopravným napojením plne vyhovuje potrebám navrhovateľa na navrhovanú činnosť,
- z pohľadu ochrany vôd územie nie je súčasťou chránenej vodohospodárskej oblasti,
- negatívny vplyv prevádzky na zložky životného prostredia je málo významný až nevýznamný,
- navrhovaná činnosť je v dostatočnej vzdialenosti od obývaných častí územia a nie je žiaden predpoklad k ovplyvneniu zdravia a pohody obyvateľstva,
- nejedná sa o žiadnu závažnú technologickú činnosť, ktorá by ovplyvňovala hlukové a emisné pomery okolia.

Významné negatívne vplyvy prevádzky nie sú známe, nakoľko sa jedná o nezávadnú činnosť bez významných výstupov do okolia. Pozitívom je hlavne to, že sa využije funkčný potenciál územia na činnosť, ktorá je potrebná zo strategického hľadiska. Preložka rozvodov médií (PC3) vyrieši problémy s nevyhovujúcim technickým stavom nosnej konštrukcie jestvujúceho potrubného mosta. Navrhovateľ využije všetky dostupné možné technické, organizačné a legislatívne opatrenia na minimalizáciu negatívnych vplyvov na zložky ŽP a zdravie obyvateľstva.

II.10. Celkové náklady (orientačné)

Predpokladané celkové investičné náklady na realizáciu navrhovanej činnosti predstavujú 10 mil. EUR.

II.11. Dotknutá obec

- ➔ Mesto Košice, Trieda SNP 48A, 040 11 Košice
- ➔ Mestská časť Košice – Šaca, Železiarenská 9, 040 15 Košice

II.12. Dotknutý samosprávny kraj

- ➔ Úrad Košického samosprávneho kraja, Námestie Maratónu mieru 1, 042 66 Košice

II.13. Dotknuté orgány

- ➔ Okresný úrad Košice, odbor starostlivosti o životné prostredie, Komenského 63/52, 04001 Košice,
- ➔ Okresný úrad Košice, odbor krízového riadenia, Komenského 63/52, 040 01 Košice,
- ➔ Okresné riaditeľstvo Hasičského a záchranného zboru Košice, Požiarnická 4, 040 01 Košice,
- ➔ Regionálny úrad verejného zdravotníctva so sídlom v Košiciach, Ipeľská 1, 040 11 Košice,

II.14. Povoľujúci orgán

- ➔ **Slovenská inšpekcia životného prostredia**, Inšpektorát životného prostredia Košice, odbor integrovaného povoľovania a kontroly, Rumanova 14, Košice,
- ➔ **Magistrát mesta Košice, referát stavebného úradu**, pracovisko Košice – Západ, Miestny úrad mestskej časti Košice-Západ, Tr. SNP 39, Košice,

II.15. Rezortný orgán

- ➔ Ministerstvo hospodárstva Slovenskej republiky, Mlynské nivy 44/a, 827 15 Bratislava 212

II.16. Druh požadovaného povolenia navrhovanej činnosti podľa osobitných predpisov

Pre navrhovanú činnosť sa vyžaduje územné rozhodnutie o umiestnení stavby v zmysle zákona č. 50/1976 Zb. (stavebný zákon) v znení neskorších predpisov a stavebné konanie, ktoré bude súčasťou integrovaného povoľovania prevádzky v zmysle zákona č. 39/2013 Z. z. o integrovanej prevencii a kontrole znečisťovania životného prostredia a o zmene a doplnení niektorých zákonov v znení neskorších právnych predpisov.

II.17. Vyjadrenie o predpokladaných vplyvoch navrhovanej činnosti presahujúcich štátne hranice

Navrhovaná činnosť nebude mať nepriaznivý vplyv na životné prostredie presahujúci štátne hranice, nespĺňa podmienky „Štvrtej časti“ zákona č. 24/2006 Z. z. o posudzovaní vplyvov na životné prostredie a o zmene a doplnení niektorých zákonov v znení neskorších predpisov a kritéria uvedené v prílohách č. 13 a 14 citovaného zákona.

Z dôvodu dostatočnej vzdialenosti navrhovaná činnosť nebude mať vplyv presahujúci štátne hranice.

III. Základné informácie o súčasnom stave životného prostredia dotknutého územia

III.1. Charakteristika prírodného prostredia vrátane chránených území

[napr. navrhované chránené vtáčie územia, územia európskeho významu, európska sústava chránených území (Natura 2000), národné parky, chránené krajinné oblasti, chránené vodohospodárske oblasti]

Orografické pomery

Orograficky je záujmové územie súčasťou Košickej kotliny, nachádzajúcej sa v juhovýchodnej časti Slovenska. Košická kotlina je najväčšou morfotektonickou depresnou štruktúrou v povodí Hornádu a druhou najrozsiahlejšou geomorfologickou jednotkou v povodí s rozlohou 753 km^2. Patrí medzi nízko položené vnútrohorské kotliny Slovenska.

Lokalita navrhovanej činnosti sa nachádza v Košickom samosprávnom kraji, na území okresu Košice II, v mestskej časti Košice – Šaca, k. ú. Železiarne, v priemyselnom areáli U. S. Steel Košice, s.r.o. na rovinatom území.

Geomorfologické pomery

Povrch Slovenska tvoria nížiny Panónskej panvy, pohoria a kotliny Karpát. Súčasťou rozsiahleho geomorfologického systému na povrchu Zeme. Jednotlivé povrchové celky sa začleňujú do viacerých hierarchických tried a to sústava, podsústava, provincia, subprovincia a oblasť. Geomorfologické celky sa členia na jednotky nižšieho rádu, ako sú podcelky a časti až na úroveň elementárnych foriem.

V zmysle geomorfologického členenia Slovenska (*Atlas krajiny SR, 2002*) dotknuté územie je súčasťou Alpsko-Himalájskej sústavy, podsústavy Karpaty, provincie Západné Karpaty, subprovincie Vnútorné Západné Karpaty, geomorfologickej oblasti Lučenecko-košická zníženina, celku Košická kotlina, podcelkov Košická rovina, Medzevská pahorkatina a Toryská pahorkatina a Košická rovina, kde Hornád vytvoril širokú riečnu nivu (miestami až 5 km). Košická kotlina na západe susedí so Šarišskou vrchovinou, Čiernou horou a Volovskými vrchmi, na severe Slovenské Rudohorie. Z východu je obklopená Toryskou vrchovinou a Slanskými vrchmi, na juhozápade susedí s najvýznamnejšou krasovou oblasťou Slovenska - Slovenským krasom.

Obr.: Geomorfologické členenie

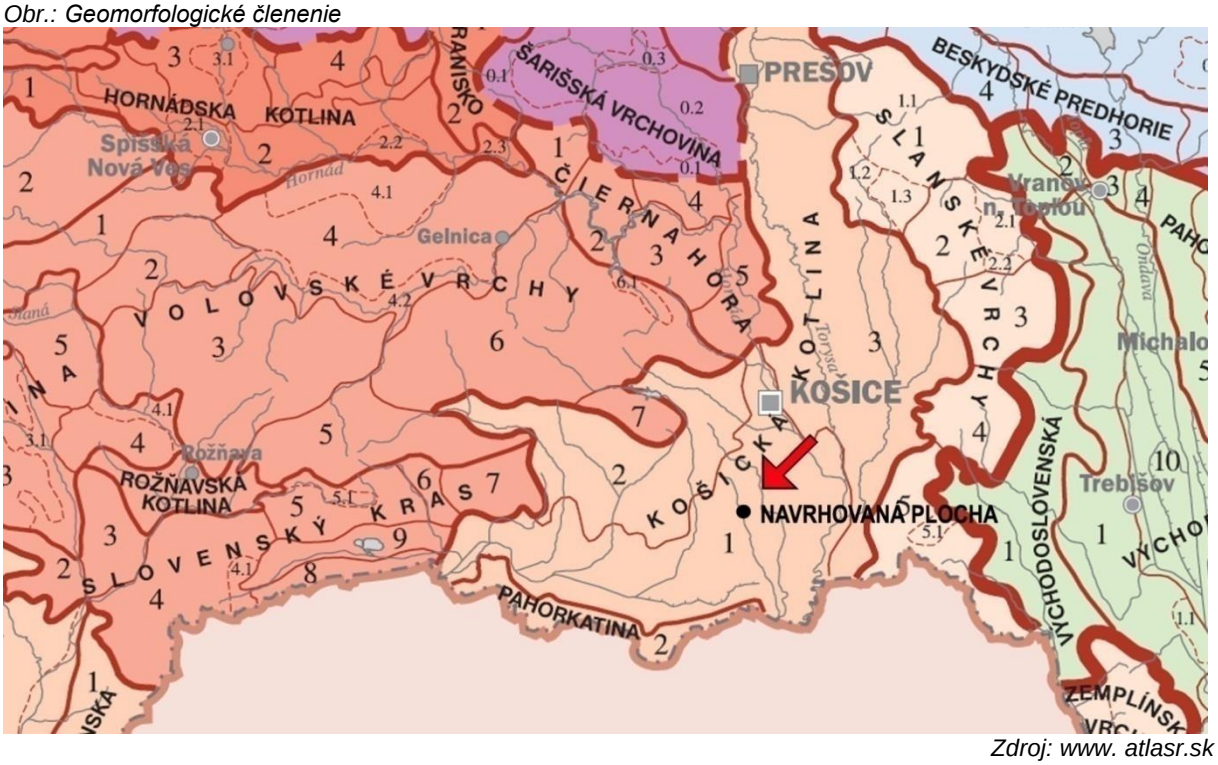

Zdroj: www. atlasr.sk

Reliéf Košickej roviny je vo východnej časti utváraný nivou rieky Hornád a jej prítokov. Niva sa tiahne zo severu na juh. V západnej časti Košickej roviny je reliéf proluviálny. Vyvinuli sa tu mohutné ploché náplavové kužele, vytekajúce z Medzevskej pahorkatiny.

Sklonitosť územia Košickej roviny sa pohybuje v intervaloch 0° - 2°, čo je charakteristické pre reliéf s nízkou energiou. Najnižším bodom územia je koryto Hornádu na hranici s Maďarskou republikou

(160 m n. m.). Lokalita navrhovanej činnosti a jej okolie má rovinatý charakter, kde sklon reliéfu územia je <1° v nadmorskej výške cca 220 m n. m.

Dominantou Košickej roviny je krajské mesto Košice, ktorým preteká rieka Hornád. Hodnotené územie leží v juhozápadnej časti mesta, v podcelku Košická rovina, prevažne na území riečnych terás Hornádu s prechodmi do územia nižších proluviálnych kužeľov i do územia mokraďovej depresie pod Abovskou pahorkatinou.

Základnou morfoštruktúrou riešeného územia sú morfoštruktúry lučensko-košickej zníženiny, ktoré tvoria výrazné negatívne morfoštruktúry – priekopové prepadliny. Základným typom erózno – denudačného reliéfu je reliéf kotlinových pahorkatín tvorený vysokými riečnymi terasami. Charakteristickým morfologicko – morfometrickým typom reliéfu sú horizontálne a vertikálne rozčlenené roviny *(Atlas krajiny SR, 2002).*

Geologické pomery

Geologická stavba posudzovaného územia a jeho okolia je tvorená prevažne súvrstvím neogénu Východoslovenskej panvy, ktoré reprezentujú napr. zlepence, sivé íly s kamennou soľou, sadrovcom a anhydritom, ílovce, siltovce, pieskovce, vápnité ílovce a prachovce, tufy, sivé vápnité íly s polohami pieskov, štrkov, lignitu, tufov a tufitov, štrky, piesky, pestré kaolinické íly s ojedinelými polohami lignitu. Neogénne vulkanity, ktoré vystupujú sporadicky vo východnej časti, reprezentujú pyroxenické a amfibolicko-pyroxenické andezity Slanských vrchov, konkrétne stratovulkánov Bogoty a Miliča (sarmat - spodný panón).

Kvartérny pokryv posudzovaného územia *(www.geology.sk)* reprezentujú proluviálne sedimenty (piesčité hliny, piesky a piesčito-hlinité štrky s úlomkami hornín v bližšie nečlenených stredných náplavových kužeľoch), ktoré smerom na východ prechádzajú do fluviálnych sedimentov (piesky, piesčité štrky, štrky až reziduálne štrky vo vrchných terasách s pokryvom spraší, sprašových hlín a piesčito-hlinitých splachov) a južne do proluviálnych sedimentov. Severne a severozápadne od posudzovaného územia reprezentujú kvartér deluviálne sedimenty (piesčito-hlinité až piesčité štrky), ktoré smerom na juh prechádzajú do fluviálnych sedimentov (hliny, piesčité hliny, hlinité piesky až piesčité štrky v nivách riek a potokov), Kvartérny pokryv v centrálnej časti areálu U. S. Steel Košice, s. r. o. dosahuje 20 – 30 m. Jeho hrúbka postupne klesá na 15 – 20 m a v širšom okolí posudzovaného územia dosahuje 10 – 15 m) *(www.geology.sk).*

Posudzovaná lokalita sa nachádza v rajóne proluviálnych sedimentov - hlinité až piesčito-hlinité štrky s úlomkami hornín a reziduálne štrky s úlomkami vo vrchných náplavových kužeľoch s pokryvom spraší, sprašových hlín, deluviálnych hlín a piesčito-hlinitých splachov.

Obr.: Prehľadná geologická mapa kvartéru

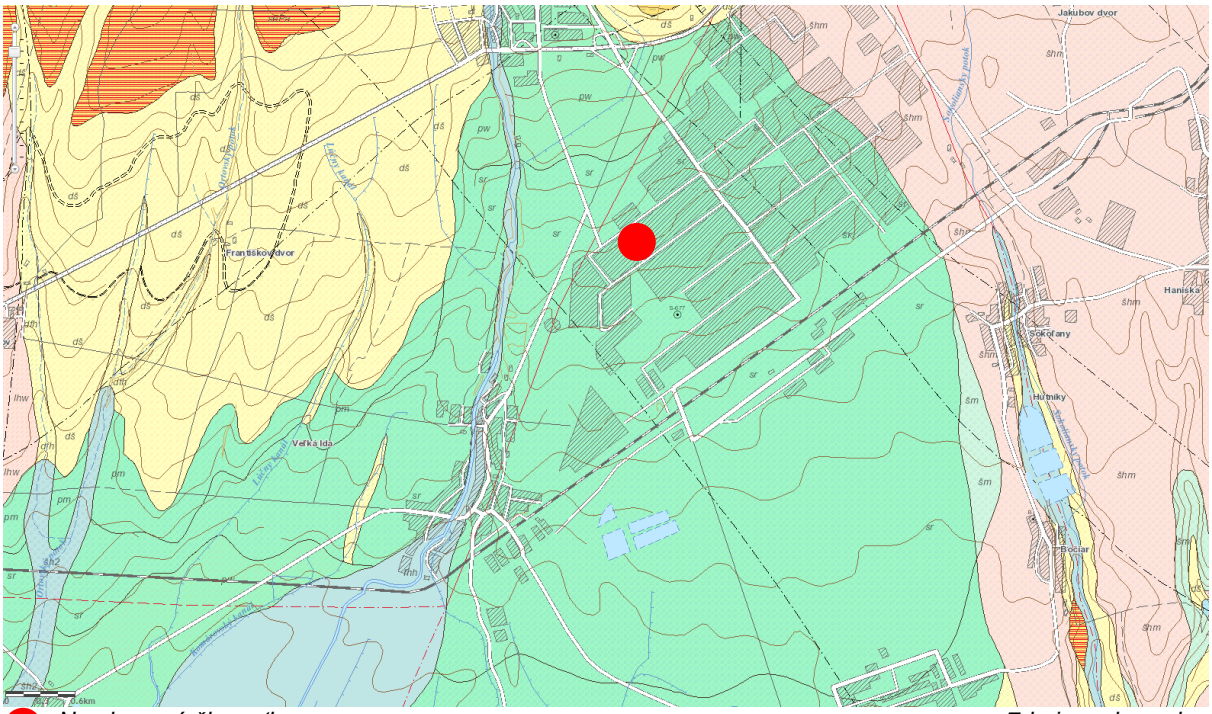

Navrhovaná činnosť *Zdroj: geology.sk*

- fluviálne sedimenty
- proluviálne sedimenty
- deluviálne sedimenty

Inžiniersko-geologická rajonizácia

Podľa inžinierskogeologickej rajonizácie Slovenska *(Matula et al., 1989)* je predmetné územie súčasťou regiónu neogénnych tektonických vkleslín a oblasti vnútrokarpatských nížin (71 – Košická kotlina). Areál navrhovanej činnosti spadá do rajónu proluviálnych sedimentov s rozhodujúcim zastúpením štrkovitých zemín. Východne od areálu spadá územie do rajónu fluviálnych sedimentov s prevahou štrkovitých zemín. Geologická stavba územia nie je komplikovaná a môžeme v nej vyčleniť mladšie – kvartérne a staršie – neogénne sedimenty. Pod vrstvou kvartérnych hlín sa nachádzajú sedimenty košickej štrkovej formácie. Prevládajúce zastúpenie majú štrky s podradným výskytom zlepencov ílov a tufitov. Ide o neogénnu výplň kotliny, ktorá stratigrafický patrí do vyššieho sarmatu až pliocénu.

Geodynamické javy

Pre územie nie je charakteristický výskyt geodynamických javov. Z ich endogénnych prejavov tu možno spomenúť neogénnu tektonickú aktivitu, keď aktívny zlom prechádza západnou časťou územia v smere SSZ – JJV. Vplyv tejto neogénnej tektonickej zlomovej poruchy je vzhľadom na jej aktivitu zanedbateľný.

Endogénne geodynamické javy sú podľa inžinierskogeologickej mapy 1:200 000 list Košice *(Matula et al., 1989)* zastúpené len okrajovo pri Bočiari a Grajciari vo forme pohyblivých pieskov.

Seizmicita

V súčasnosti je v Európe používaná 12-stupňová makroseizmická stupnica EMS-98. V minulosti bola na Slovensku používaná makroseizmická stupnica MSK-64, ktorá mala tiež 12 intenzitných stupňov. Košická kotlina je charakterizovaná ako seizmicky mierne aktívna oblasť. V Košiciach a priľahlom okolí sa nachádza niekoľko zlomových systémov. Najvýznamnejší je hornádsky zlomový systém prechádzajúci priamo Košicami.

Zemetrasenia sa v Košickom kraji vyskytujú ojedinele vo východnej časti kraja. Ich intenzita však nedosahuje takú silnú mieru, aby spôsobila škody na majetku. Avšak posledný prípad kedy došlo k výraznejšiemu narušeniu stavieb bolo v 09. 10. 2023 o 20:23 h. v Prešovskom kraji. Epicentrum bolo v katastri obce Ďapalovce cca 18 km severozápadne od mesta Humenné a 56 km od Košíc, s lokálnym magnitúdom 4,9. Otrasy boli citeľné po celom Východnom Slovensku. Zemetrasenie bolo zaznamenané seizmickými stanicami Národnej siete seizmických staníc a lokálnej seizmickej siete Východné Slovensko.

Najvyšší stupeň seizmického ohrozenia vyjadrené makroseizmickou intenzitou predstavuje východná časť Košického kraja (6 stupeň EMS-98). Podľa seizmotektonických máp bola pre hornádsky zlom stanovená podľa predchádzajúcej stupnice maximálne očakávaná makroseizmická intenzita 7°MSK-64 a minimálna 4,4°MSK-64. Z hľadiska regionálnej seizmickej aktivity spadá územie do oblasti so štvrtým stupňom stupnice MSK-64 škály. Z hľadiska projektovania bežných typov stavieb tento stupeň nepredstavuje nebezpečenstvo. Na základe dlhoročných pozorovaní sa dá predpokladať, že sa silnejšie otrasy v hodnotenej oblasti nebudú vyskytovať.

Radónové riziko

Výsledky meraní objemovej aktivity radónu (OAR) v pôdnom vzduchu aj v podzemných vodách dokumentujú ich variabilitu nielen v priebehu daného roka, ale aj počas viacerých monitorovacích sezón, s odlišnými zákonitosťami a priebehmi variačných závislostí pre rôzne lokality.

Polčas rozpadu 222Rn je 3,82 dňa, pričom vznikajú hlavne izotopy Po a Bi, ktoré sú kovového charakteru a absorbovaním sa na prašné častice môžu byť človekom vdychované a môžu mať aj karcinogénne účinky.

Košický kraj je z hľadiska prírodnej rádioaktivity nadpriemerný vo vzťahu k ostatným oblastiam Slovenska. Na jeho území bol zistený najväčší počet plôch s vysokým radónovým rizikom. Podľa mapy geoportálu ŠGÚDŠ lokalita posudzovanej činnosti spadá do územia s nízkym radónovým rizikom. Presné údaje o úrovni radónového rizika je možné stanoviť na základe merania pôdneho vzduchu.

Obr.: Mapa radónového rizika

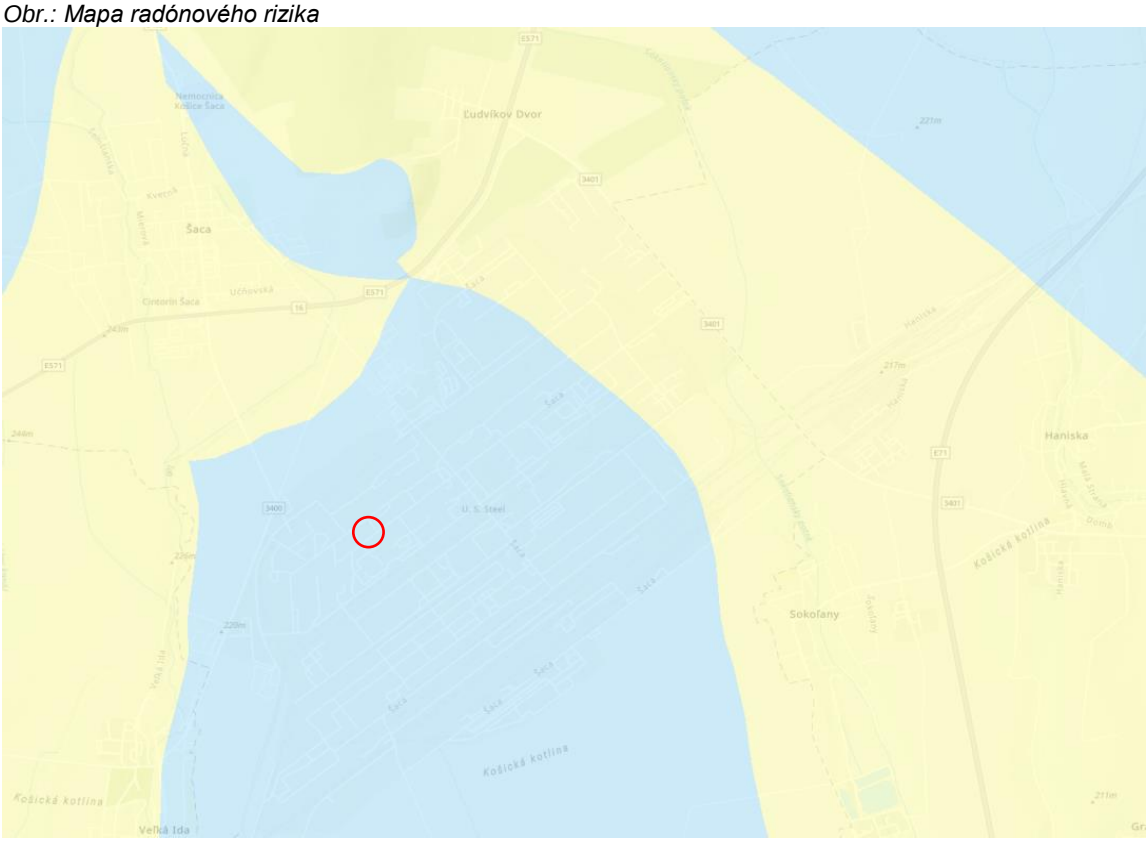

Nízke *www. app.geology.sk*

Stredné

Vysoké

Navrhovaná činnosť

Ložiská nerastných surovín

Legislatívnym nástrojom na ochranu horninového prostredia je zákon č. 44/1988 Z. z.. o ochrane a využití nerastného bohatstva (banský zákon) v znení neskorších predpisov.

Na území mesta Košice je evidovaných niekoľko ložísk nerudných nerastných surovín a to magnezitu, keramických surovín a stavebného kameňa. Z rúd je evidovaný výskyt uránovej rudy. Priamo v území navrhovanej činnosti sa ložiská nerastných surovín nenachádzajú. Najbližšie od areálu U.S. Steel Košice s.r.o. sa ťažia:

- štrkopiesky a piesky v lokalitách Milhosť a Čaňa
- dolomitické piesky v lokalite Malá Vieska

Obr.: Mapa ložísk nerastných surovín (aktualizácia 11. 07. 2023)

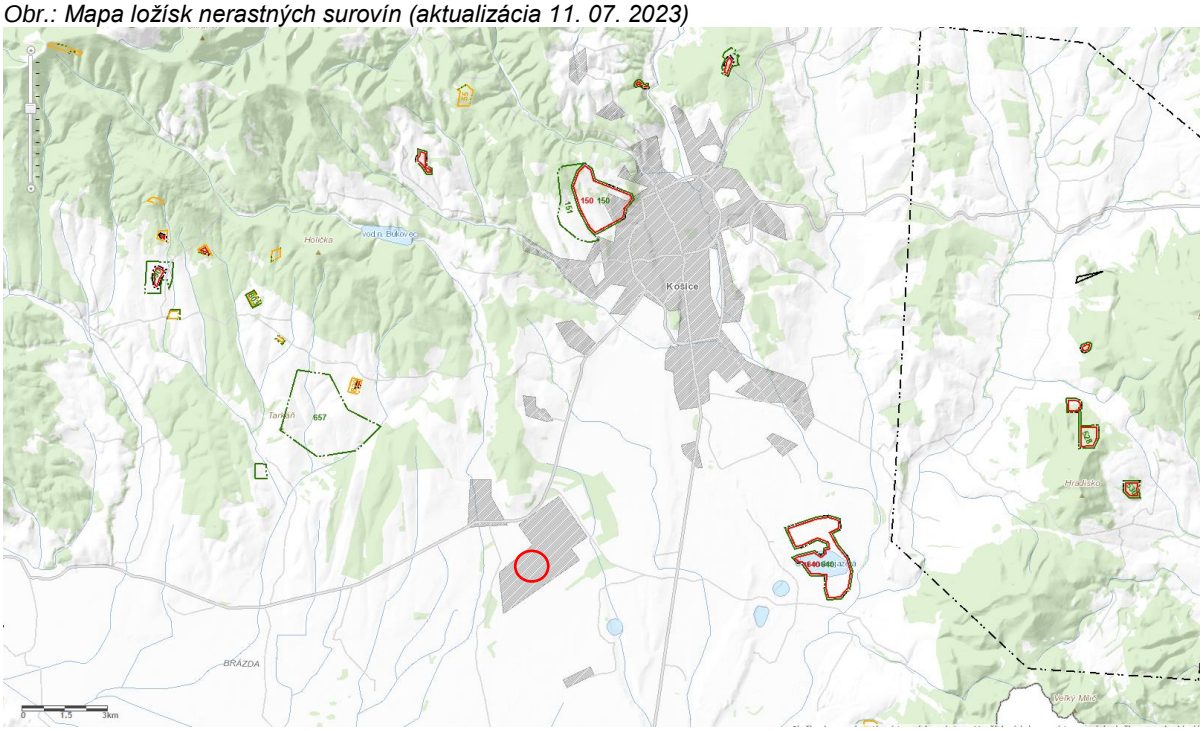

Navrhovaná činnosť *Zdroj: apl.geology.sk*

Na základe údajov Obvodného banského úradu v Košiciach do územia navrhovanej činnosti nezasahujú chránené ložiskové územia ani dobývacie priestory.

Tab. č. 2: Evidencia ložiská nevyhradených nerastov stav k 31. 01. 2022

Názov LNN	Okres	Nerast	Názov organizácie	Sídlo
Drienovec	Košice - okolie	vápenec	Poľnohospodárske družstvo Drienovec	Drienovec
Drienovec	Košice - okolie	štrkopiesky	LB MINERALS SK, s.r.o.	Košice
Ďurkov	Košice - okolie	andezit	TRIO TATRA s.r.o.	Ďurkov
Kechnec	Košice - okolie	štrkopiesky	ALAS Kechnec, s.r.o.	Bratislava
Košický Klečenov (lom Dargov)	Košice - okolie	andezit	VSK MINERAL s.r.o.	Košice
Milhosť	Košice - okolie	štrkopiesky	UND-ŠTRKOPIESKY s.r.o.	Košice

https://www.hbu.sk/bansky-register-a-zoznamy/zoznam-lozisk-nevyhradenych-nerastov/kosice

Tab. č. 3: Evidencia OBÚ v Košiciach chránené ložiskové územie stav k 31. 01. 2022

Názov CHLÚ	Ev. č.	Nerast	Organizácia
Čaňa	6/d	štrkopiesky	Danucem Slovensko a.s., Rohožník
Košice	21/d	Magnezit	MEOPTIS, s.r.o., Bratislava
Košice IV (Hradová)	22/d	granodiorit	EUROVIA - Kameňolomy, s.r.o., Košice-Barca
Košice V	21/d	magnezit	Štátny geologický ústav D.Štúra, Bratislava
Košice VI	102/d	urán-molybdénové rudy	Ludovika Energy, s.r.o., Košice
Malá Vieska	30/d	dolomitické piesky	Carmeuse Slovakia, s.r.o., Košice
Milhosť	33/d	štrkopiesky	UND - ŠTRKOPIESKY s.r.o., Košice
Nižný Medzev	98/d	komplexné železné rudy	Štátny geologický ústav D.Štúra, Bratislava
Ťahanovce	52/d	keramické íly	LB MINERALS SK, s.r.o., Košice
Trebejov	54/d	dolomity vhodné na chem. technologické spracovanie	Carmeuse Slovakia, s.r.o., Košice
Vyšný Klátov I	57/d	amfibolit	RICORSO, s.r.o., Košice
Zlatá Idka	129/d	turmalín	Štátny geologický ústav D. Štúra, Bratislava
Hodkovce	80/d	kobaltovo-niklové rudy	Štátny geologický ústav D. Štúra, Bratislava
Hodkovce I	131/d	keramické íly	Štátny geologický ústav D. Štúra, Bratislava

Zdroj: https://www.hbu.sk/chranene-loziskove-uzemia/kosice

Tab. č. 4: Evidencia OBÚ v Košiciach dobývacích priestorov k 07. 06. 2022

Názov DP	Ev. č.	Nerast	Držiteľ DP - organizácia	Povolená banská činnosť
Čaňa	7/D	štrkopiesky	Danucem Slovensko a.s., Rohožník	č. 186-946/2015, 671-2142/2017, 286-1929/2019, 267-1119/2020, 894-2653/2020-IV,138-303-942/2021, 1302/2021,748-2169/2021
Košice	20/D	magnezit	MEOPTIS, s.r.o., Bratislava	č. 157-1243/2015 - OPD
Košice IV - Hradová	21/D	granodiorit	EUROVIA - Kameňolomy, s.r.o., Košice - Barca	č. 2643/05 - OPD,TPVR,TPMR
Malá Vieska	29/D	dolomitické piesky	Carmeuse Slovakia, s.r.o., Košice	č. 2928/2005 - OPD,TPVR,TPMR č. 888-2341/2016 - zmena BČ
Milhosť	32/D	štrkopiesky	UND - ŠTRKOPIESKY s.r.o., Košice	č. 725-2588/2015 - OPD, 324-635/2020 - OPD
Ťahanovce	55/D	keramické íly	LB MINERALS SK, s.r.o., Košice	č. 645-1446/2016 - OPD
Trebejov	57/D	dolomit	Carmeuse Slovakia, s.r.o., Košice	č. 984-3471/2007 - OPD,TPVR,TPMR
Vyšný Klátov I	64/D	amfibolit	RICORSO, s.r.o., Košice	32-2477/2011 - OPD

Zdroj: https://www.hbu.sk/dobyvacie-priestory/kosice

Pôdne pomery

Pôda predstavuje dôležitú zložku prírodnej krajiny. Pôdne typy v území korešpondujú najmä s geologickým substrátom, na ktorom sa vytvorili. Vznik, vývoj a vlastnosti pôd sú podmienené spolupôsobením niekoľkých pôdotvorných činiteľov ako napr. reliéf, hydrogeologické pomery, klíma rastlinstvo a iné. Štruktúra pôdneho fondu v okrese Košice II, do ktorého spadá hodnotené územie podľa spôsobu jeho využívania je uvedená v tabuľke.

Tab. č. 5: Výmera druhov pozemkov k 01. 01. 2022 (v hektároch)

Okres	Poľnohosp. pôda	Lesné pozemky	Vodné plochy	Zastavané plochy	Ostatné plochy	Celková výmera
Košice II	3 845	1 141	58	1 967	1 043	8 054
	Orná pôda	**Chmeľnice**	**Vinice**	**Záhrady**	**Ovocné sady**	**TTP**
	2 840	-	-	351	30	624

Zdroj: Štatistická ročenka o pôdnom fonde

Tab. č. 6: Prevládajúce pôdne typy v riešenom území a jeho okolí

Pôdny typ	Pôdna jednotka
černozeme	černozeme hnedozemné a čiernicové zo spraší a sprašových hlín, lokálne černozeme ťažké a smonice z neogénnych ílov
fluvizeme	fluvizeme glejové, sprievodné gleje - G; z karbonátových a nekarbonátových aluviálnych sedimentov
kambizeme	kambizeme modálne kyslé, sprievodné kultizemné a rankre; zo zvetralín kyslých až neutrálnych hornín
pseudogleje	pseudogleje modálne, kultizemné a luvizemné nasýtené až kyslé, zo sprašových hlín a svahovín

Zdroj: www.beiss.sk

Podľa prílohy č. 9 k vyhláške č. 508/2004 Z. z. o ochrane a využívaní poľnohospodárskej pôdy je poľnohospodárska pôda zaradená podľa kódu BPEJ do deviatich skupín kvality. Na území MČ Šaca sa nenachádza poľnohospodárska pôda zaradená do BPEJ 1–4 (osobitne chránené pôdy). Kategória BPEJ 5-7 predstavuje plochu 46,08 % a BPEJ 8-9 plochu 2,43 % územia MČ. Prevažná časť pôd MČ, až 51,49 % patrí do kategórie ostatné (zastavané územia, lesy, vodné plochy. Index poľnohospodárskeho potenciálu územia je prevažne stredný (cca 90 %) až najnižší (cca 20%).

Chemická degradácia

Monitorovanie a hodnotenie kontaminácie pôd je súčasťou Čiastkového monitorovacieho systému Pôda. Monitorovaním zistené hodnoty sú posudzované podľa Rozhodnutia Ministerstva pôdohospodárstva SR o najvyšších prípustných hodnotách škodlivých látok v pôde (kovov, anorganických zlúčenín, aromatických zlúčenín, polycyklických aromatických uhľovodíkov, chlórovaných uhľovodíkov, pesticídov a iných). Na území Košického kraja boli na základe prieskumu kontaminácie pôd preukázané oblasti s výskytom nadlimitných koncentrácií As, Cd, Cu, Hg, Ni, Pb a Zn. Medzi najohrozenejšie oblastí s pôdami kontaminovanými rizikovými látkami patrí aj oblasť Košickej kotliny, najmä jej južná časť dôsledkom dlhoročnej prevádzky hutníckeho závodu produkujúceho exhaláty SO_x, NO_x a navyše aj Cu, Mn, Pb a ďalšie ťažké kovy.

Fyzikálna degradácia

Hlavným prejavom fyzikálnej degradácie je erózia, odnos pôdnych častíc z povrchu pôdy účinkom vody a vetra. Potenciál vodnej erózie môžeme hodnotiť podľa stupňov eróznej ohrozenosti.

Slabá vodná erózia poľnohospodárskej pôdy je na 83,18 % pôdy, stredná erózia je na 3,61 % pôdy a bez vodnej erózie je 13,19 % pôdy. V oblasti Košickej kotliny sa vplyvom prevládajúci smerov vetrov (SJ) lokálne prejavuje aj mierna veterná erózia pôdy, avšak poľnohospodárske pôdy MČ nie sú ohrozované veternou eróziou.

Klimatické pomery

Severozápadná časť územia mesta Košice patrí čiastočne do teplej klimatickej oblasti, okrsku T7 a M3. Prevažná časť územia mesta (centrálna a južná časť, kde sa uvažuje s realizáciou navrhovanej činnosti) patrí podľa klimatického členenia *(Atlas krajiny SR, 2002), do teplej klimatickej oblasti, okrsku T5* – teplého, mierne suchého, s chladnou zimou. V okrsku T5 je Končekov index zavlaženia I_z = 0 až -20.

Priemerné teploty vzduchu v dotknutom území v mesiaci júl, ktorý je najteplejším mesiacom, dosahujú 19-20°C. Na najbližšej meteorologickej stanici Košice-letisko (ďalej MS), v období pozorovania 1961-1990, dosahovala priemerná teplota vzduchu 19,0°C. Priemerné teploty v mesiaci január, ktorý je najchladnejším mesiacom, dosahujú -3 až -4°C. Na MS v období pozorovania 1961 – 1990, dosahovala -3,5°C. Najvyššie priemerné mesačné teploty vzduchu sú v mesiacoch júl a august. Najnižšie teploty sú v mesiacoch december až február. V období pozorovania teplôt na MS v r. 1961 – 1990 bola priemerná ročná teplota vzduchu 8,6°C. V tom istom období pozorovania bola priemerná ročná teplota aktívneho povrchu pôdy 10°C.

Priemerný ročný počet letných dní zaznamenaných na MS je 52 a mrazových dní 115. Priemerný ročný počet vykurovacích dní je 210 až 220 (*Atlas krajiny SR, 2002*).

Porovnanie priemerných denných teplôt vzduchu v roku 2021 nameraných na MS Košice- letisko v období pozorovania rokov 1981– 2020 ukazuje, že nedošlo k veľkým odchýlkam priemerných denných teplôt oproti obdobiu pozorovania.

Obr.: Suma priemerných denných teplôt vzduchu v roku 2021 na MS Košice – letisko

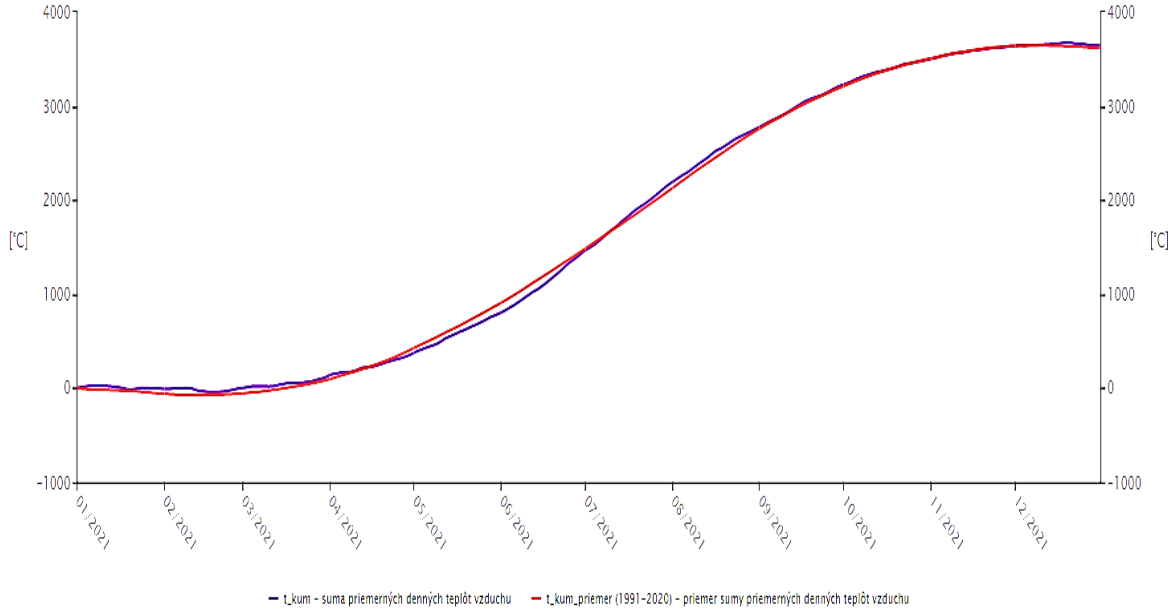

Zdroj: SHMÚ

Zrážky

Zrážky sú ovplyvňované nadmorskou výškou územia. Priemerný ročný úhrn zrážok v riešenom území je 600-630 mm, pričom maximum je 969 mm a minimum 412 mm. Priemerný úhrn zrážok v Košiciach za 5 posledných rokov – 621mm pre výpočet stočného (*zdroj VVaK*). Kumulatívny úhrn zrážok Letisko - Košice, cca 630mm *(zdroj SHMÚ 2020).* Obdobie najbohatšie na zrážky je mesiac jún, alebo júl. Minimum zrážok padne v mesiacoch január až marec. Priemerný počet dní so snehovou pokrývkou je cca 80 dní.

Atmosférické zrážky v roku 2021 namerané na MS Košice – letisko v porovnaní so sledovaným obdobím 1981 – 2020 sú znázornené na obr.:

Obr.: Kumulovaný denný úhrn zrážok v roku 2021 na MS Košice – letisko

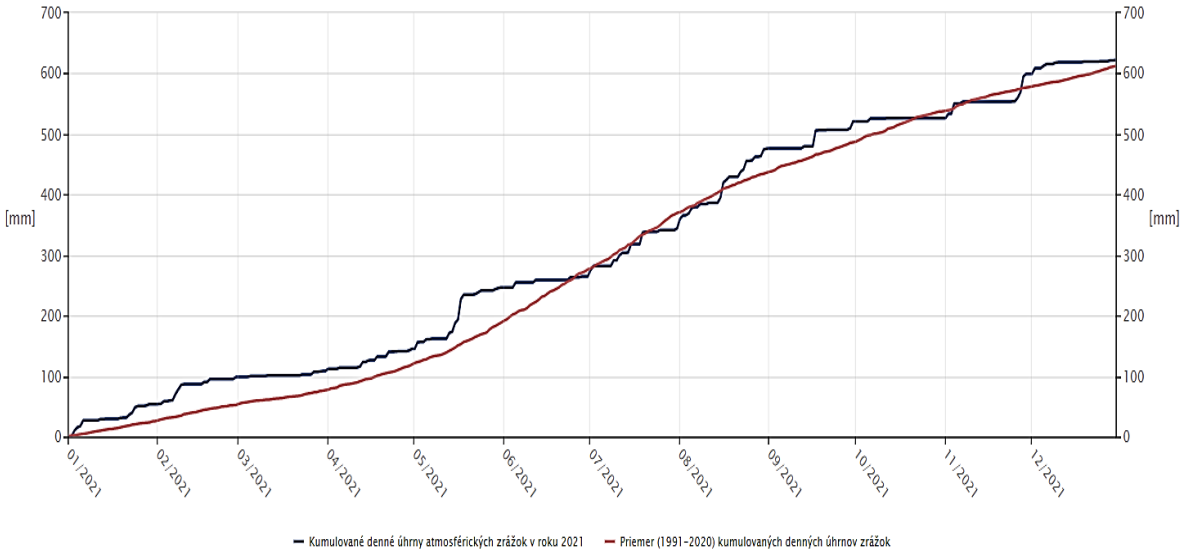

Zdroj: SHMU

Vlhkosť

S teplotou vzduchu úzko súvisí aj relatívna vlhkosť vzduchu. Priemerná denná relatívna vlhkosť vzduchu riešeného územia je cca 40%, pričom v zime je najväčšia, kedy prevláda západné alebo severozápadné prúdenie vzduchu, ktoré prináša vlhký morský (oceánsky) vzduch. Riešené územie patrí do oblasti nížin so zníženým výskytom hmiel, ktoré je v rozmedzí 20 až 40 dní v roku.

Veterné pomery

Vietor je najdynamickejším klimatickým prvkom, je veľmi závislý na miestnych podmienkach. K najveternejším regiónom Slovenska patria Východoslovenská nížina a Podunajská nížina. Pre hodnotenie veterných pomerov mesta Košice boli použité meteorologické údaje z meteorologickej stanice Košice–letisko, ktorá sa nachádza v južnej časti mesta a leží v nadmorskej výške 230 m.

Z hľadiska rozptylu znečisťujúcich látok v ovzduší sú najrelevantnejšími meteorologickými parametrami smer a rýchlosť vetra. Z dlhodobého hľadiska sa tieto parametre odzrkadľujú v klimatických veterných ružiciach, priemernej ročnej rýchlosti vetra a podiele bezvetria. Kotlinová poloha mesta Košice so severojužnou orientáciou osi kotliny a SJ orientácia stredného toku Hornádu je najdôležitejším faktorom pre formovanie smeru prúdenia. Výsledkom je výrazne úzka veterná ružica s dominantným severným a vedľajším južným smerom vetra.

Priemerná ročná rýchlosť vetra za posledných desať rokov na MS je 2,8 $m.s^{-1}$, bezvetrie sa vyskytuje v necelých 11 % roka a rýchlosti vetra do 2 $m.s^{-1}$ prevládajú takmer polovicu roka, až 44 % prípadov. Je zrejmé, že rýchlosti vetra nad 8 $m.s^{-1}$ predstavujú výraznú menšinu prípadov, čo predstavuje v tomto prípade len 2 %.

Obr.: Početnosť výskytu jednotlivých smerov vetra a ich priemerná rýchlosť na stanici Košice – letisko

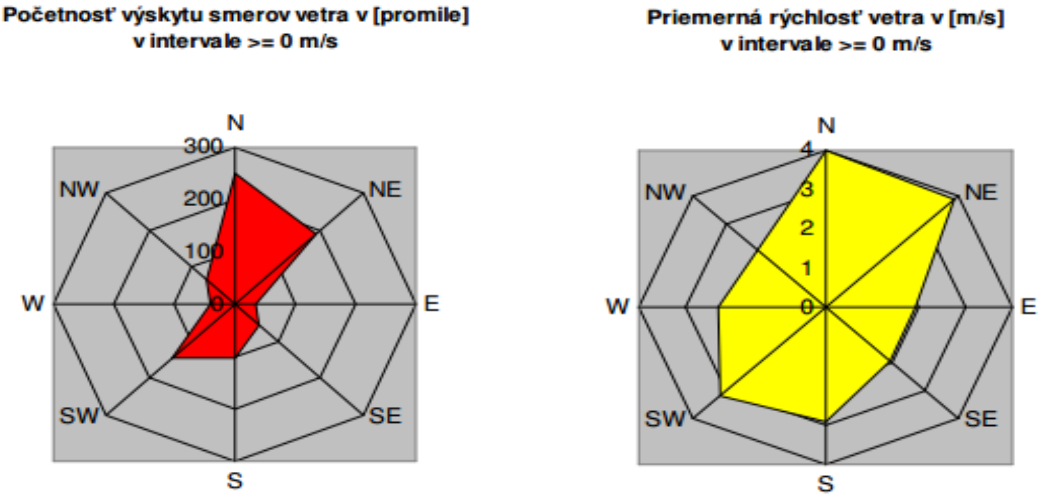

Zdroj: Program na zlepšenie kvality ovzdušia v oblasti riadenia kvality ovzdušia – územie mesta Košice a obcí Bočiar, Haniska, Sokoľany, Veľká Ida, MŽP, KÚŽP, SHMÚ

Zmena klímy

Klimatická zmena sa niekedy zamieňa s pojmom globálne otepľovanie. V našich podmienkach sa skutočne očakáva v najbližších 10 rokoch nárast priemernej teploty o približne 1,2 stupňa Celzia. So zmenami v klimatickom systéme sú však spojené aj ďalšie zmeny v klimatických premenných. Je možné očakávať rôzne citeľné zmeny - nárast počtu letných a tropických dní, zvýšenie frekvencie prudkých zrážok, vyššia pravdepodobnosť sucha. Tieto trendy budú pokračovať aj v najbližších rokoch a desaťročiach.

Na nasledujúcej mapke sú zobrazené indikátory klimatickej zmeny. Farby znázorňujú očakávané zvýšenie priemernej ročnej teploty. Údaje predstavujú predpokladanú zmenu medzi referenčným obdobím 1981 – 2010 a **časovým horizontom 2030** (priemer z obdobia 2021 – 2040). Projekcie indikátora do budúcnosti boli počítané na základe globálnych a regionálnych klimatických modelov.

Obr.: Klimatická zmena v Košickom kraji

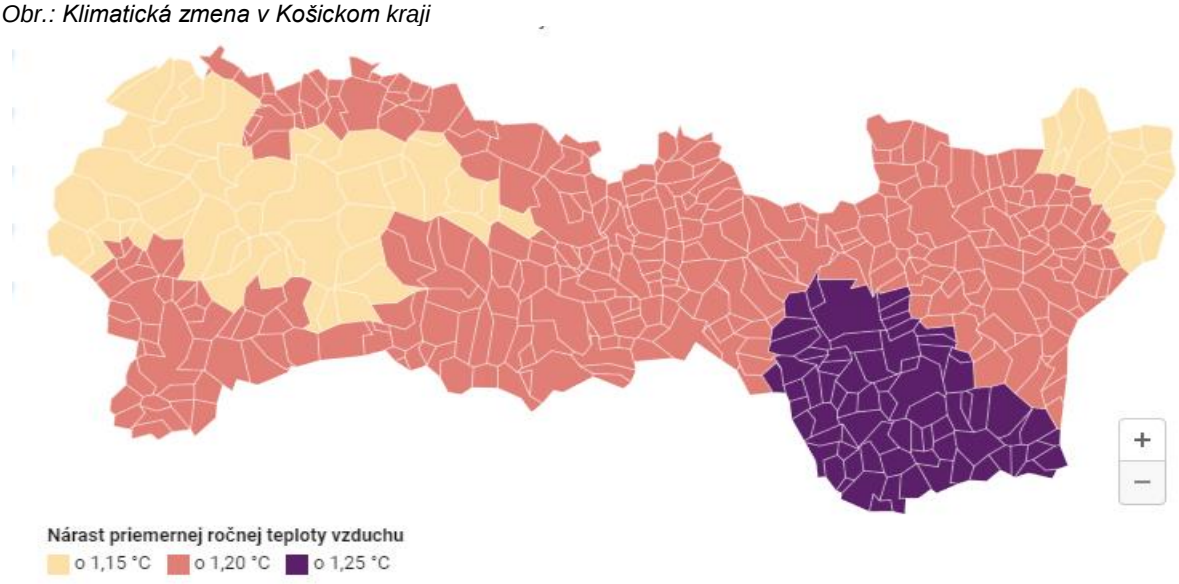

Zdroj: vucke.sk

Košický samosprávny kraj v spolupráci s Agentúrou na podporu regionálneho rozvoja Košice, n.o. pripravil Adaptačnú stratégiu na dôsledky zmeny klímy v Košickom kraji, ako koncepčný materiál zameraný na prognózu vývoja podnebia v najbližších desiatich rokoch. Dokument je súčasťou Programu obnovy krajiny, ktorý kraj realizuje od roku 2018. Stratégia opisuje očakávaný negatívny dopad zmien klímy na životné prostredie, vývoj teplôt na území kraja a návrh riešení, ako tieto zmeny zmierniť.

Hydrologické a hydrogeologické pomery

Povrchové vody

Územie Košickej kotliny spadá do povodia rieky Hornád, ktorá túto oblasť odvodňuje. Rieka Hornád vytvára druhý najväčší riečny systém na území východného Slovenska. Podľa dĺžky je 5. najdlhšia slovenská rieka s dĺžkou 147 km.

Hornád je charakterizovaný dažďovo – snehovým typom odtokového režimu, s najvyššími priemernými mesačnými prietokmi v mesiaci júl a s minimami v januári, júni a tiež v septembri a novembri.

Hydrologické pomery povodia sú veľmi nevyrovnané. Dažďové a snehové vody odtečú z územia pomerne rýchlo a nedopĺňajú zásoby podzemných vôd v dostatočnej miere. Snehová pokrývka trvá v kotlinách povodia 48 – 80 dní, na stráňach až 180 dní. Hlavné množstvo vody zo snehu priteká do povrchových tokov povodia od prvej tretiny marca do polovice mája. V úseku od Ružínskej priehrady sú prietoky ovplyvňované množstvom vypúšťanej vody.

Východne od riešeného územia preteká cez obce Sokoľany a Bočiar Sokoliansky potok. Prietočné množstvo vody je v tomto potoku ovplyvňované kalovými poliami, nachádzajúcimi sa medzi uvedenými obcami. Povrchová voda je z okolia priemyselného areálu odvádzaná melioračným kanálom zaústeným do Sokolianskeho potoka pri Seni.

Najvýznamnejším odberateľom povrchovej vody v rámci kraja v povodí Hornádu je U.S. Steel, Košice, s.r.o., k najvýznamnejším vypúšťaniam patrí okrem U.S. Steel, Košice aj VVS, a.s. Košice cez kanalizácie miest Košice a Spišská Nová Ves. K najvýznamnejším vypúšťaniam v povodí Bodvy patria aj VVS, a.s. Košice cez verejné kanalizácie Šaca a Moldava nad Bodvou

V bezprostrednej blízkosti navrhovanej činnosti sa nenachádza žiadny povrchový tok, ktorý by mohol byť navrhovanou činnosťou ovplyvnený.

Vodné plochy

Významné vodné plochy na území okresov mesta Košice:

- Vodná plocha Jazero
- Štrkovisko Krásna
- Seligovo jazero
- Vodná nádrž Poľov

Kvalita povrchových vôd

Kvalita povrchových vôd sa hodnotí podľa NV SR č. 269/2010 Z. z., ktorým sa ustanovujú požiadavky na dosiahnutie dobrého stavu vôd.

Povrchové vody riešeného územia patria do povodia Hornádu a Bodvy. Kvalita povrchových vôd je v povodí rieky Hornád monitorovaná v 29 miestach, povodie rieky Bodvy je monitorované v 16 miestach.

V povodí Hornádu boli v 9 monitorovacích miestach splnené všetky požiadavky na ukazovatele znečistenia, v 20 monitorovacích miestach neboli splnené požiadavky na kvalitu vody. Okrem prekročenia limitov ZL podľa prílohy č. 1 k NV SR č. 269/2010 Z. z. v rieke Hornád (profil Ždaňa, Hidasnémeti) boli prekročené limity znečisťovania aj v Sokolianskom potoku (profil Tomyosnémeti) a v Belžianskom potoku (profil Belža).

Sokoliansky potok je recipientom čistených odpadových vôd z areálu U. S. Steel Košice, s.r.o. i odpadových vôd z ČOV Kechnec, kde je odkanalizovaná obec aj priemyselný park. MČ Košice – Šaca má vybudovanú kanalizáciu, ktorá je napojená na mestskú ČOV.

Pod obcou Sokoľany je vybudovaná koncová ČOV Sokoľany, slúžiaca pre potreby spoločnosti U. S. Steel Košice, s.r.o. Odpadové vody z U. S. Steel Košice sú kanalizačnou sieťou privádzané na predčistenie odpadových vôd, kde dochádza k oddeleniu ropných látok a sedimentácii nerozpustných látok. Predčistené odpadové vody sú privádzané do ČOV Sokoľany, kde sú dočisťované fyzikálnochemickým procesom vo veľkokapacitných číričoch. Požiadavky na kvalitu vypúšťaných odpadových vôd z ČOV do recipientu sú stanovené rozhodnutím integrovaným povolením, SIŽP Košice. Kvalita vypúšťaných vôd je kontinuálne monitorovaná a vyhodnocovaná podľa požiadaviek orgánov štátnej správy a hodnoty neprekračujú povolené limity.

Celkové množstvo vyčistenej odpadovej vody vypustenej do Sokolianskeho potoka v roku 2023 bolo 24 439 761 m^3 /rok, limit je 40 000 000 m^3 /rok. Celkové množstvo vyčistenej odpadovej vody vrátenej do U. S. Steel Košice, s.r.o. –7 608 589 m^3 /rok. Množstvo vyčistenej odpadovej vody vrátenej do podniku tvorilo 23,74 % z celkovej vyčistenej odpadovej vody v ČOV Sokoľany.

Hydrogeologické pomery

Z hydrogeologicko-štruktúrneho hľadiska predstavuje predmetné územie terén so zastúpením kolektorov vrstvového typu v sedimentoch neogénu a kvartéru. Kvartérne kolektory tvoria:

- fluviálne nivné sedimenty Idy v úseku od Veľkej Idy po Nižný Lánec (západný okraj územia)
- fluviálne terasové sedimenty Hornádu od Hanisky po Seňu (východná časť územia)
- proluviálne sedimenty medzi Šacou a Perínom (centrálna časť územia).

Fluviálne nivné sedimenty Idy dosahujú v daných podmienkach hrúbku v rozmedzí od 3,1 do 7,5 m. Jedným vrtom tu možno dosiahnuť výdatnosť prevyšujúcu niekedy aj 10 $l.s^{-1}$. Z geohydraulického hľadiska ich charakterizoval Jetel *(in Kličiak et al., 1996a)* priemernou hodnotou koeficienta filtrácie $k=8,9.10\text{-}4 m.s^{-1}$, čo zodpovedá dosť silnej III. triede priepustnosti.

Fluviálne terasové sedimenty Hornádu od Hanisky po Seňu sú 2 – 5 m hrubé. Jedným vrtom tu možno dosiahnuť max. výdatnosť 2,0 $l.s^{-1}$. Ich priepustnosť, charakterizovaná koeficientom filtrácie $k=1,2.10\text{-}3 m.s^{-1}$, je silná čo odpovedá II. triede *(Jetel, 1982).*

Proluviálne sedimenty medzi Šacou a Perešom možno z geohydraulického hľadiska rozčleniť na dva typy:

- riské proluviálne štrky zaberajúce rozhodujúcu časť hodnoteného územia. Majú variabilnú hrúbku, ktorá smerom od S k J narastá. Jej priemerná hodnota ja pohybuje v rozmedzí 2,3 do 14,1 m. Výdatnosť pripadajúca na jeden vrt môže dosiahnuť maximálnu hodnotu 6,5 $l.s^{-1}$. Priepustnosti, charakterizovanej III. triedou, odpovedá koeficient filtrácie k = 2,2.10-4 $m.s^{-1}$,

- mindelské proluviálne štrky situované južne od tohto areálu dosahujú v miestnych podmienkach priemernú hrúbku okolo 6 m (max. 11,5 m) a svojou priepustnosťou odpovedajú III. triede (dosť silná). Jedným vrtom tu bola dosiahnutá maximálna výdatnosť 12,5 $l.s^{-1}$ (min. 1,9 $l.s^{-1}$).

Hydrogeologické pomery územia sú odrazom jeho geologickej stavby. Podzemná voda sa akumuluje v priepustných štrkovitých sedimentoch, kde vytvára spravidla jeden vodonosný horizont.

V blízkosti navrhovanej stavby boli zrealizované vrty, u ktorých hladina spodnej vody bola narazená v hĺbke cca 6 až 7,30 m pod terénom.

Obr.: Výrez z mapy úrovne hladiny podzemnej vody pod terénom

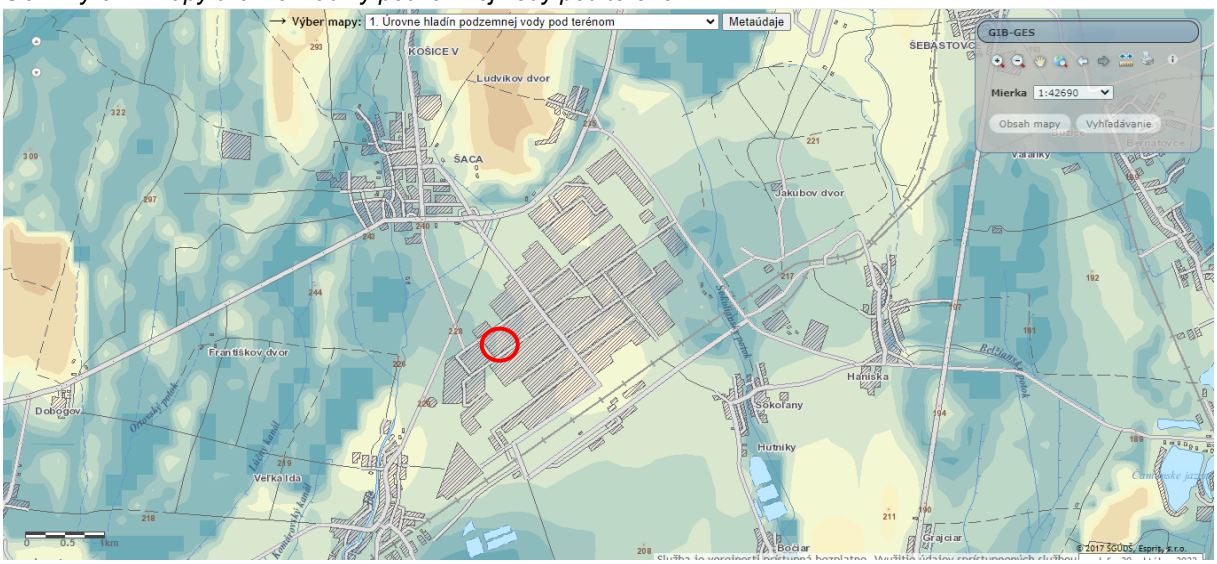

Lokalita navrhovanej činnosti *Zdroj: www.apl.geology.sk*

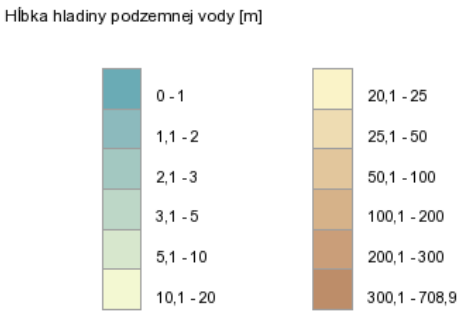

Podzemné vody

Územie mesta Košice je v zmysle NV SR č. 282/2010 Z. z. súčasťou nasledujúcich útvarov podzemných vôd v kvartérnych a predkvartérnych sedimentoch.

Tab. č. 7: Útvary podzemných vôd v predkvartérnych horninách v okresoch mesta Košice

Kód útvaru	Názov útvaru	Povodie	Dominantné zastúpenie kolektora	Priepustnosť
SK200500FK	Puklinové a krasovo-puklinové podzemné vody Slovenského rudohoria	Hornád	fylity. droby, pieskovce, dolomity, vápence, ryolity, dacity, ruly, amfibolity, granity a granodiority	puklinová, krasovo-puklinová
SK200510KF	Dominantné krasovo-puklinové podzemné vody Braniska a Čiernej hory	Hornád	vápence a dolomity	Krasovo-puklinová
SK2005300P	Medzizrnové podzemné vody Košickej kotliny	Hornád	sladkovodné až brakické sedimenty - striedanie ílov a pieskov, pyroklastiká andezitov	pórová
Útvary podzemných vôd v kvartérnych horninách na území okresov mesta Košice				
SK1001200P	Medzizrnové podzemné vody kvartérnych náplavov Hornádu	Hornád	alúviálne a terasové štrky, piesčité štrky. piesky, proluviálne sedimenty	pórová

V zmysle hydrogeologickej rajonizácie Slovenska *(Šuba et al., 1984)* je predmetné územie súčasťou rajónov Q 125 – kvartér Hornádu a Košickej kotliny (subrajón HD 20 – terasy Hornádu), NQ 138 – neogén a kvartér Košickej kotliny v povodí Bodvy (subrajón SA 10 – kvartér a neogén Košickej roviny).

Kvalita podzemných vôd

Kvalitu podzemných vôd ovplyvňuje horninové prostredie a taktiež kvalita vody v povrchových tokoch. Sledovanie kvality podzemných vôd je zabezpečované monitorovacou sieťou SHMÚ, ktorú tvoria vrty nachádzajúce sa v riečnych sedimentoch, kvartérnych a neogénnych štrkopieskoch. Výsledky monitoringu kvality podzemných vôd sú hodnotené podľa Zákona č. 355/2007 o ochrane, podpore a rozvoji verejného zdravia a o zmene a doplnení niektorých zákonov v znení neskorších zmien. Monitoringom boli preukázané prekročené limitné hodnoty určené NV vo všetkých útvaroch podzemných vôd zasahujúcich do Košického kraja.

V okresoch Košice I – IV je kvalita podzemných vôd negatívne ovplyvňovaná priemyselnou a poľnohospodárskou činnosťou. V útvaroch podzemných vôd boli preukázané zvýšené koncentrácie dusíkatých látok, chloridov, amónnych iónov, ťažkých kovov a organických látok. Stupeň kontaminácie v území je v rozpätí hodnôt Cd = 0,50 – >10,00 (podľa Geochemického atlasu SR).

Pramene a pramenné oblasti

Z geologického a hydrogeologického hľadiska je povodie Hornádu veľmi rôznorodé. V monitorovacej sieti spravovanej SHMÚ je v celom povodí Hornádu, do ktorého spadá hodnotené územie evidovaných 45 prameňov.

Na území okresu Košice I boli zaregistrované dva minerálne pramene a to:

- bývalé Gajdove kúpele (prameň Kiosk) v mestskom rekreačnom areáli Anička a
- studňa pri bývalých Gajdových kúpeľoch.

V dotknutom území ani v jeho blízkom okolí sa nenachádzajú žiadne pramene ani pramenné oblasti.

Zdroje geotermálnych a minerálnych vôd

V širšom zázemí mesta Košice (cca 30 km od mesta Košice), v okrese Košice – okolie sa nachádza významná a perspektívna oblasť geotermálnych vôd Košickej kotliny. Hlavné kolektory geotermálnych vôd sú tu triasové karbonáty, tepelný výkon geotermálnych vôd je 1 000 MWt. V k. ú. obce Ďurkov sa nachádza zdroj geotermálnych vôd GTD 1, 2,3 s teplotou vody na povrchu nad 100°C s výdatnosťou nad 50 $l.s^{-1}$. Aj v katastri obce Svinica, neďaleko obce Ďurkov, sa nachádza geotermálna voda, kde prieskumné vrty z r. 1998 preukázali teplotu vody 126°C s prietokom 150 $l. s^{-1}$.

Menej významný potenciál geotermálnych vôd sa nachádza v okrese Košice I, vrt G4 s výdatnosťou 4 $l.s^{-1}$ s teplotou 26°C a v okrese Košice IV, vrt KAH 6 v MČ Šebastovce s výdatnosťou 10 $l.s^{-1}$ s teplotou 18°C.

Zdroje minerálnych vôd sú zaregistrované v okrese Košice I, (Gajdove kúpele) a v okolí Košíc (Herľany, Buzica, Valaliky).

Zdroje geotermálnych vôd, prírodne liečivé zdroje a prírodné zdroje minerálnych stolových vôd sa v dotknutom území nevyskytujú.

Banské vody

Predstavujú antropogénno-geogénne ovplyvnené podzemné vody. Banskými vodami v zmysle zákona č. 44/1988 Z. z. o ochrane a využití nerastného bohatstva (banský zákon) sú všetky podzemné, povrchové a zrážkové vody, ktoré vnikli do hlbinných alebo povrchových banských priestorov bez ohľadu na to, či sa tak stalo priesakom alebo gravitáciou z nadložia, podložia alebo boku alebo jednoduchým vtekaním zrážkovej vody, a to až do ich spojenia s inými stálymi povrchovými alebo podzemnými vodami. V okrese Košice-mesto sa banské vody nachádzajú v bansko-ložiskovej oblasti – Košice Bankov.

Vodohospodársky chránené územia

V širšom okolí záujmového územia sa podľa vyhlášky MŽP SR č. 211/2005 Z.z., ktorou sa ustanovuje zoznam vodohospodársky významných tokov a vodárenských vodných tokov vyskytujú vodohospodársky významné toky uvedené v nasledujúcich tabuľkách:

Tab. č. 8: Vodohospodársky významné toky podľa prílohy č. 1 zákona 211//2005 Z. z.

Názov toku	Č. hydrologického poradia	Vodohospodársky významný vodný tok	
		v úseku [km]	hraničný v úseku [km]
Hornád	4-32-01-001		0,00-11,07
Sokoliansky potok	4-32-05-048		0,00-0,26
Belžiansky potok	4-32-05-045		
Sartoš	4-32-05-044		
Ida	4-33-01-027		

Tab. č. 9: Vodárenské vodné toky podľa prílohy č. 2 zákona 211/2005 Z. z.

Názov toku	Č. hydrologického poradia	Vodárensky vodný tok v úseku	
		od km	do km
Hornád	4-32-01-001	136,70	168,90
Ida	4-33-01-027	37,50	51,50

Vodárenské nádrže sa v lokalite navrhovanej činnosti nenachádzajú. Záujmové územie nie je súčasťou žiadneho vodohospodársky chráneného územia alebo pásma hygienickej ochrany vodného zdroja.

Podľa nariadenia vlády SR č. 174/2017 Z.z., ktorým sa ustanovujú citlivé a zraniteľné oblasti, za citlivé oblasti sa ustanovujú vodné útvary povrchových vôd, ktoré sa nachádzajú na území SR alebo týmto územím pretekajú. Do citlivej oblasti je zaradené celé územie SR. Potreba ustanoviť celé územie SR za citlivú oblasť vyplynula zo súčasného stavu kvality povrchových vôd dokumentovaného výsledkami monitorovania a zo zhodnotenia aktuálneho stavu ich eutrofizácie.

V okolí priemyselného areálu USSK sa nenachádzajú zdroje vody využívanej pre hromadné zásobovanie obyvateľstva pitnou vodou. Nie sú tu vytýčené a schválené ani ochranné pásma takýchto zdrojov. Pre zásobovanie pitnou vodou obyvateľstva Košíc a okolia sa využíva vodárenská nádrž Bukovec, vodárenské zdroje nachádzajúce sa medzi obcami Gyňov a Seňa, ktoré zásobujú aj okolité obce s individuálnymi zdrojmi pitnej vody. Za zraniteľné oblasti podľa § 34 vodného zákona sa ustanovujú poľnohospodársky využívané pozemky v obciach Cestice, Čaňa, Gyňov, Haniska, Komárovce, Perín – Chym, Seňa, Sokoľany, Ždaňa, Kechnec, Milhosť. Navrhovanou činnosťou vyššie uvedené oblasti nie sú dotknuté.

Fauna a flóra

Fauna

Fauna mesta Košice a jeho okolie patrí podľa zoogeografického členenia do provincie Karpatskej (horská) a provincie Vnútrokarpatských znížení (stepná).

V karpatskej oblasti vo väčších nadmorských výškach žije väčšia časť živočíšnych druhov predmetného územia. Typickú zložku listnatých lesov z plazov tvoria napríklad užovka stromová *(Zamenis longissimus),* jašterica zelená *(Lacerta viridis)*, jašterica múrová *(Lacerta muralis).* Z cicavcov je to plch lesný *(Dryomys nitedula),* diviak lesný *(Sus scrofa),* vlk dravý *(Canis lupus).*

Zoogeografická oblasť vnútrokarpatských znížení k nám zasahuje okrskami košickým a potiským. Zaberá územie približne do nadmorskej výšky 200 m. Pre túto oblasť sú typické teplomilné druhy, z hmyzu je to napríklad sága stepná *(Saga pedo),* koník stepný *(Acrida hungarica),* z plazov krátkonôžka štíhla *(Ablepharus kitaibelii).* Pre nižšie položené oblasti je charakteristickým druhom chrčok poľný *(Cricetus cricetus),* fuzáč veľký *(Cerambyx cerdo),* spriadač kostihojový *(Callimorpha quadripunctaria),* vydra riečna *(Lutra lutra),* netopier obyčajný *(Myotis myotis),* netopier brvitý (*Myotis emarginatus),* netopier pobrežný (*Myotis dasycneme),* netopier ostrouchý *(Myotis blythi),* netopier veľkouchý *(Myotis bechsteini),* uchaňa čierna *(Barbastella barbastellus),* podkovár *malý* (Rhinolophus hipposideros) a podkovár veľký (Rhinolophus ferrumequinum). Výskyt pôvodných spoločenstiev fauny je výrazne ovplyvnený antropogénnou činnosťou v území. Pôvodné živočíšne spoločenstvá sa zachovali len fragmentárne, pričom na územie preniká mnoho druhov zo sekundárnych centier šírenia. Ochrana fauny v uvedených súvislostiach nelimituje územie navrhovanej činnosti.

Flóra

Územie mesta Košice patrí podľa fytogeografického členenia Slovenska (*Futák, 1980*) do: oblasti západokartpatskej flóry *(Carpaticum occidentale),* odvodu predkarpatskej flóry *(Praecarpaticum),* fytogeografického okresu – stredné Pohornádie. Z časti patrí aj do: oblasti panónskej flóry *(Pannonicum),* obvodu eupanónskej xerotermnej flóry *(Eupannonicum),* fytogeografického okresu – Košická kotlina. Rastlinstvo územia sa vyznačuje vysokou druhovou diverzitou.

Súčasný stav vegetácie na území mesta Košice je len zvyškom pôvodnej prirodzenej vegetácie. Za prirodzenú vegetáciu riešeného územia možno považovať nasledujúce jednotky: Jaseňovo brestovo dubové lesy, Lužné lesy nížinné – vlhkomilné až mezohydrofilné lesy rastúce na aluviálnych naplaveninách pozdĺž vodných tokov, patriace do zväzu Ulmion (jednotka bola vyčlenená pre územie v nive Hornádu, Idy a jej prítokov, Belžianskeho potoka a Myslavského potoka).

Dubovo hrabové lesy panónske – vyvíjajú sa na sprašových pahorkatinách a v kotlinách južného Slovenska (jednotka bola vyčlenená v širokom páse od nivy Hornádu smerom na západ). Na území mesta predstavuje najrozšírenejšiu skupinu lesných typov.

Dubovo hrabové lesy karpatské – mezofilné zmiešané listnaté lesy (jednotka bola vyčlenená v SV časti mesta, pre oblasť Panského lesa, Košickej hory, Hradovej, Kavečian a Terasy až na úroveň Myslavského potoka).

Dubové subxerotermofilné a borovicové xerofilné lesy – borovicové lesy lesostepného charakteru a s nimi susediace alebo sa prelínajúce dubové subxerotermofilné lesy na hnedých nasýtených pôdach. V posudzovanom území bola jednotka vyčlenená ostrovčekovite pozdĺž Hornádu od Krásnej nad Hornádom po Košice a v oblasti medzi Kavečanmi a Hradovou.

Dubové kyslomilné lesy – viažu sa na extrémne polohy a stanovištia s plytkými pôdami typu ranker, výrazne nenasýtené (oligobázické) hnedé pôdy alebo hnedé podzolované pôdy (jednotka bola vyčlenená ostrovčekovite v oblasti Bankova a severne od Ludvíkovho dvora).

Dubovo cerové lesy – xerotermnejšie lesy na acidofilných podložiach na hnedých pôdach a rendzinách (jednotka bola vyčlenená ostrovčekovite v oblasti Ludvíkovho dvora, Bankova, Hradovej a Košického lesa).

Dubové nátržníkovité lesy – dubové lesy na plošinách a miernych sklonoch pahorkatín s príkrovmi sprašových hlín a ílov, ktoré ležia prevažne na neogénnych útvaroch, budovaných štrkmi a piesočnatým materiálom (jednotka bola vyčlenená ostrovčekovite v oblasti Šace, Poľova, Barce, Myslavy, Bankova a Hradovej).

Podhorské bukové lesy – mezotrofné spoločenstvá s výraznou prevahou buka, rozšírené v nižších polohách prevažne na nevápencovom podloží s pôdami vlhkostne kolísavými. Na hornej hranici výskytu nadväzujú na eutrofné zmiešané lesy buka a jedle (jednotka bola vyčlenená v oblasti Volovských vrchov - Črmeľská dolina, Holička, Kamenný hrb, Pánsky les).

Javorovo-lipové lesy v nižších polohách – zmiešané javorovo-lipové lesy sú edaficky podmienené spoločenstvá na kamenistých svahoch, sutinách, v roklinách a žľaboch. Vyskytujú sa ostrovčekovité v okolí vrchov Vysoký, Holička, Kobylia hora.

Ochrana flóry v uvedených súvislostiach nelimituje územie navrhovanej činnosti.

Chránené vzácne a ohrozené druhy a biotopy

Na dotknutom území neboli zaznamenané osobitne chránené alebo vzácne druhy rastlín ani živočíchov, ktoré sú legislatívne (vyhláška MŽP SR č. 170/2021 Z. z.) vyhlásené za chránené na európskej alebo národnej úrovni (napr. jašterica obyčajná, užovka obyčajná, skokan hnedý, skokan zelený, ropucha bradavičnatá, jež bledý, dravé vtáky, atď.). Z hľadiska biodiverzity v riešenom území nie sú žiadne významnejšie genofondové plochy, okrem vzdialených brehových, krovinných a trávnatých porastov pri Sokolianskom potoku a kontaktných areálov s vysadenými drevinami. V okrajových častiach lokality areálu sa nachádzajú drevinové porasty eróznych rýh a odtokových línií.

Chránené územia a ochranné pásma

Zákon č. 543/2002 Z.z. zákon o ochrane prírody a krajiny v SR upravuje pôsobnosť orgánov štátnej správy a obcí, ako aj práva a povinnosti právnických osôb a fyzických osôb pri ochrane prírody a krajiny s cieľom dlhodobo zabezpečiť zachovanie prírodnej rovnováhy a ochranu rozmanitosti podmienok a foriem života, prírodných hodnôt a krás a utvárať podmienky na trvalo udržateľné využívanie prírodných zdrojov a na poskytovanie ekosystémových služieb, berúc do úvahy hospodárske, sociálne a kultúrne potreby, ako aj regionálne a miestne pomery.

Zákon zaviedol celoplošnú koncepciu ochrany prírody založenú na územnom systéme ekologickej stability a na zaradení celého územia do 5 stupňov ochrany. Prvý stupeň sa vzťahuje na celé územie krajiny.

Druhý až piaty stupeň je reprezentovaný jednotlivými typmi chránených území. Areál spoločnosti USSK., v ktorom bude realizovaná navrhovaná činnosť spadá do prvého najnižšie stupňa ochrany v zmysle § 12 zákona 543/2002 Z. z. o ochrane prírody a krajiny v znení neskorších predpisov, ako územie, ktoré nebolo vyhlásené za osobitne chránené územie alebo ochranné pásmo osobitne chráneného územia.

Veľkoplošné chránené územia

Do územia okresov Košice I – IV nezasahujú žiadne veľkoplošné chránené územia.

Maloplošné chránené územia

V rámci mesta Košice sa nachádzajú 3 maloplošné chránené územia .

Tab. č. 10: Maloplošné chránené územia v okrese Košice I – IV

Kateg.	***Ev. č. v ŠZ***	***Názov***	***Výmera (m^2)***	***k. ú.***	***Stupeň ochrany***
CHA	1114	Košická botanická záhrada	297 634	Čermeľ	4
PP	1074	Kavečianska stráň	31 933	Kavečany	4
PR	869	Vysoký vrch	365 000	Čermeľ , Sokoľ	5

Zdroj: Štátny zoznam osobitne chránených častí prírody SR

Vysvetlivky:
CHA – chránený areál
PP – prírodná pamiatka
PR – prírodná rezervácia

Chránený areál (CHA) Košická botanická záhrada

IV. stupeň ochrany (EČ 1114) o výmere 29,76 ha bola vyhlásená v roku 2002 všeobecne záväznou vyhláškou KÚ v Košiciach č. 1/2002 z 21. 03. 2002. Chránený areál predstavuje ochranu významného didaktického a vedecko-výskumného pracoviska, ktoré sa ako jediné na východnom Slovensku sústreďuje na zachovanie genofondu divorastúcich a kultúrnych druhov flóry trópov až mierneho pásma. Významný krajinotvorný a ekostabilizačný prvok intravilánu Košíc. Prírodnú pamiatku spravuje ŠOP - regionálna správa Prešov. Chránený areál sa nachádza v katastrálnom území Čermeľ obce Košice -Sever v okrese Košice I.

Prírodná pamiatka (PP) Kavečianska stráň

IV. stupeň ochrany (EČ 1074) o výmere 3,19 ha bola vyhlásená v roku 2000 všeobecne záväznou vyhláškou KÚ v Košiciach č. 1/2000 z 20. 1. 2000 - účinnosť od 1. 4. 2000, 4. stupeň ochrany - vyhláška KÚŽP v Košiciach č. 7/2004 z 22. 09. 2004 - účinnosť od 01. 10. 2004. PP je vyhlásená na ochranu lokality s masovým výskytom chráneného a ohrozeného ponikleca veľkokvetého (Pulsatilla grandis). Je to zachovalý ostrov teplomilnej vegetácie v poľnohospodárskej krajine. Prírodnú pamiatku spravuje ŠOP - regionálna správa Prešov. Nachádza sa v geomorfologickom celku Čierna hora, v katastrálnom území obce Kavečany okres Košice I v povodí toku Pstružník.

Prírodná rezervácia (PR) Vysoký vrch

V. stupeň ochrany (EČ 869) o výmere 36,5 ha (okres Košice I a Košice - okolie) bola vyhlásená v roku 1993 vyhláškou MŽP SR č. 83/1993 Z. z. z 23. marca 1993. Predmetom ochrany prírodnej rezervácie je vrcholové pralesné spoločenstvá pôdo-ochranárskeho charakteru na Vysokom vrchu (850 m) a Bielej skale (806 m) v závere Čermeľského údolia. Pestré zastúpenie drevín (buk, jaseň, javory, lipy, brest horský, dub, jedľa) i vzácnych druhov. Na vápenci Bielej skaly xerotermná vegetácia. Prírodnú pamiatku spravuje ŠOP - regionálna správa Prešov. Vysoký vrch sa nachádza v okrese Košice I v katastrálnom území Čermeľ obce Košice – Sever, v geomorfologickom celku Čierna hora – podcelok Pokryvy, bioregión alpský.

<u>Chránené stromy</u>

Podľa zákona č. 543/2002 Z. z. o ochrane prírody a krajiny v znení neskorších predpisov, môžu byť vedecky, ekologicky, alebo inak mimoriadne významné stromy alebo ich skupiny, vyhlásené všeobecne záväznou vyhláškou príslušného krajského úradu ŽP za chránené stromy, čím sa zabezpečí ich legislatívna ochrana. Chránené stromy sa považujú za chránený objekt.

Zoznam chránených stromov evidovaných na území okresov Košice i – IV a Košice – okolie je uvedený v tabuľke:

Tab. č. 11: Zoznam chránených stromov na území okresov Košice I – IV a Košice – okolie

P. č.	Názov	Druh dreviny	Lokalita	Okres
S 359	Jaseň pri Angeline	jaseň štíhly (Fraxinus excelsior)	Park Angelinum	Košice I
S 360	Platany na Veterine	platan javorolistý (Platanus hispanica)	UVL	
S 361	Ginkgo na Masarykovej ulici	ginko dvojlaločné (Ginkgo biloba)	Masarykova 3	
S 363	Univerzitná sofora	sofora japonská (Sophora japonica)	UPJŠ na Kostlivého ul.	
S 406	Topoľ biely v Mestskom parku	topoľ biely (Populus alba)	Mestský park	
S 362	Šačianske tisy	tis obyčajný (Taxus baccata)	Šaca	Košice II
S 354	Vŕba biela v Čečejovciach	vŕba biela (Salix alba L.)	Čečejovce	Košice - okolie
S 355	Dve lipy malolisté v Rešici	lipa malolistá (Tiliac ordataMill.)	Rešica	
S 356	Lipa malolistá vo Veľkoidanskom parku	lipa malolistá (Tilia cordataMill.)	Veľká Ida	
S 357	Lipa malolistá v Hutníkoch	lipa malolistá (Tilia cordataMill.)	Sokoľany	
S 352	Sekvojovec mamutí v Slanci	sekvojovec mamutí	Slanec	
S 353	Pagaštan konský v Rozhanovciach	pagaštan konský	Rozhanovce	

Zdroj: www.enviroportal.sk

Najbližšie k hodnotenému územiu sa nachádza chránený strom v Šaci (okres Košice II) a vo Veľkej Ide (okrese Košice – okolie). V riešenej lokalite sa nenachádza žiaden chránený strom.

Obr.: Výskyt chránených stromov vo vzťahu k U. S. Steelu, Košice, s.r.o.

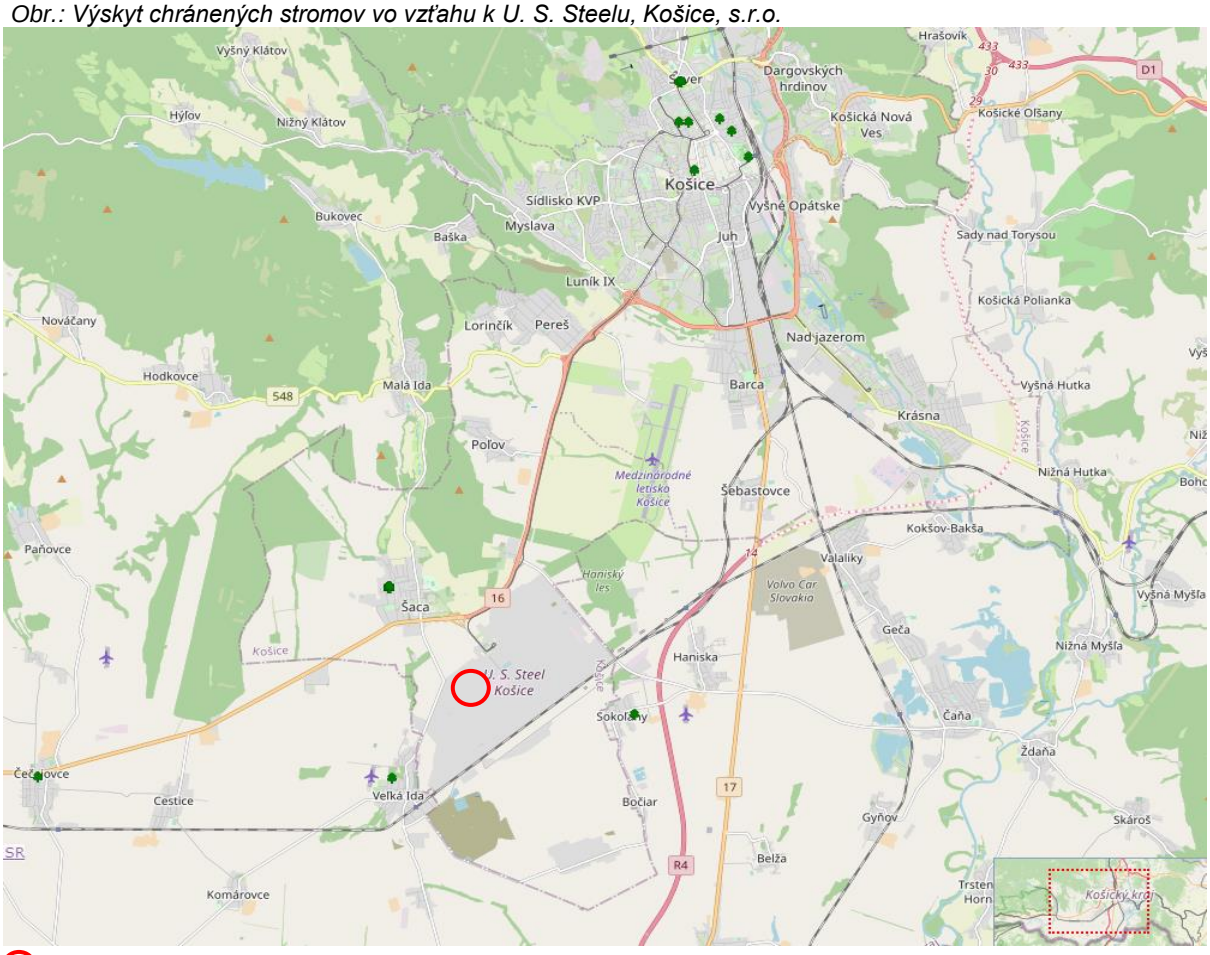

Navrhovaná činnosť *Zdroj: maps.sopsr.sk*

NATURA 2000

Sústavu NATURA 2000 tvoria chránené vtáčie územia a územia európskeho významu.

Chránené vtáčie územia (CHVÚ)

Širšie okolie navrhovanej činnosti je súčasťou Chráneného vtáčieho územia – **Košická kotlina, Identifikačný kód CHVÚ: SKCHVU009**, vyhláseného Vyhláškou MŽP SR č. 22/2008, s celkovou výmerou 17 354,31 ha. Účelom vyhlásenia CHVÚ je zachovanie biotopov druhov vtákov európskeho významu: sokola rároha *(Falco cherrug),* sovy dlhochvostej (*Strix uralensis),* ďatľa hnedkavého *(Dendrocopos syriacus),* bociana bieleho *(Ciconia ciconia),* prepelice poľnej *(Coturnix coturnix),* orla kráľovského *(Aquila heliaca).*

CHVÚ Košická kotlina sa v rámci okresu Košice II nachádza na *k. ú. Železiarne* a v rámci okresu Košice – okolie na k.ú. obcí: Belža, Bočiar, Buzica, Byster, Cestice, Čaňa, Geča, Gyňov, Haniska, Chym, Kechnec, Komárovce, Košická Polianka, Milhosť, Nižná Hutka, Nižná Myšľa, Nižný Čaj, Nižný Lánec, Olšovany, Perín, Seňa, Skároš, Sokoľany, Trstené pri Hornáde, Veľká Ida, Vyšný Čaj, Vyšný Lánec a Ždaňa. V rámci k. ú. uvedených obcí je špecifikovaný zoznam parciel, ktoré do CHVÚ patria.

CHVVÚ Košická kotlina sa v rámci k. ú. Železiarne nachádza na parcelách č.: 180/1, 180/2, ktoré nepatria do riešeného územia. Lokalita navrhovanej činnosti nie je súčasťou vymedzeného CHVÚ Košická kotlina.

Obr.: Chránené vtáčie územie

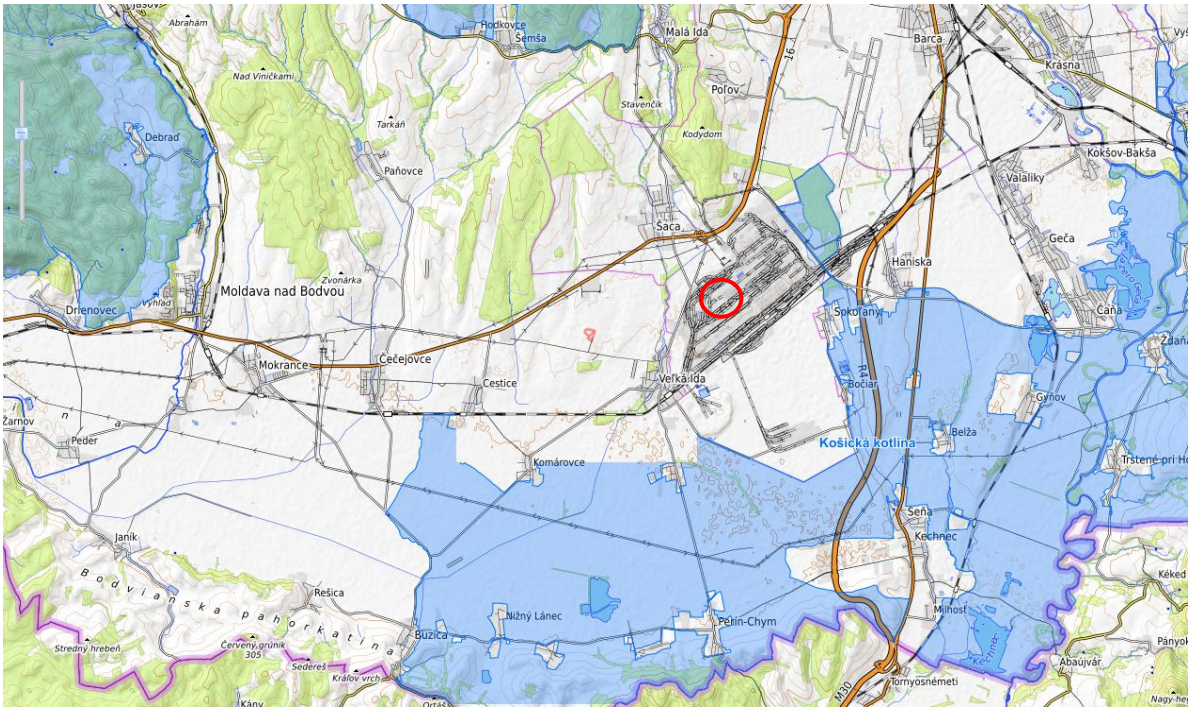

Lokalita navrhovanej činnosti *Zdroj: https://data.sopsr.sk*

SKCHVU036 - Volovské vrchy

bolo vyhlásené Vyhláškou MŽP SR č. 196/2010 zo 16. apríla 2010, účinná od 15. 05. 2010. CHVÚ má rozlohu 121 421 ha situované do k. ú. Kluknava, Margecany, Závadka, Rolova huta, Žakarovce, Jaklovce, Gelnica, Švedlár, Nálepkovo, Prakovce, Helcmanovce, Veľký Folkmar, Mníšek nad Hnilcom, Kojšov, Stará Voda, Henclová, Smolník, Úhorná, Smolnícka Huta, Myslava, Ružín, Malá Lodina, Veľká Lodina, Obišovce, Kysak, Košické Hámre, Trebejov, Košická Belá, Malý Folkmar, Sokoľ, Opátka, Kostoľany nad Hornádom, Vyšný Klátov, Zlatá Idka, Poproč, Hýľov, Štós, Nižný Klátov, Rudník, Bukovec, Nováčany, Hačava, Šemša, Hodkovce, Malá Ida, Jasov, Vyšný Medzev, Terasa, Kováčová, Dobšiná, Dedinky, Vlachovo, Gemerská Poloma, Gočovo, Betliar, Pača, Rožňava, Čučma, Krásnohorské Podhradie, Drnava, Lúčka pri Hrhove, Bôrka, Smižany, Spišská Nová Ves, Spišské Vlachy, Olcnava, Chrasť nad Hornádom, Teplička, Poráč, Rudňany, Šafárka, Nižné Slovinky, Hnilec, Medzev, Hrabkov, Klenov, Sedlice, Suchá Dolina, Miklušovce, Ruské Pekľany. Správcom územia je NP Slovenský kras. Predmetom ochrany CHVÚ Volovské vrchy je zachovanie biotopov druhov vtákov európskeho významu a zabezpečenie ich prežitia a rozmnožovania.

CHVÚ nezasahuje do k.ú. Železiarne. Najbližšie položené územie CHVÚ Volovské vrchy je od k.ú. Železiarne vo vzdialenosti cca 5 km severo-severozápadne.

Územia európskeho významu (ÚEV)

Podľa evidencie ŠOP SR, do severnej časti územia mesta Košice, do okresu Košice I zasahuje ÚEV SKUEV0328 Stredné Pohornádie s celkovou rozlohou 7092,960 ha s 2. až 5 stupňom ochrany (schválené uznesením vlády SR č. 239/2004 zo 17. marca 2004). V rámci mesta Košice ide o k. ú. Čermeľ a Kavečany.

V okolí hutníckeho závodu U. S. Steel Košice, s.r.o., v okrese Košice – okolie, na k. ú. Haniska sa nachádza územie európskeho významu SKUEV0935 Haništiansky les (výmera 119,853 ha) s 2. stupňom ochrany. Územie je navrhované z dôvodu ochrany biotopov európskeho významu Lužné dubovo-brestovo-jaseňové lesy okolo nížinných riek (91F0), Dubovo-hrabové lesy panónske (*91G0), Eurosibírske dubové lesy na spraši a piesku (*91I0) a druhu európskeho významu podkovár južný *(Rhinolophus euryale).*

Obr.: ÚEV Haništiansky les

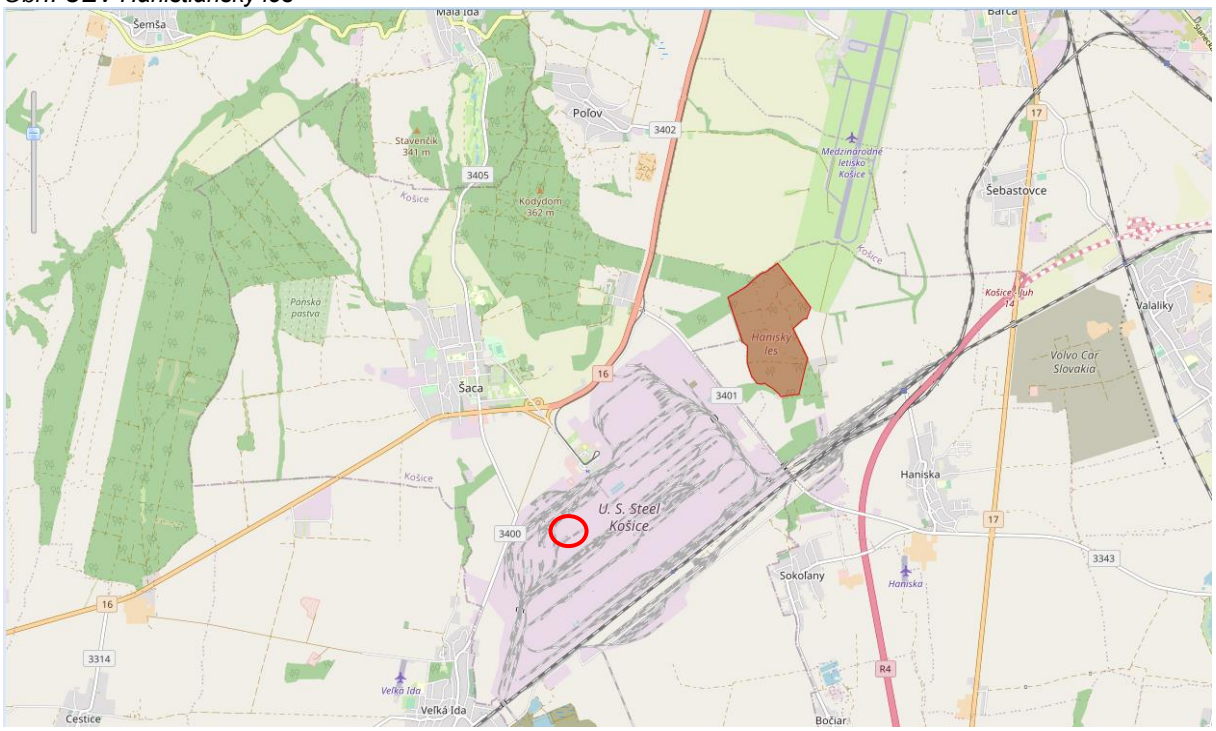

Haništiansky les *Zdroj: https://data.sopsr.sk*

Navrhovaná činnosť

Do územia navrhovanej činnosti nezasahuje žiadne územie európskeho významu.

Ramsarské lokality

Dohovor o mokradiach majúcich medzinárodný význam predovšetkým ako biotopy vodného vtáctva (Ramsarský dohovor) bol podpísaný 2. februára 1971 v Ramsare. Záväzky určené dohovorom v právnej oblasti boli v SR zabezpečované zákonom NR SR č. 287/1994 Z. z. o ochrane prírody a krajiny v znení neskorších predpisov, od 1.1.2003 zákonom č. 543/2002 Z.z. o ochrane prírody a krajiny.

Na Slovensku sú mokrade rozčlenené do 5 kategórií:

1. medzinárodne významné mokrade, zapísané do svetového Zoznamu mokradí medzinárodného významu (Ramsarské lokality),
2. ostatné medzinárodne významné mokrade,
3. mokrade národného (celoštátneho) významu
4. mokrade regionálneho (okresného) významu
5. mokrade lokálneho (miestneho) významu

Do zoznamu medzinárodne významných mokradí, tzv. ramsarských lokalít bolo zaradených 12 lokalít v rámci Slovenskej republiky, avšak do územia okresov Košice I – IV a Košice – okolie nezasahuje žiadna z nich.

Podľa evidencie ŠOP SR sa v okrese Košice I – IV nachádza 5 mokradí lokálneho významu a 1 mokraď regionálneho významu Štrkovisko pri Krásnej nad Hornádom, k. ú. Krásna. Žiadna z nich sa nenachádza na riešenom území, ani v jej blízkom okolí. Najbližšie k hodnotenému územiu, na k. ú.

Veľká Ida (okres Košice – okolie) sa nachádza mokraď regionálneho (okresného) významu *Lužný porast pri Veľkej Ide*.

Tab. č. 12: Mokrade Košice - mesto

číslo	Názov mokrade	m^2	obec	Kat.
1	Čvíkotín háj (Hutky)	280 000	Vyšná Hutka, Nižná Hutka	L
2	Sedimentačná nádrž VSŽ - Hutník	220 000	Sokoľany	L
3	Pľuvátko – Košice	20 000	Košice	L
4	Odkalisko Bankov – Košice	3 000	Košice	L
5	Čičky - Košice mesto	3 000	Košice	L
6	Štrkovisko pri Krásnej n. Hornádom	400 000	Košice IV	R

L Lokálne významné mokrade *Zdroj: www.sopsr.sk*

R Regionálne významné mokrade

V lokalite navrhovanej činnosti ani v jej blízkom okolí sa nenachádza žiadna mokraď.

Územný systém ekologickej stability (miestny, regionálny, nadregionálny)

Územný systém ekologickej stability (ÚSES) predstavuje takú celopriestorovú štruktúru navzájom prepojených ekosystémových zložiek a prvkov, ktorá zabezpečuje rozmanitosť podmienok a foriem života v krajine a vytvára predpoklady pre trvalo udržateľný rozvoj. Základ tohto systému tvoria biocentrá, biokoridory a interakčné prvky nadregionálneho, regionálneho a miestneho významu (definované v zákone č. 543/2002 Z. z o ochrane prírody a krajiny v znení neskorších predpisov).

Generel nadregionálneho ÚSES SR (GNUSES) vytvára základ pre stratégiu ochrany ekologickej stability, biodiverzity a genofondu SR a pre tvorbu dokumentov nižších úrovní ÚSES.

Pre okresy mesta Košice bol vypracovaný regionálny územný systém ekologickej stability (R-ÚSES, SAŽP 2006, aktualizácia 2010) a miestny územný systém ekologickej stability (M-ÚSES, SAŽP 2013).

Lokalita navrhovanej činnosti nezasahuje do žiadneho z prvkov ÚSES. V zmysle M-ÚSES Mesta Košice a R-ÚSES okresu sa najbližšie k miestu navrhovanej činnosti nachádzajú nasledovné genofondové plochy, ktoré predstavujú lokality s výskytom chránených, ohrozených a vzácnych druhov bioty, prípadne ich celých spoločenstiev:

- Hutníky v k. ú. Bočiar a Sokoľany 90 % nádrže pokrýva porast tŕstia *(Phragmitessp.).* Hniezdi tu kaňa močiarna *(Circu saeruginosus),* pravdepodobne chriašteľ malý *(Porzana parva),* nepravidelne bučiačik močiarny *(Ixobrychus minutus)*. Migruje sokol červenonohý *(Falco vespertinus)* a fúzatka trsťová *(Panurus biarmicus).*

- Pieskovňa v k. ú. Perín – Chym o rozlohe 4,24 ha, lokalita v k. ú. Vyšný Lanec - zoologicky významná lokalita, v pieskovo-hlinitých stenách majú hniezdne kolónie vzácne druhy avifauny ako napr. brehuľa riečna, brehuľa hnedá *(Riparia riparia)* a nepravidelne hniezdište včelárika zlatého *(Merops apiaster).*

- Idanský lužný les pri Veľkej Ide v k. ú. Veľká Ida, rozloha 2,87 ha (91GL) - v pôvodných náplavoch sa zachytil mäkký lužný lesík zväzu Ulnion (Oberdorfer 1953) s vŕbou a topoľom. Miestami so stálymi vodnými plochami. Územie je ohraničené poľnohospodárskou pôdou. Vodné biotopy zodpovedajú ekologickým nárokom druhov ako: pálka úzkokolistá *(Typha angustifolia),* pálka širokolistá *(Typha latifolia),* chrastice rákosovitá *(Phalaris arundinacea),* steblovka vodná *(Glyceria maxima),*

kosatec žltý *(Iris pseudacorus),* ježohlav vzpriamený *(Sparganium erectum)* a i. Za významný sa tu považuje výskyt druhu kosatca sibírskeho *(Iris sibirica).*

Na základe analýzy abiotických a biotických pomerov sú v okolí navrhovanej činnosti vyčlenené nasledujúce ekologicky významné segmenty, ktoré predstavujú biotopy s nezastupiteľnou funkciou v ekologickej stabilite a diverzite súčasnej krajiny:

Alúvium Sokolianskeho potoka – vodná nádrž Hutníky, k.ú. Bočiar, Seňa a Sokoľany, o rozlohe 64,92 ha. Územie zahrňuje alúvium Sokolianskeho potoka so zachovalými plochami lúk, močiarmi a širokými pásmi súvislých brehových porastov jelše lepkavej slatinného charakteru. V terénnej depresii pod obcou je umelá vodná nádrž, v súčasnosti už prakticky celkom zarastená močiarnou vegetáciou, reprezentovanou spoločenstvami trsti, pálky a vysokých ostríc so solitérmi vŕb. Sokoliansky potok je už čiastočne upravený, na konci toku, najmä v blízkosti bývalej vodnej nádrže, si však zachoval prirodzený charakter. Lesný pás pri štátnej ceste, tvorený prevažne topoľom a agátom, plní najmä funkciu vetrolamu, podrast je veľmi chudobný. Územie reprezentuje dnes už zriedkavé pôvodné biocenózy aluviálnych nív v poľnohospodársky intenzívne využívanom území, ktoré vzhľadom na bezprostrednú blízkosť priemyselného závodu má mimoriadnu biologickú a krajinársku hodnotu.

Lesný komplex Perín-Chym, k. ú. Perín-Chym, o rozlohe 116,57 ha zahrňuje menšie plochy lesného komplexu prerušovaného pasienkami na prevažne strmých pohraničných svahoch s MR nad obcami Perín a Chym. Z drevín sa uplatňuje agát, menej dub, osika, ojedinele borovica, z krovín najmä hloh, trnka, ruža šípová. Na lesné porasty hornej časti svahov nadväzujú spravidla pásy súvislej krovitej a stromovej zelene sprevádzajúce strže a periodické potoky, s bohatou druhovou skladbou drevín (agát, vŕba, breza, osika, hruška, hloh). Lesné porasty spolu s pásmi súvislej krovitej zelene plnia pôdoochrannú, biologickú a estetickú funkciu.

Biokoridor ako ekologicky významný segment krajiny umožňuje migráciu organizmov a prepojenie biocentier. Významné migračné koridory v dotknutom území sú sformované pozdĺž vodných tokov so sprievodnou trávnatou a krovinatou zeleňou, ktorá môže mať charakter kontinuálneho koridoru, ale väčšinou sú už tieto koridory prerušované. Rozvetvenú sieť koridorov v dotknutom území tvorí vodný tok Hornád.

Na dotknutom území ani v jeho okolí sa nenachádzajú významné a vzácne biotopy, resp. biotopy európskeho alebo regionálneho významu.

III.2. Krajina, krajinný obraz, stabilita, ochrana, scenéria

Štruktúra krajiny

Súčasná krajinná štruktúra a funkčné využitie krajiny je dané výsledkom dlhodobého vplyvu človeka na jej systémy, je odrazom aktuálneho využitia zeme. Hodnotené územia predstavuje výrazne zmenenú krajinu. Samotný priemyselný areál U. S. Steel Košice, s.r.o. predstavuje najvýraznejší antropogénny prvok krajiny. V území sú dominantne zastúpené zastavané plochy a ostatné plochy. Ďalším prvkom súčasnej krajinnej štruktúry v okolí hodnoteného územia sú spoločenstvá ornej pôdy, lúčne a pasienkové spoločenstvá, spoločenstvá krovín a v širšom okolí spoločenstvá vodných a močiarnych rastlín, spoločenstvá štrkovísk, spoločenstvá remízok a vetrolamov, z malej výmery lesných porastov. Z lesných porastov tu nachádzame dreviny typické pre druhý lesný vegetačný stupeň, lesný

typ bukovo – dubový. V diaľkových pohľadoch sa uplatňuje prstenec vyšších pohorí (Slanské vrchy, výbežky Slovenského rudohoria).

V okolí dotknutého územia sú zastúpené zastavané a ostatné plochy obcí Šaca, Sokoľany, Haniska, Bočiar, Belža, Seňa, ktoré tvoria predovšetkým obytné, obslužné, priemyselné a poľnohospodárske areály dotknutých obcí. V okolí územia dominujú vidiecke sídla zväčša poľnohospodárskeho charakteru. Súčasnú krajinnú štruktúru MČ Šaca tvorí nepoľnohospodárska pôda 53,88 %, z toho sú zastavané plochy 25,98 %, ostatné plochy 14,46 %, lesy 12,82 % a vodné plochy 0,61 %. Poľnohospodárske pôdy predstavujú plochy 46,11 %, z toho orná pôda 36,07 %, TTP 7,58 %, záhrady 2,41 % a ovocné sady 0,04 % (*zdroj BEISS*).

Významným prírodným líniovým prvkom územia je vodný tok Hornádu a Sokoliansky potok. Technickými líniovými prvkami územia sú:

- Európska cesta 58 (E58, cesta I. triedy I/16),v smere Košice – Šaca – Rožňava,
- Európska cesta 71 (E71 - vedie z Košíc do Splitu v Chorvátsku., súčasť rýchlostnej cesty R4
- cesta I. triedy I/17 v smere Košice – Milhosť – štátna hranica SR/MR,
- železničná trať č. 169 Košice – Hidasnémeti MÁV a širokorozchodná trať U. S. Steel Košice, s.r.o. – Ukrajina,
- trasy elektrovodov,
- významné produktovody (tranzitný plynovod, medzištátny plynovod) vedené pod zemským povrchom, čo výrazne neovplyvní charakter súčasnej krajinnej štruktúry, ale pôsobia skôr ako limitujúci faktor pri umiestňovaní výstavieb.

Dôležitým technickým prvkom dotknutého územia SV smerom je medzinárodné letisko Košice. Lokalita navrhovanej činnosti je z krajinárskeho hľadiska vhodne lokalizovaná, realizáciou stavby nedôjde k narušeniu scenérie územia z hlavných pozícií vnímania. Navrhovaná činnosť bude tvoriť súčasť existujúcich objektov priemyselného areálu.

Obr.: Súčasná krajinná štruktúra MČ Šaca

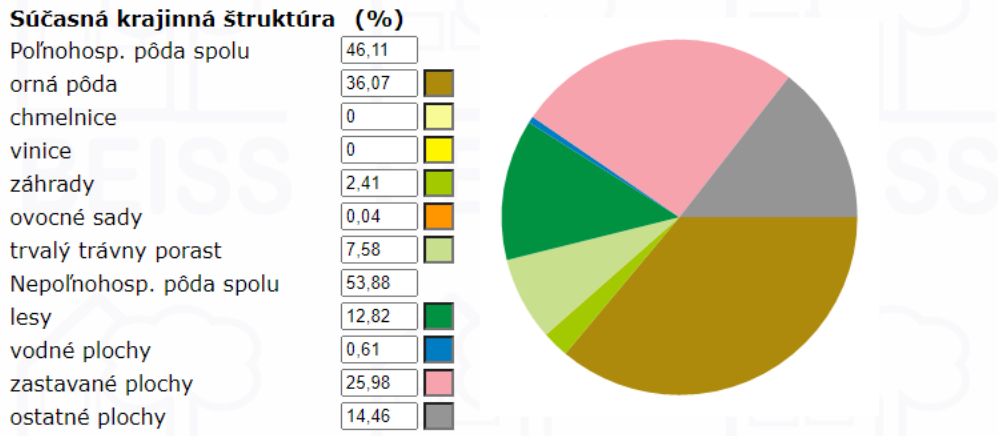

Zdroj: www.beiss.sk

Lokalita navrhovanej charakterizuje výrazne zmenenú krajinu. Priemyselný areál U. S. Steel Košice, s.r.o. je najvýraznejším antropogénnym prvkom krajiny

Stabilita krajiny

Ekologickú kvalitu krajiny možno vyjadriť prostredníctvom koeficientu ekologickej stability (KES) územia, v rámci ktorého sa porovnáva podiel ekologicky pozitívne hodnotených resp. stabilných plôch k celkovej ploche obce. Na základe vypočítaného KES klasifikujeme krajinu do 5 stupňov ekologickej stability v škále od „krajina s veľmi nízkou ekologickou stabilitou“ až po „krajinu s veľmi vysokou ekologickou stabilitou“. Každému stupňu ekologickej stability je pričlenený návrh rámcových opatrení na zvýšenie resp. zachovanie ekologickej stability krajiny.

Tab. č. 13: 5 stupňov ekologickej stability

Stupeň ekologickej stability	Typ ekologickej stability	KES
1	Veľmi nízka ekologická stabilita	< 0,50
2	Nízka ekologická stabilita	0,51 – 1,50
3	Stredná ekologická stabilita	1,51 – 3,00
4	Vysoká ekologická stabilita	3,01 – 4,50
5	Veľmi vysoká ekologická stabilita	>4,50

Podľa miestneho územného systému ekologickej stability (MÚSES) priemerná hodnota koeficientu ekologickej stability (KES) za celé územie mesta Košice je 2,52, t. j. územie mesta Košice možno hodnotiť ako typ krajiny so strednou ekologickou stabilitou. V tabuľke sú uvedené stupne ekologickej stability okresov Košice I – IV.

Tab. č. 14: Koeficienty ekologickej stability v okresoch Košice I – IV

Číslo okresu	*Okres*	*Celková výmera (m^2)*	*KES*
802	Košice I	85 464 347	3,71
803	Košice II	80 542 480	1,77
804	Košice III	16 836 031	3,41
805	Košice IV	60 892 382	1,21
Spolu za Košice		243 735 230	2,52

Zdroj: MÚSES, 2013

Najvyššiu ekologickú stabilitu majú MČ severozápadu a severovýchodu, pričom zastavané a intenzívne poľnohospodársky využívané územie centrálnej a južnej časti územia, tiež riešeného územia, má prevažne nízku ekologickú stabilitu.

Tab. č. 15: Ekologická stabilita územia MČ Košice – Šaca

Klasifikácia ekologickej stability	*%*
1.trieda - priestor ekologicky stabilný	13,43
2.trieda - priestor ekologicky stredne stabilný	24,5
3.trieda - priestor ekologicky nestabilný	62,05

Zdroj: www.beiss.sk

Ochrana krajiny

Ochrana krajiny sa v súlade s koncepciou spracovaného RÚSES zameriava na:

- širšie uplatnenie zelene v štruktúre mesta a jeho kontaktných zón s voľnou krajinou,
- systémové napojenia mesta na regionálnu a nadregionálnu sieť biokoridorov,
- adekvátne zastúpenie zelene vo voľnej krajine a zásady na jej dislokáciu.

Ochrana prírody a krajiny sa realizuje najmä obmedzovaním a usmerňovaním zásahov do prírody a krajiny, podporou a spoluprácou s vlastníkmi a užívateľmi pozemkov, ako aj spoluprácou s orgánmi

verejnej správy. Ochrana krajiny a jej prírodných zdrojov boli základnými požiadavkami pre spracovanie regionálnych územných systémov ekologickej stability (ÚSES).

Návrh kostry ÚSES vytvára v krajinnom priestore ekologickú sieť, ktorá:

- zabezpečuje územnú ochranu všetkým ekologicky hodnotným segmentom v území,
- vymedzuje priestory umožňujúce trvalú existenciu, rozmnožovanie, úkryt a výživu rastlinným a živočíšnym spoločenstvám typickým pre daný región - biocentrá (majú charakter jadrových území s prioritným ekostabilizačným účinkom v krajine),
- umožňuje migráciu a výmenu genetických informácií živých organizmov – biokoridory, - zlepšuje pôdoochranné, klimatické a ekostabilizačné podmienky,
- zabezpečuje optimálny rozvoj prírodných, civilizačných a kultúrnych hodnôt v území

Všetky ľudské zásahy do krajiny sa primárne prejavujú zmenou jej štruktúry. Každá stavba a každá zmena v krajine mení jej obraz a následne jej ráz.

Scenéria krajiny a jej krajinný obraz

Krajinný obraz je vizuálne vnímateľný celkový charakter krajiny – t. j. časť krajiny, ktorú vnímame zmyslami (*Bechman, Johnson 1990, in Drdoš 1995*). Je nositeľom rozhodujúcich, vizuálne prenosných informácií o charakteristických črtách krajiny, ktoré súvisia s krajinnými typmi. Predstavuje bipolárnu sústavu kombinácií tvarov reliéfu (konfigurácie) a usporiadania štruktúr krajinného povrchu (kompozície), čím sa vytvára špecifická kombinácia krajinných typov.

Z hľadiska vývoja krajinnej štruktúry mesta Košíc sa pôvodný rastlinný kryt zachoval najmä c členitejších územiach Čiernej hory a Volovských vrchoch. Intenzifikácia a premena využívania pôd v poľnohospodárstve nastala počas kolektivizácie a socializácie.

Drevinová zeleň je významným prvkom krajiny. Patrí sem sprievodná vegetácia komunikácií, vodných tokov, medzné porasty, kry, jednotlivé stromy. V území je zastúpená najmä parkami a v okolí vodných tokov.

Vodstvo je tvorené líniovými prvkami - vodné toky a plošnými prvkami – vodné plochy. Najvýznamnejším vodným tokom v okrese je rieka Hornád, ktorá je hlavným recipientom. Menej vody odvádza vodný tok Ida. Tieto toky lemujú miestami súvislé porasty lužných lesov, ktoré pomáhajú budovať krajinnú štruktúru mesta Košice a zvyšujú jej ekologickú stabilitu. Väčšia vodná plochy sa nachádza v okrese Košice IV (Jazero).

V 20. storočí sa charakteristický vzhľad vodných tokov zmenil. Bol ovplyvnený úpravou korýt. Mimo územia miest a obcí možno pozorovať meandrovitosť rieky Hornád so sprievodnou líniovou vegetáciou.

Krajinná scenéria je výsek krajinného priestoru, viditeľný z jedného alebo len z niekoľkých voliteľných bodov priestoru (*Langer 1990, in Drdoš 1995*).

Krajinná scenéria ako špecifický vzhľad krajiny, súvisiaci s náladou a aktuálnym počasím, časťou dňa, ročnými obdobiami, charakteristickými geo-klimatickými pomermi alebo ako krajinný priestor (scéna), ktorý vytvára krajinnú kulisu priestoru a je spájaný s konkrétnou výhľadovou lokalitou, odkiaľ môžeme krajinu vnímať.

Mesto Košice poskytuje minimum zaujímavých výhľadov, keďže sa jedná zväčša o mestskú aglomeráciu, tak sú zaujímavé výhľady možné, len z niektorých vyššie postavených častí územia v oblasti Volovských vrchov a Čiernej hory, avšak vo väčšine prípadov sa tam nachádzajú lesy, ktoré znemožňujú takéto výhľady. Zaujímavé výhľady sú väčšinou možné, len na špecifické časti mesta. Z hľadiska dotknutej oblasti je zaujímavý výhľad na mesto Košice, Letisko Košice a polootvorený výhľad smerom k mestskej časti Košice – Šaca a v smere na Rožňavu.

Navrhovaná činnosť bude realizovaná v existujúcom priemyselnom areáli, v existujúcich priestoroch, takže k narušeniu scenérie krajiny oproti súčasnému stavu nedôjde.

III.3. Obyvateľstvo, jeho aktivity, infraštruktúra, kultúrnohistorické hodnoty územia

História obce

Dejiny Košíc sú dejinami druhého najväčšieho mesta Slovenska, metropoly Východného Slovenska, niekdajšieho hlavného mesta Horného Uhorska, hlavného strediska protihabsburských stavovských povstaní a zároveň sídelného mesta sedmohradských kniežat, protitureckej pevnosti, medzinárodnej kupeckej metropoly a druhého slobodného kráľovského mesta stredovekého Uhorska.

Košice sa vyvinuli z trhovej osady slovenského pôvodu v kotline rieky Hornád. Villa Cassa bola najdôležitejšou osadou v regióne s veľkým farským kostolom, o ktorom prvá písomná zmienka pochádza z roku 1230.

Prvá písomná zmienka o Šaci pochádza z roku 1275, kostol pre obyvateľov širšieho okolia však bol postavený už v prvej tretine 13. storočia. V chotári Šace boli v minulosti viaceré dediny – samotná Šaca, Buzinka, Kučik a Gergelyfalva, posledné dve však časom zanikli. Od roku 1427 bola Šaca majetkom rodu Semsey, ktorý tu v 15. storočí postavil hrad. Ten však na podnet kráľa Mateja Korvína zničili obyvatelia mesta Košice. Obec Buzinka patrila rodinám Dobay a Bozinkay. V roku 1943došlo k administratívnemu spojeniu dedín Šaca a Buzinka, nová obec dostala názov Šaca. Šaca sa stala mestskou časťou Košíc v sedemdesiatych rokoch 20. storočia.

V januári 1960 tu na vyše 800 hektároch začala výstavba Východoslovenských železiarní Košice. Výroba v novej oceliarni začala o päť rokov neskôr. Novým medzníkom v histórii tejto fabriky bol 24. november 2000, keď hutnícku časť a komerčné aktivity bývalých VSŽ odkúpila americká spoločnosť United States Steel Corporation a VSŽ Košice zmenili názov na U. S. Steel Košice, s.r.o.

Demografia

Mesto Košice, s počtom obyvateľov 229 040 obyvateľov (*sčítanie k 01. 01. 2021*), s hustotou obyvateľstva 939,8 obyvateľov/km^2 je druhým najväčším mestom SR. Vo svojich administratívnych hraniciach má mesto rozlohu 243,7 km^2.

Mesto je členené na 4 okresy (Košice I – IV) a 22 samostatných mestských častí (ďalej MČ). Okres Košice II, v ktorom sa lokalita navrhovanej činnosti nachádza, má počet obyvateľov 79 437, Okres tvorí 8 MČ (Lorinčík, Luník IX, Myslava, Pereš, Poľov, Sídlisko KVP, *Šaca* a Západ).

Obr.: Administratívne členenie mesta Košíc



Okres	Mestská časť
Košice I	Košice – mestská časť Džungľa, Košice – mestská časť Kavečany, Košice – mestská časť Sever, Košice – mestská časť Sídlisko Ťahanovce, Košice – mestská časť Staré Mesto, Košice – mestská časť Ťahanovce
Košice II	Košice – mestská časť Lorinčík, Košice – mestská časť Luník IX, Košice – mestská časť Myslava, Košice – mestská časť Pereš, Košice – mestská časť Poľov, Košice – mestská časť Sídlisko KVP, Košice – mestská časť Šaca, Košice – mestská časť Západ
Košice III	Košice – mestská časť Dargovských hrdinov, Košice – mestská časť Košická Nová Ves
Košice IV	Košice – mestská časť Barca, Košice – mestská časť Juh, Košice – mestská časť Krásna, Košice – mestská časť Nad jazerom, Košice – mestská časť Šebastovce, Košice – mestská časť Vyšné Opátske

Zdroj: www.wikipedia.sk

Súčasná rozloha územia MČ Šaca je 4 788 ha. Vnútorne sa člení na katastrálne územie Šaca a Železiarne.

Podľa údajov ŠÚ SR, k 01. 01.2021 mala MČ Košice – Šaca spolu 5 722 obyvateľov, z toho 2 833 mužov a 2 833 žien. Demografický vývoj mestskej časti má od roku 2001 stúpajúcu tendenciu postupného zvyšovania počtu obyvateľov z roka na rok.

Tab. č. 16: Počet obyvateľov v MČ Šaca pri jednotlivých sčítaniach

Počet obyvateľov pri sčítaní 2001:	**4767**		
Počet obyvateľov pri sčítaní 2011:	**5612**	[rozdiel 2011-2001: **845**]	(prírastok)
Počet obyvateľov pri sčítaní **2021**:	**5722**	[rozdiel 2021-2011: **110**]	(prírastok)

Zdroj: www.sodbtn.sk/obce

Tab. č. 17: Obyvateľstvo podľa veku a pohlavia

kategória	muži	ženy	spolu	rozdiel (M-Ž)
0 - 4	**153**	**142**	295	11
5 - 9	**156**	**147**	303	9
10 - 14	**185**	**192**	377	-7
15 - 19	**215**	**207**	422	8
20 - 24	**223**	**191**	414	32
25 - 29	**207**	**198**	405	9
30 - 34	**193**	**186**	379	7
35 - 39	**225**	**191**	416	34
40 - 44	**217**	**244**	461	-27
45 - 49	**249**	**255**	504	-6
50 - 54	**220**	**205**	425	15
55 - 59	**187**	**171**	358	16
60 - 64	**131**	**147**	278	-16
65 - 69	**94**	**121**	215	-27
70 - 74	**73**	**122**	195	-49
75 - 79	**59**	**85**	144	-26
80 - 84	**27**	**53**	80	-26
85 - 89	**13**	**25**	38	-12
90 - 94	**5**	**7**	12	-2
95 - 99	**1**	**0**	1	1
100 a viac	**0**	**0**	0	0
spolu	**2833**	**2889**	5722	-56

Zdroj: www.sodbtn.sk/obce

Tab. č. 18: Základné vekové kategórie MČ Šaca

	veková kategória pohlavie	počet	podiel (%)
1.)	**Predproduktívny vek (0-14)**	**975**	17.04
2.)	**Produktívny vek (15-64)**	**4062**	70.99
2.)	**Poproduktívny vek (65+)**	**685**	11.97
3.)	**spolu**	**5722**	

Zdroj: www.sodbtn.sk/obce

V prípade, že sa doterajší trend zachová, do roku 2040 by malo dôjsť k miernemu poklesu počtu obyvateľov v okrese Košice II o cca 6,57%. Z hľadiska veku by malo dôjsť k nárastu o 6,68 roka, t.j. o 16,33%. (Program hospodárskeho rozvoja a sociálneho rozvoja Košického samosprávneho kraja na roky 2023 – 2027 (s výhľadom do roku 2030)).

Podľa SODB v r. 2021 základné vzdelanie má 1171 obyvateľov, stredné odborné učňovské bez maturity 1025, úplné stredné s maturitou 1301, vyššie odborné vzdelanie 270, vysokoškolské 700 a bez vzdelania je 669 obyvateľov, bez vzdelania 23, nezistené 563.

Tab. č. 19: Obyvateľstvo podľa vzdelania

	vzdelanie	počet	podiel (%)
1.)	**bez vzdelania (osoby 0-14 rokov)**	**669**	11.69
2.)	**základné**	**1171**	20.46
3.)	**stredné odborné učňovské (bez maturity)**	**1025**	17.91
4.)	**úplné stredné (s maturitou)**	**1301**	22.74
5.)	**vyššie odborné vzdelanie**	**270**	4.72
6.)	**vysokoškolské**	**700**	12.23
7.)	**bez školského vzdelania (15+ rokov)**	**23**	0.4
8.)	**nezistené**	**563**	9.84
	Spolu	**5722**	

Zdroj: www.sodbtn.sk/obce

Tab. č. 20: Obyvateľstvo podľa vierovyznania

	vierovyznanie	počet	podiel (%)
1.)	**Rímskokatolícka cirkev**	**3320**	58.02
2.)	**Evanjelická cirkev augsburského vyznania**	**112**	1.96
3.)	**Gréckokatolícka cirkev**	**276**	4.82
4.)	**Reformovaná kresťanská cirkev**	**121**	2.11
5.)	**Pravoslávna cirkev**	**68**	1.19
6.)	**Nábožanská spoločnosť Jehovovi svedkovia**	**30**	0.52
7.)	**iné**	**93**	1.63
8.)	**bez vyznania**	**907**	15.85
9.)	**nezistené**	**795**	13.89
	Spolu	**5722**	

Zdroj: www.sodbtn.sk/obce

Tab. č.21: Obyvateľstvo podľa národnosti

	národnosť	počet	podiel (%)
1.)	**Slovenská**	**4711**	82.33
2.)	**Maďarská**	**65**	1.14
3.)	**Rómska**	**97**	1.7
4.)	**Rusínska**	**26**	0.45
5.)	**Ukrajinská**	**19**	0.33
6.)	**Česká**	**10**	0.17
7.)	**Nemecká**	**1**	0.02
8.)	**Moravská**	**0**	0
9.)	**Poľská**	**0**	0
10.)	**Ruská**	**1**	0.02
11.)	**Ostatné**	**11**	0.19
12.)	**Nezistené**	**781**	13.65
	Spolu	**5722**	

Zdroj: www.sodbtn.sk/obce

Socioekonomická charakteristika územia

Socioekonomické postavenie obyvateľov Košického kraja vyjadruje najmä miera nezamestnanosti, príjmy a výdavky domácnosti (s dôrazom na zdravotníctvo), priemerná mesačná hrubá nominálna mzda. V celkovom hodnotení najlepšia situácia je v meste Košice, najhoršia situácia v okrese Košice – okolie.

Košický kraj je z hľadiska tvorby hrubého domáceho produktu Slovenska (12,2 % podiel na národnom HDP v roku 2021) a existujúcej ekonomickej základne jedným z najvýznamnejších regiónov SR. Regionálny hrubý domáci produkt dosiahol 12 043 mil. V priemere za rok 2021 vytvoril obyvateľ Košického kraja hrubý domáci produkt v bežných cenách v hodnote 15 418 eur, čo predstavuje 85,1 % HDP na obyvateľa Slovenska.

Najväčší podiel na regionálnej hrubej pridanej hodnote v kraji mal v roku 2021 priemysel, a to až 27,6 %. Obchod, doprava, ubytovanie a stravovanie tvorili 19,3 % a verejná správa, povinné sociálne zabezpečenie, zdravotníctvo a sociálna pomoc 14,6 %.

Zamestnanosť v Košickom kraji podľa ekonomickej štruktúry (odvetvia SK NACE) bola ku koncu roka 2020 najvyššia v oblasti priemyselnej výroby, ktorá tvorí až 22,3% z celkovej zamestnanosti v kraji. Medzi významne zastúpené oblasti patrí aj veľkoobchod a maloobchod, oprava motorových vozidiel a motocyklov (11,8%), vzdelávanie (11,3%) a verejná správa a obrana, povinné sociálne zabezpečenie (10,7%).

V decembri 2022 bola celoslovenský evidovaná miera nezamestnanosti na úrovni 5,9 %. V Košickom kraji 8,69 % v okresoch na území mesta Košice nasledovne: Košice I – 4,26 %, Košice II – 4,59 %, Košice III – 3,10 %, Košice IV – 3,82 %, Košice okolie – 9,69 %. Miera evidovanej nezamestnanosti v okrese Košice II (dotknutý okres) v roku 2022 bola 4,59 %. Oproti roku 2021 (5,52%) mierne poklesla.

Obyvateľstvo regiónu bolo v porovnaní s priemerom SR relatívne mladšie. Priemerný vek obyvateľstva v roku 2021 bol 40 rokov. Obyvateľstvo v predproduktívnom veku (0 – 14 rokov) tvorilo 17,6 %, v produktívnom veku (15 – 64 rokov) 66,2 % a v poproduktívnom veku (65 a viac rokov) 16,2 %.

Detská zložka populácie stále prevládala nad seniorskou populáciou, ale jej tempo rastu bolo pomalšie ako u poproduktívnej populácie.

V priebehu roka 2021 uzavrelo manželstvo 3 496 párov a rozviedlo 1 034 manželstiev. Počet sobášov medziročne vzrástol o 8,4 %, no v porovnaní s číslami z predpandemických rokov bol výrazne nižší. Rozvodovosť sa medziročne znížila o 5,7 %, avšak v porovnaní s rokmi pred pandémiou bol ich pokles vyšší ako 15 %.

Migrácia obyvateľov v rámci Slovenska (domáca migrácia) je vyššia pre obyvateľov vidieka ako mesta. Naopak viac obyvateľov z miest odchádza do zahraničia. V rámci Košíc štyri mestské časti (sídlisko Ťahanovce, sídlisko KVP, Luník IX a sídlisko Dargovských hrdinov) zaznamenávajú od roku 2013 negatívne migračné saldo. Mestská časť Krásna zaznamenáva od roku 2013 najvyššie pozitívne migračné saldo. Celkovo sa trend odlivu ľudí na Slovensku zmierňuje. Skôr je evidentný odliv mladých ľudí za štúdiom. Naznačujú to aj štatistiky a to poklesom absolventov zo slovenským štátnym občianstvom o 39%.

Technická infraštruktúra a doprava

Infraštruktúra

Podľa posledného sčítania v roku 2021 bolo v mestskej časti Košice-Šaca 1 940 bytov a 674 domov.

Tab. č. 22: Štruktúra bytového fondu

počet miestností	počet	podiel (%)
1.) **1 obytná miestnosť**	**365**	18.81
2.) **2 obytné miestnosti**	**617**	0
3.) **3 obytné miestnosti**	**508**	26.19
4.) **4 obytné miestnosti**	**171**	8.81
5.) **5 obytných miestností**	**156**	8.04
6.) **6 a viac obytných miestností**	**106**	5.46
7.) **Nezistené**	**17**	0.88
Byty spolu	**1940**	

Zdroj: sodbtn.sk

Tab. č.23: Domový fond podľa typu budovy

typ budovy	počet	podiel (%)
1.) **rodinný dom**	**552**	81.9
2.) **bytový dom**	**90**	13.35
3.) **polyfunkčná budova**	**0**	0
4.) **ostatné budovy na bývanie**	**16**	2.37
5.) **neskolaudovaný rodinný dom**	**0**	0
6.) **núdzový objekt neurčený na bývanie**	**0**	0
7.) **inštitucionálne alebo kolektívne zariadenia**	**4**	0.59
8.) **ostatné**	**12**	1.78
9.) **nezistený**	**0**	0
Domy spolu	**674**	

Zdroj: sodbtn..sk

Tab. č. 24: Domový fond podľa obdobia výstavby

obdobie výstavby	počet	podiel (%)
1.) **do roku 1919**	**9**	1.34
2.) **1919 - 1945**	**31**	4.6
3.) **1946 - 1960**	**157**	23.29
4.) **1961 - 1980**	**240**	35.61
5.) **1981 - 2000**	**88**	13.06
6.) **2001 - 2010**	**51**	7.57
7.) **2011 - 2015**	**37**	5.49
8.) **2016 a neskôr**	**47**	6.97
9.) **nezistené**	**14**	2.08
Domy spolu	**674**	

Zdroj: sodbtn.sk

Zásobovanie elektrickou energiou

Zásobovanie elektrickou energiou v Košickom kraji je z vlastných zdrojov – elektrárne na území kraja a nadradenej prenosovej sústavy 400 a 220 kV. Hlavným zdrojom sú elektrárne Vojany I a II, Tepláreň Košice, a. s., Tepláreň U. S. Steel Košice, s.r.o. a Vodná elektráreň Ružín.

Prenos elektrickej energie pre potreby mesta Košice sa uskutočňuje prostredníctvom nadradenej prenosovej sústavy 400 kV, 220 kV a 110 kV. Zásobovanie elektrickou energiou je z nadradenej prenosovej sústavy VVN cez transformačné uzly 400/110 kV Moldava nad Bodvou a Lemešany 400/110 kV a 220/110 kV, transformovne 110 kV/22 kV. Napojovacími bodmi v meste Košice sú: ES 110/22 kV: ES Košice – Juh (s výkonom 2x40+25 MVA, ES Košice – Východ (2x25 MVA), ES Košice – Západ (2x40 MVA), pri väčšej spotrebe ES Haniska (3x25 MVA).

Lokalita navrhovanej činnosti je napojená na existujúci rozvod elektrickej energie z nadradenej prenosovej sústavy VVN cez transformačné uzly 400/110 kV.

Telekomunikácie

Z hľadiska napojenia na telefónnu sieť patrí MČ do primárnej oblasti Košice (055). Z hľadiska telekomunikačného trhu na tomto území pôsobí niekoľko operátorov. Územie MČ je pokryté signálom všetkých mobilných operátorov, ktorí okrem hlasových služieb ponúkajú aj služby dátové.

Zásobovanie plynom

Územím južnej časti Košického kraja prechádza medzištátny plynovod (MŠP) Bratstvo DN 700 PN 64 a sústava tranzitných plynovodov 3 x DN 1200 PN 75,1 x DN 1400 PN 75, 2 x DN 1400 PN 75. Jeho trasa vedie z Ukrajiny cez územie SR okresmi Michalovce – Trebišov – Košice – okolie – Rožňava. Mesto Košice je zásobované zemným plynom z nadradenej plynárenskej sústavy. Zdrojom plynu je medzištátny plynovod VTL DN 700 PN 64, na ktorý sú napojené vysokotlakové plynovody zásobujúce mesto. Z prevodnej stanice PS 300 000/3/1F640 s výstupným pretlakom 2,8 – 3,2 MPa je zásobovaný diaľkový VTL plynovod DN 500 (Haniska – Drienovská Ves) a areál podniku U. S. Steel, s.r.o., Košice DN 300.

Lokalita navrhovanej činnosti je napojená na rozvod plynu.

Zásobovanie teplom

Najväčším výrobcom tepla v rámci mesta Košice je spoločnosť U. S. Steel Košice. Rozhodujúca časť tepla slúži pre samotný priemyselný areál. Druhým najvýznamnejším výrobcom tepla na území mesta Košice je Tepláreň Košice, a.s. Teplom na vykurovanie a prípravou teplej úžitkovej vody spoločnosť zásobuje až cca 85 % domácností mesta, podnikateľské subjekty a ďalšie inštitúcie. Tretím najväčším zdrojom je teplo vznikajúce zo spaľovania komunálneho odpadu v spoločnosti KOSIT, a.s. Košice.

Zásobovanie vodou

Okresy Košice I – IV sú zásobované hlavne zo zdrojov povrchových vôd. Mesto Košice, ktoré je v rámci Košického kraja rozhodujúcim spotrebiskom vody, zásobuje pitnou vodou Východoslovenská vodárenská spoločnosť, a. s. Košice, ktorá využíva diaľkový prívod vody z vodnej nádrže Starina 40%

a celý bilančný koridor skupinových vodovodov Bukovec 20%, vodný prameň Drienovec 30% a Čermeľ 5%, studne v okolí Hornádu.

Tab. č. 25: Domový fond – vodovod (MČ Košice - Šaca)

typ vodovodu	počet	podiel (%)
1.) **v dome - z verejnej siete**	**640**	94.96
2.) **v dome - vlastná**	**11**	1.63
3.) **mimo domu - z verejnej siete**	**3**	0.45
4.) **mimo domu - vlastná**	**0**	0
5.) **bez prípojky**	**6**	0.89
6.) **nezistený**	**14**	2.08
Domy spolu	**674**	

Zdroj: sodbtn.sk

Areál navrhovanej činnosti je napojený zásobovaný pitnou vodou z vlastných zdrojov (studne G1, G3, GH8, GH9, GH11, GH13, GH14 a GH 16 v oblasti Gyňov-Seňa) a dodávkou z VVS, a.s. Košice.

Kanalizácia

Územie mesta Košíc má takmer 100 % napojenosť na verejnú kanalizáciu s ČOV. Odkanalizovanie je zabezpečené jednotnou kanalizáciou s odľahčovacími komorami do mechanicko-biologickej ústrednej čistiarne odpadových vôd mesta v Kokšov – Bakši. Recipientom odpadových vôd je Hornád.

Areál navrhovanej činnosti je napojený na čistiareň odpadových vôd Sokoľany (ČOV), ktorá zabezpečuje finálne čistenie odpadových vôd U. S. Steel Košice, s. r. o. pred ich vypustením do recipientu. Značná časť vyčistených vôd je vracaná späť do siete USSK a využívaná v prevádzkach.

Doprava

Cestná doprava

Tab. č. 26: Dopravná infraštruktúra v Košickom kraji

Cesty	Technické parametre v km
Cesty „E“ pre medzinárodnú prepravu	219,421
Trasy TEM	126,448
TEN – T koridory (Pan-Európske)	126,448
Diaľnice	5,325
Diaľničné privádzače	-
Rýchlostné cesty	24,157
Cesty I. triedy	342,400
Cesty II. triedy	586,212
Cesty III. triedy	1 420,985
Cesty I.-III. triedy, diaľnice a rýchlostné cesty spolu	2 379,079
Hustota cestnej siete v km/km^2	0,32 km/km^2
Hustota cestnej siete v km na tis. obyv.	3,064 km/tis. obyv.

Zdroj: vucke.sk

Medzinárodné cestné ťahy

- Pan-Európske koridory (TEN –T)
- TEM (Trans-European North-South Motorway project)
- Medzinárodná cestná sieť „E“

Zoznam diaľnic a rýchlostných ciest – Košický kraj

- D1 Bratislava / Petržalka - križovatka s D2 - Trnava - Trenčín - Žilina - Prešov - Košice - štátna hranica SR/Ukrajina
- R2 Trenčín križovatka D1 - Prievidza - Žiar nad Hronom - Zvolen - Lučenec - Rimavská Sobota - Rožňava – Košice
- R4 št. hranica MR/SR Milhosť - Košice - Prešov - Giraltovce - Svidník – št. hranica SR/PR

Košický kraj sa na cestách I. triedy SR podieľa iba 10,3%. Z hľadiska dĺžky ciest je Košický kraj porovnateľný s inými krajmi, avšak má vyšší podiel ciest nižšej úrovne, t.j. II. a III. triedy.

Do územia mesta Košice zasahujú medzinárodné dopravné trasy:

- hlavná európska cesta E50, diaľnica D1:
  štátna hranica ČR/SR – Trenčín – Žilina – Poprad – Prešov – Košice – Michalovce – štátna hranica SR/UR
- vedľajšia európska cesta E71:
  Košice – Milhosť– štátna hranica SR/MR
- doplnková európska cesta E 571:
  Bratislava – Nitra – Zvolen – Lučenec – Rožňava – Košice.

Okrem uvedenej nadradenej cestnej siete, základnú cestnú sieť na území mesta Košice tvoria cesty II. triedy (547: Jahodná – Spišská Nová Ves, 552: Krásna nad Hornádom – Bohdanovce) a III. triedy (3410: Košická Nová Ves – Zdoba, 3390: Ťahanovce – lokalita Anička, 3350: KE – Družstevná pri Hornáde, 3391: Kavečany – lokalita Anička, 3403: Luník IX – Myslava,3404: Myslava – Nižný Klatov, 3415: KE – letisko, 06321: Šebastovce – Valaliky, 3320: Nad Jazerom – Prešovská ul..

Dopravný komunikačný systém mesta Košice je tvorený dvoma okruhmi a základnými radiálami:

- vnútorný okruh – zabezpečuje vnútornú obsluhu centrálnej mestskej zóny,
- vonkajší okruh – zabezpečuje obsluhu centra mesta a prepojenie radiál.

Hlavné radiály:

- diaľničný privádzač od smeru Prešov I/68
- smer I/68 MR, I/50 smer Michalovce
- I/50 smer Bratislava

Prevádzka navrhovanej činnosti je napojená na existujúcu a kapacitne postačujúcu infraštruktúru s výhľadom napojenia na rýchlostnú cestu R2 a R4.

Obr.: Dopravná mapa

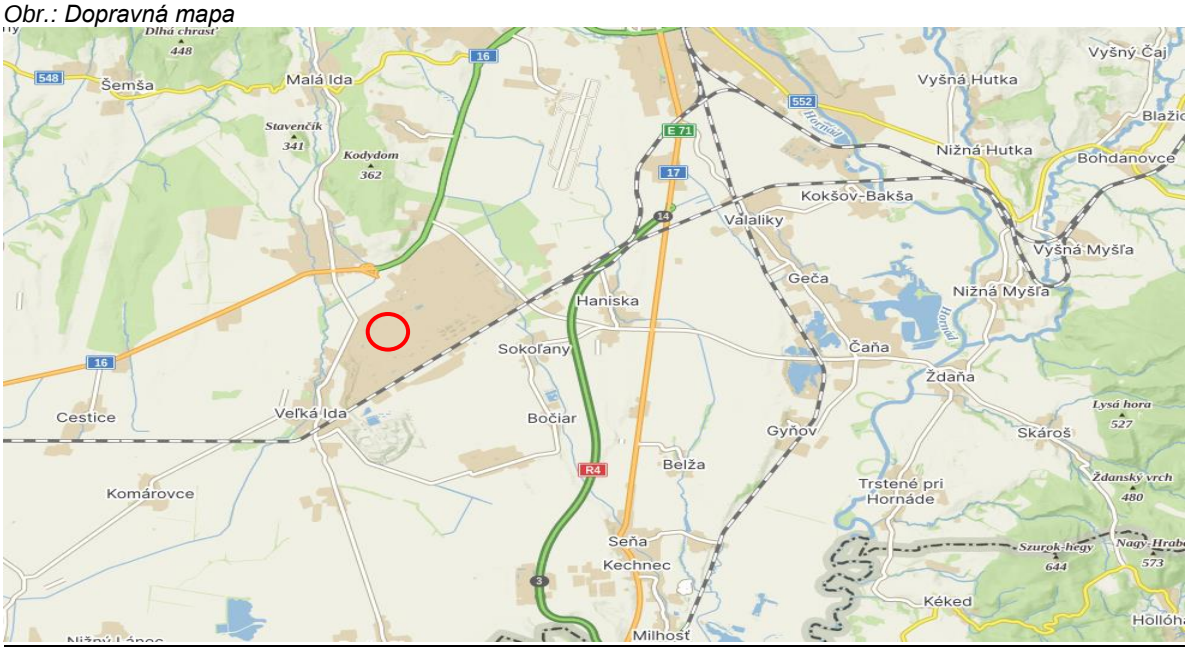

Lokalita navrhovanej činnosti *Zdroj:https://mapa-mapy.info.sk*

Železničná doprava

Územím Košického kraja vedú významné železničné ťahy:

- základný železničný ťah štátna hranica s UA – Čierna nad Tisou – Košice – Žilina – Bratislava, ktorý sa využíva na nákladnú a osobnú dopravu. Tvorí západo – východnú dopravnú os košického kraja s celoštátnym a medzinárodným významom, je súčasťou európskeho koridoru č. V (C-E 40). Trať je elektrifikovaná,
- južný železničný ťah Košice - Zvolen – Bratislava, využívaný na nákladnú a osobnú dopravu. Trať je čiastočne elektrifikovaná,
- širokorozchodná trať Ukrajina – Maťovce – Haniska pri Košiciach – areál U. S. Steel Košice, s.r.o. je jednokoľajová, elektrifikovaná, využívaná len na nákladnú dopravu (preprava surovín a tovarov z Ukrajiny do hutníckeho závodu),
- severo-južný tranzitný koridor Muszyna – Plaveč – Prešov – Kysak – Košice – Čaňa – Hidasnémeti, spája Poľsko, Slovensko a Maďarsko. Trať je elektrifikovaná.

Lokalita navrhovanej činnosti je situované v blízkosti železničného ťahu Košice – U. S. Steel Košice, s.r.o. – Turňa nad Bodvou, ťahu Košice – štátna hranica s Maďarskou republikou a širokorozchodnej trate Ukrajina – Maťovce – Haniska pri Košiciach – areál U. S. Steel Košice, s.r.o. Lokalita navrhovanej činnosti je napojená na existujúcu a kapacitne postačujúcu infraštruktúru.

Letecká doprava

Letisko Košice, nachádzajúce sa v južnej časti Košíc, má štatút medzinárodného letiska. V súčasnosti sa orientuje na civilnú vnútroštátnu dopravu, medzinárodnú osobnú a nákladnú dopravu. Tiež zabezpečuje výcvik poslucháčov Leteckej fakulty TU v Košiciach. Ďalšie linky, najmä medzinárodné sú nepravidelné a lietajú do všetkých častí sveta (turistické, podnikateľské, preprava tovaru a pod.). V zastavanom území mesta Košice sa nachádzajú aj dva heliporty leteckej záchrannej

služby Fakultnej nemocnice Louisa Pasteura Košice. V blízkosti hodnoteného územia, v obciach Veľká Ida a Haniska (okres Košice–okolie) sú prevádzkované letiská pre letecké práce v poľnohospodárstve, lesnom a vodnom hospodárstve.

Hromadná doprava obyvateľov

Mestskú hromadnú dopravu na území mesta Košice zabezpečuje Dopravný podnik mesta Košice, a. s., autobusmi a električkami. Dopravu na území SR a do zahraničia zabezpečuje verejná autobusová doprava spoločnosti SAD – Košická dopravná spoločnosť, a. s., Košice. Prevádzka navrhovanej činnosti je napojená na existujúcu a kapacitne postačujúcu infraštruktúru areálu U. S. Steel Košice, s.r.o.

Cyklistická doprava

V súčasnosti je v Košiciach vybudovaná cyklistická sieť v celkovej dĺžke 26 km v meste a 146,8 km cyklotrás v Mestských lesoch. Košice sa v dĺžke mestských cyklotrás zaradili na druhé miesto za Bratislavu. Avšak pri zohľadnení počtu obyvateľov, ktorým majú cyklotrasy slúžiť, či pri zohľadnení dĺžky cyklotrás na rozlohu mesta sú Košice až na 7. a 6. mieste z celkovo desiatich miest. Problémy cyklistickej dopravy v hodnotenom území: Nevybudovaná trasa do U. S. Steel, cyklisti používajú cestu pre motorové vozidlá I/16.

Priemysel a poľnohospodárska výroba

Mesto Košice sa vyznačuje rozvinutou hospodárskou sférou, v ktorej prevláda priemysel so zameraním na hutnícku výrobu a jej pridružených odvetví. Významnou mierou je zastúpený aj energetický priemysel, strojárstvo, potravinársky priemysel, služby a obchod. Košice sú dôležitým priemyselným centrom Slovenska, produkcia predstavuje približne 9% HDP krajiny, podiel regiónu Košický samosprávny kraj na tvorbe HDP SR je na úrovni cca 12%. Priemyselné podniky patria k veľkým zamestnávateľom v meste, rovnako ako sa toto odvetvie vyznačuje najvyšším počtom zamestnancov. Najviac dominantným priemyslom je hutníctvo, ktoré predstavuje cca 60% z priemyselnej výroby regiónu a cca 50% z jeho exportu. U.S. Steel Košice je integrovaný hutnícky podnik s vyše 60-ročnou tradíciou. Výrobná kapacita spoločnosti predstavuje 4,5 milióna ton ocele za rok a je zamestnávateľom 8 253 ľudí (stav k 31. 12. 2022).

V poslednom období sa v meste intenzívne rozvinul priemysel informačno-komunikačných technológií. Sektor IT ja zastúpený firmami: Deutsche Telekom Systems Solutions Slovakia, Deutsche Telekom IT & Telecommunications Slovakia, NESS KE, Global Logic Slovakia, Lynx s.r.o. Košice, Fpt Antik Telecom, ASBIS SK, Siemens a iné. Priemyselný park Immopark Košice je situovaný bezprostredne pri medzinárodnom letisku Košice. Medzi etablované spoločnosti patria DACHSER Slovakia a. s. (ostatné pomocné činnosti v doprave), Faurecia Slovakia s. r. o. (výroba ostatných dielov a príslušenstva pre motorové vozidlá), Gefco s. r. o. (logistické a prepravné služby), HOWE Slovensko s. r. o. (automobilový priemysel), PKZ Slovakia (ostatné pomocné činnosti v doprave), Raben Logistics Slovakia, s. r. o. (skladovanie a uskladňovanie), U-Shin Slovakia s. r. o. (automobilový priemysel), LubeMAX s. r. o. (veľkoobchod s pevnými, kvapalnými a plynnými palivami), Direct Parcel Distribution SK s. r. o. (ostatné poštové služby), IEE Sensing Slovakia s. r. o. (výroba elektrických a elektronických prístrojov pre motorové vozidlá). V lokalite pri letisku je k dispozícií aj priemyselný park spoločnosti CPT.

Pre Košický kraj bude významná aj investícia švédskej spoločnosti Volvo Cars, ktorá využije zabehnutý dodávateľský reťazec pre automobilový priemysel. Piaty automobilový závod na Slovensku má so sebou priniesť investíciu vo výške 1,18 miliardy Eur, situovaný bude v priemyselnom parku v obci Valaliky v okrese Košice – okolie, kde do roku 2027 investor plánuje vytvoriť až 3 300 nových pracovných miest v oblasti výroby elektromobilov.

Poľnohospodárstvo

Poľnohospodárska pôda v Košickom kraji zaberá 333 tisíc ha, čo je takmer polovica jej výmery; viac ako tri pätiny z nej tvorí orná pôda, tretinu trvalé trávne porasty. Lesy pokrývajú takmer dve pätiny povrchu územia. Viac ako tri štvrtiny ornej pôdy je v okresoch Košice-okolie, Michalovce a Trebišov, kde je sústredená väčšina poľnohospodárskej produkcie. Vzácnosťou Košického kraja je Tokajská oblasť, kde sa pestuje a dorába jedinečné tokajské víno.

Rastlinná a živočíšna výroba nie je charakteristická pre okresy mesta Košice. Poľnohospodársky využívané pôdy sa nachádzajú prevažne v južnej a západnej časti mesta Košice, na katastrálnom území Barce a Poľova. Poľnohospodárska živočíšna produkcia, hydinársky priemysel je v okrese Košice IV reprezentovaný spoločnosťou Hydina Košice, s. r. o., ktorej výroba je zameraná na spracovanie hydiny.

Lesníctvo

História mesta Košice je úzko spätá s rozľahlými lesmi v jeho okolí. Najstaršie zmienky o vlastníctve lesných komplexov v okolí mesta sú známe už z 13. storočia. Hospodárske využívanie lesov súviselo počas dlhej histórie s baníctvom a hutníctvom v regióne Košíc. Lesný majetok sa stal najväčším mestským majetkom v Uhorsku. Dnes je druhým najväčším lesným majetkom v Strednej Európe o výmere 19 432 ha. Lesný majetok sa rozprestiera v najvýchodnejšej časti Slovenského Rudohoria a Čiernej hory v nadmorskej výške 200-1200 m n. m Od roku 1993 mesto hospodári na lesnom majetku prostredníctvom vlastného podniku Mestské lesy Košice a.s.

Služby

Mesto Košice disponuje pomerne rozsiahlou základnou i vyššou občianskou vybavenosťou ako sú napr. pobočky bank, zdravotné strediská, polikliniky, zariadenia sociálnej starostlivosti, kina. V meste poskytujú služby veľký počet predajní potravinárskeho a nepotravinárskeho tovaru, rozsiahla sieť ostatných služieb, najmä živnostníkov, inštitúcii a úradov. Služby sú poskytované aj v samotnom priemyselnom areáli, Napr. spoločnosť INTERPORT SERVIS, s.r.o. poskytuje Colno – deklaračné služby, Servisné služby. Väčší počet živnostníkov aj právnických osôb tam poskytuje aj stravovacie služby a ďalšie súvisiace s pobytom osôb.

Sociálne služby

V súčasnej dobe je na území mesta Košice široké spektrum poskytovateľov sociálnych služieb. Podľa cieľovej skupiny, ktorej sú služby poskytované, ide predovšetkým o sociálne služby na riešenie nepriaznivej sociálnej situácie z dôvodu ťažkého zdravotného postihnutia, nepriaznivého zdravotného

stavu alebo z dôvodu dovŕšenia dôchodkového veku, sociálne služby krízovej intervencie a sociálne služby na podporu rodiny s deťmi.

V porovnaní s mestom Košice, je v obciach funkčnej oblasti sieť sociálnych služieb menšia, pričom sa v prevažnej miere služby orientujú na pomoc seniorom, najmä formou opatrovateľskej služby a vylúčeným komunitám v existujúcich komunitných centrách .

Ako dôsledok zvyšujúceho sa dopytu po sociálnych službách sa výdavky mesta na zabezpečenie vlastných sociálnych služieb v 2020 oproti roku 2013 viac ako zdvojnásobili (1,54 mil. € v 2013, 3,19 mil. v 2020, pričom príspevok MPSVaR SR narástol iba o 0,54 mil., čo nie je ani 60%, € z 0,93 mil. € v 2013, na 1,47 mil. € v 2020).

Výdavky mesta na zabezpečenie opatrovateľskej služby poskytovanej mestskými časťami stúpli z roku 2013 (0,746 mil. eur) do roku 2020 (1,517 mil. €) o viac ako 100% a príspevok mesta siedmim neverejným poskytovateľom stúpol z roku 2013 (0,5 mil. €) do roku 2020 (1,448 mil. €) takmer o 200%.

Poskytovanie sociálnych služieb na území mesta zabezpečuje Košický samosprávny kraj a Mesto Košice. Pôsobí tu 80 poskytovateľov sociálnych služieb rôzneho druhu od poradenskej a ambulantnej starostlivosti až po pobytové zariadenia, ktorých priemerná lôžková kapacita je okolo
1 700 lôžok.

Školstvo

Vzdelanie je veľmi dôležitý faktor pre priaznivý vývoj územia najmä z ekonomického a aj kultúrneho hľadiska. Zastúpenie obyvateľov so stredným odborným vzdelaním bez maturity odráža vplyvy hutníckeho gigantu U.S. Steel, pre ktoré bola táto kategória pripravovaná. Obyvatelia s vyšším vzdelaním si hľadajú prácu v Košiciach, v iných mestách alebo v zahraničí.

V základných školách na území mesta Košice študovalo v priemere na jeden školský rok 18 až 19-tisíc žiakov. Ich počet v priebehu štyroch školských rokov mierne stúpal a v školskom roku 2019/2020 základné školy navštevovalo o 818 žiakov viac (4,6%) ako v školskom roku 2016/2017.

Počet žiakov na triedy je v košických školách vysoký, najmä v školách v zriaďovateľskej pôsobnosti mesta Košice, napr. v prvom ročníku 21 žiakov na triedu, oproti celoslovenskému priemeru 17,6 žiakov na triedu.

V meste Košice sa nachádzajú Technická univerzita, Univerzita P. J. Šafárika, Univerzita veterinárskeho lekárstva a farmácie, súkromné vysoké školy.

V MČ Košice – Šaca sa nachádzajú:

- MŠ, Mládežnícka 2
- ZŠ, Mládežnícka 3
- SOŠ priemyselných technológií, Učňovská 5

Zdravotníctvo

K 01. 01. 2021 sa v Košickom kraji nachádzalo 17 nemocníc s 5 536 evidovanými lôžkami. Meste Košice je 7 nemocníc. V MČ Košice Šaca sa nachádza Nemocnica AGEL Košice-Šaca a.s. Je to prvá súkromná nemocnica na Slovensku. Bola založená v roku 1970. Poskytuje zdravotnú starostlivosť pre spádovú oblasť cca 100 000 obyvateľmi, hlavne pacienti z U. S. Steelu Košice, Moldavy nad Bodvou

a časti okresu Košice II. Špecializuje sa hlavne na popáleniny a rekonštrukčnú chirurgiu. Nemocnicu využívajú aj pacienti z iných regiónov.

Kultúra

Mesto je strediskom významných kultúrnych inštitúcií s celoslovenskou a regionálnou pôsobnosťou. Medzi nosné kultúrne inštitúcie patria v meste: Štátne divadlo Košice, Divadlo Thália, Bábkové divadlo Divadlo Romathan a Štátna filharmónia Košice, unikátne kultúrne centrá Tabačka – Kulturfabrik, Kasárne – Kulturpark, Spots. V roku 1913 bolo mesto Košice držiteľom titulu Európske hlavné mesto kultúry, čo prispelo k vysokej publicite a zároveň sa tým dostalo do centra medzinárodného povedomia.

Šport

Po prestížnom titule Európske hlavné mesto kultúry 2013 získali Košice, ako prvé mesto na Slovensku, ďalší významný titul - Európske mesto športu 2016. Tento titul bol udelený medzinárodnou komisiou organizácie ACES Europe na základe prezentácie mesta.

V posledných rokoch narástol záujem o športové aktivity. Môžeme sa smelo nazvať mestom behov, svedčí o tom nie len najvýznamnejší a najstarší beh v Európe akým je Medzinárodný maratón mieru, ale aj zimný „ Košický trojkráľový beh“, nočný „Košice Night run“, ženský „Velvet run“, podnikový a klubový „VSE City run“, beh v ZOO a kopec ďalších známych behov, až po novinku obľúbených krátkych behov pod názvom „Spoznaj behom Košice“.

Pre občanov sú zaujímavé aj akcie ako 24 hodinová Plavecká štafeta mesta, In-line korčuľovanie na uzavretej Moyzesovej ulici, Cyklistické súťaže v prímestských lesoch, ale aj rôzne futbalové turnaje.

V Košiciach absentovali podmienky na realizáciu športovej činnosti pre občanov so zdravotným postihnutím, ale v spolupráci so Slovenským paralympijským výborom a súkromným investorom už mesto aktívne komunikuje a podniká všetky kroky, aby boli Košice ako Európske mesto športu aj v tomto segmente dostatočne vybavené. Mesto má záujem investovať aj do budovania nenáročných športových objektov, ktoré budú umožňovať zúčastňovať sa veľkému počtu jedincov športových a rekreačných aktivít, bez veľkých finančných nákladov, napríklad exteriérové posilňovne v parkoch a mestských lesoch.

Odpadového hospodárstvo

Odpady a nakladanie s odpadmi

Pri nakladaní s odpadom postupuje mesto v zmysle platnej legislatívy, v súlade s vypracovaným POH. V sídle je zavedený triedený zber odpadu. Zber odpadu je zmluvne zabezpečený oprávnenou spoločnosťou.

Najviac odpadu vzniká v okrese Košice II, najmenej v okrese Košice III. Úroveň vytriedenia komunálnych odpadov v meste Košice za rok 2021 je 24,64%. Spoločnosť Kosit v roku 2022 vyviezla a spracovala 316.760 ton odpadu, z toho 58.595 ton, čiže 18 percent, bolo z Košíc. Najväčší objem tvoril zmesový komunálny odpad, a to až 46.892 ton, zároveň vyprodukovali v r. 2022 obyvatelia Košíc 6560 ton triedeného odpadu.

Oproti roku 2021 bol v roku 2022 zaznamenaný v meste mierny pokles objemu odpadu o 3380 ton, čo je približne šesť percent. Pokles je však objektívny, pretože rok 2021 bol z hľadiska tvorby odpadu extrémny. Dôvodom boli najmä lockdowny súvisiace s COVID-19 a následné home office s vynútenými dovolenkami, keď sa v košických domácnostiach viac varilo a bola väčšia spotreba tovarov doručovaných kuriérmi. Až 98 percent zmesového komunálneho odpadu z krajského mesta spracovali v zariadení na energetické využitie odpadov (ZEVO). Jeho výhodou je to, že z odpadu vyrába elektrickú energiu a lacnejšie teplo pre košické domácnosti. ZEVO vlani dodalo košickej teplárni 50.816 MWh tepla.

Dlhodobo vysoká produkcia odpadov súvisí s rozsahom aktivít priemyselného charakteru na území mesta. Jedným z najvýznamnejších producentov priemyselných odpadov je U. S. Steel Košice, s. r. o., ktorá problematiku v oblasti nakladania s odpadmi rieši v súlade s platnou legislatívou. Využiteľný odpad (triedený) je prednostne zhodnocovaný. Odpad kategórie N a O určený na zneškodnenie sa ukladá na skládky nebezpečných odpadov a nie nebezpečných odpadov, prevádzkovaných spoločnosťou U. S. Steel Košice, s. r. o., ktoré sú situované v priestore odpadového hospodárstva spoločnosti. Niektoré technologické odpady alebo vedľajšie produkty vznikajúce v U. S. Steel Košice, s. r. o. sú ukladané na odkalisko Mokrá halda (troskopopolčeková zmes) a na odkaliská oceliarskych kalov (jemný oceliarsky konvertorový kal), po odsedimentovaní sa ťažia a následne zhodnocujú, odpredávajú sa, resp. sa zneškodňujú spolu s ďalšími technologickými odpadmi na skládke odpadov U. S. Steel Košice, s. r. o.. Spoločnosť sa podieľa na zhodnocovaní odpadov – predovšetkým železného šrotu, ako druhotnej suroviny, ďalej odpadov a vedľajších produktov z hutníckeho priemyslu (vysokopecná troska a oceliarenská troska, železité materiály atď.).

Vývoj separovaného zberu odpadov (v celoslovenskom aj krajskom meradle) má stúpajúcu tendenciu. Zber je zameraný na základné komodity. Pre potreby občanov, firiem a organizácií sú na území mesta zriadené zberné dvory, slúžiace na odborné a najmä ekologické nakladanie s rôznym druhom odpadu. Mesto disponuje autorizovaným zariadením na spracovanie starých vozidiel a autorizovaným zariadením na spracovanie odpadov z elektrických a elektronických zariadení.

Zoznam skládok odpadov na území mesta Košice sú uvedené v tabuľke č. 27.

Tab. č. 27: Zoznam prevádzkovaných skládok odpadov okresoch Košice I-IV (stav k 01/09/2023) – zoznam podľa triedy skládok odpadov

Trieda SO	Kraj	Okres	Obec	k.ú.	Prevádzkovateľ skládky odpadov	Názov skládky odpadov
NO	Košický	Košice II	MČ Šaca	Železiarne	U.S. Steel Košice, s.r.o.	Nová skládka nebezpečného odpadu v areáli U.S.Steel Košice s.r.o. (Suchá halda)
NO	Košický	Košice	Košice-Myslava	Košice-Myslava	V.O.D.S., s.r.o.	Skládka na nebezpečný odpad Košice - Myslava
NNO	Košický	Košice II	MČ Šaca	Železiarne	U.S. Steel Košice, s.r.o.	Skládka nie nebezpečných odpadov U. S. Steel Košice, s.r.o. (Suchá halda)

Zdroj: www.mizp.sk

Rekreácia a cestovný ruch

Cestovný ruch má na území kraja veľmi priaznivé predpoklady na rozvoj vďaka prírodným krásam a kultúrno-historickým pamiatkam. V roku 2020 sa v 369 ubytovacích zariadeniach ubytovalo 227 tisíc návštevníkov. Atraktivitou pre cestovný ruch je historické centrum mesta Košice so svojimi kultúrnohistorickými pamiatkami.

Miestom pre oddych na území mesta sú lesoparky a historické parky mesta. Jedným z najvýznamnejších je historický park s rozlohou 7 ha, nachádzajúci sa v MČ Košice – Barca. Funkciu rekreácie predstavujú mestské lesy Košíc s rozlohou 19 543 ha, z čoho časť (4 573 ha) je vyhlásená ako lesopark mesta s mestskými strediskami rekreácie Čermeľ, Alpinka a Bankov. Prímestskou rekreačnou oblasťou je rekreačná zóna Anička, údolie Čermeľa s detskou železnicou, prímestské zimné stredisko športov sa nachádza na Jahodnej. Rekreačné možnosti poskytuje aj Hornád s možnosťou športovo-rekreačného splavnenia. Vodné športy a kúpanie umožňujú vodné plochy Nad Jazerom a v neďalekom Bukovci. V meste sa nachádzajú 4 kúpaliská a niekoľko krytých plavární.

Osobitné postavenie má Zoologická záhrada v Kavečanoch, ktorá svojou rozlohou 288 ha sa radí medzi najväčšie ZOO v Európe.

Súčasťou dennej a konco týždňovej rekreácie je využívanie chatových a záhradkárskych lokalít v zázemí mesta.

V blízkom okolí navrhovanej činnosti sa plochy rekreácie nevyskytujú a nie sú ani plánované.

Kultúrne a historické pamiatky a pozoruhodnosti

Košická aglomerácia je dominantným kultúrno-spoločenským centrom východoslovenského regiónu. Má výhodnú polohu vzhľadom na susedné štáty. V stredoveku bolo významným obchodným centrom. Svojimi špecifickými danosťami v rámci SR si zachoval charakter kultúrno-spoločenského centra i v súčasnosti.

Historické jadro Košíc patrí vôbec medzi najväčšie a najzachovalejšie kompaktné stredoveké urbanistické súbory na Slovensku. Najväčšou pamätihodnosťou mesta je historické jadro mesta, ktoré je od roku 1983 vyhlásené za mestskú pamiatkovú rezerváciu (svojou rozlohou 85 ha najväčšia na Slovensku). Na jeho území sa nachádza viac ako 500 kultúrnych pamiatok. Pre stredoveké košické jadro je charakteristické šošovkovité hlavné námestie, dominanty ktorého tvoria gotický Dóm sv. Alžbety, kaplnka sv. Michala, veža sv. Urbana, secesná budova divadla z roku 1897 – 1899 a morový stĺp. Dóm sv. Alžbety, kaplnka sv. Michala, veža sv. Urbana a Župný dom sú Národnými kultúrnymi pamiatkami. Súčasťou mestskej pamiatkovej rezervácie sú ďalšie objekty ako napr. barokový Rákocziho palác zo 17. storočia, v ktorom sú dnes expozície Technického múzea, Miklušova väznica s historickou expozíciou, Jakabov palác, bývalá radnica, Župný dom, jezuitský kláštorný komplex, ktorý bol sídlom Košickej univerzity. Zvyšky hradieb sa zachovali na Hrnčiarskej ulici s tzv. Katovou baštou, na Zbrojníckej a Kováčskej ulici. Na Hradbovej ulici je rekonštruovaný krátky úsek stredovekých hradieb podľa historických podkladov a v južnej časti archeologická expozícia Dolná brána.

Kultúrnohistorické hodnoty nachádzajúce sa v MČ Šaca:

- Kostol Nanebovzatia Panny Márie je najstaršou pamiatkou Šace. Pôvodne gotický kostol bol postavený už v roku 1333. Po požiari, v roku 1779, bol znovu postavený a v roku 1846 bol jeho interiér upravený.

Obr.: Kostol Nanebovzatia Panny Márie



- Rokokový kaštieľ rodiny Semsey bol postavený v roku 1776 vo vtedajšej Šaci. Prízemná budova má oválnu ústrednú sálu. Na klenbe ústrednej sály je čiastočne zachovaná iluzívna baroková freska od z 18.storočia.
- Klasicistický kaštieľ v Buzinke bol postavený koncom 18. storočia a počas úprav v 19. storočí bol doplnený prístavbami.
- Mlyn (Slávikov mlyn) je vedený ako technická pamiatka. Bol postavený koncom 19. storočia doplnený novšími prístavbami v roku 1925. Na 1. poschodí je samotný mlyn, sitá a ostatné strojové vybavenia. Na 2. poschodí sú rozvody výťahov. Počas nedostatku vody bol mlyn poháňaný výbušným motorom.

Navrhovaná činnosť bude realizovaná v existujúcom priemyselnom areáli, kde sa nenachádzajú žiadne kultúrne a historické pamiatky ani pozoruhodnosti.

Archeologické a paleontologické náleziská

V MČ Šaca, tiež v riešenom priemyselnom areáli nie je známy výskyt významných archeologických ani paleontologických nálezísk.

Pri výstavbe rýchlostnej cesty R2 Košice, Šaca – Košické Olšany archeológovia objavili deväť hrobov z doby bronzovej. Domnievajú sa, že na území križovatky Košice – Krásna mohlo byť sídlisko. Významné ***archeologické nálezisko*** z doby bronzovej v celosvetovom meradle sa nachádza v obci Nižná Myšľa, okres Košice – okolie.

III.4. Súčasný stav kvality životného prostredia vrátane zdravia

Zdravotný stav obyvateľstva

Zdravotný stav obyvateľstva je výslednicou zložitej súhry genetického vybavenia ekonomickej psychosociálnej situácie, výživy a životného štýlu, ako aj kvality životného prostredia. Zdôrazňuje sa najmä význam sociálneho kapitálu, ktorý v sebe zahŕňa ekonomickú situáciu a sociálne nerovnováhy. Hodnotenie zdravotného stavu obyvateľov Košického kraja je pomerne zložité, pretože zdravie sa nepovažuje iba za neprítomnosť choroby. Zdravotný stav je výslednicou fyzického, psychického a sociálneho zdravia.

Životný štýl je najvýznamnejším faktorom ovplyvňujúcim zdravie (až 50%), životné prostredie 20%, genetické faktory 20% a úroveň zdravotnej starostlivosti len v 10 – 20%. Z rizikových faktorov, ktoré vyplývajú zo životného štýlu sú najvýznamnejšie:

- Fajčenie
- Nesprávna výživa
- Nedostatočná fyzická aktivita
- Nadmerný príjem alkoholu
- Nesprávna reakcia na stres

Kvalita životného prostredia je jedným z rozhodujúcich faktorov vplývajúcich na zdravie a priemerný vek obyvateľstva. Jej priaznivý vývoj je základným predpokladom pre dosiahnutie pozitívnych trendov v základných ukazovateľoch zdravotného stavu obyvateľstva.

V roku 2020 sa na Slovensku narodilo 56 650 živonarodených detí, z toho v Košickom kraji 8782, čo je druhé miesto v SR po Prešovskom kraji. Prirodzený prírastok / úbytok obyvateľstva SR (-2439) v prepočte na 1 000 obyvateľov dosiahol hodnotu -0,5 ‰. V porovnaní s rokom 2019 ide o pokles o 1,2 bodu. Kladné hodnoty hrubej miery prirodzeného prírastku v rámci krajov pretrvali v Bratislavskom (2,7 ‰), Prešovskom (2,5 ‰) a Košickom kraji (0,7 ‰).

Stredná dĺžka života na Slovensku patrí medzi najkratšie v Európe a dočasne sa v roku 2020 skrátila takmer o jeden rok v dôsledku vplyvu ochorenia COVID-19. Stredná dĺžka života pri narodení sa na Slovensku medzi rokmi 2000 a 2020 predĺžila o 3,6 roka zo 73,3 roka na 76,9 roka, no zostáva o 3,7 roka kratšia v porovnaní s priemerom EÚ. V priemere žijú ženy takmer o sedem rokov dlhšie ako muži: 80,4 roka v porovnaní so 73,5 roka u mužov. Tento rodový rozdiel je v porovnaní s priemerom EÚ výraznejší (5,6 roka) a prevažne odráža rozdiely vo vystavení rizikovým faktorom.

V roku 2020 spôsobilo ochorenie COVID-19 6,8 % všetkých úmrtí. Miera úmrtnosti na ochorenie COVID-19 ku koncu júna 2021 bola približne o 80 % vyššia na Slovensku v porovnaní s priemerom EÚ. Všeobecnejším ukazovateľom nadmernej úmrtnosti sa však naznačuje podstatne vyšší počet priamych a nepriamych úmrtí v roku 2020 súvisiacich s ochorením COVID-19.

Úroveň úmrtnosti a jej štruktúra zohrávajú v súčasnosti dôležitú úlohu pri hodnotení zdravotného stavu obyvateľstva, sú ukazovateľom dosiahnutej úrovne zdravotníctva, odrážajú sa v nich sociálne, ekonomické i kultúrne podmienky krajiny, a takisto aj prírodné podmienky v zmysle kvality životného prostredia. Nádory v roku 2020 spôsobili úmrtie 14 027 osôb, čo bol podiel 23,7 % zo všetkých zomretých s vyšším zastúpením u mužov (25,6 %) ako u žien (21,8 %). Rakovina pľúc a rakovina hrubého čreva a konečníka sú u Slovákov najčastejšími príčinami úmrtia na rakovinu, aj keď sa od roku

2000 táto úmrtnosť mierne znížila. Takmer polovica všetkých úmrtí na Slovensku súvisí s príčinami, ktorým sa potenciálne dalo predísť, pričom ide o príčiny súvisiace so správaním a environmentálne príčiny. Iba riziká súvisiace so stravovaním spôsobili 26 % všetkých úmrtí v roku 2019. Miery obezity u dospelých a mladistvých sa zvyšujú. Vysoký výskyt fajčenia u dospelých aj mladistvých je naďalej obavou v oblasti verejného zdravia.

Ovzdušie – stav znečistenia ovzdušia

Hodnotenie kvality ovzdušia vyplýva zo zákona 146/2023 Z. z. o ochrane ovzdušia. Východiskom pre hodnotenie kvality ovzdušia sú výsledky meraní koncentrácií znečisťujúcich látok v ovzduší, ktoré realizuje SHMÚ na staniciach Národnej environmentálnej siete kvality ovzdušia.

V aglomerácii Košice, mestskej časti Košice-Šaca, v obciach Veľká Ida, Haniska, Sokoľany a Bočiar a v menšej miere aj v Košiciach, je kvalita ovzdušia ovplyvnená zdrojmi znečisťovania z neďalekého priemyselného komplexu zameraného na výrobu koksu, železa, ocele, ktorý sa nachádza mimo územia mesta vo vzdialenosti do 10 km juhozápadným smerom. Medzi ďalšie priemyselné zdroje patria i cementárne. Relatívne priaznivou okolnosťou je tu prevládajúce prúdenie zo severných smerov.

Zdrojom znečisťovania ovzdušia v Košiciach je aj cestná doprava. Na základe posledného celoštátneho sčítania dopravy v r. 2015 vieme, že najvyššiu intenzitu dosahuje na obchvate centra mesta – úsek PR3 (juhovýchodný obchvat) s denným priemerným maximom 50 895 vozidiel (6 905 osobných a 43 827 nákladných áut), rýchlostná cesta R2 (južný obchvat) s 32 061 vozidlami (4 166 nákladných a 27 751 osobných áut), cesta č. 547 (severný obchvat) s 28 756 vozidlami (2 004 nákladných a 26 631 osobných áut) a úsek cesty PR3 (východný obchvat) s 36 261 vozidlami (6 056 nákladných a 30 103 osobných áut1) (Správa o kvalite ovzdušia r. 2022)

Vykurovanie domácností zabezpečujú mestské teplárne, v prípade samostatného vykurovania je prevažujúcim palivom v meste Košice zemný plyn v časti Košice-okolie je významným zdrojom znečisťovania ovzdušia vykurovanie domácností využívajúcich pevné palivá.

Na základe hodnotenia kvality ovzdušia v zónach a aglomeráciách v rokoch 2019 – 2021, SHMÚ navrhla na základe monitorovania znečistenia ovzdušia (za obdobie dlhšie ako jeden rok) zoznam oblasti riadenia kvality ovzdušia (ORKO) v SR v záujmovej oblasti.

Tab. č. 28: Oblasti riadenia kvality ovzdušia pre rok 2022

Okres	***Územie vymedzené ako ORKO***	***Znečisťujúca látka***
Košice I – IV Košice - okolie	Územia mesta Košice a obcí Bočiar, Haniska, Sokoľany a Veľká Ida	PM_{10}, $PM_{2,5}$, BaP

Zdroj: SHMÚ

Merania koncentrácií znečisťujúcich látok v ovzduší sa na území mesta monitoruje v rámci Národnej monitorovacej siete kvality ovzdušia NMSKO vo vlastníctve SHMÚ a prevádzkovateľov, prostredníctvom troch monitorovacích staníc a v okrese Košice – okolie na monitorovacej stanici Veľká Ida.

Tab. č. 29: Národná monitorovacia sieť kvality ovzdušia (NMSKO) – vlastník SHMÚ

	Okres	Názov stanice	Kód EoI	Typ oblasti	Typ stanice	Nadmorská výška (m)
KOŠICE	Košice - I	Amurská	SK0264A	U	B	201
	Košice - I	Štefánikova	SK0267A	U	T	209
	Košice - I	Ďumbierska	SK0016A	S	B	240
Košický kraj	Košice - okolie Veľká Ida	Letná	SK0018A	S	I	209

Zdroj: SHMÚ

Tab. č. 30: Vyhodnotenie znečistenia ovzdušia podľa limitných hodnôt na ochranu zdravia ľudí a smogového varovného systému pre PM_{10} v aglomerácii Košice a v zóne Košický kraj – 2022.

AGLOMERÁCIA Zóna		Ochrana zdravia									IP[2]	VP[2]
	Znečisťujúca látka	SO_2		NO_2		PM_{10}		$PM_{2,5}$	CO	Benzén	PM_{10}	PM_{10}
	Doba spriemerovania	1 h	24 h	1 h	1 rok	24 h	1 rok	1 rok	8 h[1]	1 rok	12 h	12 h
	Parameter	počet prekročení	počet prekročení	počet prekročení	priemer	počet prekročení	priemer	priemer	priemer	priemer	trvanie prekročenia [h]	trvanie prekročenia [h]
	Limitná hodnota [µg·m⁻³]	350	125	200	40	50	40	20	10 000	5	100	150
	Maximálny počet prekročení	24	3	18		35						
KOŠICE	Košice, Štefánikova	0	0	0	22	21	26	17	2 292	0,91	24	0
	Košice, Amurská					12	22	16			0	0
	Veľká Ida, Letná					68	37	22	2 736		72	0
Košický kraj	Kojšovská hoľa			0	3							
	Trebišov, T. G. Masaryka			0	11	10	22	16			0	0
	Strážske, Mierová					5	20	16			0	0
	Krompachy, SNP	0	0	0	13	13	23	17	1 607	0,94	0	0

≥ 90 % platných meraní *Červenou farbou je vyznačené prekročenie limitnej hodnoty.*

1) maximálna osemhodinová koncentrácia

2) IP, VP - trvanie prekročenia (v hodinách) informačného prahu (IP) a výstražného prahu (VP) pre PM_{10}

V súlade s Vyhláškou MŽP SR č. 244/2016 Z. z. o kvalite ovzdušia v znení neskorších predpisov bol na monitorovacích staniciach vyžadovaný podiel platných hodnôt dodržaný.

Zdroj: www.shmu.sk/File/oko/rocenky/2022_Priloha_KE

V roku 2022 bola v analyzovanej oblasti prekročená limitná hodnota pre priemernú dennú koncentráciu PM_{10} a limitná hodnota pre priemernú ročnú koncentráciu $PM_{2,5}$ na stanici vo Veľkej Ide. Počet denných prekročení 68 tu bol najvyšší za posledných päť rokov. Na ostatných staniciach boli ročné priemerné koncentrácie nižšie ako predchádzajúce roky. Počet prekročení dennej limitnej hodnoty bol na obidvoch monitorovacích staniciach v Košiciach rovnako výrazne nižší v porovnaní s predchádzajúcim rokom. Veľmi vysoký počet 21 prekročení hodnoty denného priemeru nad 50 $\mu g \cdot m^{-3}$sme zaznamenali vo Veľkej Ide v marci a netradične v auguste (12). Limitná hodnota pre priemernú ročnú koncentráciu PM_{10} (40 $\mu g \cdot m^{-3}$) v aglomerácii prekročená nebola.

Emisie

Najvýraznejší podiel na znečisťovaní ovzdušia v blízkom okolí má spoločnosť U.S. Steel Košice, s. r. o., ktorá je súčasne aj najvýznamnejším stacionárnym zdrojom znečisťovania ovzdušia emisiami TZL, NOx a CO v rámci SR. Zdroje znečisťovania ovzdušia v Košickom kraji, ktoré podľa evidencie

SHMÚ patria medzi 20 najvýznamnejších znečisťovateľov ovzdušia SR v roku 2021 je uvedený v nasledujúcej tabuľke:

Tab. č. 31: Najvýznamnejšie zdroje znečisťovania ovzdušia

Poradie	Znečisťujúca látka	Prevádzkovateľ	Podiel na znečisťovaní rok 2021 (v tonách)
1.	TZL	U.S. Steel Košice, s.r.o.	439,11
1.	NO_x	U.S. Steel Košice, s.r.o.	5534.75
1.	CO	U.S. Steel Košice, s.r.o.	104 126,58
1.	SO_2	U.S. Steel Košice, s.r.o.	3300,11
5.	NO_x	Ferroenergy, s.r.o.	887.28
12.	TZL	Carmeuse Slovakia, s.r.o.	32,69
5.	SO_2	Ferroenergy, s.r.o.	686,52
10.	CO	Danucem Slovensko,a.s.	547,49

Zdroj: SHMÚ, Správa o emisiách za rok 2021

Zdroje znečisťovania ovzdušia v zóne Košický kraj

V Košickom kraji pri Veľkej Ide sa nachádza priemyselný komplex zameraný na metalurgiu železa, ocele a výrobu koksu, ktorý je dominantným priemyselným zdrojom znečisťovania ovzdušia. Medzi ďalšie priemyselné zdroje patrí výroba sekundárnej medi a cementárne. V hornatej oblasti západnej časti Košického kraja je významným zdrojom znečisťovania ovzdušia vykurovanie domácností využívajúcich tuhé palivá, najmä palivové drevo. Situáciu komplikujú nepriaznivé rozptylové podmienky v oblastiach s nízkou rýchlosťou vetra. Najvyťaženejšie cesty v tomto kraji (mimo Košíc) – cesta č. 50 v okrese Michalovce s 14 783 vozidlami (1 721 nákladnými a 13 021 osobnými autami), cesta č. 3244 v okrese Spišská Nová Ves s 12 384 vozidlami (1 391 nákladných a 10 872 osobných áut), cesta č. 526 v okrese Rožňava s 10 433 vozidlami (626 nákladných a 9 747 osobných áut) a cesta č. 3710 v okrese Trebišov s 9 328 vozidlami (614 nákladných a 8 686 osobných áut) .

Na celkovom znečistení ovzdušia sa stále viac podieľa aj automobilová doprava, predovšetkým v hlavných dopravných koridoroch, ktorá spôsobuje zvyšovanie celoplošnej zaťaženosti komunikácií a zvyšuje množstvo emisií z výfukových plynov (predovšetkým NO_x, CO, VOC), sekundárnu prašnosť, čím je negatívne ovplyvňované ovzdušie v dýchacej zóne človeka pri obmedzených rozptylových podmienkach v dôsledku mestskej zástavby. Imisie Imisná situácia sa na území vybraných miest SR monitoruje v rámci Národnej monitorovacej siete kvality ovzdušia (NMSKO) vo vlastníctve SHMÚ a prevádzkovateľov, prostredníctvom monitorovacích staníc. V roku 2022 sa na území mesta Košice vykonávalo meranie znečistenia na monitorovacích staniciach vo vlastníctve SHMÚ:

Tab. č.32: Národná monitorovacia sieť kvality ovzdušia (NMSKO)- vlastník SHMÚ

	Okres	**Názov stanice**	**oblasť**	**stanica**	**Nad. výška**
KOŠICE	Košice I	Košice, Amurská	U	B	201
	Košice I	Košice, Štefániková	U	T	209
	Košice I	Košice, Ďumbierska	S	B	240

Typ oblasti: U - mestská, S – predmestská, R – vidiecka (regionálna) Typ stanice: B – pozaďová, T – dopravná, I – priemyselná

V oblasti Veľkej Idy sa nachádzajú dve imisné monitorovacie stanice (jedna patrí SHMÚ a druhá spoločnosti USSK . Spoločnosť USSK zasiela výsledky z imisného monitoringu (prach PM10) na dennej báze SHMÚ a Krajskému úradu ŽP v Košiciach (v súčasnosti Okresnému úradu v sídle kraja). Zástupcovia obce Veľká Ida sa môžu k predmetným údajom dostať prostredníctvom oficiálnej stránky SHMÚ.

Obr.: Národná monitorovacia sieť kvality ovzdušia (r. 2022)

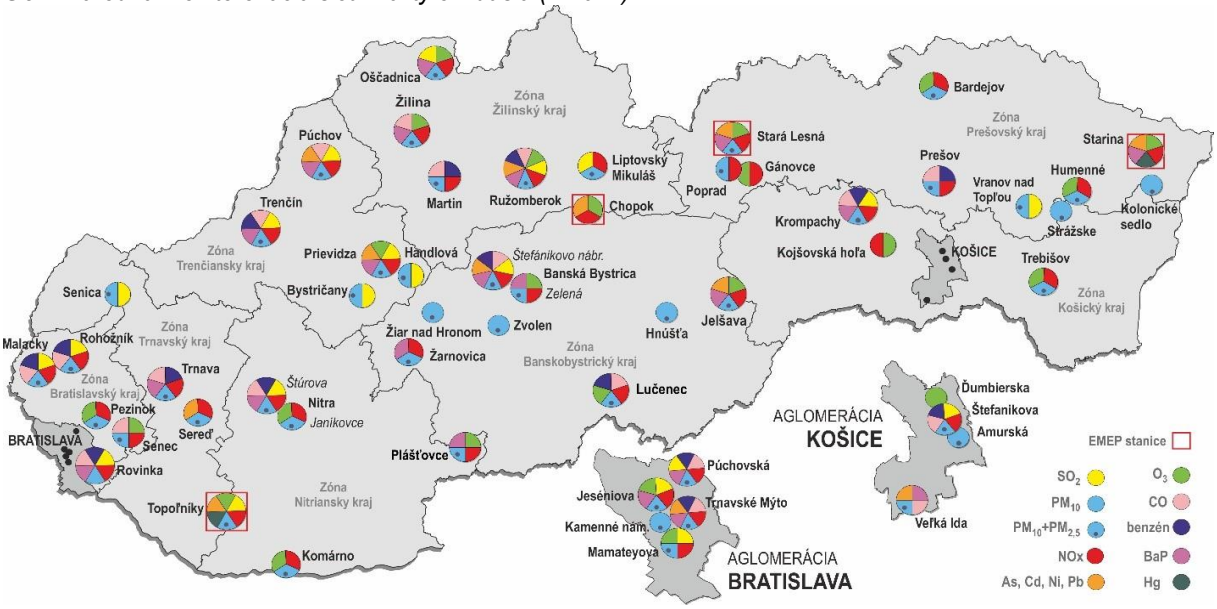

Stav znečistenia horninového prostredia – environmentálne záťaže (EZ)

Podľa Informačného systému environmentálnych záťaží SR *(www.enviroportal.sk)*súna území areálu U. S. Steel Košice, s.r.o. resp. v jeho blízkom okolí evidované 2 environmentálne záťaže (Register B) a 1 sanovaná lokalita (Register C).

Tab. č.33: Zoznam lokalít zaradených do Registra EZ

Názov EZ	Register	Identifikátor	Obec	Okres
K2 (002)/Košice-Šaca – areál U. S. Steel	Register B	SK/EZ/K2/362	Košice-Šaca	Košice II
K2 (003)/Košice-Šaca – okolie areálu U. S. Steel	Register B	SK/EZ/K2/363	Košice-Šaca	Košice II
K2 (002) /Košice-Šaca – U. S. Steel – Suchá halda	Register C	SK/EZ/K2/1283	Košice-Šaca	Košice II

Zdroj: www.enviroportal.sk

Lokality K2 (002)/Košice-Šaca – areál U. S. Steel Košice, s.r.o. a K2 (003)/Košice-Šaca – okolie areálu U. S. Steel Košice, s.r.o.

Lokality EZ sú situované v zastavanom území obce, v priemyselnej zóne. Činnosť podmieňujúca vznik EZ je hutnícka výroba. Podľa Informačného systému EZ (IS EZ) SR v roku 2001 bol v areáli závodu a jeho okolí realizovaný audit, ktorého súčasťou bol aj prieskum zameraný na zhodnotenie a kvality podzemnej vody.

Medzi potenciálne zdroje kontaminácie v areáli U. S. Steel Košice, s. r. o. boli označené studená a teplá valcovňa, ich dielne, regeneračná stanica HCl, centrálny sklad vykurovacieho oleja, mostáreň, skládky rúd a uhlia, koksovňa, suchá skládka oceliarenského popolčeka, oceliareň, kyslikáreň a tepláreň. Prieskumnými prácami bolo zistené, že narastá transport uhľovodíkov a ďalších kontaminantov z výrobní chemikálií (benzén, fenol, koks) v smere prúdenia podzemnej vody a presahuje hranicu areálu závodu. Údaje z vrtov v okolí koksovne tiež potvrdili silnú kontamináciu územia. V severnej časti závodu bola preukázaná migrácia Cu a Hg.

Orientačným geologickým prieskumom realizovaným v r. 2003 *(Masiar, et al., 2003)* bolo zistené výrazné znečistenie podzemnej vody a horninového prostredia a tiež aj zistenie, že zriadením

podzemných tesniacich stien v okolí mokrej a suchej hlady a hydraulickej clony došlo k zmene režimu podzemných vôd vo vnútri a v okolí závodu.

Interný aj externý monitorovací systém podzemných vôd v bývalých VSŽ Košice bol dobudovaný a v súčasnosti zahŕňa viac než 110 objektov. V širšom okolí závodu pribudlo 10 nových monitorovacích HG vrtov.

Zo záverov prieskumných prác a výsledkov monitoringu uvedených v IS EZ vyplýva, že zriadením PTS okolo odkalísk mokrej haldy a v okolí suchej hlady a prevádzkou hydraulickej clony sa významným spôsobom podarilo zamedziť šíreniu znečistenia z prevádzok odpadového hospodárstva U. S. Steel Košice, s.r.o.. Z výsledkov tiež vyplýva, že na území vo vzorkách podzemnej vody nebol zistený výskyt organických látok, ktoré by prekračovali ID, resp. IT kritériá v zmysle Smernice MŽPSR č. 1/2015-7. Prekročenie ID, resp. IT kritérií vo vzorkách podzemnej vody bolo zaznamenané v ukazovateľoch NH4+ (južne od areálu U. S. Steel Košice, s.r.o.), chloridy, CHSK-Mn, pH, TOC. Zistené boli vysoké obsahy Fe-celk., a Mn2+ (ktoré však majú geogénny pôvod). V dvoch studniach bol zistený zvýšený obsah chloridov a TOC nad ID kritériá. Pri povrchových vodách bolo jednorazovým odberom zistené prekročenie ukazovateľov kvality v zmysle Nariadenia vlády 269/2010 Z .z. na všetkých odberných miestach. Limitné hodnoty boli prekročené v prípade N-NO2-, N-NO3-, F-, Cl-, Na+, Ca2+, Hg, SO42-, RL a EC. Najviac kontaminantov bolo preukázaných v miestach PV135-2 a PV135-3 (Sokoliansky potok) a PV135-9 (sútok Gombošského kanála s pravým prítokom južne od suchej haldy). V dnových sedimentoch boli prekročené limity IT v prípade As a NEL-UI, ID v prípade Sn, Pb, Hg.

Činnosť podmieňujúca vznik EZ sa na lokalite naďalej vykonáva, lokalita je monitorovaná.

Obr.: Výrez mapy znázorňujúcej lokalitu EZ

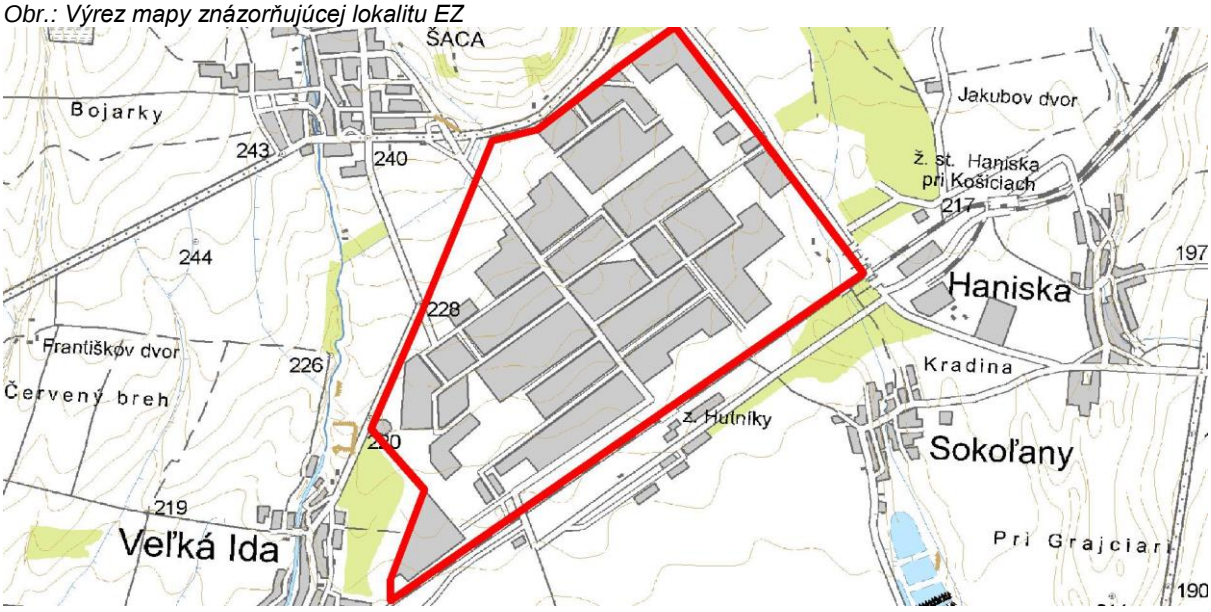

Zdroj: www.enviroportal.sk

Lokalita K2 (002)/ Košice-Šaca – U. S. Steel Košice, s.r.o.– Suchá halda

Lokalita je situovaná v extraviláne obce. Činnosť podmieňujúca vznik EZ je skládka priemyselného odpadu.

Podľa Informačného systému EZ SR na lokalite bola realizovaná sanácia väčšieho rozsahu, často etapovitá, spravidla zahrňujúca aj čistenie podzemných vôd alebo budovanie podzemnej tesniacej steny. Sanácia je v súčasnosti ukončená a lokalita je bez kontaminácie. Sanácia preukázateľne (t. j. na základe výsledkov monitoringu) odstránila znečistenie (t.j. hodnoty kontaminujúcich látok dlhodobo nepresahujú cieľové limity, prípadne ID limity). Zdroj znečistenia nebol odstránený.

Obr.: Výrez mapy znázorňujúcej lokalitu EZ

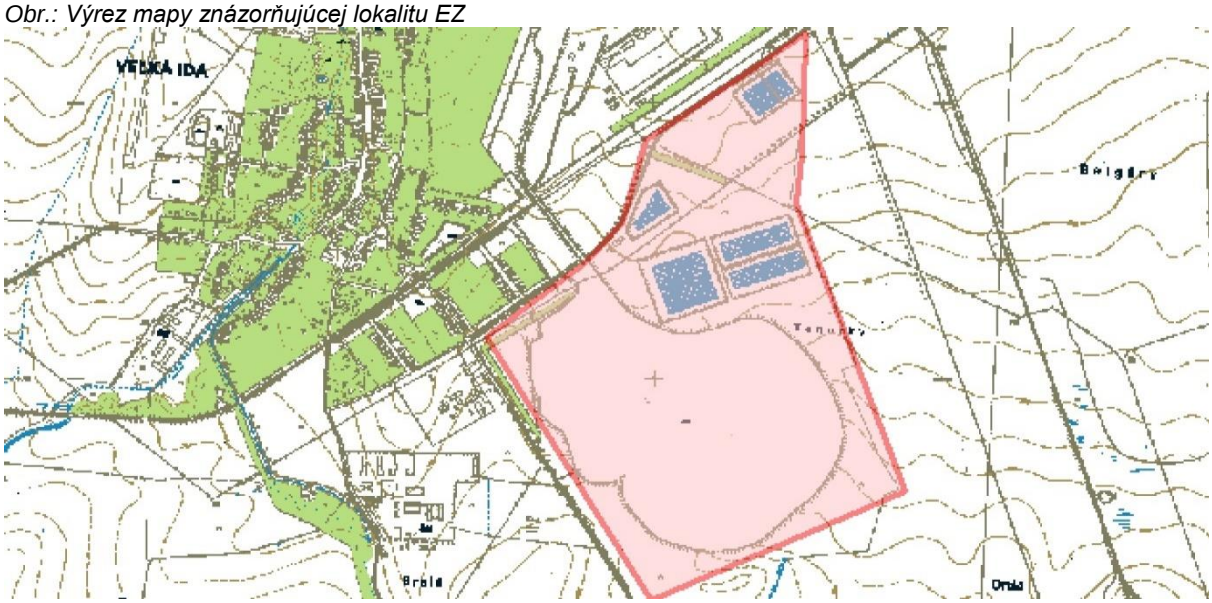

Zdroj: www.enviroportal.sk

Hluk

Hluková záťaž vo vonkajších priestoroch sa hodnotí podľa Vyhlášky MZ SR č. 549/2007 Z. z., ktorou sa ustanovujú podrobnosti o prípustných hodnotách hluku, infrazvuku a vibrácií a o požiadavkách na objektivizáciu hluku, infrazvuku a vibrácií v životnom prostredí a vyhlášky č. 237/2009, ktorou sa mení a dopĺňa vyhláška MZ SR č. 549/2007. Vyjadruje sa ako ekvivalentná hladina hluku (L_{Aeq}) resp. ako maximálna hladina hluku (L_{Amax}.). Prípustné hodnoty určujúcich veličín hluku vo vonkajšom prostredí sa pohybujú v rozmedzí 45 – 70 dB (A), podľa kategórie územia I až IV a korigujú sa podľa miestnych podmienok, denného obdobia a podľa povahy hluku.

Vypracovanie strategických hlukových máp požaduje Smernica 2002/49/EC Európskeho parlamentu a rady, ktorá sa týka posudzovania a riadenia environmentálneho hluku. Smernica definuje na základe stanovených priorít jednotný postup pri posudzovaní a kontrole hluku vo vonkajšom prostredí na zabránenie, prevenciu, alebo zníženie škodlivých účinkov hluku. Smernica bola implementovaná do zákona č. 2/2005 Z. z. o posudzovaní a kontrole hluku vo vonkajšom prostredí a o zmene zákona Národnej rady SR 272/1994 Z. z. o ochrane zdravia ľudí v znení neskorších predpisov.

Cieľom strategických hlukových máp je opísať hlukovú situáciu v okolí výrazných zdrojov hluku (doprava, priemysel) a určiť prekročenie akčných hodnôt. Pri ich tvorbe sa používajú matematické modely. V roku 2016 boli vypracované strategické hlukové mapy pre:

- vybrané úseky železničných dráh (v správe Železníc Slovenskej republiky), na ktorých bola intenzita pohybov vlakových súprav vyššia ako 30 tis. pohybov za rok. Územie bolo rozdelené do šiestich súvislých celkov (Z1 – Z6) s počtom 393 234 obyvateľov, čo predstavuje približne 7,2 % celkového počtu obyvateľov (stav pre rok 2016).

- vybrané úseky II. a III. triedy v správe Regionálne cesty Bratislava pre prevádzku v roku 2011. V okolí sledovaných ciest žije priebežne 2 000 obyvateľov s prekročenou akčnou hodnotou hlukového indikátora L_{dvn} a približne 1 100 obyvateľov s prekročenou akčnou hodnotou hlukového indikátora L_{noc}.

V priestore južne od Košíc sa nachádza medzinárodné letisko – oblasť letiska Košice, kde izofóna ekvivalentnej hladiny hluku nad 65 dB(A) resp. maximálnej hladiny hluku nad 85 dB(A) zasahuje južnú časť mesta Košice a okolité obce (najmä Veľkú Idu, Hanisku a Sokoľany).

Najväčším priemyselným zdrojom hluku, južne od aglomerácie Košice, je spoločnosť U. S. Steel Košice, s.r.o.. Hlavnými zdrojmi hluku vo výrobnom areáli a jeho okolí je hluk z dopravy materiálov, dopravy surovín a samotnej prevádzky. Zdrojmi hluku v pracovnom prostredí prevádzok spoločnosti sú stroje a zariadenia každého druhu ako napr. stroje stacionárne, mobilné, náradie a výrobné linky. V súčasnosti sú dodržané všetky zákonom stanovené limitné hodnoty hlukových hladín v jestvujúcich prevádzkach.

Vibrácie

V priestore areálu U. S. Steel Košice, s. r. o. vznikajú vibrácie do okolitých plôch z nákladnej automobilovej dopravy po vnútroareálových cestných komunikáciách a zo železničnej dopravy. Širokorozchodná trať Ukrajina – Maťovce – Haniska pri Košiciach – areál U. S. Steel Košice, s. r. o. je využívaná na nákladnú dopravu (preprava surovín a tovarov z Ukrajiny do hutníckeho závodu). Prejazdy ťažkých nákladných vlakových súprav vyvolávajú v bezprostrednom okolí železničnej trate vibračné účinky, ku ktorým prispieva aj existujúci systémom železničných vlečiek (manipulácia so surovinami). V dotknutom území zatiaľ neboli signalizované prípady možných deštrukčných účinkov vibrácií.

Ďalším zdrojom vibrácií v areáli spoločnosti U. S. Steel Košice, s. r. o. je samotná výrobná aktivita v niektorých prevádzkach. Ide o vibrácie vznikajúce v pracovnom prostredí pri výrobných postupoch, pôsobiace na zamestnancov obsluhujúcich zariadenia.

Zdroje žiarenia

V súčasnosti zdrojom žiarenia v pracovnom prostredí Teplej valcovne je meracie zariadenie na vyhodnotenie hrúbky finálneho produktu. Ide o izotopový viackanálový merač, ktorý má prírodný prvok, izotopový zdroj, umiestnený v hlavici žiarenia odkiaľ vyžaruje konštantné gama žiarenie. Toto žiarenie je čiastočne absorbované alebo rozptýlené materiálom, ktorý sa má merať. Po prechode materiálom žiarenie prechádza absorbérom a výsledkom je prúd spôsobený ionizačným procesom vo vnútri vysoko stabilnej ionizačnej komory.

Znečistenie povrchových a podzemných vôd

Povrchové vody

Kvalita povrchových vôd sa hodnotí podľa NV SR č. 269/2010 Z. z., ktorým sa ustanovujú požiadavky na kvalitu a kvalitatívne ciele povrchových vôd a limitné hodnoty ukazovateľov znečistenia odpadových vôd a osobitných vôd.

Hlavnými príčinami znečistenia povrchových vôd je vypúšťanie znečistených splaškových odpadových vôd a priemyselných odpadových vôd do povrchových tokov. Ďalším zdrojom znečistenia, v súčasnosti menej významným, je poľnohospodárska činnosť – hnojenie.

Povrchové vody v širšom dotknutom území patria do čiastkového povodia rieky Hornád. Jej kvalita po Spišskú Novú Ves v hornom úseku toku je pomerne dobrá, s výnimkou $CHSK_{Cr}$. V ďalšom úseku toku sú zaznamenané zvýšené obsahy ťažkých kovov, prekračované sú limitné hodnoty mikrobiologických ukazovateľov a dusíkatých látok. Hornád pod mestom Košice je znečisťovaný priemyselnými odpadovými vodami a splaškovými vodami produkovanými mestom Košice. K znečisťovaniu toku dochádza aj vplyvom jeho prítokov, ktorými sú Torysa a Olšava, ktoré sú znečistené. V úseku toku Hornád pod obcou Ždaňa sa kumuluje znečistenie z celého povodia, dôsledkom čoho sú prekročené mikrobiologické ukazovatele, $CHSK_{Cr}$, obsah ťažkých kovov, Mn, dusíkatých látok, a absorbovateľných organicky viazaných halogénov. Kvalita toku Hornád v tomto úseku je negatívne ovplyvnená prítokom Sokolianskeho potoku, ktorý je recipientom priemyselných odpadových vôd zo závodu U.S. Steel Košice, s. r. o. dôsledkom čoho patrí k najviac znečisteným tokom v SR. Limitné hodnoty v toku výrazne prekračujú obsahy ťažkých kovov (Al, Pb, Zn), Mn, NEL_{UV}, teplota vody. Taktiež sú prekročené hodnoty u chloridov, dusíkatých látok, chloroformu atď.. Najnepriaznivejšia situácia je aj v mikrobiologických ukazovateľoch.

Areál navrhovanej činnosti ani jeho okolie nie je v priamom kontakte s povrchovými recipientmi. Vplyvom navrhovanej činnosti sa nepredpokladá znečistenie povrchových vôd.

Podzemné vody

Kvalitu podzemných vôd ovplyvňuje horninové prostredie a taktiež kvalita vody v povrchových tokoch. Sledovanie kvality podzemných vôd je zabezpečované monitorovacou sieťou SHMÚ, ktorú tvoria vrty nachádzajúce sa v riečnych sedimentoch, kvartérnych a neogénnych štrkopieskoch. Výsledky monitoringu kvality podzemných vôd sú hodnotené podľa NV SR č 355/2007 Z. z., ktorým sa ustanovujú požiadavky na vodu určenú na ľudskú spotrebu a kontrolu kvality vody určenej na ľudskú spotrebu. Monitoringom boli preukázané prekročené limitné hodnoty určené NV vo všetkých útvaroch podzemných vôd zasahujúcich do Košického kraja.

V okresoch Košice I - IV je kvalita podzemných vôd negatívne ovplyvňovaná priemyselnou a poľnohospodárskou činnosťou. V útvaroch podzemných vôd boli preukázané zvýšené koncentrácie dusíkatých látok, chloridov, amónnych iónov, ťažkých kovov a organických látok. Stupeň kontaminácie v území je v rozpätí hodnôt Cd = 0,50 - >10,00 (podľa Geochemického atlasu SR). Vplyvom navrhovanej činnosti sa nepredpokladá znečistenie podzemných vôd.

IV. Základné údaje o predpokladaných vplyvoch navrhovanej činnosti na životné prostredie vrátane zdravia a o možnostiach opatrení na ich zmiernenie

IV.1. Požiadavky na vstupy

Záber lesných pozemkov, poľnohospodárskej pôdy

Realizáciou navrhovanej činnosti nedôjde k novému záberu pôdy. Realizáciou predmetnej navrhovanej činnosti nedochádza k trvalému ani dočasnému záberu poľnohospodárskej ani lesnej pôdy. Navrhovaná činnosť sa plánuje realizovať v existujúcom areáli závodu na voľnenej ploche resp. po jestvujúcich potrubných trasách na druhu pozemku charakterizovanom ako „zastavaná plocha a nádvorie“.

Požiadavky na surovinové a energetické zdroje

Výstavba má nároky na pohonné hmoty pre stavebnú a dopravnú mechanizáciu.

Počas prevádzky je uvažované s nasledujúcimi vstupmi *(kapacity prípojok sú určené na základe výhľadových predpokladov rozvoja územia*):

Tab. č. 34: Vstupy:

médium	pretlak [MPa]	max. kapacita prípojky	jednotky
Kyslík HP GOX	2,7	62 000	Nm3/h
Kyslík MP GOX	0,6	27 000	Nm3/h
Dusík HP GAN	1,6 – 2,0	19 000	Nm3/h
Dusík MP GAN	0,6	49 000	Nm3/h
Argón	2,0	1 275	Nm3/h
Para	1,76	22,5	t/h
Pitná voda	0,3 – 0,6	30	m3/h
Priemyselná voda	0,24 – 0,28	160	m3/h
Požiarna voda	0,24 – 0,28	160	m3/h
Kanalizácia *(vody z povrchového odtoku, splaškové vody...)*		170	m3/h
Elektrina			

Preložka rozvodov médií:		
médium	**pretlak [MPa]**	**menovitý priemer potrubia**
Kyslík	1,5	DN 40
Acetylén	0,1	DN 40
Zemný plyn	0,6	DN 50
Teplovodné kúrenie	1,6	DN 65
Stlačený vzduch	0,56	DN 50

Počas prevádzky je uvažované s nasledujúcimi výstupmi *(kapacity prípojok sú určené na základe výhľadových predpokladov rozvoja územia*):

Tab. č. 35: Výstupy:

médium	pretlak [MPa]	max. kapacita prípojky	jednotky
Kyslík HP GOX	2,7	62 000	Nm3/h
Kyslík MP GOX	0,6	27 000	Nm3/h
Dusík HP GAN	1,6 – 2,0	19 000	Nm3/h
Dusík MP GAN	0,6	49 000	Nm3/h
Argón	2,0	1 275	Nm3/h
Para	1,76	22,5	t/h
Pitná voda	0,3 – 0,6	30	m3/h
Priemyselná voda	0,24 – 0,28	160	m3/h
Požiarna voda	0,24 – 0,28	160	m3/h
Kanalizácia *(vody z povrchového odtoku, splaškové vody...)*		170	m3/h
Elektrina			

Preložka rozvodov médií:		
médium	**pretlak [MPa]**	**menovitý priemer potrubia**
Kyslík	1,5	DN 40
Acetylén	0,1	DN 40
Zemný plyn	0,6	DN 50
Teplovodné kúrenie	1,6	DN 65
Stlačený vzduch	0,56	DN 50

Surovinové zdroje

Navrhovaná činnosť má nároky na stavebné a technologické prvky. Pri výstavbe sa použije nasledovný stavebný materiál:

- **Betón** - základy pod technologické oceľové konštrukcie ako aj pod prevádzkové objekty budú z betónu
- **Kov** – potrubné rozvody, rôzne pomocné oceľové konštrukcie, konštrukcie pre uloženie nových potrubných rozvodov

Počas prevádzky nie sú potrebné žiadne surovinové zdroje okrem technických plynov a médií uvedených v kapitole IV.1.3.

Nároky na pracovné sily

Prevádzka novej činnosti nevytvára pracovné miesta s trvalou obsluhou a nevyžaduje žiadnych nových zamestnancov. Nejedná sa o rozšírenie výroby ani o zmenu nárokov na súčasnú kvalifikačnú štruktúru zamestnancov.

Dopravná a iná infraštruktúra

Realizáciou navrhovanej činnosti nároky na novú dopravnú infraštruktúru nevznikajú.
Navrhovaná stavba **nevyžaduje** preložky súčasných cestných dopravných trás.
Cestná doprava a iná infraštruktúra bude dotknutá len počas výstavby.

Iná infraštruktúra

Navrhovaná stavba nepredpokladá preložky iných súčasných nadzemných a podzemných vedení. Navrhovaná stavba predpokladá iba preložky súčasných nadzemných a podzemných vedení súvisiacich s uvoľnením územia pre budúcu rozvojovú aktivitu.

IV.2. Údaje o výstupoch

Zdroje znečistenia ovzdušia

Počas výstavby

Počas výstavby bude celý stavebný pozemok zdrojom dočasnej plošnej prašnosti a emisií. Z hľadiska pôsobenia navrhovanej činnosti na kvalitu ovzdušia sa na znečistení ovzdušia budú podieľať plynné znečisťujúce látky a tuhé znečisťujúce látky z plošného stacionárneho zdroja – areál staveniska s príslušnými mechanizmami a z mobilných zdrojov a to súvisiacej dopravy. Bude dochádzať k znečisteniu ovzdušia výfukovými plynmi – CO, NO_x, nemetánovými prchavými organickými látkami (NM VOC) a tuhými časticami PM z motorových vozidiel a stavebných mechanizmov v rámci staveniska a dopravy materiálov. Počas výkopových prác bude dochádzať k zvýšenej záťaži okolitého prostredia vplyvom prašnosti. Množstvo emisií bude závisieť od počtu mechanizmov, priebehu výstavby, ročného obdobia, poveternostných podmienok a pod. Vzhľadom ku geografickej polohe rozvojového územia, v blízkosti jestvujúcich prevádzok citlivých na výrony TZL, bude ich možný výskyt počas výstavby maximálne minimalizovaný.

Počas prevádzky

Samotná prevádzka prípojok médií pre rozvojové územie DZ Energetika nie je zdrojom žiadnych emisií. Rozdiel medzi nulovým a navrhovaným variantom je zanedbateľný.

Zdroje hluku a vibrácií

Realizácia navrhovanej činnosti a následná prevádzka sa budú vykonávať v rámci areálu existujúcej hutníckej výroby. Prevádzka je umiestnená v priemyselnom území a v dostatočnej vzdialenosti od obytnej zóny – 1 500 až 2 300 m.

Hluk počas výstavby

Predpokladané zvýšenie denných ekvivalentných hladín hluku v okolí stavby je časovo obmedzené etapou výstavby. Pôjde o dočasný, málo významný nepriaznivý vplyv.

Pre stavebnú činnosť možno uvažovať s orientačnými hodnotami jednotlivých strojov:

- nákladné automobily typu Tatra 87 - 89 dB(A)
- zhutňovacie stroje 83 - 86 dB(A)
- nakladače zeminy 86 - 89 dB(A)
- zváranie 72 - 76 dB(A) (vo vzdialenosti 7m od zváračky)
- rezanie kovov 100 - 110 dB(A) – (počas montážnych prác)

Hluk zo stavebnej činnosti je považovaný za hluk z iných zdrojov kde najvyššie prípustné hodnoty sú:

pre deň LAeq12h,p =50 dB

pre večer LAeq4h,p = 50 dB

pre noc LAeq8h,p = 45 dB

Na základe vyhlášky MZ SR č. 549/2007 Z. z., ktorou sa ustanovujú podrobnosti o prípustných hodnotách hluku, infrazvuku a vibrácií a o požiadavkách na objektivizáciu hluku, infrazvuku a vibrácií v životnom prostredí v znení neskorších predpisov je nutné dodržať najvyššie prípustné limity hluku v pracovných dňoch od 07:00 do 21:00 hod. a v sobotu od 08:00 do 13:00 hod. sa pri hodnotení hluku zo stavebnej činnosti vo vonkajšom prostredí stanovuje posudzovaná hodnota pripočítaním korekcie K = (-10) dB k ekvivalentnej hladine A zvuku v uvedených časových intervaloch. V týchto časových intervaloch sa neuplatňujú korekcie pre stanovenie posudzovaných hodnôt hluku vo vonkajšom prostredí.

Priemerné hladiny akustického tlaku A od stavebných strojov a zariadení, merané vo vzdialenosti 10 m od obrysu zdrojov hluku, sa pohybujú v rozmedzí 85 - 90 dB (A). Vzhľadom k úrovni týchto hladín a vzdialenosti k najbližšej obytnej výstavbe (1500 až 2300 m), prípustné hladiny hluku zo stavebnej činnosti nebudú prekračované.

Hluk počas prevádzky

Počas prevádzky navrhovanej činnosti sa nepredpokladá šírenie nadmerného hluku do vonkajšieho prostredia.

Prevádzka nových prípojok médií a zariadení nevyvolá žiadnu hlukovú záťaž a prekračovanie prípustných hodnôt určujúcich veličín hluku vo vonkajšom prostredí podľa vyhlášky č. 549/2007 Z. z., v žiadnom z kategórií území prítomných pozdĺž líniovej stavby (kat. II, III a IV), v dennom, večernom, či nočnom referenčnom časovom intervale, pre hluk z iných zdrojov. Samotná prevádzka nie je zdrojom vibrácií.

Žiarenie a iné fyzikálne polia (tepelné, magnetické a iné – zdroj a intenzita)

V súvislosti s navrhovanou činnosťou je vplyvy typu žiarenia, alebo zápachu možné vylúčiť. Navrhovaná technológia sa vyznačuje kvalitnou izoláciou voči prestupu tepla.

Odpady

Počas výstavby

Podľa vyhlášky MŽP SR č. 365/2015 Z. z. v znení neskorších právnych predpisov, ktorou sa ustanovuje Katalóg odpadov je počas realizácie navrhovaného zámeru predpoklad vzniku druhov odpadov uvedených v nasledujúcej tabuľke.

Tab. č. 36: Predpokladané druhy odpadov vznikajúce počas realizácie

Číslo skupiny, druh odpadu	Názov skupiny a druh odpadu	Kategória odpadu	Navrhovaný spôsob nakladania
15 01 01	obaly z papiera a lepenky	O	R3
15 01 02	obaly z plastov	O	R3
15 01 03	obaly z dreva	O	R1, R3
15 01 04	obaly z kovu	O	R4
15 01 06	zmiešané obaly	O	R1
15 01 10	obaly obsahujúce zvyšky nebezpečných látok alebo kontaminované nebezpečnými látkami	N	D1, R4
15 02 02	absorbenty, filtračné materiály, handry na čistenie, ochranné odevy	N	D1
15 02 03	absorbenty, filtračné materiály, handry na čistenie a ochranné odevy iné ako uvedené v 15 02 02	O	D1
17 01 01	betón	O	R5
17 01 02	tehly	O	R5
17 01 06	zmesi betónu, tehál, obkladačiek, dlaždíc obsahujúce nebezpečné látky	N	D1
17 01 07	zmesi betónu, tehál, obkladačiek, dlaždíc iné ako uvedené v 170106	O	D1/R5
17 02 01	drevo	O	R1
17 02 02	sklo	O	R5
17 02 03	plasty	O	R3/R1
17 02 04	sklo, plasty a drevo obsahujúce nebezpečné látky alebo kontaminované nebezpečnými látkami	N	D1
17 03 01	bitúmenové zmesi obsahujúce uhoľný decht	N	D1
17 03 02	bitúmenové zmesi iné ako uvedené v 170301	O	R5
17 04 05	železo a oceľ	O	R4
17 04 11	káble iné ako uvedené v 170410	O	R4
17 05 04	zemina a kamenivo iné ako uvedené v 17 05 03	O	R5
17 05 06	výkopová zemina iná ako uvedená v 17 05 05	O	Využitie ako zásypový materiál

O - ostatný odpad, **N** - nebezpečný odpad

Spôsob nakladania s odpadom:
R1 – využitie ako palivo alebo získanie energie iným spôsobom
R3 – recyklácia alebo spätné získavanie organických látok
R4 – recyklácia alebo spätné získavanie kovov a kovových zlúčenín
R5 - recyklácia alebo spätné získavanie iných anorganických látok
R9 - prečisťovanie oleja alebo jeho iné opätovné použitie.
R12 - úprava odpadov určených na spracovanie niektorou z činností R1 až R11.
R13 – skladovanie odpadov pred použitím niektorej z operácií označených ako R1 až R12
D1 – uloženie do zeme alebo na povrchu (napr. skládka odpadov)
D10 – spaľovanie na pevnine

Presnejšie množstvá jednotlivých druhov odpadov, ktoré vzniknú pri realizácii výstavby, budú stanovené v ďalšom stupni projektovej dokumentácie. Časť výkopových zemín bude použitá na spätných zásyp.

V priebehu výstavby navrhovanej činnosti vzniknú predovšetkým odpady, ktoré patria podľa vyhlášky MŽP SR č. 365/2015 Z.z., ktorou sa ustanovuje Katalóg odpadov, v znení neskorších predpisov (ďalej len Katalóg odpadov) do skupiny 17 – stavebné odpady a odpady z demolácií vrátane výkopovej zeminy. Zároveň budú vznikať odpady z obalov, ktoré sú podľa druhov materiálu zaradené podľa Katalógu odpadov do podskupiny 15 01 - obaly vrátane odpadových obalov z triedeného zberu komunálnych odpadov. Z čistiacich prác budú vznikať absorbenty a obaly znečistené škodlivinami.

Celý objem výkopovej zeminy bude použitý na spätné zásypy, prípadne odovzdaný na zhodnotenie externej oprávnenej organizácii

Odpad bude triedený a ukladaný do odpadových nádob alebo kontajnerov, ktorých odvoz bude zabezpečovať pôvodca odpadu, resp. realizátor stavebných prác (podľa zmluvne dohodnutých podmienok), na vlastné náklady do zariadení na zber, zhodnocovanie alebo na zneškodňovanie odpadov. Materiálové využitie bude mať prednosť pred ich uložením na skládke, v zmysle hierarchie odpadového hospodárstva. O nakladaní s jednotlivými druhmi odpadov sa bude viesť dielčia evidencia, ktorá bude spolu s vážnymi lístkami podkladom pre vypracovanie Evidenčných listov odpadov a Ohlásenia o vzniku odpadu a nakladaní s ním, podľa vzoru vyhlášky MŽP SR č. 366/2015 Z. z. o evidenčnej povinnosti a ohlasovacej povinnosti, v znení neskorších právnych predpisov.

Za nakladanie s odpadom počas výstavby (zhromažďovanie, zabezpečenie prepravy, zhodnotenia resp. zneškodnenia) zodpovedá podľa § 77 zákona o odpadoch pôvodca, ktorým je právnická osoba alebo fyzická osoba - podnikateľ, pre ktorú sa stavebné a demolačné práce v konečnom štádiu vykonávajú (teda investor). Pôvodca odpadu zodpovedá za nakladanie s odpadmi podľa zákona o odpadoch a plní si povinnosti podľa § 14 (povinnosti držiteľa).

Pri nakladaní so stavebnými odpadmi je nutné dodržiavať súlad s legislatívou v odpadovom hospodárstve, najmä vyhl.344/2022 Z.z. o nakladaní so stavebným odpadom a odpadom z demolácií a s VZN o nakladaní s komunálnymi odpadmi a drobnými stavebnými odpadmi na území mesta Košice. Odpady vzniknuté počas výstavby, budú oddelene zhromažďované podľa druhov na stavenisku, ktoré bude oplotené a strážené.

Jednotlivé druhy odpadov, ktoré nebude možné využiť na materiálové zhodnotenie budú zneškodnené na najbližšej skládke odpadov. Prípadné nebezpečné druhy odpadov ako sú absorbenty a obaly znečistené nebezpečnými látkami budú zhromažďované v označených uzavretých kontajneroch do doby odvozu oprávnenou spoločnosťou za účelom zneškodnenia.

Počas výstavby je potrebné zabrániť vzniku nepovoleným skládkam a odpady triediť v mieste vzniku a následne ich zhromažďovať vo veľkoobjemových kontajneroch. Nazhromaždené odpady je potrebné pravidelne odvážať oprávnenou organizáciou za účelom zhodnotenia resp. zneškodnenia do zariadenia nato určenom.

Konkrétny spôsob nakladania a množstvá produkovaných odpadov počas výstavby zámeru budú dokumentované pri kolaudačnom konaní na základe vedenej evidencie pôvodcu odpadov.
Nebezpečné odpady budú zneškodňované prednostne pred ostatnými s oprávnenou organizáciou na základe uzavretej zmluvy.

Zakazuje sa zmiešavať nebezpečný odpad kat. č. 15 01 10 s odpadmi z obalov, ktoré nie sú kontaminované.

Z vyhradených miest staveniska budú odpady podľa druhu a kategórie následne odvezené a zhodnocované resp. zneškodňované:

- na skládku nie nebezpečných odpadov U. S. Steel Košice, s. r. o.
- do zemníka U. S. Steel Košice, s. r. o.
- skládku nebezpečných odpadov U. S. Steel Košice, s. r. o.
- na závod Oceliareň (oceľový šrot recyklovaný v U. S. Steel Košice, s. r. o.)
- spoločnosťou s oprávnením na nakladanie s nie nebezpečnými odpadmi, na základe zmluvného vzťahu
- spoločnosťou s oprávnením na nakladanie s vybraným druhom nebezpečných odpadov
- na základe zmluvného vzťahu

Cieľom bude, aby sa aspoň 70% (hmotnostných) stavebného a odpadu z demolácie (s výnimkou prirodzene sa vyskytujúceho materiálu definovaného v kategórii odpadu 17 05 04 zemina a kamenivo), ktorý vznikne počas výstavby, sa pripraví na opätovné použitie alebo bude odoslané na recykláciu alebo iné zhodnotenie materiálu.

Počas prevádzky

Počas prevádzky navrhovanej činnosti sa uvažuje len so vznikom odpadu počas údržby a servisných prácach. Všetok odpad, ktorý vzniká pri údržbe zariadenia bude zhodnocovaný alebo zneškodňovaný v rámci USSK, prípadne odovzdaný na zhodnotenie/zneškodnenie externej oprávnenej organizácii.

Tab. č. 37: Špecifikácia tuhých a kvapalných odpadov vznikajúcich z prevádzky

Katalógové číslo	Názov druhu odpadu	Kateg. odpadu	Množs. v [t/rok]	Spôsob nakladania
15 01 01	Obaly z papiera a lepenky	O	0,05	R3
15 01 02	Obaly z plastov	O	0,02	R3
15 01 03	Obaly z dreva	O	0,05	R1
15 01 06	Zmiešané obaly	O	0,2	R1
15 01 10	Obaly obsahujúce zvyšky nebezpečných látok alebo kontaminované nebezpečnými látkami.	N	0,1	D1,R1
15 02 02	Absorbenty, filtračné materiály vrátane olejových filtrov inak nešpecifikovaných, handry na čistenie, ochranné odevy.	N	0,8	D1,R1
16 02 13	Vyradené zariadenia obsahujúce nebezpečné časti iné ako uvedené v 16 02 09 až 16 02 12.	N	0,02	R4
16 02 14	Vyradené zariadenia iné ako uvedené v 16 02 09 až 16 02 13.	O	0,03	R4
17 04 05	železo a oceľ	O	0,200	R4

O - ostatný odpad, **N** - nebezpečný odpad

Nebezpečné odpady v prevádzke vznikajúce pri vykonávaní pravidelnej údržby a odstraňovaní porúch strojných a technologických zariadení sú v súlade so všeobecne záväzným právnym predpisom odpadového hospodárstva. Nebezpečné odpady budú tak ako doteraz zhromažďované vo vyhradených priestoroch prevádzky, oddelene od ostatných odpadov, označené identifikačnými listami nebezpečného odpadu. Objekty zhromažďovania nebezpečných odpadov sú vybavené kovovými paletami a sudmi vhodnými na uskladnenie nebezpečných odpadov. Nádoby s kvapalnými nebezpečnými odpadmi sú opatrené záchytnými vaňami. Palety s pevným nebezpečným odpadom sú uložené na betónovej podlahe, opatrenej vhodným náterom pre skladovanie nebezpečných odpadov. Opotrebované oleje sú zhromažďované na jednotlivých výrobných úsekoch a sú odovzdávané na zhodnotenie alebo zneškodnenie oprávnenej osobe na základe písomnej zmluvy.

Prevádzkovateľ je povinný zhromažďovať pevné odpady, ako sú filtračné materiály a znečistený textil vo vhodných zberných nádobách alebo kontajneroch, odpadové oleje v plechových alebo plastových sudoch zabezpečených záchytnými vaňami, oddelene od ostatných druhov odpadov, odpady zo svetelných zdrojov v pôvodných obaloch v zberných nádobách a odpadové olovené batérie a akumulátory v uzatvorenom sklade nebezpečných odpadov minimálne uložené v záchytnej vaničke.

Prípadný vznik oceľového šrotu sa opätovne využíva v oceliarni. Odpady ako je papier, obaly ale aj elektroodpad sa odovzdávajú do Chránenej prevádzky v U. S. Steel Košice, s. r. o., ktorá odpady triedi a odovzdáva na zhodnotenie oprávneným subjektom na základe zmluvného vzťahu. Nebezpečné druhy odpadov, ktoré vzniknú počas servisných a údržbárskych prác budú priebežne zneškodňované oprávnenou alebo autorizovanou spoločnosťou na základe zmluvného vzťahu.

Vyprodukované množstvo komunálneho odpadu sa nezmení, nakoľko vplyvom navrhovaného zámeru nepribudne počet zamestnancov. Zmesový komunálny odpad a jeho oddelené zložky je potrebné naďalej zhromažďovať v zberných nádobách zodpovedajúcich systému zberu komunálnych odpadov v meste.

Zápach

Navrhovanou činnosťou nedôjde za bežných prevádzkových podmienok k emisiám pachových látok nad mieru spôsobujúcu obťažovanie obyvateľstva. Nie sú známe ani ďalšie výstupy, ktoré by významne ovplyvňovali životné prostredie.

Odpadové vody

Odpadové vody z prevádzky prípojok médií nebudú vznikať.

Iné očakávané vplyvy, napríklad vyvolané investície

Navrhovaný zámer bude realizovaný na vyčistenom území. Zámer nevyvoláva potrebu búrania. Búranie vytvorí možnosť pre realizáciu. Časový harmonogram predpokladá, že územie je pripravené pre takúto možnosť.

Vyvolané pridružené činnosti, budú realizované v existujúcom priemyselnom areáli. Ich realizáciou nedôjde k novému zásahu do krajiny.

IV.3. Údaje o predpokladaných priamych a nepriamych vplyvoch na životné prostredie

Vplyvy na obyvateľstvo

Vplyvy počas výstavby

Sú časovo obmedzené a sú spojené predovšetkým so zvýšeným pohybom nákladných automobilov a stavebných mechanizmov. Sprievodným javom stavebnej činnosti je zvýšená hlučnosť, prašnosť a tvorba emisií. Táto sa bude prejavovať jednak v samotnom mieste výstavby a na prístupovej komunikácii. Vplyv zápachu bude obmedzený na výfukové plyny z premávky motorových vozidiel a nákladných vozidiel počas výstavby navrhovanej činnosti. V rámci územia navrhovanej činnosti sú v areáli U. S. Steel Košice, s. r. o. vytvorené vyhovujúce vnútroareálové komunikácie.

Vplyv hluku a zápachu možno považovať za málo významný, lokálny, ktorý nebude mať negatívny vplyv na obyvateľstvo a jeho zdravie.

Emisie z pohybu dopravných prostriedkov sa budú obmedzovať pravidelným čistením kolies vozidiel od nánosov blata a čistením prístupovej komunikácie.

Významné vplyvy počas realizácie zámeru sa neočakávajú, nakoľko sa jedná v rozhodujúcej miere o práce, ktoré budú vykonávané v existujúcom uzatvorenom priemyselnom komplexe. Vychádzajúc z toho, počas realizácie zámeru nepredpokladáme významnejšie negatívne dopady ani na obyvateľstvo okolitej zástavby. Počas výstavby bude vplyv na obyvateľstvo spojený jedine s dopravou materiálu a technologických zariadení, ktoré dovezie dodávateľ cez miestne komunikácie do areálu U. S. Steel Košice, s. r. o.

Vplyvy počas prevádzky

Prevádzka bude umiestnená v priemyselnom území a v dostatočnej vzdialenosti od obytnej zóny – 1 500 až 2300 m. Najbližšia obytná zóny je m. č. Košice - Šaca. Navrhovanou činnosťou nebudú dotknutí obyvatelia najbližšej obytnej zóny. Doprava a iná infraštruktúra bude dotknutá len počas výstavby. Navrhovaná činnosť – nové rozvody technických plynov, nie je zdrojom žiadnych emisií

znečisťujúcich látok do ovzdušia, emisií hluku, či akýchkoľvek znečisťujúcich látok, ktoré by ohrozovali pôdu alebo podzemnú alebo povrchovú vodu.

Na základe uvedeného negatívny vplyv navrhovanej činnosti na obyvateľstvo sa nepredpokladá.

Vplyvy na horninové prostredie, nerastné suroviny, geodynamické javy a geomorfologické pomery

Z hľadiska primárnych inžiniersko – geologických pomerov hodnoteného územia, ako aj na základe archívnych údajov o prieskumných prácach vykonaných v jeho blízkom okolí, možno považovať základové pomery v mieste výstavby za priaznivé. Vzhľadom na charakter územia, v ktorom sa zámer bude realizovať nie je predpoklad ovplyvnenia reliéfu alebo horninového prostredia.

Výstavbou, ani prevádzkou rozvodov a prípojok médií sa neočakáva žiadna kontaminácia horninového prostredia znečisťujúcimi látkami.

Vplyvy navrhovanej činnosti na horninové prostredie hodnotíme ako priame (počas výstavby), krátkodobé a zanedbateľné.

Vplyvy na klimatické pomery

Zmeny mikroklimatických pomerov, či už pre fázu výstavby, alebo fázu prevádzky, je možné vylúčiť. Stavba bude koncipovaná ako podzemná a aj nadzemná. Nevzniknú ďalšie nové spevnené povrchy, ktorými by sa mohol ovplyvniť režim meteorologických prvkov, alebo zvýrazniť prebiehajúce klimatické zmeny. Všetky typy povrchov budú po ukončení stavebných prác a následnom uhladení terénu obnovené v pôvodnom rozsahu.

Vplyvy na ovzdušie

Počas výstavby

Počas výstavby môže dôjsť k časovo obmedzenému (predpoklad 30 mesiacov), lokálnemu zaťaženiu kvality ovzdušia a to najmä:

- činnosťou stavebných mechanizmov (TZL, NO_x, CO, VOC),
- prevádzkou motorových vozidiel v súvislosti so stavbou (TZL, NO_x, CO, VOC),
- manipulácia s prašnými materiálmi v súvislosti so stavbou (TZL),
- resuspenziou prachových častíc v rámci priestoru stavby (TZL).

Z dôvodu eliminácie hore uvedených predpokladaných zdrojov znečisťovania ovzdušia budú aplikované tieto opatrenia:

- manipulácia s prašnými materiálmi v rámci uzavretých priestorov,
- skrápaním prašných činností v rámci realizácie stavebných úkonov,
- skrápaním vnútroareálových komunikácií,
- čistenie vnútroareálových a prípadne vonkajších komunikácií (výjazdov zo stavieb),
- čistenie stavebných mechanizmov a dopravných prostriedkov.

Vplyv počas realizácie navrhovanej zmeny na ovzdušie za predpokladu dodržania navrhnutých opatrení bude málo významný, krátkodobý, lokálneho charakteru.

Počas prevádzky

Prevádzka nových prípojok a rozvodov médií nie sú zdrojom emisií.

Vplyv na ovzdušie bude dlhodobý nepriamy a pozitívny. Očakáva sa, že z hľadiska úrovne znečistenia ovzdušia bude rozdiel medzi nulovým a realizačným variantom zanedbateľný. Nové potrubné rozvody technických plynov, energetických médií ako aj napojenie na rozvody vysokopecného a konvertorového plynu budú zohrávať dôležitú úlohu pri realizácii stratégie znižovania emisií CO_2 pri výrobe ocele v USSK.

Vplyvy na vodné pomery

Priamy vplyv navrhovanej činnosti na podzemnú vodu aj na povrchovú vodu možno vylúčiť. Činnosť predmetného zámeru nie je spojená so vznikom technologickej odpadovej vody.

Nárast splaškovej odpadovej vody nevznikne, nakoľko sa nepredpokladá s nárastom zamestnancov.

Počas výstavby i prevádzky stavby sa nepredpokladá, že by sa výraznejšie zmenili charakteristiky vodného režimu daného územia.

Vplyvy na pôdu

Pozemky, na ktorých sa navrhovaná činnosť bude realizovať sa nachádzajú v priemyselnom areáli a vzhľadom na charakter územia výstavby a jeho využívanie sa nepredpokladá ovplyvnenie pôd. Nová činnosť nebude mať požiadavky na záber novej poľnohospodárskej resp. lesnej pôdy. Na stavbe dôjde k odstráneniu jestvujúcich nevyužívaných objektov skladu a oblastných opravárenských dielní (OD-8).

Realizácia navrhovanej činnosti nebude mať negatívny vplyv na pôdu pri dodržaní technologických postupov stavby a všeobecne záväzných predpisov.

Počas prevádzky navrhovaného zámeru kvalita pôdy bude činnosťou ovplyvnená hlavne ako dôsledok znečistenia ovzdušia rozptylom znečisťujúcich látok vznikajúcich zo zdroja emisií.

Vplyvy na faunu, flóru a ich biotopy

Realizáciou navrhovanej činnosti nepredpokladáme negatívne dopady na biotopy fauny a flóry počas prevádzky navrhovanej činnosti. Navrhovaná činnosť sa navrhuje v prostredí, ktoré je výrazne pozmenené industriálnou činnosťou. Pôvodné druhy boli z územia postupne vytlačené.

Vplyvy na krajinu – štruktúru a využívanie krajiny, krajinný obraz

Nakoľko sa navrhované riešenie bude realizovať v priestoroch jestvujúceho priemyselného areálu, nie je predpoklad, aby bol vplyv na krajinu negatívny. Samotný priemyselný areál U. S. Steel Košice, s. r. o. predstavuje najvýraznejší antropogénny prvok krajiny. Realizáciou zámeru sa doplní priemyselné územie o nové prípojky médií v blízkosti existujúcej prevádzky kyslikárne. V súčasnosti sa

na danom území nachádzajú jestvujúce nevyužívané objekty. Jedná sa o objekt skladu a oblastných opravárenských dielní (OD-8). Odstránenie objektov bude riešené samostatným povoľovacím konaním.

Nové prípojky médií budú napájané na jestvujúce hlavné rozvody umiestnené na jestvujúcich potrubných trasách nachádzajúcich sa v okolí dotknutého územia.

Spôsob využívania krajiny sa nezmení. Celková štruktúra a využitie územia ostane zachované – priemyselné využitie. V areáli pribudnú nové objekty, ktoré však svojim charakterom nijak nenarušia celkovú štruktúru krajiny či krajinný obraz.

Vplyvy na štruktúru a ekologickú stabilitu dotknutého územia areálu USSK nie sú žiadne. Vplyvy na scenériu sa významne nezmenia, skôr ich hodnotíme ako vplyvy hodnotíme ako priame, synergické, dlhodobé a neutrálne.

Vplyvy na územný systém ekologickej stability

Na riešenom území ani v jeho okolí sa nenachádzajú významné a vzácne biotopy, resp. biotopy európskeho alebo regionálneho významu. Lokalita navrhovanej činnosti nezasahuje do žiadneho z prvkov ÚSES.

Vplyvy na urbánny komplex a využívanie zeme

Vplyvy na poľnohospodársku výrobu sa nepredpokladajú.

Vplyvy na priemyselnú výrobu - realizáciou zámeru bude podporená udržateľnosť priemyslu v danej lokalite.

Posudzovaná činnosť nemá vplyv na rekreáciu, cestovný ruch a služby.

Vplyv na dopravu spočíva predovšetkým v dopravnom zaťažení územia počas výstavby. Navrhovaná stavba bude napojená na existujúce vnútroareálové komunikácie.

So zvýšenou dopravou hlavne pri výstavbe sa zvýši aj produkcia plynných a tuhých exhalátov v okolí vnútroareálových komunikácií i a parkovísk v samotnom areáli. Preprava montážnych dielov a stavebného materiálu nebude smerovaná cez dotknuté obce. Zámer nepredpokladá významné navýšenie jestvujúcej nákladnej a osobne dopravy, pretože sa budú využívať len jestvujúce vnútroareálové komunikácie pre tie isté objemy základného spracovávaného materiálu.

Pre potreby dopravy bude slúžiť existujúca medziobjektová a vnútrozávodná doprava využívajúca existujúce komunikácie.

Vzhľadom na charakter navrhovanej činnosti nepredpokladáme zvýšenie dopravy na komunikáciách v okolí závodu.

Vplyvy na kultúrne a historické pamiatky

Vplyvy na kultúrne a historické objekty sa nepredpokladajú.

Vplyvy na archeologické náleziská, na paleontologické náleziská a významné geologické lokality

Vplyvy na paleontologické a archeologické náleziská sa nepredpokladajú.

Vplyvy na kultúrne hodnoty nehmotnej povahy (napr. miestne tradície)

Výstavba a prevádzka navrhovanej činnosti nemá vplyv na kultúrne hodnoty mesta a priľahlých obci.

IV.4. Hodnotenie zdravotných rizík

Spoločnosť U. S. Steel Košice, s. r. o. ako zamestnávateľ zabezpečuje podľa úrovne a charakteru faktorov práce a pracovného prostredia, ktoré môžu ovplyvniť zdravie zamestnancov hodnotenie zdravotných rizík a kategorizáciu prác a zabezpečuje, aby expozícia zamestnancov faktorom práce a pracovného prostredia bola na najnižšej dosiahnuteľnej úrovni, najmenej však na úrovni ustanovených limitov.

Hodnotenie rizika je proces vyhodnocovania pravdepodobnosti a závažnosti škodlivého účinku na človeka v dôsledku expozície nebezpečnému faktoru za definovaných podmienok z definovaných zdrojov.

Z hľadiska zdravotných rizík je vzhľadom na charakter navrhovanej činnosti vo vzťahu k obyvateľstvu relevantné posudzovať len vplyv hluku a emisií z dopravy materiálov, surovín.

Zdravotné riziká je možné vylúčiť. Navrhované rozvody médií, ako aj inštalácia príslušenstva pri napájaní rozvodov na existujúce zdroje médií v USSK nie sú zdrojom žiadnych emisií znečisťujúcich látok do ovzdušia, emisií hluku, či akýchkoľvek znečisťujúcich látok do pôdy alebo vody.

Súhrnne možno konštatovať, že zdravotné riziká vznikajúce pri zadaných a definovaných podmienkach prevádzky navrhovanej činnosti sú spoločensky akceptovateľné.

Účinky hluku

Pre navrhovaný zámer platí:

Ekvivalentná hladina hluku produkovaná prevádzkou neprekročí ekvivalentnú hladinu zvuku pre **kategóriu územia IV.** – územie bez obytnej funkcie a bez chránených vonkajších priestorov, výrobné zóny, priemyselné parky, areály závodov nasledovne:

- pre deň (06:00 – 18:00 hod.) LAeq,d,p = 70 dB
- pre deň (18:00 – 22:00 hod.) LAeq,d,p = 70 dB - pre deň (22:00 – 06:00 hod.) LAeq,d,p = 70 dB

a pre kategóriu územia II. – priestor pred oknami obytných miestností bytových a rodinných domov, priestor pred oknami chránených miestností školských budov, zdravotníckych zariadení a iných chránených objektov, rekreačné územie nasledovne:

- pre deň (06:00 – 18:00 hod.) LAeq,d,p = 50 dB
- pre deň (18:00 – 22:00 hod.) LAeq,d,p = 50 dB
- pre deň (22:00 – 06:00 hod.) LAeq,d,p = 45 dB

Prípustné hodnoty určujúcich veličín hluku vo vonkajšom prostredí z leteckej dopravy nie sú pre účely navrhovanej činnosti relevantné.

Vzdialenosť najbližšieho obytného územia od plánovaných aktivít je cca 1 500 m.

Z uvedeného možno konštatovať, že tak ako v súčasnosti, ani v dôsledku realizácie navrhovanej činnosti nebudú hlukom ovplyvnení obyvatelia najbližších obci, hluková situácia v obci sa v dôsledku prevádzky navrhovanej činnosti nezvýši.

Vystavenie zamestnancov hluku v pracovnom prostredí

Prevádzka navrhovanej činnosti nepredstavuje pre existujúcich zamestnancov zdravotné riziko vyplývajúceho z expozície hluku.

Účinky vibrácií

Počas výstavby zámeru sa predpokladá vznik vibrácií v pracovnom prostredí len pri montážnych prácach. Počas prevádzky zámeru sa nepredpokladá vznik vibrácií.

Prevádzka navrhovanej činnosti nepredstavuje zdroj vibrácií.

IV.5. Údaje o predpokladaných vplyvoch navrhovanej činnosti na biodiverzitu a chránené územia

[napr. navrhované chránené vtáčie územia, územia európskeho významu, európska sústava chránených území (Natura 2000), národné parky, chránené krajinné oblasti, chránené vodohospodárske oblasti]

Na dotknutom území sa veľkoplošné ani maloplošné chránené územia nenachádzajú. Navrhovaná činnosť nezasahuje ani do žiadneho z území sústavy NATURA 2000. Najbližšie k riešenému územiu vo vzdialenosti cca 1 730 m sa nachádza hranica CHVÚ Košická kotlina a vo vzdialenosti cca 2000 m sa nachádza hranica ÚEV Haništiansky les. Vzhľadom na charakter a situovanie navrhovanej činnosti sa negatívny vplyv navrhovanej činnosti na chránené územia nepredpokladá.

IV.6. Posúdenie očakávaných vplyvov z hľadiska ich významnosti a časového priebehu pôsobenia

V časovom priebehu pôsobenia vplyvov navrhovanej činnosti na jednotlivé zložky ŽP možno rozlíšiť dve etapy:

- etapa výstavby
- etapa prevádzky

Medzi negatívne vplyvy počas výstavby bude patriť hlukové zaťaženie z dopravy a stavebných prác, prašnosť a vznik odpadov. Tieto možné vplyvy možno eliminovať organizačno-technickými, prevádzkovými a bezpečnostnými opatreniami, ktoré sú popísané v jednotlivých kapitolách. Negatívne vplyvy na životné prostredie a najbližšiu obytnú zónu počas výstavby sú dočasné s lokálnym charakterom. Pri hodnotení vplyvov na životné prostredie vychádzame zo skutočnosti, že navrhovaná činnosť bude situovaná v priemyselnom areáli hutníckeho závodu, v antropogénne zmenenom prostredí už s existujúcimi negatívnymi vplyvmi z priemyselnej činnosti na jednotlivé zložky životného prostredia. Lokalita patrí do oblasti riadenia kvality ovzdušia s rozlohou do 300 km^2 pre znečisťujúcu látku $PM_{2,5}$, PM_{10} a BaP (pre rok 2021). Oblasť riadenia kvality ovzdušia tvorí mesto Košice a územie obcí Bočiar, Haniska, Sokoľany a Veľká Ida. Dominantný podiel na znečisťovaní ovzdušia má ťažký priemysel najmä metalurgia a na znečistení sa podieľajú aj energetické zdroje a automobilová doprava.

Počas štandardnej prevádzky neboli identifikované negatívne vplyvy. Nové prípojky médií a zariadenia ktoré sú ich súčasťou nebudú významným zdrojom hluku. Novou činnosťou nevzniknú nové emisie alebo znečisťujúce látky, ktoré by ovplyvnili jednotlivé zložky životného prostredia, Navrhovaná činnosť tak ako bude naprojektovaná nemá žiadne významné negatívne výstupy do okolia.

Počas prevádzky potrubných rozvodov môže byť obsluha vystavená nasledovným ohrozeniam:

- Ohrozenie únikom média
    - Môže nastať pri poruche zariadenia
    - Pravdepodobnosť výskytu – nízka s ohľadom na opatrenia

Opatrenia na elimináciu:

- vykonávanie pravidelných kontrol a prehliadok
- zabránenie vstupu nepovolaným osobám
- realizácia opráv iba oprávnenými firmami

Žiadne alebo zanedbateľné vplyvy navrhovanej činnosti sú identifikované pre zložky životného prostredia ako sú geomorfologické pomery, horninové prostredie, pôdne pomery, mikroklimatické pomery, povrchové a podzemné vody, územný systém ekologickej stability, biodiverzita a chránené územia prírody a krajiny, ako aj chránené územia podľa vodného zákona. Navrhovaná činnosť si nevyžiada výrub stromov a vzrastlej zelene.

Navrhovaná činnosť tak ako je uvedená v zámere nepredstavuje významné riziko pre jednotlivé zložky životného prostredia a pre zdravie obyvateľov dotknutej obytnej zóny. Realizácia navrhovanej činnosti a následná prevádzka sa budú vykonávať v rámci areálu existujúcej hutníckej výroby. Prevádzka bude umiestnená v priemyselnom území a v dostatočnej vzdialenosti od obytnej zóny - 1500 až 2300 m.

Posúdili sa očakávané vplyvy po realizácii navrhovanej činnosti, z hľadiska ich významnosti v porovnaní s existujúcim stavom.

Očakávané vplyvy sú vyhodnotené v tabuľke č. 38.

Vplyvy boli hodnotené z hľadiska ich dopadu, časového pôsobenia a významnosti.

Typ vplyvov

- priamy → zmena v životnom prostredí vyvolaná bezprostrednou realizáciou,
- nepriamy → zmena prvku životného prostredia spôsobená zmenou iného prvku, alebo vplyvom realizácie primárne inej činnosti

Časové pôsobenie vplyvu

- krátkodobý → trvanie v horizonte do 1 roka
- dlhodobý → trvanie v horizonte 1- 5 rokov
- trvalý → trvanie v horizonte 5 rokov a viac rokov, resp. trvalé

pôsobenie

- dočasný → časovo ohraničený naviazaný na realizáciu určitej činnosti

Významnosť vplyvov

0. bez vplyvu → žiadnym spôsobom neovplyvní zložky životného prostredia a obyvateľstvo
1. málo významný vplyv → vplyv, ktorého pôsobenie je z kvantitatívneho hľadiska nízke, lokálny vplyv, vnímateľnosť vplyvu je nízka
2. stredne významný vplyv → dosah na širšie okolie, jeho vnímateľnosť je stredná
3. významný vplyv → dosah na širšie okolie, jeho vnímavosť je značná
4. veľmi významný vplyv → vnímavosť je vysoká až veľmi vysoká, spôsobí nezvratné zmeny

Významnosť vplyvov sa posudzovala v škále negatívnych- / pozitívnych+ vplyvov od žiadneho až po veľmi významný vplyv.

Tab. č. 38: Očakávané vplyvy navrhovanej činnosti počas výstavby a prevádzky v porovnaní s existujúcim stavom

Vplyv	**priamy**	**nepriamy**	**krátkodobý**	**dlhodobý**	**dočasný**	**trvalý**	**významnosť**
Vplyvy počas výstavby							
Vplyvy na obyvateľstvo a zdravie ľudí							
Vplyv hluku z výstavby	x				X		0
Vplyv hluku z dopravy	X				X		-1
Znečisťovanie ovzdušia (zápach, emisie, imisie ZL)	X				X		-1
Vplyvy na prírodné prostredie a zdroje							
Spotreba vody							0
Spotreba energetických zdrojov	X						-1
Tvorba odpadov (vznik odpadov)	X						-1
Tvorba odpadových vôd							0
Vplyv na povrchové vody							0
Vplyv na podzemné vody							0
Znečisťovanie ovzdušia		X					-1
Vplyvy na zmenu klímy							0
Vplyv na krajinu							0
Záber vzácnych biotopov							0
Vplyvy na ÚSES a biodiverzitu							0
Ovplyvnenie chránených území a území Natura							0

Vplyvy počas prevádzky							
Vplyvy na obyvateľstvo a zdravie ľudí							
Vplyv hluku z činnosti	X					X	0
Vplyv hluku z dopravy							0
Vplyv na kvalitu ovzdušia							0
Vplyvy na prírodné prostredie a zdroje							
Záber poľnohosp. pôdy a lesných pozemkov							0
Spotreba vody							0
Spotreba energetických zdrojov	X					X	-1
Tvorba odpadov (vznik odpadov / zhodnocovanie odpadov)	X	X				X	-1
Tvorba odpadových vôd							0
Vplyv na povrchové vody							0
Vplyv na podzemné vody							0
Znečisťovanie ovzdušia							0
Vplyvy na zmenu klímy							0
Vplyv na krajinu							0
Záber vzácnych biotopov							0
Vplyvy na ÚSES a biodiverzitu							0
Ovplyvnenie chránených území a území Natura							0
Vplyv na bezpečnosť prevádzky a životného prostredia	X					X	+1

Všetky možné identifikované vplyvy na životné prostredie sú podrobne popísané v jednotlivých kapitolách tohto zámeru. Výraznejšie nepriame vplyvy navrhovanej činnosti na životné prostredie sa neočakávajú. V súčasnosti sú dodržané všetky zákonom stanovené limitné hodnoty znečisťujúcich látok a hlukových hladín v jestvujúcich prevádzkach.

Vybudovaním a prevádzkovaním nových prípojok médií (kyslík, dusík, argón, para, pitná voda, priemyselná voda, požiarna voda, elektrina) v areáli USSK sa nepredpokladá významná zmena vplyvov o proti súčasnosti na životné prostredie a zdravie obyvateľstva za predpokladu dodržania navrhovaných opatrení.

Pri realizácií novej činnosti nedôjde k záberu poľnohospodárskej ani lesnej pôdy, pretože posudzovaná činnosť sa bude vykonávať v existujúcich pozemkoch vo vnútri priemyselného podniku. Scenéria krajiny sa zásadným spôsobom nezmení, štruktúra krajiny ostane zachovaná. Nevyužívané stavebné objekty sa zbúrajú a na voľnej ploche sa vytvorí priestor na vybudovanie nových prípojok médií. Novou činnosťou nedôjde k významným funkčným zmenám v danom území ani k narušeniu pohody obyvateľstva.

Vzhľadom na charakter činnosti nepredpokladáme ohrozenie podzemných a povrchových vôd. Vplyv hluku z prevádzky na obyvateľstvo je zanedbateľný. Vznik odpadov je viazaný len na servisné a udržiavacie činnosti.

Nová činnosť bude navrhnutá tak, aby vyhovovala všetkým právnym predpisom Slovenskej republiky a nevytvárala ďalšiu negatívnu nežiaducu záťaž už v preťaženom území.

Dôvodom umiestnenia na danej lokalite je centrálna poloha územia v priemyselnom areáli USSK, dnes nevyužívanom ani na priemyselné ani na podporné činnosti. Územie vzhľadom na svoju polohu má vysoký potenciál budúceho zhodnotenia, využitím na budúcu investičnú výrobnú zástavbu.

V jeho geografickej blízkosti sú rozhodujúce výrobné prevádzky hutníckej prvovýroby, vysoké pece a oceliarne. Umožňuje napojenie na potrubné rozvody technických plynov, energetických médií ako aj napojenie na rozvody vysokopecného a konvertorového plynu pri realizácii stratégie znižovania emisií CO_2 pri výrobe ocele v USSK.

Navrhovaný zámer je environmentálne priaznivý a nie je predpoklad významného negatívneho ovplyvnenia jednotlivých zložiek ŽP oproti súčasnému stavu. Všetky identifikované negatívne vplyvy navrhovanej činnosti sú málo významné až nevýznamné.

IV.7. Predpokladané vplyvy presahujúce štátne hranice

Vplyvy presahujúce štátne hranice sa prevádzkou navrhovanej činnosti nepredpokladajú.

IV.8. Vyvolané súvislosti, ktoré môžu spôsobiť vplyvy s prihliadnutím na súčasný stav životného prostredia v dotknutom území (so zreteľom na druh, formu a stupeň existujúcej ochrany prírody, prírodných zdrojov, kultúrnych pamiatok)

V rámci zámeru vznikajú vyvolané investície na odstránenie jestvujúcich nevyužívaných objektov skladu a oblastných opravárenských dielní (OD-8).

IV.9. Ďalšie možné riziká spojené s realizáciou navrhovanej činnosti

Samotné prevádzkovanie prípojok technických plynov a médií do existujúcich hlavných potrubných rozvodov plynov a médií je podmienené povoľovacími procesmi v zmysle slovenskej legislatívy a právnych noriem, preto nepredpokladáme ďalšie možné riziká spojené s realizáciou navrhovanej činnosti.

Potenciálne riziko predstavuje štatisticky veľmi málo pravdepodobný vznik situácií poškodenia resp. ohrozenia životného prostredia pri požiari a nedodržaní technologických a organizačných opatrení.

Na základe uvedeného je tak možno aj naďalej pre predmetnú prevádzku uvažovať predovšetkým nasledujúce prevádzkové riziká spojené s :

- požiarom
- bezpečnosťou bezpečnosť práce a technických zariadení

Dodržiavaním bezpečnostných opatrení sa tieto riziká významne znižujú.

IV.10. Opatrenia na zmiernenie nepriaznivých vplyvov jednotlivých variantov navrhovanej činnosti na životné prostredie

Navrhovaný zámer je v jednom variantnom riešení. Navrhovaná činnosť bola hodnotená v predchádzajúcich kapitolách, ktoré obsahujú aj návrhy a opatrenia, aby navrhovaná činnosť, v čo najmenšej miere spôsobila negatívne vplyvy v danej lokalite.

Navrhovateľ zabezpečí všetky opatrenia, ktoré budú predchádzať znečisťovaniu životného prostredia a zabezpečí všetky legislatívne požiadavky k platnej legislatíve súvisiacej s ochranou životného prostredia, k ochrane ovzdušia a vôd, k bezpečnosti pri práci a hygieny práce.

- *Opatrenia na ochranu ovzdušia*
  - v prípade prepravy prašného materiálu zabezpečiť prikrytie otvoreného nákladného priestoru dopravného prostriedku,
  - pri doprave mimo staveniska, resp. na výjazde zo staveniska zabezpečiť čistotu komunikácií, resp. ihneď odstrániť znečistenie,
  - počas výstavby eliminovať vplyvy na kvalitu ovzdušia spôsobované prašnosťou, vynášaním blata na komunikácie počas daždivého počasia a pod. Tieto nepriaznivé vplyvy eliminovať čistením strojov pri výjazde na cesty, v prípade nepriaznivých poveternostných vplyvov (sucho, veterno) aj skrápaním,
  - zabezpečenie pravidelnej údržby a servisu inštalovanej technológie a používaných zariadení.
- *Opatrenia na elimináciu nepriaznivých účinkov hluku*
  - v zmysle platnej legislatívy pre bezpečnosť a ochranu zdravia pri práci sú organizácie a občania povinní vykonávať opatrenia na zníženie hluku a vibrácií a starať sa o to, aby pracovníci a ostatní občania boli len v najmenšej možnej miere vystavení hluku a vibráciám. Musia najmä zabezpečovať, aby sa neprekračovali najvyššie prípustné hladiny hluku a vibrácií v zmysle zákona č. 355/2007 Z. z. o ochrane, podpore a rozvoji verejného zdravia v znení neskorších predpisov.
- *Opatrenia na ochranu povrchových a podzemných vôd*
  - dodržiavať v priebehu výstavby bezpečnostné predpisy a technické normy pri manipulácii s ropnými produktami, pravidelne kontrolovať technický stav mechanizmov a motorových vozidiel.
  - na stavenisku sa zakazuje dopĺňanie pohonných hmôt, výmena olejov, vykonávanie opráv a údržby stavebných mechanizmov.

Pre prípad vzniku neštandardnej prevádzkovej situácie alebo iného rizika bude potrebné:

- zabezpečiť všetky potrebné havarijné predpisy a preškoliť všetkých pracovníkov,
- v prípade výskytu neštandardných stavov postupovať v súlade s ich stanoveniami,
- osobitne v prípade poruchy zariadení na obmedzovanie emisií znečisťujúcich látok obmedziť v potrebnom rozsahu prevádzku zariadenia, tak aby nedochádzalo v nepovolenej miere k znečisťovaniu ovzdušia.

IV.11. Posúdenie očakávaného vývoja územia, ak by sa navrhovaná činnosť nerealizovala

Ak by sa navrhovaná činnosť nerealizovala, tak by na danom území ostal pôvodný stav bez zmien. Takýmto spôsobom by sa nevyužil funkčný potenciál daného územia. Navrhovaná lokalita umožňuje napojenie na potrubné rozvody technických plynov, energetických médií ako aj napojenie na rozvody vysokopecného a konvertorového plynu pri realizácii stratégie znižovania emisií CO2 pri výrobe ocele v USSK.

IV.12. Posúdenie súladu navrhovanej činnosti s platnou územnoplánovacou dokumentáciou a ďalšími relevantnými strategickými dokumentmi

Z hľadiska územného rozvoja, platná územnoplánovacia dokumentácia mesta Košice – Územný plán hospodársko – sídelnej aglomerácie Košice, predmetné územie vymedzuje ako výrobnú plochu. Navrhovaná činnosť je v súlade s platnou územnoplánovacou dokumentáciou mesta Košice.

IV.13. Ďalší postup hodnotenia vplyvov s uvedením najzávažnejších okruhov problémov

Zámer je vypracovaný z dôvodu posúdenia prípravy realizácie stavby „Prípojky médií pre rozvojové územie DZ Energetika“ na jednotlivé zložky životného prostredia a zdravie obyvateľstva.

Činnosť spĺňa podmienky zisťovacieho konania v zmysle prílohy č. 8 zákona č. 24/2006 Z. z. o posudzovaní vplyvov na životné prostredie.

V rámci spracovania zámeru boli podrobne identifikované jednotlivé vplyvy činnosti na životné prostredie a obyvateľstvo. Z analýzy vyplynulo, že navrhovaná činnosť bude realizovaná v oblasti s niektorými zložkami pomerne citlivými na zásahy (hlavne ovzdušie). Vzhľadom na rozsah a charakter navrhovanej činnosti nie je predpoklad vzniku takých vplyvov na jednotlivé zložky životného prostredia, ktoré by mohli spôsobiť podstatné zmeny v danom území a v kvalite ovzdušia.

Pri posudzovaní vplyvov na životné prostredie možno konštatovať, že popísané negatívne vplyvy počas výstavby a prevádzky zásadne neovplyvnia životné prostredie v dotknutom území a zdravotný stav obyvateľov a zamestnancov.

V procese hodnotenia súčasných problémov životného prostredia i vplyvov činnosti na životné prostredie nie sú zistené také strety záujmov, ktoré by realizáciu navrhovanej činnosti vylučovali.

Podrobnosti sú riešiteľné v ďalších stupňoch projektovej prípravy.

V. Porovnanie variantov navrhovanej činnosti a návrh optimálneho variantu s prihliadnutím na vplyvy na životné prostredie (vrátane porovnania s nulovým variantom)

V.1. Tvorba súboru kritérií a určenie ich dôležitosti na výber optimálneho variantu

Pre výber optimálneho variantu navrhovanej činnosti boli použité nasledujúce kritériá:

vplyvy na prírodné prostredie a krajinu

- podzemná a povrchová voda (kontaminácia),
- pôda (záber, kontaminácia pôdy)
- geomorfologické pomery (narušenie stability svahov, znečistenie horninového prostredia),
- prvky ÚSES,
- vplyvy na faunu, flóru, biotopy
- lokality Natura 2000 a chránené územia,

vplyvy na krajinu a urbánny komplex

- dopravné riešenie,
- štruktúra a scenéria krajiny,

vplyvy na obyvateľstvo

- hluk, vibrácie, emisie a prašnosť pri výstavbe,
- emisie z prevádzky
- hodnotenie zdravotných rizík

Navrhovaná činnosť je v rámci predkladanej dokumentácie posudzovaná v jednom realizačnom variante.

V.2. Výber optimálneho variantu alebo stanovenie poradia vhodnosti pre posudzované varianty

Porovnanie nultého variantu (súčasného stavu) a hodnoteného variantu (navrhovaného stavu):

Územie pre navrhovanú činnosť výstavby prípojok médií sa nachádza v súčasnom areáli závodu U. S. Steel Košice, s. r. o. v blízkosti existujúcej prevádzky kyslikárne. V súčasnosti sa na danom území nachádzajú jestvujúce nevyužívané objekty. Jedná sa o objekt skladu a oblastných opravárenských dielní (OD-8). Z dôvodu nevyužívania objektov sa investor rozhodol oba objekty odstrániť a vytvoriť tak priestor pre umiestnenie budúcej investičnej výrobnej zástavby. Odstránenie objektov bude riešené samostatným povoľovacím konaním.

Nové prípojky médií budú napájané na jestvujúce hlavné rozvody umiestnené na jestvujúcich potrubných trasách nachádzajúcich sa v okolí dotknutého územia.

Dôvodom umiestnenia na danej lokalite je centrálna poloha územia v priemyselnom areáli USSK, dnes nevyužívanom ani na priemyselné ani na podporné činnosti.

Navrhovaný variant rieši vybudovanie nových prípojok médií (kyslík, dusík, argón, para, pitná voda, priemyselná voda, požiarna voda, elektrina, kanalizácia) v areáli USSK. Prípojky médií budú zrealizované pre územie na ktorom môže investor v budúcnosti realizovať svoje plánované zámery a investície.

Prípojky budú napojené na jestvujúce potrubné rozvody. Kapacity prípojok sú určené na základe výhľadových predpokladov rozvoja územia. Navrhovaná činnosť z pohľadu všetkých posudzovaných aspektov, t.j. environmentálnych, technicko – technologických ako aj socio-ekonomických, pri rešpektovaní navrhovaných zmierňujúcich opatrení, všetkých legislatívnych požiadaviek na ochranu životného prostredia a zdravia obyvateľstva a požiadaviek vydaných rozhodnutí a povolení, javí ako environmentálne akceptovateľný variant.

Na základe uvedeného v zámere možno konštatovať, že navrhovaný zámer je akceptovateľný pre jednotlivé zložky ŽP a zdravie obyvateľstva.

V.3. Zdôvodnenie návrhu optimálneho variantu

Navrhovaný variant spĺňa požiadavky optimálneho variantu, nakoľko všetky identifikované vplyvy v tejto etape sú únosné pre zložky životného prostredia a akceptovateľné pre zdravie ľudí.

Zvážili sa všetky riziká navrhovaného variantu z hľadiska vplyvu na životné prostredie a zdravie obyvateľov na základe čoho bolo preukázané, *že navrhovanú činnosť je možné realizovať v odporúčanom variante navrhovanej činnosti v uvedenom zámere za predpokladu dodržania navrhovaných opatrení.*

V zmysle vyššie uvedeného je možné odporučiť realizáciu zámeru „Prípojky médií pre rozvojové územie DZ Energetika“

VI. Mapová a iná obrazová dokumentácia

Prílohy :

- Situácia širších vzťahov M 1:200 000
- Prehľadná situácia

Tieto prílohy sú súčasťou predkladaného dokumentu - kapitola II.6. Prehľadná situácia umiestnenia navrhovanej činnosti

VII. Doplňujúce informácie k zámeru

VII.1. Zoznam textovej a grafickej dokumentácie, ktorá sa vypracovala pre zámer, a zoznam hlavných použitých materiálov

webové stránky
www.hbu.sk
www.enviroportal.sk
www.atlassr.sk
www.geology.sk
www.beiss.sk
www.shmu.sk
www.vodarne.eu
www.e-obce.sk
www.obce.sk
www.sodbtn.sk
www.wikipedia.sk
www.skgeodesy.sk
www.cdb.sk
www.sazp.sk
www.sopsr.sk
www.biomonitoring.sk
www.scitanie.sk
www.statistics.sk
www.meteoblue.sk
www.mzp.sk

zoznam použitej literatúry

- Správa o kvalite ovzdušia v SR rok 2022, Príloha Hodnotenie kvality ovzdušia v aglomerácii Košice a v zóne košický kraj
- Program hospodárskeho rozvoja a sociálneho rozvoja Košického samosprávneho kraja na roky 2023 – 2027
- Program odpadového hospodárstva SR na roky 2021– 2025, Ministerstvo životného prostredia Slovenskej republiky 2021
- Program odpadového hospodárstva Košického kraja na roky 2021-2025
- Sčítanie obyvateľov, domov a bytov 2021, ŠÚ SR
- Výročná správa ŠÚ SR 2020, Štatistický úrad Slovenskej republiky
- Zdravotnícka ročenka SR 2020, Národné centrum zdravotníckych informácií, Bratislava 2021
- Reprex s.r.o., Technical report zámeru posúdenia vplyvu na životné prostredie“ Prípojky médií pre rozvojové územie DZ Energetika“, 10/2023

právne predpisy

- Zákon č. 24/2006 Z. z. o posudzovaní vplyvov na životné prostredie a o zmene a doplnení niektorých zákonov,
- Zákon č. 79/2015 Z. z. o odpadoch a o zmene a doplnení niektorých zákonov,
- Vyhl. MŽP SR č. 371/2015 Z. z., ktorou sa vykonávajú niektoré ustanovenia zákona o odpadoch,
- Vyhl. č. 365/2015 Z. z., ktorou sa ustanovuje Katalóg odpadov,
  Zákon č. 543/2002 Z. z. o ochrane prírody a krajiny v znení neskorších predpisov,
- Zákon č. 364/2004 Z.z. o vodách a o zmene a doplnení zákona Slovenskej národnej rady č. 372/1990 Zb. o priestupkoch v znení neskorších predpisov (vodný zákon) v znení neskorších predpisov,
- Vyhl.č.200/2018 Z.z., ktorou sa ustanovujú podrobnosti o zaobchádzaní s nebezpečnými látkami, o náležitostiach havarijného plánu a o postupe pri riešené mimoriadneho zhoršenia vôd,
- Zákon č. 146/2023 Z.z. o ochrane ovzdušia a o zmene a doplnení niektorých zákonov,
- Vyhláška Ministerstva životného prostredia Slovenskej republiky č. 254/2023 Z.z,, ktorou sa vykonávajú niektoré ustanovenia zákona o ochrane ovzdušia,
- Vyhláška Ministerstva životného prostredia Slovenskej republiky č. 249/2023 Z. z. o monitorovaní emisií zo stacionárnych zdrojov znečisťovania ovzdušia a kvality ovzdušia v ich okolí,
- Vyhláška Ministerstva životného prostredia Slovenskej republiky č. 250/2023 Z.z. o kvalite ovzdušia,
- Zákon č. 355/2007 Z.z. o ochrane, podpore a rozvoji verejného zdravia a o zmene a doplnení niektorých zákonov v znení neskorších predpisov,
- Vyhláška MZ SR č. 549/2007 Z.z., ktorou sa ustanovujú podrobnosti o prípustných hodnotách hluku, infrazvuku a vibrácií a o požiadavkách na objektivizáciu hluku infrazvuku a vibrácií v životnom prostredí,
- Zákon č. 315/2001 Z.z. o hasičskom a záchrannom zbore v znení neskorších predpisov a súvisiacich predpisov,
- Vyhláška MV SR č. 94/2004 Z.z. ktorou sa ustanovujú technické požiadavky na protipožiarnu bezpečnosť pri výstavbe a pri užívaní stavieb v znení neskorších predpisov,
- NV SR č. 115/2006 Z.z. o minimálnych zdravotných a bezpečnostných požiadavkách na ochranu zamestnancov pred rizikami súvisiacimi s expozíciou hluku v znení č. 555/2006 Z. z.,
- NV SR č. 391/2006 Z.z. o minimálnych bezpečnostných a zdravotných požiadavkách na pracovisko,
- Zákon č.124/2006 Z.z. o bezpečnosti a ochrany zdravia pri práci a o zmene a doplnení niektorých zákonov.

VII.2. Zoznam vyjadrení a stanovísk vyžiadaných k navrhovanej činnosti pred vypracovaním zámeru

Pred vypracovaním predmetného zámeru nebolo k navrhovanej činnosti vyžiadané žiadne stanovisko.

VII.3. Ďalšie doplňujúce informácie o doterajšom postupe prípravy navrhovanej činnosti a posudzovaní jej predpokladaných vplyvov na životné prostredie

Predpokladané vplyvy na životné prostredie spôsobené vplyvom navrhovanej činnosti sú podrobnejšie popísané v predchádzajúcich častiach zámeru.

VIII. Miesto a dátum vypracovania zámeru

V Košiciach, január 2024

IX. Potvrdenie správnosti údajov

IX.1. Spracovatelia zámeru

- **Reprex, s.r.o.**

  Ing. Ján Petržala
  Ing. Peter Máček
  Ing. Andrea Kiernoszová,
  odborne spôsobilá osoba na posudzovanie vplyvov na ŽP podľa zákona č. 24/2006 Z. z. o posudzovaní vplyvov na ŽP v znení neskorších právnych predpisov,
  č. osvedčenia: 532/2010/OHPV

IX.2. Potvrdenie správnosti údajov podpisom (pečiatkou) spracovateľa zámeru a podpisom (pečiatkou) oprávneného zástupcu navrhovateľa

Košice, 11. január 2024

Oprávnený zástupca spracovateľa: .....

Ing. Ján Petržala

Oprávnený zástupca navrhovateľa: .....

Ing. Miloš Fodor
generálny manažér pre environment