
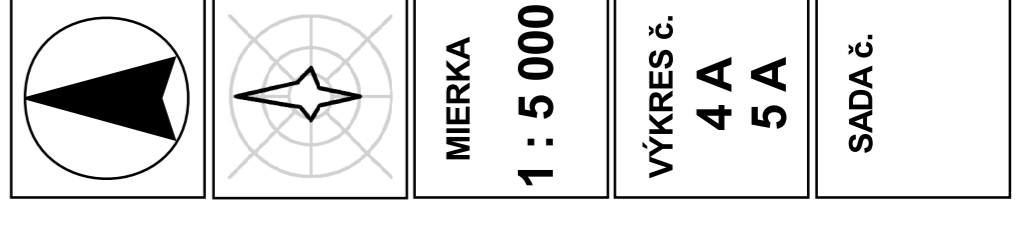
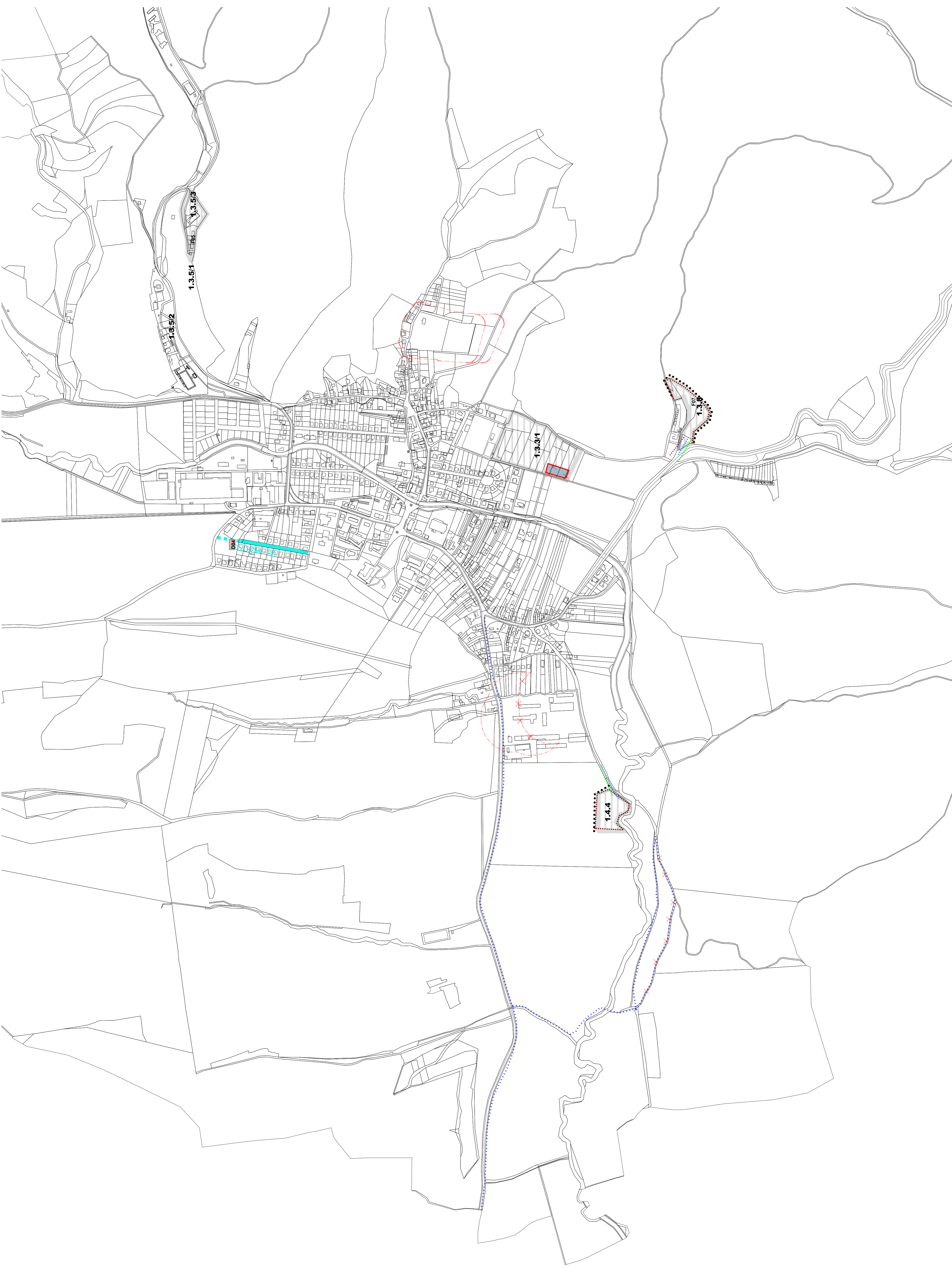


ÚZEMNÝ PLÁN OBCE UHROVEC



STAV	NAVRH	VÝHĽAD	
	1.1.1	1.1.1	HRANICE FUNKČNOPRIESTOROVÝCH BLOKOV, OZNAČENIE
	1.1.2	1.1.2	PLOCHY OBYTNÉ, PRIEMYSĽU, REKREÁCIE A VYBAVENOSTI
	1.1.3	1.1.3	JAV NA ZRUŠENIE
	1.1.4	1.1.4	VODNÝ ZDROJ
	1.1.5	1.1.5	PÁSMO OCHRANY VODNÉHO ZDROJA
	1.1.6	1.1.6	VODOVOD MIESTNE ROZVODY
	1.1.7	1.1.7	KANALIZÁCIA SPLÁSKOVA
	1.1.8	1.1.8	KANALIZÁCIA DAŽDOVÁ
	1.1.9	1.1.9	KOMUNIKÁCIE - CESTY OBSLUŽNÉ KATEGÓRIE C1, C2 A C3
	1.1.10	1.1.10	PLOCHY DOPRAVNÉHO VYBAVENIA
	1.1.11	1.1.11	CYKLOTURISTICKÉ TRASY
	1.1.12	1.1.12	OCHRANNÉ PÁSMO VŠETKYCH DRUHOV

PLOCHY PRE VEREJNODOPROSPESNÉ STAVBY
D04 KOMUNIKÁCIA OBSLUŽNÁ



AGS
ATELIER
STAVITEĽSKÝ A INŽENIERSKÝ ÚSTAV

HL. RIŠTEĽ : ING.ARCH. GABRIEL SZALAY
RIŠTEĽ : ING.ARCH. G. SZALAY,
VYPRACOVAL : ING. IGOR KMIET
ZÁKAZKA č. : 09/10/2023
ETAPA : NAVRH
DÁTUM : 10/2023

OBSTARÁVATEĽ : OBEC UHROVEC

ÚZEMNÝ PLÁN OBCE UHROVEC

ZMENA A DOPLNKY Č. 6

OBSAH VÝKRESU : VEREJNÉ DOPRAVNÉ VYBAVENIE,
VEREJNÉ TECHNICKÉ VYBAVENIE - NÁLOŽKA - PRIESVIŤKA

MIERKA
1 : 5 000

VÝKRES č.
4 A
5 A

SADA č.