Príloha č.1
Celková situácia

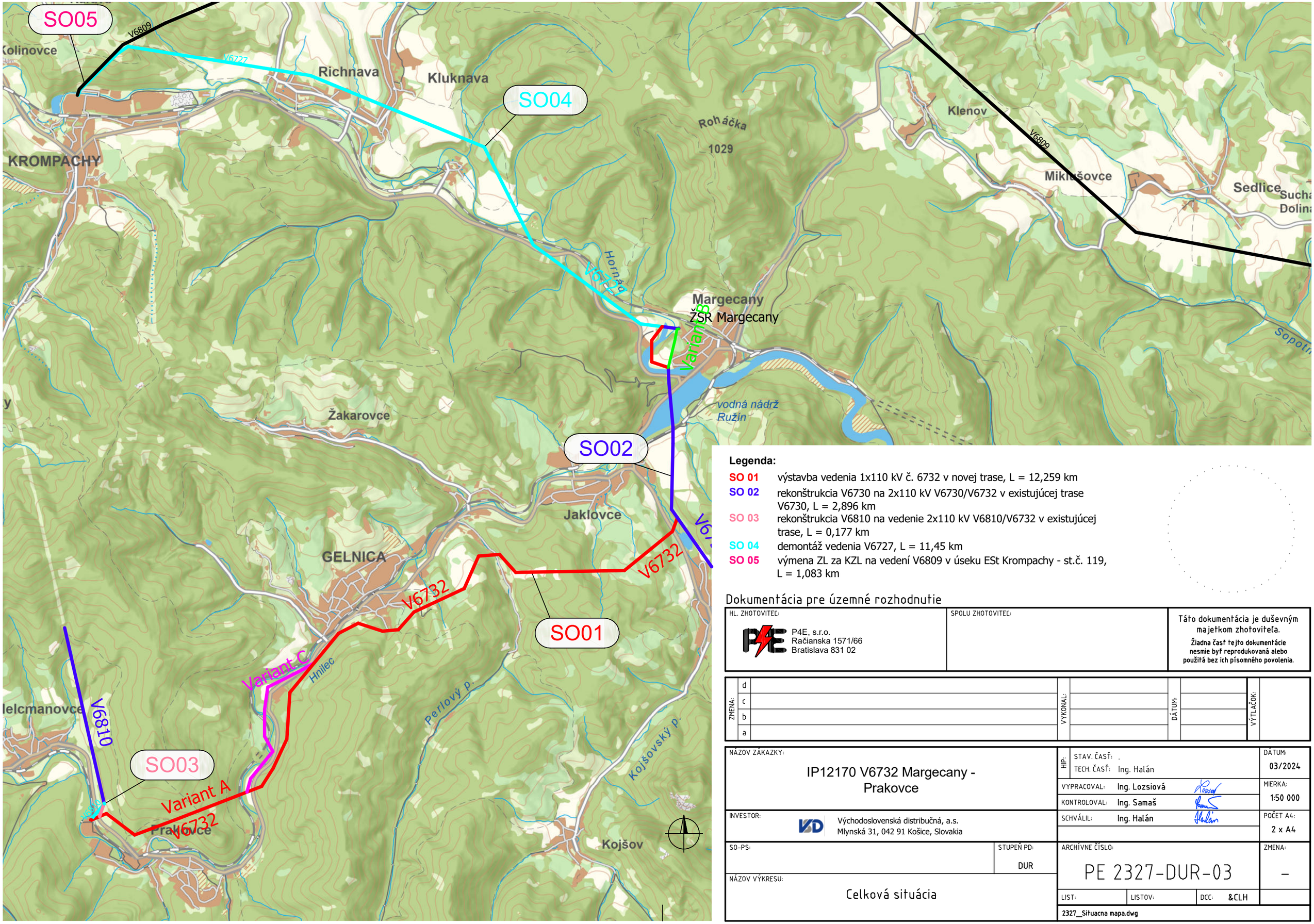

Legenda:

SO 01	výstavba vedenia 1x110 kV č. 6732 v novej trase, L = 12,259 km
SO 02	rekonštrukcia V6730 na 2x110 kV V6730/V6732 v existujúcej trase V6730, L = 2,896 km
SO 03	rekonštrukcia V6810 na vedenie 2x110 kV V6810/V6732 v existujúcej trase, L = 0,177 km
SO 04	demontáž vedenia V6727, L = 11,45 km
SO 05	výmena ZL za KZL na vedení V6809 v úseku ESt Krompachy - st.č. 119, L = 1,083 km

Dokumentácia pre územné rozhodnutie

HL. ZHOTOVITEĽ:
P4E, s.r.o.
Račianska 1571/66
Bratislava 831 02

SPOLU ZHOTOVITEĽ:

Táto dokumentácia je duševným majetkom zhotoviteľa.
Žiadna časť tejto dokumentácie nesmie byť reprodukovaná alebo použitá bez ich písomného povolenia.

ZMENA:		VYKONAL:	DÁTUM:	VÝTLAČOK:
	d			
	c			
	b			
	a			

NÁZOV ZÁKAZKY:
IP12170 V6732 Margecany - Prakovce

HIP: STAV. ČASŤ: . TECH. ČASŤ: Ing. Halán

DÁTUM: 03/2024

VYPRACOVAL: Ing. Lozsiová
KONTROLOVAL: Ing. Samaš
SCHVÁLIL: Ing. Halán

MIERKA: 1:50 000

POČET A4: 2 x A4

INVESTOR:
Východoslovenská distribučná, a.s.
Mlynská 31, 042 91 Košice, Slovakia

SO-PS:

STUPEŇ PD: DUR

NÁZOV VÝKRESU:
Celková situácia

ARCHÍVNE ČÍSLO: PE 2327-DUR-03

ZMENA: –

LIST: LISTOV: DCC: &CLH

2327_Situacna mapa.dwg

Príloha č. 2
Situačná mapa 1:10 000

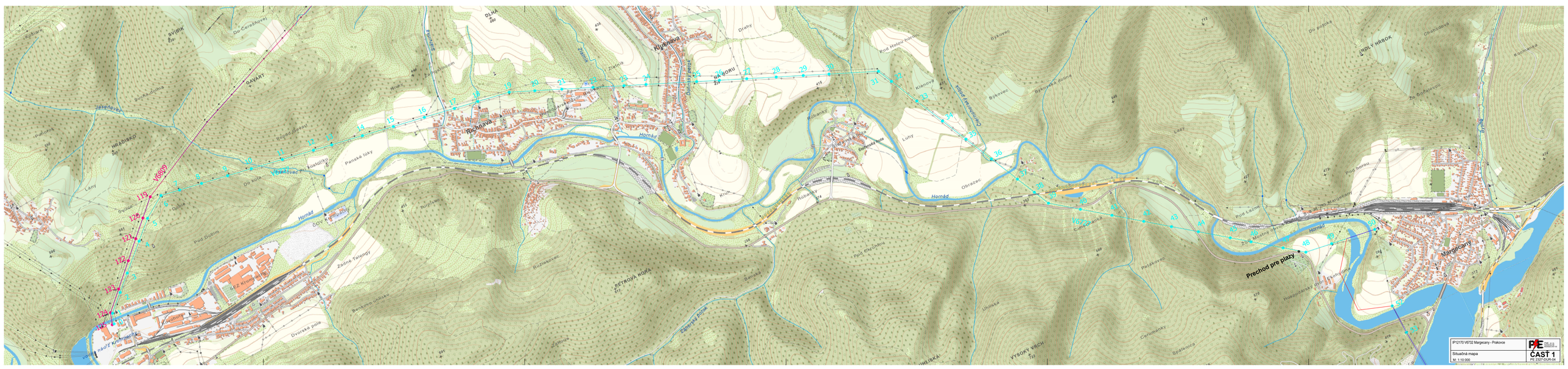
Prechod pre plazy
Margecany
Hornád
Ochtiná
Rochmava
Kluknava
Jasenovec
Bavárt
Hradisko
Vysoký vrch
Petrova hoľa
Holý hrbok
Čierna hora
Vysoký vrch
Jasenovec
Pod Gubím
Panské lúky
Ždiarska
Ružiakovec
Pod Ovsiskom
Pod Halou hornou
Pod Lázmi
Pod Hrbom
Pod Hrbom
Pod Hrbom


Malá Lodina
Malá Lodina
Malá Lodina

Príloha č. 3
Štúdia GEOBOTANY

Identifikácia vplyvu plánovaného projektu “IP12170 V6732 Margecany-Prakovce” na sústavu Natura 2000

podľa Metodiky hodnotenia významnosti vplyvov plánov a projektov na územia sústavy Natura 2000 v Slovenskej republike (ŠOP SR, 2014)



Spracované pre: p4e s.r.o.
7. 11. 2023

Mgr. Mária Šibíková PhD.
RNDr. Jozef Šibík PhD.
RNDr. Michal Baláž PhD.
Geobotany s.r.o.

Obsah

1	Úvod	3
2	Vyhodnotenie podkladov pre primerané posúdenie	4
2.1	Dokumentácia k projektu	4
2.2	Informácie o územiach Natura 2000	4
2.3	Informácie o prvkoch úses	4
3	Metodika	6
4	Informácie o projekte	8
5	Identifikácia dotknutých území sústavy Natura 2000	10
5.1	Druhy a biotopy európskeho významu, ktoré sú predmetom ochrany v ÚEV	12
5.2	Biotopy európskeho významu nachádzajúce sa mimo UEV	14
6	Výsledky monitoringu	15
6.1	Biotopy	15
6.2	Druhy Európskeho a národného významu	23
7	Vyhodnotenie vplyvov na biotopy a druhy európskeho a národného významu	26
8	Vyhodnotenie kumulatívnych vplyvov na sústavu Natura 2000	29
9	Návrh zmierňujúcich opatrení	30
10	Záverečné odporúčania	33

1 ÚVOD

Pre identifikáciu a zhodnotenie vplyvu navrhovanej činnosti je potrebné mať k dispozícii dostatok kvalitných údajov o druhoch a biotopoch, ktoré sú predmetmi ochrany v dotknutých územiach sústavy Natura 2000. Rovnako podstatné sú podrobné podklady o pláne alebo projekte, aby ho bolo možné čo najpresnejšie lokalizovať, identifikovať všetky vplyvy a stanoviť prípadné straty alebo poškodenie biotopov alebo druhov. To vyžaduje úzku spoluprácu a konzultácie s odbornou organizáciou ochrany prírody, s odborníkmi (špecialistami), ale i s obstarávateľom plánu alebo navrhovateľom projektu prípadne so spracovateľmi projektovej dokumentácie. Posúdenie zahŕňa najmä získavanie existujúcich údajov, doplnenie chýbajúcich informácií terénnymi prieskumami a konzultácie s odborníkmi. Na základe získaných informácií sa hodnotí vplyv na integritu územia sústavy Natura 2000 z hľadiska cieľov jeho ochrany. Súčasťou primeraného posúdenia je vždy vyhodnotenie kumulatívnych vplyvov a ak je to vhodné, aj navrhnutie zmierňujúcich opatrení.

Riešené územie sa nachádza v oblasti medzi Obcami Margecany a Prakovce. Navrhovanou činnosťou je výstavba nového elektrického vedenia (IP12170V6732 Margecany-Prakovce) s dĺžkou cca 12 km, ktoré bude situované čiastočne v trase už existujúceho 22 kV vedenia a čiastočne bude vedené novou trasou.

Prenosové vedenia by mali byť, pokiaľ je to možné, vedené tak, aby sa vyhýbali citlivým oblastiam, kde môže byť vysoká koncentrovanosť ohrozených vtákov, napríklad v blízkosti mokradí alebo skládok, ktoré môžu vtáky priťahovať, a v rámci migračných vtáčích koridorov. Toto je kritérium vychádzajúce z včasného plánovania. Mali by sa však zvážiť ďalšie hľadiská, ak sú k dispozícii podrobnejšie informácie o prítomnosti a pohybe ohrozených druhov vtákov (IUCN 2021).

Cieľom predkladanej štúdie je vyhodnotiť potenciálny vplyv navrhovanej činnosti na sústavu Natura 2000 a chránené územia národného významu.



Obr. 1. Pohľad na záujmové územie

2 VYHODNOTENIE PODKLADOV PRE IDENTIFIKÁCIU MOŽNÝCH VPLYVOV NA SÚSTAVU NATURA 2000

2.1 DOKUMENTÁCIA K PROJEKTU

Ako východzí podklad pre stanovenie rozsahu vplyvov na existujúce prvky prírodného prostredia v lokalite boli použité informácie z projektu pre územné rozhodnutie ?? (p4e s.r.o. Verzia), ďalej len „projektová dokumentácia".

2.2 INFORMÁCIE O ÚZEMIACH NATURA 2000 A CHRÁNENÝCH ÚZEMIACH

Natura 2000 je najväčšou sústavou chránených území na svete a jej cieľom je prispievať k zabezpečeniu biologickej rôznorodosti v Európskej únii prostredníctvom ochrany prirodzených biotopov a druhov divokej fauny a flóry. Právny rámec upravuje Smernica Rady 92/43/EHS. Natura 2000 zahŕňa osobitne chránené územia označené krajinami EÚ podľa tejto smernice, tzv. územia európskeho významu. Zahŕňa aj osobitné chránené územia klasifikované podľa smernice o vtákoch, tzv. chránené vtáčie územia (smernica 2009/147/ES).

Trasa plánovaného VVN prechádza územím s 1. stupňom ochrany. V severnej časti, západne od obce Margecany sa nachádza SKUEV0928 Stredný tok Hornádu. V prípade jedného z variantov je toto územie priamo križované.

V strednom úseku je plánovaná trasa v blízkosti SKCHVU036 Volovské vrchy, v jednom z variantov trasa prechádza okrajom CHVU.

Ďalšie maloplošné územia európskeho významu v okolí plánovaného projektu sú SKUEV0926 Prostredná dolina (3.6 km), SKUEV0351 Folkmarská skala (5.5 km), SKUEV0929 Helcmanovská bučina (3.8 km) a SKUEV0925 Abod (5.4 km). Vzhľadom na charakter stavby a vzdialenosť území, vplyv na tieto územia môžeme vylúčiť.



Obr. 2. Pohľad na SKUEV Stredný tok Hornádu

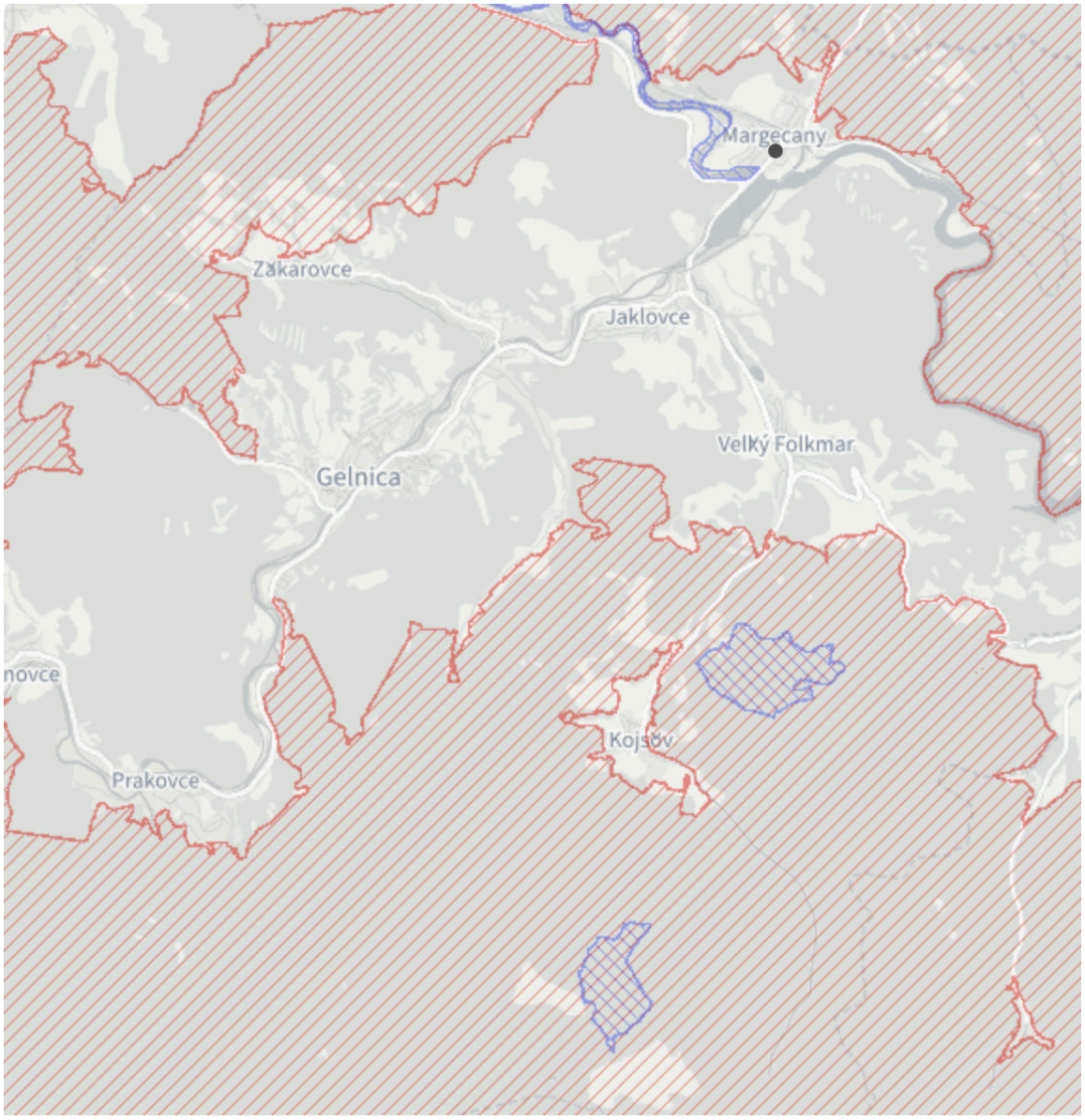

Obr. 3. Sústava Nattura 2000 v okolí riešeného územia - územia európskeho významu (modrou) a chránené vtáčie územia (červenou).

3 METODIKA

Predkladaná štúdia sa metodicky opiera o Metodiku hodnotenia významnosti vplyvov plánov a projektov na územia sústavy Natura 2000 v Slovenskej republike (ŠOP SR, 2014), Zákon NR SR č. 543/2002 Z.z. o ochrane prírody a krajiny v znení neskorších predpisov a vyhlášku MŽP SR č. 579/2008 Z. z., ktorou sa mení vyhláška Ministerstva životného prostredia Slovenskej republiky č. 24/2003 Z. z., ktorou sa vykonáva zákon č. 543/2002 Z. z. o ochrane prírody a krajiny v znení neskorších predpisov.

V Metodike sa uvádza: "Terénny prieskum je zameraný na predmety ochrany dotknutých území sústavy Natura 2000 v prípadoch, keď nie je k dispozícii dostatok aktuálnych odborných údajov o dotknutých predmetoch ochrany. Prieskum je potrebné vykonať v takom období (zvyčajne vo vegetačnej sezóne), kedy je predpoklad získania čo najpresnejších údajov o druhoch a biotopoch a ich stave.." (ŠOP SR 2014).

V "Metodike hodnotenia významnosti vplyvov plánov a projektov na územia sústavy Natura 2000 v Slovenskej republike" sa odporúča – citujem: „Odporúčame uviesť stručný popis spracovania primeraného posúdenia, opísať použitú metodiku, metódy realizovaných terénnych prieskumov a hodnotení. Je potrebné uviesť, aké kroky (v časovej následnosti) boli vykonané a ako dlho jednotlivé etapy posúdenia trvali. Je potrebné opísať metódy terénnych prieskumov (zberu údajov, mapovania a pod.) a uviesť názov použitej metódy (u menej známych napr. citácie). Prípadné vlastné modifikácie metód (napr. zjednodušenia) na účely konkrétneho primeraného posúdenia je vždy potrebné popísať a odôvodniť. V tejto kapitole je nutné vždy uviesť mená a odborné zameranie odborníkov, ktorí vykonali terénne prieskumy, ďalej dátumy terénnych prieskumov a ich lokalizáciu. K primeranému posúdeniu odporúčame priložiť správu z terénneho prieskumu."

Ako základné informácie pre toto primerané posúdenie boli využité údaje z inventarizačného prieskumu uskutočneného na jar a v lete v roku 2021 v trase plánovaného VVN a priľahlých chránených územiach. Inventarizačný prieskum bol doplnený o údaje z dostupnej vedeckej literatúry a databáz a monitoringom biotopov s využitím segmentácie satelitných snímkov Európskej vesmírnej agentúry pomocou programu NaturaSat (Mikula et al. 2021).

Monitoring vegetácie: Mapovanie vegetácie a biotopov prebiehalo počas vegetačnej sezóny 2023 (máj až september). V záujmovom území bol vykonaný súpis druhov v jednotlivých etážach a druhom bola priradená hodnota pokryvnosti na Tansleyho škále (1= druh zaberá menej ako 1%, 2 = druh zaberá 1 až 50%, 3 = nad 50%). Na základe druhového zloženia boli identifikované biotopy podľa "Katalógu biotopov Slovenska" (Stanová & Valachovič 2002). Vo výslednom zozname druhov boli identifikované nepôvodné druhy na základe zoznamu nepôvodných druhov Slovenska (Medvecká et al. 2013) a chránené druhy podľa Vyhlášky 579/2008 Z. z.

Monitoring netopierov (*Chiroptera*): Počas dňa boli pri podrobnom terénnom výskume vytypované lokality vhodné ako lovné biotopy, koridory pre prelety alebo úkrytové biotopy pre netopiere. Následne bola aktivita netopierov na lokalitách sledovaná pomocou ultrazvukového bat-detektoru Wildlife-acoustic Echometer Touch 2 PRO, v čase od súmraku až do poklesu aktivity okolo 1 hodiny v noci. Na dvoch lokalitách bol inštalovaný nahrávací prístroj Song Meter WildlifeAccoustic ktorý nahrával nepretržite od času 30 minút pred západom slnka do východu slnka. Nahrávky boli identifikované pomocou programu Kaleidoscope Classifier PRO.

Monitoring obojživelníkov (*Amphibia*): V terestrických biotopoch boli druhy monitorované vizuálnym pozorovaním (okrem živých jedincov boli sledované aj úhyny na cestách), prípadne na základe akustických prejavov samcov.

Monitoring plazov (*Reptilia*): Zástupcovia skupiny Reptilia boli zaznamenávaní metódou priameho vizuálneho pozorovania na líniových transektoch a prehľadávaním potenciálnych úkrytov. Denná doba pozorovania bola volená s ohľadom na ročné obdobie a aktuálne poveternostné podmienky v čase, keď sa predpokladala najvyššia aktivita sledovaných živočíchov. Okrem údajov o živých jedincoch boli zaznamenávané aj nálezy uhynutých plazov.

Monitoring vtákov (*Aves*): Pre monitoring vtákov boli použité údaje z databázy AVES-symphony a údaje z dlhodobého monitoringu od organizácie RPS, ktorá sleduje na vybraných úsekoch elektrických vedení okrem aktivity vtákov aj nálezy uhynutých jedincov.





Obr. 4. Ultrazvukový detektor WildlifeAcoustic a Songmeter BATpoužité pri monitoringu netopierov

4 INFORMÁCIE O PROJEKTE

Investor stavby, Východoslovenská distribučná, a. s. Mlynská 31, 042 91 Košice, plánuje výstavbu nového vedenia 1x110kV z elektrickej stanice Margecany do elektrickej stanice Prakovce, ktorá je v súčasnosti napájaná iba jedným vedením 110kV V6810 z . Dôvodom výstavby nového vedenia je zabezpečenie spoľahlivého napájania elektrickej stanice Prakovce nakoľko súčasný stav nespĺňa bezpečnostné kritérium n-1.

Trasa nového vedenia sa stočí smerom k obci Jaklovce bude prechádzať cez lokalitu Švablica a Baniska, ďalej prekrižuje Jaklovský potok a bude pokračovať cez lokalitu Skalička prevažne po lúkach. Pred Perlovou dolinou trasa zmení smer obíde rodinné domy následne prekrižuje dolinu a ďalej bude pokračovať po lokalite Kochová. Ďalej bude trasa vedenia pokračovať okolo mesta Gelnica cez lokalitu Na Šibenicu a Partizánske. Potom bude trasa pokračovať paralelne s existujúcim vedením 22kV a plynovodným potrubím až po lokalitu Predné Légy, kde trasa zmení smer prekrižuje štátnu cestu, rieku Hnilec, železničnú trať. Následne bude pokračovať trasa vedenie cez les popri existujúcej lesnej ceste až po existujúce 22kV vedenia, kde bude trasa znova paralelne pokračovať popri existujúcich vedeniach. Trasa bude paralelne pokračovať cca 545 m popri existujúcich vedeniach následne trasa zmení smer smerom ku elektrickej stanici Prakovce, prekrižuje štátnu cestu železničnú trať a pripojí sa na existujúci portál vedenia V6810. Vedenie V6810 bude prehustené na nový portál. Trasa vedenia prechádza prevažne po lúkach a lesných priesekoch.



Obr. 5. Trasa plánovaného elektrického vedenia (červenou)

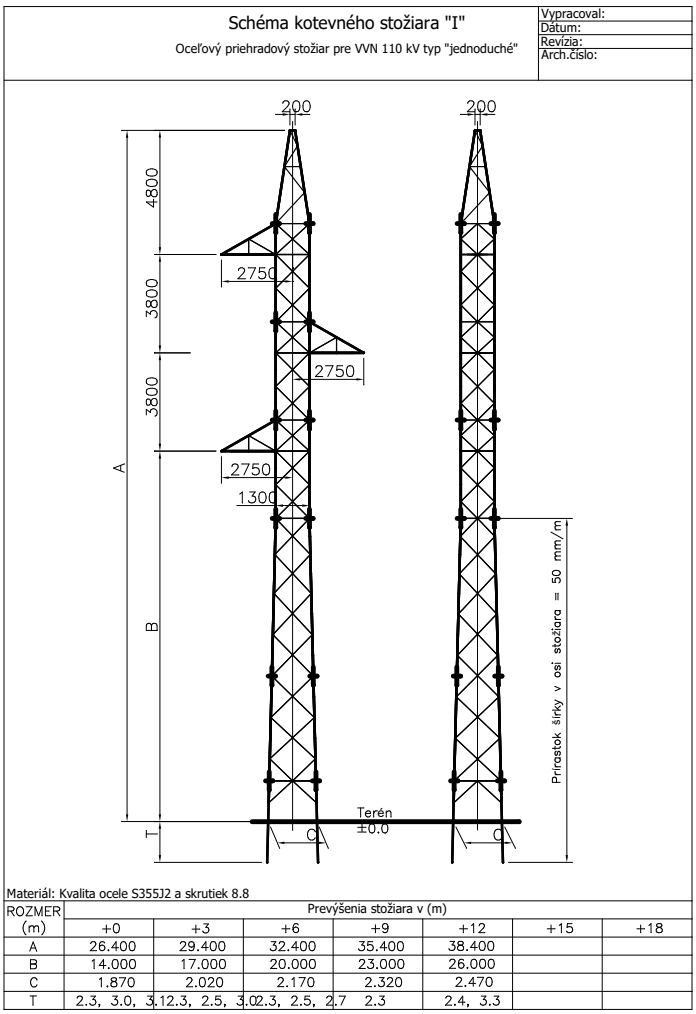

Materiál: Kvalita ocele S355J2 a skrutiek 8.8

ROZMER (m)	Prevýšenia stožiara v (m)						
	+0	+3	+6	+9	+12	+15	+18
A	26.400	29.400	32.400	35.400	38.400		
B	14.000	17.000	20.000	23.000	26.000		
C	1.870	2.020	2.170	2.320	2.470		
T	2.3, 3.0, 3.1	2.3, 2.5, 3.0	2.3, 2.5, 2.7	2.3	2.4, 3.3		

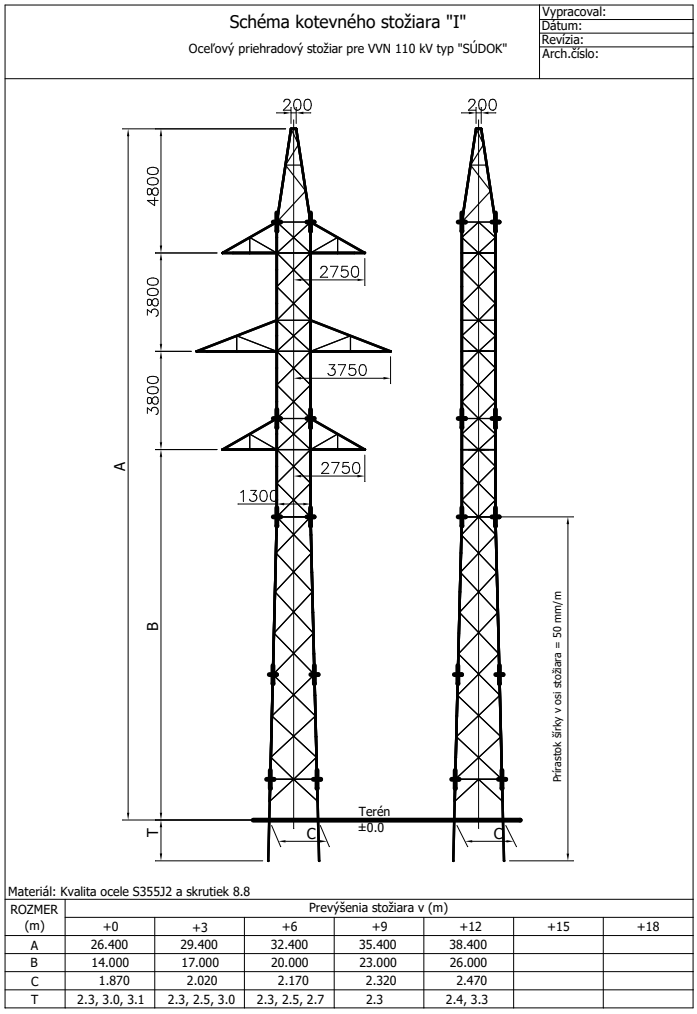

Materiál: Kvalita ocele S355J2 a skrutiek 8.8

ROZMER (m)	Prevýšenia stožiara v (m)						
	+0	+3	+6	+9	+12	+15	+18
A	26.400	29.400	32.400	35.400	38.400		
B	14.000	17.000	20.000	23.000	26.000		
C	1.870	2.020	2.170	2.320	2.470		
T	2.3, 3.0, 3.1	2.3, 2.5, 3.0	2.3, 2.5, 2.7	2.3	2.4, 3.3		

Obr. 6. Schéma plánovaných stožiarov. Na 2x110 kV vedení budú použité jednodriekové úzke stožiare, pri ktorých dôjde k minimálnemu záberu poľnohospodárskej pôdy.

5 IDENTIFIKÁCIA DOTKNUTÝCH ÚZEMÍ SÚSTAVY NATURA 2000

Navrhovanou činnosťou budú dotknuté územia sústavy Natura 2000 SKUEV0928 Stredný tok Hornádu a SKCHVU036 Volovské vrchy. SKUEV0928 Stredný tok Hornádubude dotknuté len v prípade realizácie variantu ktorý počíta s preložením existujúceho vedenia v katastri obce Margecany. V prípade ponechania vedenia v súčasnej trase, toto SKUEV nebude dotknuté. CHVU Volovské vrchy bude dotknuté nepriamo a to možnosťou ohrozenia predmetov ochrany v čase migrácie a sttratov časti hniezdnych a pottravných biotopov nachádzajúcich sa mimo hraníc CHVU, ktoré ale môžu byť predmetmi ochrany využívané. V prípade realizácie variantu "Prakovce východ" bude vedenie prechádzať okrajovou časťou CHVU v trase existujúceho 22kV vedenia.

SKUEV0928 Stredný tok Hornádu

Územie európskeho významu má rozlohu 295,843 ha a je tvorené tokom Hornádu a priľahlými brehovými porastmi ktoré predstavujú biotopy európskeho významu 91E0 Lužné vŕbovo-topoľové a jelšové lesy, 3270 Rieky s bahnitými až piesočnatými brehmi s vegetáciou zväzov Chenopodionrubri p.p. a Bidentition p.p., 6430 Vlhkomilné vysokobylinné lemové spoločenstvá na poriečnych nivách od nížin do aplpínskeho stupňa a 6510 Nížinné a podhorské kosné lúky.

Medzi predmety ochrany patria živočíchy viazané na riečny ekosystém, teda ryby (Barbus meridionalis, Cottus gobio, Eudontomyzon danfordi), obojživelníky (Bombina variegata, Triturus cristatus) a vydra riečna (Lutra lutra).



Obr. 7. SKUEV Stredný tok Hornádu (zelenou)

SKCHVU036 Volovské vrchy

CHVÚ Volovské vrchy je najväčšie chránené vtáčie územie na Slovensku. Nachádza sa na východe Slovenska, prevažne v Košickom kraji, v severovýchodnej časti zasahuje okrajovo do Prešovského kraja. Väčšina územia patrí k strednému Spišu (okresy Spišská Nová Ves a Gelnica) a jeho juhozápadná časť patrí do gemerského regiónu (v rámci okresu Rožňava). Územie CHVÚ Volovské vrchy leží v 6 okresoch: Rožňava, Košice-okolie, Košice I, Spišská Nová Ves, Prešov, Gelnica. Podľa katastrálnej príslušnosti prináleží územie do katastrov 8 miest (Dobšiná, Rožňava, Košice, Medzev, Krompachy, Spišská Nová Ves, Spišské Vlachy, Gelnica) a 63 obcí.

CHVÚ Volovské vrchy je pestrým územím tvoreným mozaikov rozličných biotopov. Prevažujú tu však lesné biotopy, aj väčšina vtáčích druhov tvoriacich predmet ochrany územia obýva lesné biotopy. Predmetom ochrany Chráneného vtáčieho územia Volovské vrchy je zachovanie biotopov druhov vtákov európskeho významu a zabezpečenie ich prežitia a rozmnožovania. Volovské vrchy sú jedným z piatich najvýznamnejších území na Slovensku pre hniezdenie druhov bocian čierny (Ciconia nigra), včelár lesný (Pernis apivorus), sova dlhochvostá (Strix uralensis), žlna sivá (Picus canus), tesár čierny (Dryocopus martius), muchárik malý (Ficedula parva), muchárik bielokrký (Ficedula albicollis). Pravidelne tu hniezdi viac ako 1 % národnej populácie druhov: výr skalný (Bubo bubo), orol skalný (Aquila chrysaetos), tetrov hoľniak (Tetrao tetrix), hlucháň hôrny (Tetrao urogallus), jariabok hôrny (Bonasa bonasia), prepelica poľná (Coturnix coturnix), rybárik riečny (Alcedo atthis), ďateľ bielochrbtý (Dendrocopos leucotos), ďateľ prostredný (Dendrocopos medius), krutohlav hnedý (Jynx torquilla), penica jarabá (Sylvia nisoria), hrdlička poľná (Streptopelia turtur), muchár sivý (Muscicapa striata), orol krikľavý (Aquila pomarina), pôtik kapcavý (Aegolius funereus), kuvičok vrabčí (Glaucidium passerinum), ďubník trojprstý (Picoides tridactylus), strakoš obyčajný (Lanius collurio).

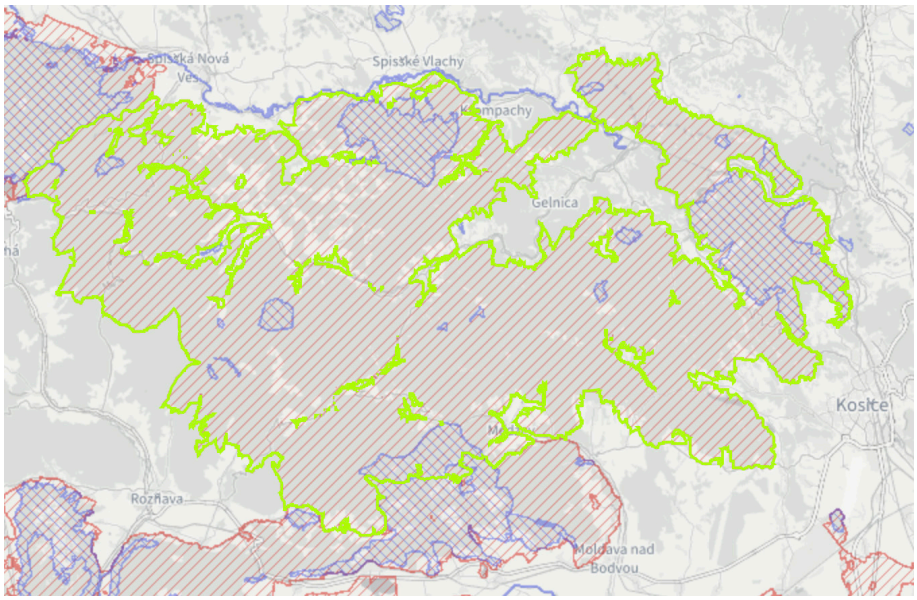

Obr. 8. SKCHVU Volovské vrchy (zelenou)

5.1 DRUHY A BIOTOPY EURÓPSKEHO VÝZNAMU, KTORÉ SÚ PREDMETOM OCHRANY V ÚEV

SKUEV0928 Stredný tok Hornádu a SKCHVU036 Volovské vrchy. Druhy a biotopy ktoré sú predmetom ochrany v týchto územiach a možnosť ich ovplyvnenia sú uvedené v Tabuľke 1 a 2.

Tabuľka 1. Možnosť ovplyvnenia predmetov ochrany SKUEV0928

SKUEV0928 Stredný tok Hornádu			
Biotopy európskeho významu	**Možnosť ovplyvnenia**	**Typ vplyvu**	**Komentár**
91E0 Lužné vŕbovo-topoľové a jelšové lesy	Áno/Nie	Priamy	Zásah do biotopy v prípade realizácie variantu "Margecany východ"
3270 Rieky s bahnitými až piesočnatými brehmi s vegetáciou zväzov Chenopodionrubri p.p. a Bidentition p.p.	Nie	-	Do biotopu v UEV sa nezasahuje
6430 Vlhkomilné vysokobylinné lemové spoločenstvá na poriečnych nivách od nížin do aplpínskeho stupňa	Nie	-	Do biotopu v UEV sa nezasahuje
6510 Nížinné a podhorské kosné lúky	Nie	-	Do biotopu v UEV sa nezasahuje
Druhy európskeho významu	**Možnosť ovplyvnenia**	**Typ vplyvu**	**Komentár**
Barbus meridionalis	Nie	-	Do populácie ani biotopu druhu v UEV sa nezasahuje
Bombina variegata	Nie	-	Do populácie ani biotopu druhu v UEV sa nezasahuje
Cottus gobio	Nie	-	Do populácie ani biotopu druhu v UEV sa nezasahuje
Eudontomyzon danfordi	Nie	-	Do populácie ani biotopu druhu v UEV sa nezasahuje
Lutra lutra	Áno/Nie	Nepriamy	Možnosť ovplyvnenia migračnej trasy v prípade variantu "Margecany východ"
Triturus cristatus	Nie	-	Do populácie ani biotopu druhu v UEV sa nezasahuje

Tabuľka 2. Možnosť ovplyvnenia predmetov ochrany SKCHVU036

SKCHVU036 Volovské vrchy			
Druhy európskeho významu	**Možnosť ovplyvnenia**	**Typ vplyvu**	**Komentár**
Aegolius funereus	Áno	Nepriamy	Do populácie ani biotopu druhu v CHVU sa nezasahuje. Strata biotopu mimo CHVU
Alcedo atthis	Nie	-	Do populácie ani biotopu druhu v UEV sa nezasahuje
Aquila chrysaetos	Áno	Nepriamy	Do populácie ani biotopu druhu v UEV sa nezasahuje. Ohrozenie kolíziou s vedením počas migrácie
Bonasa bonasia	Áno	Nepriamy	Do populácie ani biotopu druhu v CHVU sa nezasahuje. Strata biotopu mimo CHVU
Bubo bubo	Nie	-	Do populácie ani biotopu druhu v UEV sa nezasahuje
Ciconia nigra	Áno	Nepriamy	Do populácie ani biotopu druhu v UEV sa nezasahuje. Ohrozenie kolíziou s vedením počas migrácie
Coturnix coturnix	Nie	-	Do populácie ani biotopu druhu v UEV sa nezasahuje
Dendrocopos leucotos	Áno	Nepriamy	Do populácie ani biotopu druhu v CHVU sa nezasahuje. Strata biotopu mimo CHVU
Dendrocopos medius	Áno	Nepriamy	Do populácie ani biotopu druhu v CHVU sa nezasahuje. Strata biotopu mimo CHVU
Aquila pomarina	Áno	Nepriamy	Do populácie ani biotopu druhu v UEV sa nezasahuje. Ohrozenie kolíziou s vedením počas migrácie
Dryocopus martius	Áno	Nepriamy	Do populácie ani biotopu druhu v CHVU sa nezasahuje. Strata biotopu mimo CHVU
Ficedula albicollis	Áno	Nepriamy	Do populácie ani biotopu druhu v CHVU sa nezasahuje. Strata biotopu mimo CHVU
Ficedula parva	Áno	Nepriamy	Do populácie ani biotopu druhu v CHVU sa nezasahuje. Strata biotopu mimo CHVU
Glaucidium passerinum	Áno	Nepriamy	Do populácie ani biotopu druhu v CHVU sa nezasahuje. Strata biotopu mimo CHVU
Jynx torquilla	Nie	-	Do populácie ani biotopu druhu v UEV sa nezasahuje
Lanius collurio	Nie	-	Do populácie ani biotopu druhu v UEV sa nezasahuje
Muscicapa striata	Áno	Nepriamy	Do populácie ani biotopu druhu v CHVU sa nezasahuje. Strata biotopu mimo CHVU
Pernis apivorus	Áno	Nepriamy	Do populácie ani biotopu druhu v CHVU sa nezasahuje. Strata biotopu mimo CHVU
Picoides tridactylus	Áno	Nepriamy	Do populácie ani biotopu druhu v CHVU sa nezasahuje. Strata biotopu mimo CHVU
Streptopelia turtur	Áno	Nepriamy	Do populácie ani biotopu druhu v UEV sa nezasahuje. Strata biotopu mimo CHVU
Strix uralensis	Áno	Nepriamy	Do populácie ani biotopu druhu v UEV sa nezasahuje. Ohrozenie kolíziou s vedením počas migrácie
Sylvia nisoria	Nie	-	Do populácie ani biotopu druhu v UEV sa nezasahuje
Tetrao urogallus	Áno	Nepriamy	Do populácie ani biotopu druhu v UEV sa nezasahuje. Strata biotopu mimo CHVU
Picus canus	Áno	Nepriamy	Do populácie ani biotopu druhu v UEV sa nezasahuje. Strata biotopu mimo CHVU
Tetrao tetrix	Áno	Nepriamy	Do populácie ani biotopu druhu v UEV sa nezasahuje. Strata biotopu mimo CHVU

5.2 BIOTOPY EURÓPSKEHO VÝZNAMU NACHÁDZAJÚCE SA MIMO UEV

Plánovaná trasa VVN prechádza na niekoľkých miestach cez súvislé lesné porasty ako aj cez brehové porasty v povodí Hornádu a Hnilca. Trasa sa nachádza mimo chránených území, predpokladáme však výskyt viacerých lesných aj nelesných biotopov európskeho významu. Biotopy sú uvedené v tabuľke 3.

Tabuľka 3. Možnosť ovplyvnenia biotopv európskeho významu v záujmovom území

Skúmané územie mimo SKUEV			
Biotopy európskeho významu	**Možnosť ovplyvnenia**	**Typ vplyvu**	**Komentár**
91E0 Lužné vŕbovo-topoľové a jelšové lesy	Áno	Priamy	odstránenie časti biotopu v ochrannom pásme v prípade variantu "Margecany východ"
6510 Nížinné a podhorské kosné lúky	Áno	Priamy	maloplošné odstránenie biotopu pod stožiarmi
9110 Kyslomilné bukové lesy	Áno	Priamy	odstránenie časti biotopu
9130 Bukové a jedľovo-bukové kvetnaté lesy	Áno	Priamy	odstránenie časti biotopu
9180 Lipovo-javorové sutinové lesy	Áno	Priamy	odstránenie časti biotopu

6 VÝSLEDKY MONITORINGU

6.1 BIOTOPY

Priamo v záujmovom území a jeho blízkom okolí boli počas terénneho monitoringu zmapované významnejšie typy biotopov podľa Vyhlášky MŽP SR č. 579/2008 Z. z., ktorou sa mení vyhláška Ministerstva životného prostredia Slovenskej republiky č. 24/2003 Z. z., ktorou sa vykonáva zákon č. 543/2002 Z. z. o ochrane prírody a krajiny v znení neskorších predpisov a podľa Katalógu biotopov Slovenska (Stanová, Valachovič, 2002).

1) Biotopy európskeho významu zaznamenané v trase VVN a širšom okolí:
- 91E0* Lužné vŕbovo-topoľové a jelšové lesy (Prioritný biotop európskeho významu)
- 9110 Kyslomilné bukové lesy
- 9130 Bukové a jedľovo-bukové kvetnaté lesy
- 9180 Lipovo-javorové sutinové lesy

2) Biotopy národného významu zaznamenané priamo v trase VVN a širšom okolí:
- Ls2.1 Dubovo-hrabové lesy karpatské

3) Ostatné biotopy
- X1 Rúbaniská s prevahou bylín a tráv
- Sekundárne (hospodárske) lesy

Obr. 9. Biotopy v trase plánovaného vedenia

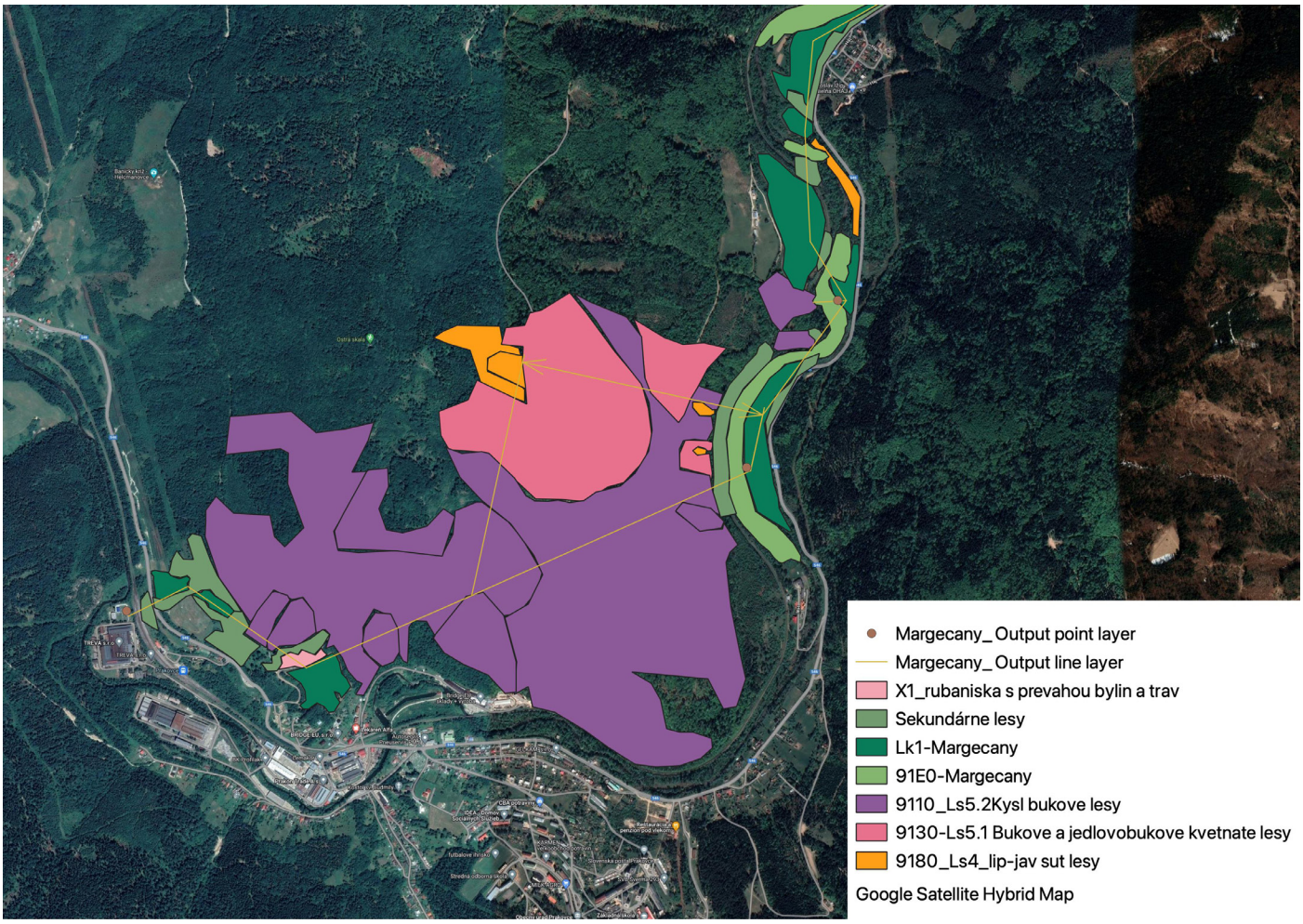

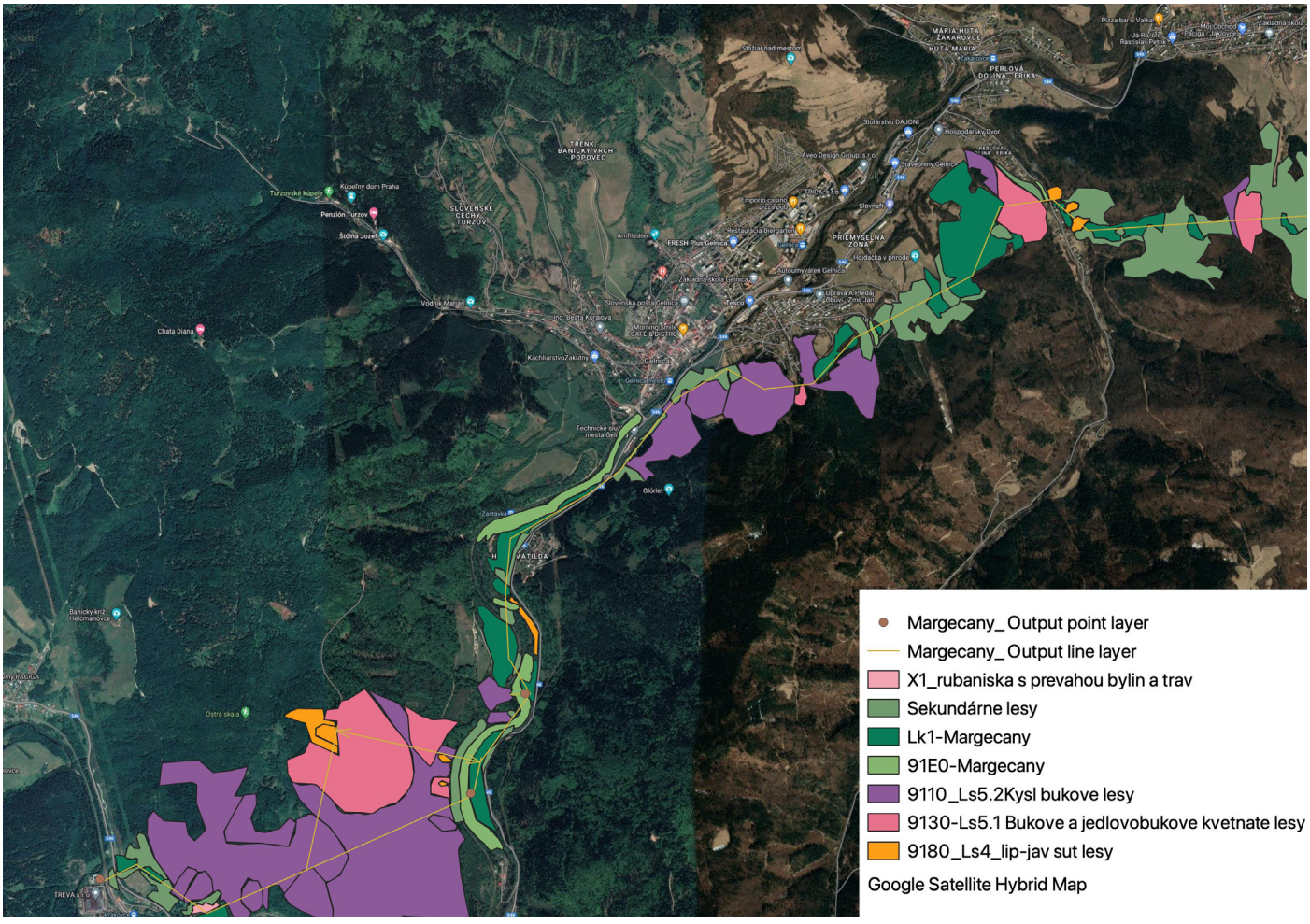

Obr. 10. Biotopy v trase plánovaného vedenia - pokračovanie

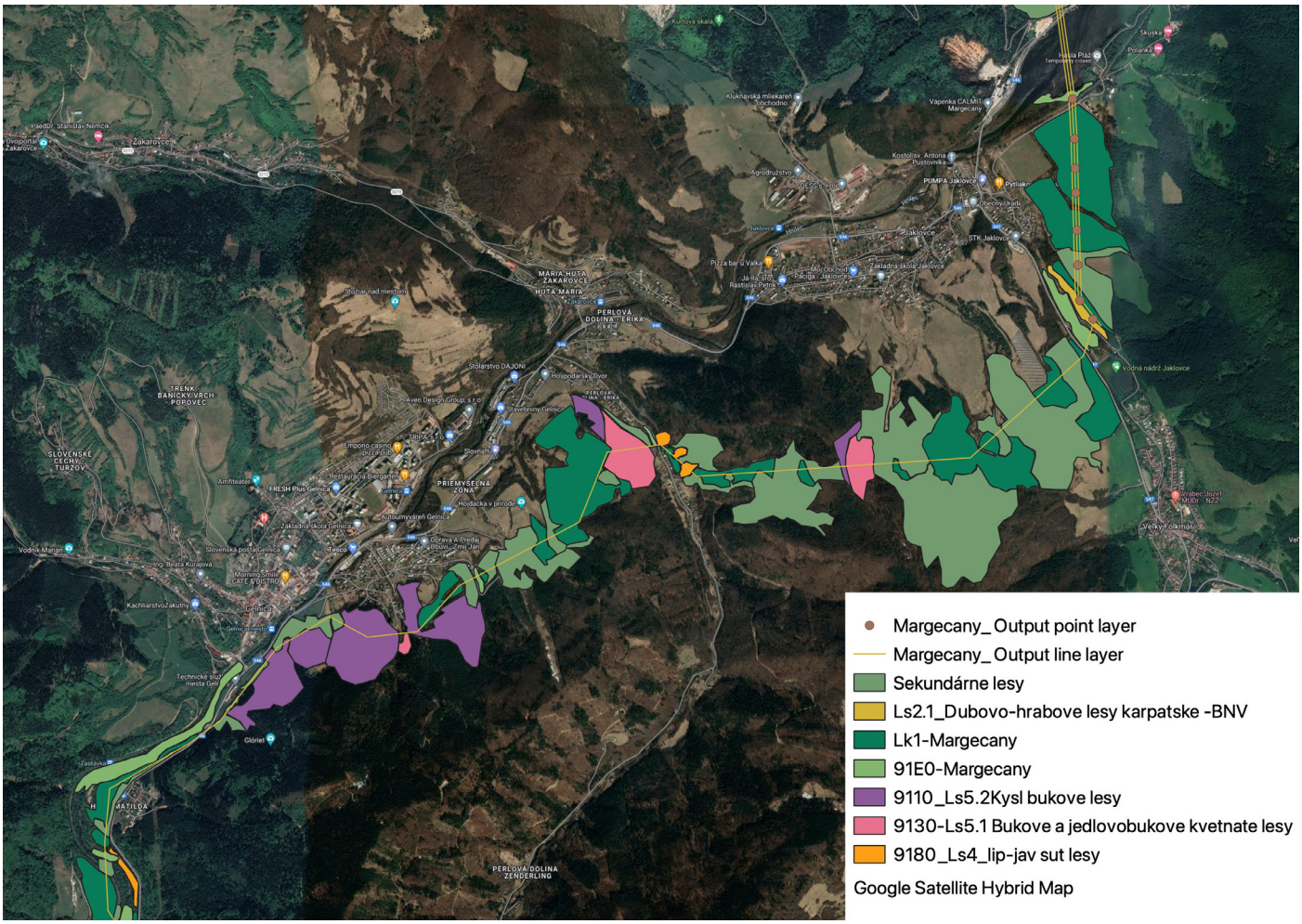

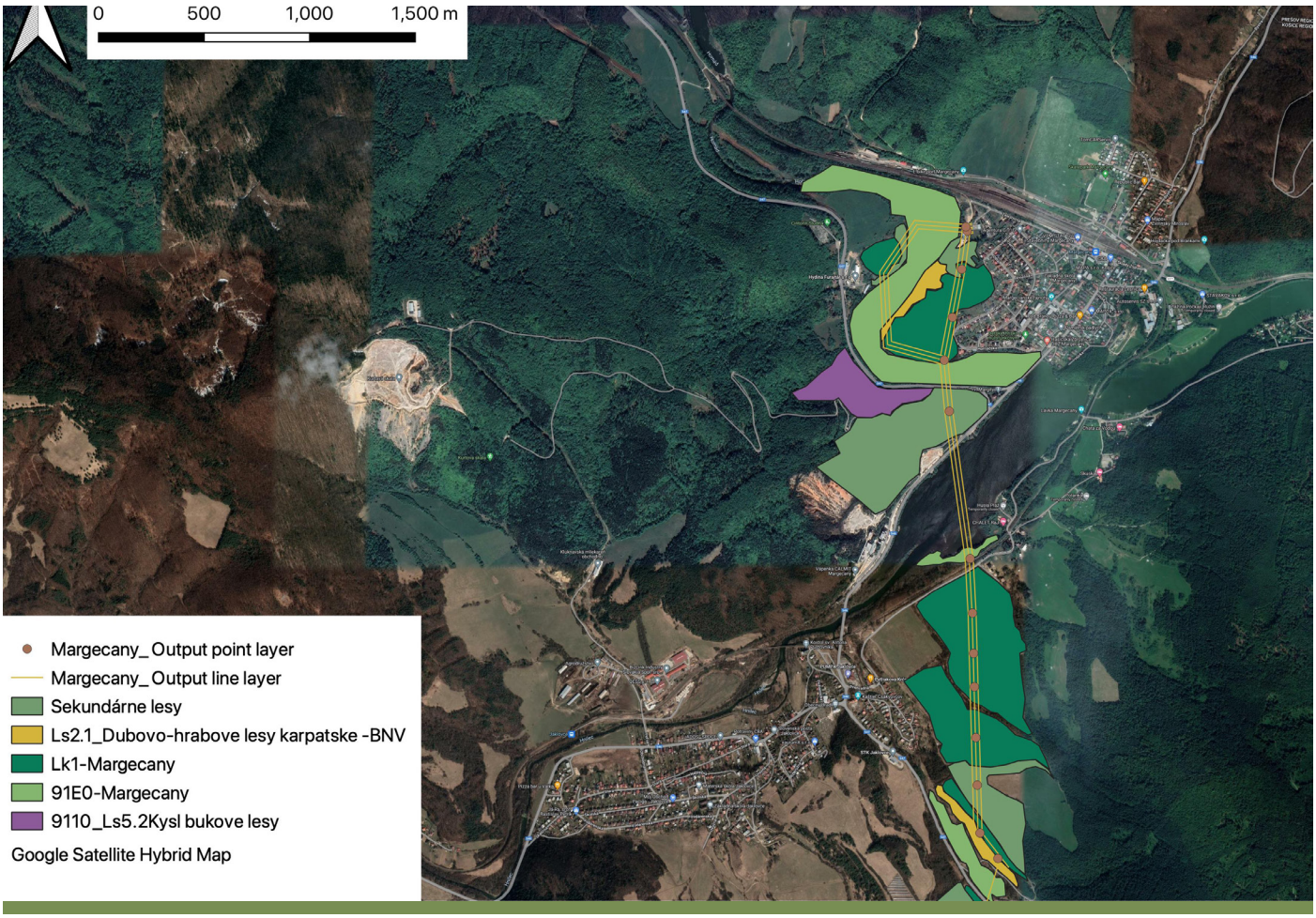

6.1.1 CHARAKTERISTIKA BIOTOPOV EURÓPSKEHO VÝZNAMU

91E0* Lužné vŕbovo-topoľové a jelšové lesy

Z hľadiska klasifikácie podľa Smernice o biotopoch zaraďujeme časť lesov v trase VVN do biotopu 91E0 Lužné vŕbovo-topoľové a jelšové lesy. Tento široko ponímaný biotop zahŕňa niekoľko lesných fytocenóz a to mäkké lužné lesy v alúviách veľkých riek a porasty s dominantnou jelšou lepkavou (*Alnus glutinosa*) alebo jelšou sivou (*Alnus incana*) v povodiach menších tokov zaplavované povrchovou alebo podzemnou vodou. Mäkké lužné lesy sa na Slovensku vyskytujú v alúviách riek v nížinnom a pahorkatinnom stupni, prevažne do 250 – 300 m n. m. (Berta, Michalko 1986; Stanová, Valachovič 2002). Nachádzajú sa v teplých klimatických oblastiach južného Slovenska, odkiaľ výbežkovito zasahujú aj do predhorí Karpát (Berta, Michalko 1986). Existencia spoločenstva je podmienená pravidelnými každoročnými záplavami. Pokryvnosť stromového poschodia je veľmi variabilná (30 – 90 %), v priemere 70 %. Mladé porasty s prevahou topoľov mávajú hustý zápoj (pokryvnosť 80 – 90 %), staršie porasty sú často rozvoľnené, s pokryvnosťou 50 % aj menej. Krovinová etáž často chýba, alebo je slabo vyvinutá (priemerná pokryvnosť 14 %) tvorená halvne druhmi *Sambucus nigra* a *Humulus lupulus*. Naopak, bylinná etáž býva vyvinutá veľmi dobre, v priemere dosahuje pokryvnosť až 90 % a je viacvrstvová, pričom najvyššia vrstva často presahuje 1,5 m (*Phalaroides arundinacea, Urtica dioica*). V niektorých územiach sa v mäkkých lužných lesoch významne uplatňujú nepôvodné druhy, najmä tzv. poriečne neofyty (*Aster novi belgii, Impatiens glandulifera, Solidago gigantea* a i.) a menia pôvodnú druhovú skladbu.

Lužné vŕbovo-topoľové a jelšové lesy sú prioritný biotop európskeho významu 91E0* (Viceníková et al. 2003). Aj napriek rozsiahlej plošnej redukcii a fragmentácii sú posledné zvyšky týchto lesov dôležitým refúgiom pre mnohé chránené a ohrozené druhy rastlín aj živočíchov. Biotop je ohrozený predovšetkým meliorácami a s tým spojeným poklesom hladiny podzemných vôd (Stanová, Valachovič 2002). V minulosti boli po intenzívnych melioračných zásahoch takéto plochy využívané ako poľnohospodárske plochy s vysokobonitnou pôdou. Pri zmene hydrologických podmienok a eliminácii záplav dochádza k zmene na mezofilnejšie spoločenstvá. Z toho vyplývajúcim vážnym faktor je expanzívny nástup inváznych druhov, pre ktoré sú rieky prirodzeným koridorom šírenia (hlavne *Aster lanceolatus* agg., *Impatiens glandulifera, I. parviflora, Negundo aceroides, Solidago gigantea* a i.). Lesy biotopu 91E0 sú najviac invadovaným lesným biotopom v rámci Slovenska aj Európy (Wagner et al. 2017; Medvecká et al. 2018) a situácia v nich sa stále zhoršuje (Mikulová et al. 2019).

Biotop lemuje brehové porasty Hornádu a Hnilca. V niektorých úsekoch jeho šírka dosahuje len spodnú hranicu kritéria pre zaradenie k tomuto biotopu. Vzhľadom na svoje rozmery je biotop ohrozený fragmentáciou ktorá by spôsobila ďalšie zúženie porastu a tým stratu vnútorného lesného prostredia. Fragmentácia biotopu hrozí v prípade variantu "Margecany západ" a tiež v prípade variantu "Prakovce západ".



Obr. 11. Biotop 91E0 v povodí Hnilca



Obr. 12. Biotop 91E0 v povodí Hornádu

9110 Kyslomilné bukové lesy

Sú to lesy s dominanciou buka na chudobných a kyslých pôdach, často plytkých a/alebo skeletnatých na minerálne slabších horninách. Často rastú na vypuklých reliéfoch, strmých a kamenitých svahoch. Na extrémnych formách reliéfu sú porasty zakrpatené, nízke a preriedle; na hlbších a vlhkejších pôdach však buk môže dorásť do výšky vyše 30 metrov. V podraste dominujú na živiny nenáročné a kyslomilné druhy bylín (najčastejšie Luzula luzuloides, Avenella flexuosa, Calamagrostis arundinacea, Hieracium spec. div.), papradí a kríčkov (najmä Vaccinium myrtillus). Kry, s výnimkou druhov rodu Rubus, väčšinou celkom chýbajú a krovinovú etáž tvoria len zmladené stromy. Na surovom humuse a kameňoch býva dobre vyvinutá etáž machorastov.

Kyslomilné bučiny boli a sú často premieňané na kultúry ihličnanov, najmä smreka, čo pozorujeme aj na viacerých miestach v záujmovom území. Práve vo vyšších polohách sú z tohto dôvodu staré, prirodzené bukové alebo jedľovo-bukové porasty vzácne a zasluhujú si ochranu, aj keď sú prirodzene druhovo chudobné, bez vzácnych alebo chránených druhov. Ideálnou formou manažmentu je výberkové alebo iné maloplošné hospodárenie, ktoré zachová permanentnú existenciu časti starej stromovej etáže v každom poraste (Šuvada et al. 2023).

V záujmovom území sa kyslomilné bukové lesy nachádzajú na veľkej ploche severne od obce Prakovce a povedie cez ne nové VVN a ochranné pásmo.

9130 Bukové a jedľovo-bukové kvetnaté lesy

Mezotrofné lesné spoločenstvá s dominanciou buka na relatívne hlbších dobre vyvinutých a dobre živinami zásobených pôdach (kambizeme), na rôznych typoch geologických podložiach. Bylinná etáž je optimálne vyvinutá v dospelých zapojených porastoch bez hustého zmladenia drevín. Zahŕňa bohatú škálu typov od nudálnych cez trávovité, nízkobylinné až vysokobylinné. Spoločná je prevaha typických lesných sciofytov so strednými nárokmi na živiny, pravidelná prímes až spoludominancia papradí a absencia machorastov na pôde pokrytej opadom. Najväčšia variabilita v druhovom zložení súvisí s výškovým gradientom.

Biotop síce patrí k najrozšírenejším na Slovensku, ale staré prirodzené porasty v priaznivom stave začínajú byť vzácne (aktuálne ich je menej ako 20 % z poten- ciálnej výmery). Donedávna bola hlavnou hrozbou výsadba smreka, v súčasnosti je to hlavne postupné rúbanie starších porastov (nad 100 rokov) a následná prevaha veľkoplošných rovnovekých mladín a hus- tých žrďovín, ktoré nemajú vyvinutý bylinný podrast. Vhodným manažmentom na trvalé udržanie biotopu s jeho kompletnou druhovou garnitúrou je maloploš- né, prírode blízke hospodárenie – ideálne výberný hospodársky spôsob. Pre zachovanie všetkých organizmov je potrebné ponechávať v porastoch aspoň minimálne množstvo stojatého a ležiaceho hrubého mŕtveho dreva a stromov na dožitie (Šuvada et al. 2023).

V riešenom území sa biotop nachádza fragmentovane vo vyšších polohách a na strmších svahoch, tvorí mozaiku s kyslomilnými bukovými lesmi a sekundárnymi lesmi.



Obr. 13. Biotop 9110 kyslomilné bukové lesy



Obr. 14. 9180 Lipovo-javorové sutinové lesy v pravej časti svahu

9180 Lipovo-javorové sutinové lesy

Základným fyziognomickým znakom spoločenstiev zväzu je prevaha líp (Tilia cordata, Tilia platyphyllos) v stromovej etáži, ktoré dopĺňajú ďalšie dreviny typické pre sutinové lesy (Acer platanoides, A. pseudoplatanus, Fraxinus excelsior) a druhy kontaktných fytocenóz. Relatívne dobre vyvinuté je krovinové poschodie s prítomnosťou teplomilných druhov (napr. Cornus mas, Corylus avellana, Euonymus verrucosus). V podraste sa vyskytujú mezofilné a nitrofilné druhy tráv a bylín, významne sa uplatňujú rastliny prenikajúce zo susedných biotopov (teplomilné druhy, ako aj druhy viazané na skalné a balvanité podložie či skalné steny, napr. papraďorasty). Machorasty sú takmer vždy prítomné, najmä na skalách, balvanoch či mŕtvom dreve; často s vysokou pokryvnosťou. Typickým znakom porastov je vysoká povrchová a pôdna skeletnatosť; v roklinových polohách a na bázach svahov často na povrch vystupujú plošne rozsiahlejšie skalné útvary. Vyskytujú sa na strmých, zasutených a skalnatých svahoch, v roklinách, kamenitých až balvanitých úžľabinách, plytkých skalnatých, prípadne balvanitých dolinkách alebo na úpätí skalnatých svahov. Najčastejším typom podložia sú karbonátové horniny (najmä vápence), častým je aj vulkanické podložie; ostatné typy sú oveľa zriedkavejšie.

Biotop, najmä vďaka svoje relatívnej maloplošnosti a citlivosti na priame i v širšom okolí jeho výskytu antropicky podmienené vplyvy, patrí medzi ohrozené. V záujmovom území sa vyskytuje ojedinele na najstrmších svahoch.

6.1.2 CHARAKTERISTIKA BIOTOPOV NÁRODNÉHO VÝZNAMU

LES 02.1a Dubovo-hrabové lesy karpatské

V stromovom poschodí biotopu LES02.1a prevládajú Carpinus betulus a Quercus petraea agg., zriedkavejšie aj Q. robur agg. a Tilia cordata, v kontakte s bučinami často kodominuje Fagus sylvatica. Vtrúsene sa vyskytuje Acer campestre, v južných častiach Slovenska aj Quercus cerris a niektoré ďalšie dreviny. Miestami hrab takmer chýba, čo býva spôsobené lesohospodárskymi zásahmi (preferencia dubov). Krovinové poschodie je vyvinuté rôzne. Okrem zmladených stromov ho tvoria najmä kroviny Corylus avellana, druhy rodu Crataegus, Euonymus europaeus, E. verrucosus, Ligustrum vulgare, Rosa canina agg., Swida sanguinea. Bylinné poschodie je spravidla dobre zapojené. V typickej podobe má podrast trávovitý vzhľad, ktorý mu dodávajú dominanty Carex pilosa, Melica uniflora a Poa nemoralis. Biotop LES02.1a je vzhľadom na všeobecné rozšírenie v karpatskej oblasti málo ohrozený. V rámci dubovo-hrabových lesov je najbežnejší a najmenej ohrozený typ, aj keď v minulosti boli značné plochy premenené na poľnohospodársku pôdu a monokultúry. Rizikovými faktormi sú najmä necitlivé lesné hospodárstvo a inváz ne druhy, z ktorých sú najbežnejšie Impatiens parviflora a Robinia pseudoacacia.

6.2 DRUHY EURÓPSKEHO A NÁRODNÉHO VÝZNAMU

V nasledujúcej kapitole uvádzame zoznam druhov ktoré sú predmetom ochrany v dotknutých územiach Európskeho významu a chránených územiach a boli zaznamenané priamo v záujmovom území.

6.2.3 Obojživelníky a plazy

Z plazov bola v trase vedenia pozorovaná Lacerta agilis v oblasti rúbanísk. Podmienky vhodné pre výskyt obojživelníkov sa nachádzajú hlavne v povodiach riek Hornád a Hnilec, pozorovaný bol druh Bufo bufo, v oblasti SKUEV Stredný tok Hornádu predpokladáme na základe charakteru biotopu aj druhy Rana temporaria a Bombina variegata.

6.2.2 Netopiere

V záujmovom území a jeho tesnej blízkosti bolo zaznamenaných 9 druhov netopierov. Podľa vyhlášky MŽP SR č. 579/2008 Z. z. sú všetky zaznamenané druhy druhmi európskeho významu.

Tabuľka 4. Zoznam zistených druhov netopierov v jednotlivých úsekoch

Druh	Margecany	Gelnica	Prakovce
Barbastella barbastellus		x	
Eptesicus nilsonii	x		
Nyctalus leisleri	x	x	x
Nyctalus noctula	x	x	x
Pipistrellus kuhlii	x		
Pipistrellus nathusii	x	x	
Pipistrellus pipistrellus	x	x	x
Pipistrellus pygmaeus	x	x	
Plecotus austriacus		x	

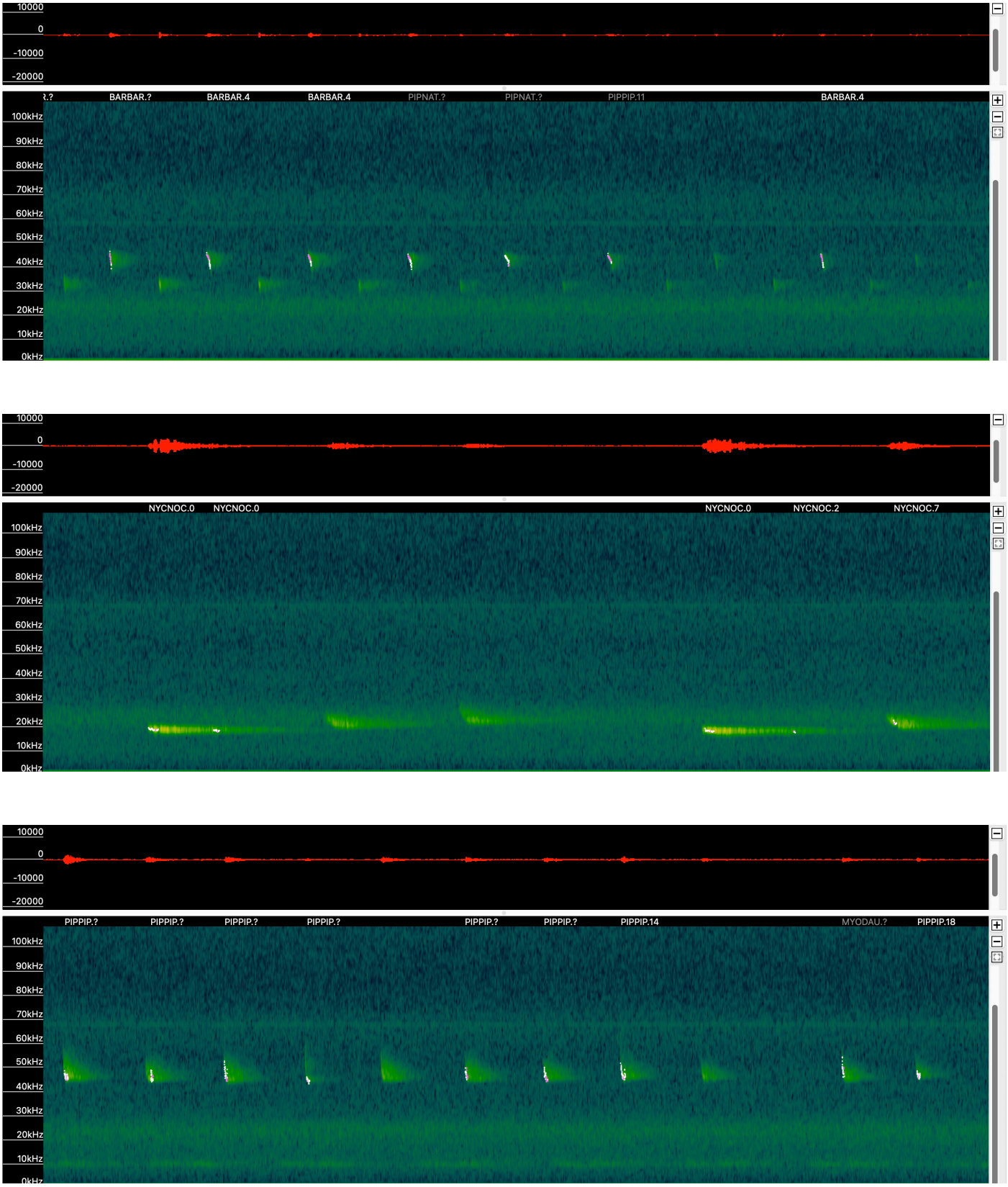

Obr. 15. Echolokačné signály druhov Barbasttella barbasttellus, Nyctalus noctula

6.2.4 Vtáky

V skúmanom území (vrátane priľahlých UEV a CHVU) bolo zaznamenaných 103 druhov vtákov. Zoznam druhov je uvedený v tabuľke 7. Časť druhov, hlavne vodných vtákov bola zaznamenaná v zimnom období v oblasti VN Ružín a v povodí Hornádu a Hnilca.

Tabuľka 5. Zoznam druhov vtákov

Druhy vtákov zaznamenané v trase VVN + 100m	
Accipiter gentilis (Linnaeus, 1758)	*Hippolais icterina (Vieillot, 1817)*
Accipiter nisus (Linnaeus, 1758)	*Hirundo rustica Linnaeus, 1758*
Actitis hypoleucos (Linnaeus, 1758)	*Jynx torquilla Linnaeus, 1758*
Aegithalos caudatus (Linnaeus, 1758)	*Lanius collurio Linnaeus, 1758*
Aegithalos caudatus caudatus (Linnaeus, 1758)	*Lanius excubitor Linnaeus, 1758*
Aegolius funereus (Linnaeus, 1758)	*Lophophanes cristatus (Linnaeus, 1758)*
Alcedo atthis (Linnaeus, 1758)	*Loxia curvirostra Linnaeus, 1758*
Anas platyrhynchos Linnaeus, 1758	*Lullula arborea (Linnaeus, 1758)*
Anser anser (Linnaeus, 1758)	*Mergus merganser Linnaeus, 1758*
Anthus trivialis (Linnaeus, 1758)	*Motacilla alba Linnaeus, 1758*
Apus apus (Linnaeus, 1758)	*Motacilla cinerea Tunstall, 1771*
Aquila chrysaetos (Linnaeus, 1758)	*Muscicapa striata (Pallas, 1764)*
Ardea cinerea Linnaeus, 1758	*Nucifraga caryocatactes (Linnaeus, 1758)*
Asio flammeus (Pontoppidan, 1763)	*Parus ater Linnaeus, 1758*
Bonasa bonasia (Linnaeus, 1758)	*Parus caeruleus Linnaeus, 1758*
Bubo bubo (Linnaeus, 1758)	*Parus cristatus Linnaeus, 1758*
Buteo buteo (Linnaeus, 1758)	*Parus major Linnaeus, 1758*
Carduelis cannabina (Linnaeus, 1758)	*Parus montanus (Conrad von Baldenstein, 1827)*
Carduelis carduelis (Linnaeus, 1758)	*Parus palustris Linnaeus, 1758*
Carduelis chloris (Linnaeus, 1758)	*Passer domesticus (Linnaeus, 1758)*
Carduelis spinus (Linnaeus, 1758)	*Passer montanus (Linnaeus, 1758)*
Carpodacus erythrinus (Pallas, 1770)	*Periparus ater (Linnaeus, 1758)*
Certhia familiaris Linnaeus, 1758	*Pernis apivorus (Linnaeus, 1758)*
Chloris chloris (Linnaeus, 1758)	*Phalacrocorax carbo (Linnaeus, 1758)*
Ciconia ciconia (Linnaeus, 1758)	*Phoenicurus ochruros (Gmelin, 1789)*
Ciconia nigra (Linnaeus, 1758)	*Phoenicurus phoenicurus (Linnaeus, 1758)*
Cinclus cinclus (Linnaeus, 1758)	*Phylloscopus collybita (Vieillot, 1817)*
Coccothraustes coccothraustes (Linnaeus, 1758)	*Phylloscopus sibilatrix (Bechstein, 1793)*
Columba oenas Linnaeus, 1758	*Phylloscopus trochilus (Linnaeus, 1758)*
Columba palumbus Linnaeus, 1758	*Pica pica (Linnaeus, 1758)*
Corvus corax Linnaeus, 1758	*Picoides tridactylus (Linnaeus, 1758)*
Crex crex (Linnaeus, 1758)	*Picus canus Gmelin, 1788*
Cuculus canorus Linnaeus, 1758	*Picus viridis Linnaeus, 1758*
Cyanistes caeruleus (Linnaeus, 1758)	*Poecile montanus (Conrad von Baldenstein, 1827)*
Delichon urbica (Linnaeus, 1758)	*Prunella modularis (Linnaeus, 1758)*
Delichon urbicum (Linnaeus, 1758)	*Pyrrhula pyrrhula (Linnaeus, 1758)*
Dendrocopos leucotos (Bechstein, 1803)	*Regulus regulus (Linnaeus, 1758)*
Dendrocopos major (Linnaeus, 1758)	*Scolopax rusticola Linnaeus, 1758*
Dendrocopos minor (Linnaeus, 1758)	*Sitta europaea Linnaeus, 1758*
Dendrocopos syriacus (Hemprich 1833)	*Strix aluco Linnaeus, 1758*
Dryocopus martius (Linnaeus, 1758)	*Strix uralensis Pallas, 1771*
Emberiza citrinella Linnaeus, 1758	*Sturnus vulgaris Linnaeus, 1758*
Erithacus rubecula (Linnaeus, 1758)	*Sylvia atricapilla (Linnaeus, 1758)*
Falco tinnunculus Linnaeus, 1758	*Sylvia communis Latham, 1787*
Ficedula albicollis (Temminck, 1815)	*Sylvia curruca (Linnaeus, 1758)*
Ficedula parva (Bechstein, 1794)	*Tachybaptus ruficollis (Pallas, 1764)*
Fringilla coelebs Linnaeus, 1758	*Troglodytes troglodytes (Linnaeus, 1758)*
Fringilla montifringilla Linnaeus, 1758	*Turdus merula Linnaeus, 1758*
Gallinago gallinago (Linnaeus, 1758)	*Turdus philomelos Brehm, 1831*
Garrulus glandarius (Linnaeus, 1758)	*Turdus pilaris Linnaeus, 1758*
Glaucidium passerinum (Linnaeus, 1758)	*Turdus viscivorus Linnaeus, 1758*

7 VYHODNOTENIE VPLYVOV NA BIOTOPY A DRUHY EURÓPSKEHO A NÁRODNÉHO VÝZNAMU

V predchádzajúcej kapitole boli uvedené predmety ochrany v dotknutom území Európskeho významu a identifikované tie biotopy a druhy ktoré môžu byť priamo či nepriamo ovplyvnené plánovanou výstavbou.

Predmetom hodnotenia vplyvov v tejto kapitole sú len tie druhy a biotopy, pri ktorých bol v predchádzajúcom kroku identifikovaný možným vplyv navrhovanej činnosti. Je tu uvedené hodnotenie vplyvov na jednotlivé predmety ochrany dotknutých území sústavy Natura 2000, vyhodnotenie a odôvodnenie významnosti identifikovaných vplyvov, z ktorého následne vyplýva hodnotenie významnosti vplyvov na územia sústavy Natura 2000.

Pre hodnotenie významnosti vplyvov bola použitá stupnica uvedená v „ Metodike hodnotenia významnosti vplyvov plánov a projektov na územia sústavy Natura 2000 v Slovenskej republike " (Tab. 6). Samotné hodnotenie je uvedené v Tabuľkách 7-8.

Tabuľka 6. Číselné hodnotenie významnosti vplyvov na sústavu natura 2000 (ŠOP SR 2014)

Číselná hodnota	Významnosť vplyvu	Krátky popis významnosti vplyvu
– 2	významný negatívny vplyv	Nepriaznivý vplyv na integritu územia podľa čl. 6.3 smernice o biotopoch. Významný rušivý až likvidačný vplyv na biotop alebo populáciu druhu, alebo ich podstatnú časť; významné narušenie ekologických podmienok biotopu alebo druhu, významný zásah do biotopu alebo do prirodzeného vývoja druhu. Vylučuje schválenie projektu.
– 1	mierne negatívny vplyv	Mierny, nevýznamný negatívny vplyv. Mierne rušivý vplyv na biotop či populáciu druhu; mierne narušenie ekologických podmienok biotopu alebo druhu, okrajový zásah do biotopu alebo do prirodzeného vývoja druhu. Možno ho zmierniť alebo vylúčiť navrhnutými zmierňujúcimi opatreniami. Nevylučuje schválenie projektu.
0	nulový vplyv	Žiadny preukázateľný vplyv.
+ 1	mierne pozitívny vplyv	Mierne priaznivý vplyv na biotop alebo populáciu druhu, mierne zlepšenie ekologických podmienok biotopu alebo druhu, mierne priaznivý zásah do biotopu alebo do prirodzeného vývoja druhu.
+ 2	významný pozitívny vplyv	Významný priaznivý vplyv na biotop alebo populáciu druhu, významné zlepšenie ekologických podmienok biotopu alebo druhu, významný priaznivý zásah do biotopu alebo do prirodzeného vývoja druhu.

Tabuľka 7. Hodnotenie vplyvu na sústavu Natura 2000

SKUEV0928 Stredný tok Hornádu					
Biotopy európskeho významu	**Významnosť vplyvu**				**Charakteristika vplyvu**
	Margecany A	**Margecany B**	**Prakovce C**	**Prakovce A**	
91E0 Lužné vŕbovo-topoľové a jelšové lesy	0	0	0	0	Do biotopu v UEV sa nezasahuje
3270 Rieky s bahnitými až piesočnatými brehmi s vegetáciou zväzov Chenopodionrubri p.p. a Bidentition p.p.	0	0	0	0	Do biotopu v UEV sa nezasahuje
6430 Vlhkomilné vysokobylinné lemové spoločenstvá na poriečnych nivách od nížin do aplpínskeho stupňa	0	0	0	0	Do biotopu v UEV sa nezasahuje
6510 Nížinné a podhorské kosné lúky	0	0	0	0	Do biotopu v UEV sa nezasahuje
Druhy európskeho významu	**Margecany A**	**Margecany B**	**Prakovce C**	**Prakovce A**	**Charakteristika vplyvu**
Barbus meridionalis	0	0	0	0	Do populácie ani biotopu druhu v UEV sa nezasahuje
Bombina variegata	0	0	0	0	Do populácie ani biotopu druhu v UEV sa nezasahuje
Cottus gobio	0	0	0	0	Do populácie ani biotopu druhu v UEV sa nezasahuje
Eudontomyzon danfordi	0	0	0	0	Do populácie ani biotopu druhu v UEV sa nezasahuje
Lutra lutra	0	0	0	0	Do populácie ani biotopu druhu v UEV sa nezasahuje
Triturus cristatus	0	0	0	0	Do populácie ani biotopu druhu v UEV sa nezasahuje
Biotopy európskeho významu priamo v trase VVN					
Biotopy európskeho významu	**Významnosť vplyvu**				**Charakteristika vplyvu**
	Margecany A	**Margecany B**	**Prakovce C**	**Prakovce A**	
91E0 Lužné vŕbovo-topoľové a jelšové lesy	0	0	-1	0	Strata biotopu v prípade variantu "Prakovce C"
6510 Nížinné a podhorské kosné lúky	-1	-1	-1	-1	Strata biotopu
9110 Kyslomilné bukové lesy	-1	-1	-1	-1	Strata biotopu
9130 Bukové a jedľovo-bukové kvetnaté lesy	-1	-1	-1	-1	Strata biotopu
9180 Lipovo-javorové sutinové lesy	-1	-1	-1	-1	Strata biotopu

Tabuľka 8. Hodnotenie vplyvu na sústavu Natura 2000

SKCHVU036 Volovské vrchy		
Druhy európskeho významu	**Významnosť vplyvu**	**Charakteristika vplyvu**
Aegolius funereus	-1	Do populácie ani biotopu druhu v CHVU sa nezasahuje. Strata biotopu mimo CHVU
Alcedo atthis	0	-
Aquila chrysaetos	-1	Do populácie ani biotopu druhu v UEV sa nezasahuje. Ohrozenie kolíziou s vedením počas migrácie
Bonasa bonasia	-1	Do populácie ani biotopu druhu v CHVU sa nezasahuje. Strata biotopu mimo CHVU
Bubo bubo	0	-
Ciconia nigra	-1	Do populácie ani biotopu druhu v UEV sa nezasahuje. Ohrozenie kolíziou s vedením počas migrácie
Coturnix coturnix	0	Do populácie ani biotopu druhu v UEV sa nezasahuje
Dendrocopos leucotos	-1	Do populácie ani biotopu druhu v CHVU sa nezasahuje. Strata biotopu mimo CHVU
Dendrocopos medius	-1	Do populácie ani biotopu druhu v CHVU sa nezasahuje. Strata biotopu mimo CHVU
Aquila pomarina	-1	Do populácie ani biotopu druhu v UEV sa nezasahuje. Ohrozenie kolíziou s vedením počas migrácie
Dryocopus martius	-1	Do populácie ani biotopu druhu v CHVU sa nezasahuje. Strata biotopu mimo CHVU
Ficedula albicollis	-1	Do populácie ani biotopu druhu v CHVU sa nezasahuje. Strata biotopu mimo CHVU
Ficedula parva	-1	Do populácie ani biotopu druhu v CHVU sa nezasahuje. Strata biotopu mimo CHVU
Glaucidium passerinum	-1	Do populácie ani biotopu druhu v CHVU sa nezasahuje. Strata biotopu mimo CHVU
Jynx torquilla	0	-
Lanius collurio	0	-
Muscicapa striata	-1	Do populácie ani biotopu druhu v CHVU sa nezasahuje. Strata biotopu mimo CHVU
Pernis apivorus	-1	Do populácie ani biotopu druhu v CHVU sa nezasahuje. Strata biotopu mimo CHVU
Picoides tridactylus	-1	Do populácie ani biotopu druhu v CHVU sa nezasahuje. Strata biotopu mimo CHVU
Streptopelia turtur	-1	Do populácie ani biotopu druhu v UEV sa nezasahuje. Strata biotopu mimo CHVU
Strix uralensis	-1	Do populácie ani biotopu druhu v UEV sa nezasahuje. Ohrozenie kolíziou s vedením počas migrácie
Sylvia nisoria	0	-
Tetrao urogallus	-1	Do populácie ani biotopu druhu v UEV sa nezasahuje. Strata biotopu mimo CHVU
Picus canus	-1	Do populácie ani biotopu druhu v UEV sa nezasahuje. Strata biotopu mimo CHVU
Tetrao tetrix	-1	Do populácie ani biotopu druhu v UEV sa nezasahuje. Strata biotopu mimo CHVU

8 VYHODNOTENIE KUMULATÍVNYCH VPLYVOV NA SÚSTAVU NATURA 2000

Kumulatívny vplyv spolu s existujúcimi vedeniami a bariérovými prvkami môže mať plánované vedenie na migrujúce druhy vtákov. Druhy, ktoré sú najviac ohrozené elektrickým prúdom zo stožiarov distribučných vedení, sú dravce a iné veľké sedavé vtáky, ktoré ich často používajú ako bidlá na lov a ako hniezdiská. Okrem toho, ku takmer všetkým úrazom elektrickým prúdom dochádza na vedeniach nízkeho a stredného napätia (<15 kV): vedenie vysokého napätia má zriedka živé a uzemnené komponenty dostatočne blízko na to, aby sa vták mohol dotknúť oboch naraz.

Najviac ohrozenou skupinou vtákov sú dravce - orly, sokoly, jastraby, myšiaky a haje (Prinsen et al. 2011, Ferrer 2012, Gadziev 2013), ktoré patria medzi stredné až veľké druhy. V našich podmienkach bola táto klasifikácia potvrdená (Gális et al. 2019), pričom preukázané najvyššie úhyny boli u myšiaka lesného (*Buteo buteo*) a aj u menších druhov: straka lesná (*Pica pica*), vrana popolavá (*Corvus cornix*) a sokol myšiar (*Falco tinnunculus*). Medzi obeťami boli identifikované aj vzácne druhy dravcov, akými sú sokol rároh a orol kráľovský (Gális et al. 2019).

Čo sa týka kolízie s prenosovými vedeniami, aj druhy s vysokým zaťažením krídla (t.j. pomer hmotnosti a plochy krídla) sú vystavené vyššiemu riziku z dôvodu nízkej manévrovateľnosti. Patria sem napríklad dropy, žeriavy, bociany, husi, labute a supy. Vytváranie kŕdľa, migrácia a nočná aktivita sú u niektorých druhov spojené s vysokou úrovňou kolízie, ale stále to nie sú vysoko rizikové faktory (IUCN 2021).

Miesta kde sa migrujúce vtáky koncentrrujú a riziko kolízie je najvyššie boli identifikované v častiach kde plánované vedenie križuje vodné toky.

9 NÁVRH ZMIERŇUJÚCICH OPATRENÍ

Biotopy

Počas realizácie projektu dôjde k výrubom v biotopoch 9110, 9130 a 9180, zároveň bude demontované elektrické vedenie severne od obce Margecany. Plochu ochranného pásma odporúčame po demontáži vedenia ponechať na samovývoj a postupné prirodzené zarastenie uvedenými biotopmi, ktoré sa v súčasnosti vyskytujú v okolí ochranného pásma.

Výrubu časti biotopov európskeho významu, konkrétne prioritného biotopu **91E0* Lužné vŕbovo-topoľové a jelšové lesy** je možné zabrániť pomocou využitia vysokých stožiarov ktorými je možné preklenúť v dostatočnej výške porasty lužných lesov. Celá trasa vedenia bola spracovaná ako 3D model a v oblasti lužných lesov v SKUEV Stredný tok Hornádu, aj v oblasti lužného lesa pri vodnej nádrži Jaklovce (obr. 10) sa potvrdilo že v prípade použitia vysokých stožiarov do vegetácie nebude zasiahnuté. Dreviny ktoré tvoria biotop lužného lesa - vŕby, topole a jelše - dorastajú v našich podmienkach do výšky 25 metrov v čase keď je les v klimaxovom štádiu. Jednotlivé stromy môžu výnimočne dosahovať výšku do 30m. Príklad rastovej krivky jelše lepkavej v Európe hovorí o maximálnej výške druhu 27 metrov. V oboch prípadoch, pri Margecanoch aj pri Jaklovciach už v súčasnosti dreviny dosahujú výšku 20-25 metrov, preto ďalší významný rast do výšky nepredpokladáme. Z 3D modelu vyplýva, že vedenie je možné umiestniť tak aby vertikálna vzdialenosť od korún stromov bola minimálne 3 metre.

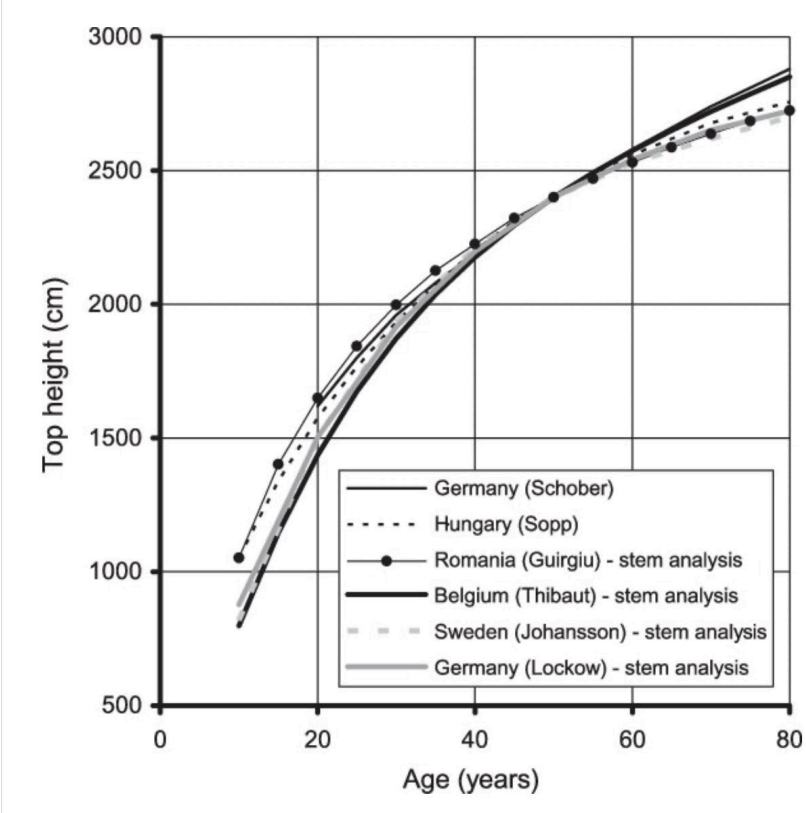

Obr. 16. Rastová krivka druhu jelša lepkavá (Alnus glutinosa)



Obr. 17. Priečny rez pri obci Margecany

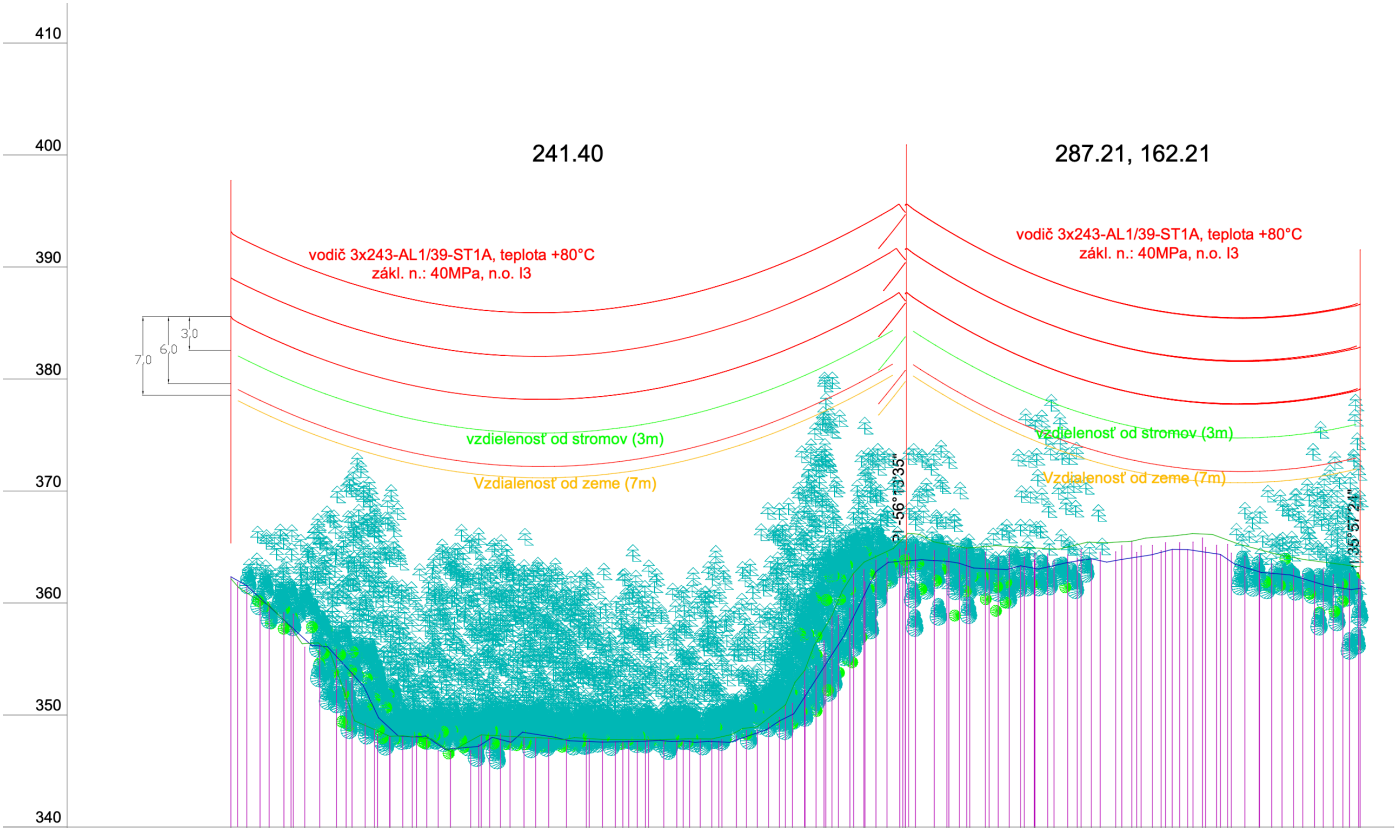

Obr. 18. Priečny rez pri Jaklovciach

Vtáky, netopiere a obojživelníky

Označenie prenosových vedení pomocou vtáčích presmerovačov je dnes štandardným osvedčeným postupom a ukázalo sa, že v priemere znižuje počet zrážok na polovicu. Pre niektoré druhy alebo za určitých poveternostných podmienok to však nemusí byť vždy efektívne riešenie, a teda nemusí byť dostatočne účinné pri druhoch, ktoré z ochranárskych dôvodov vzbudzujú veľké obavy. Obmedzená účinnosť môže byť spôsobená aj nefunkčnosťou zariadenia, a preto je po inštalácii potrebné zariadenia monitorovať. U veľkých netopierov možno riziko zásahu elektrickým prúdom znížiť orientáciou drôtov skôr horizontálne ako vertikálne.

Pre zmiernenie vplyvu na dutinové hniezdiče a netopiere odporúčame v oblastiach kde dôjde k výrubom umiestnenie búdok pre vtáky a netopiere.

Severne od obce Margecany sa nachádza podchod pre obojživelníky, ktorý však neplní dostatočne svoju funkciu z dôvodu absencie navádzačov a zvýšenej krajnice, navrhuujeme teda v rámci zmiernenia vplyvov projektu dobudovanie tejtto krajnice.

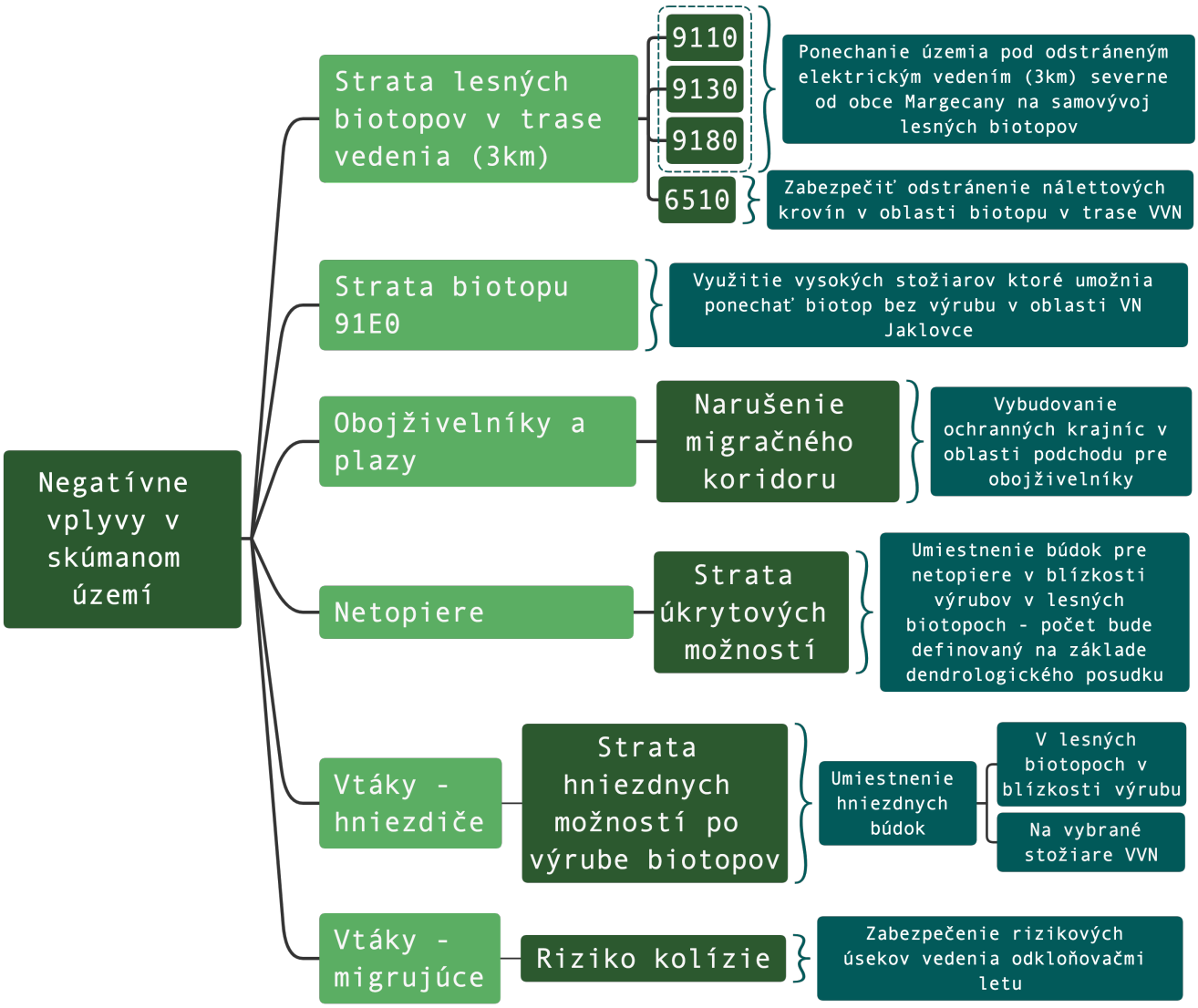

Obr. 19. Zistené negatívne vplyvy a navrhované zmierňujúce opatrenia

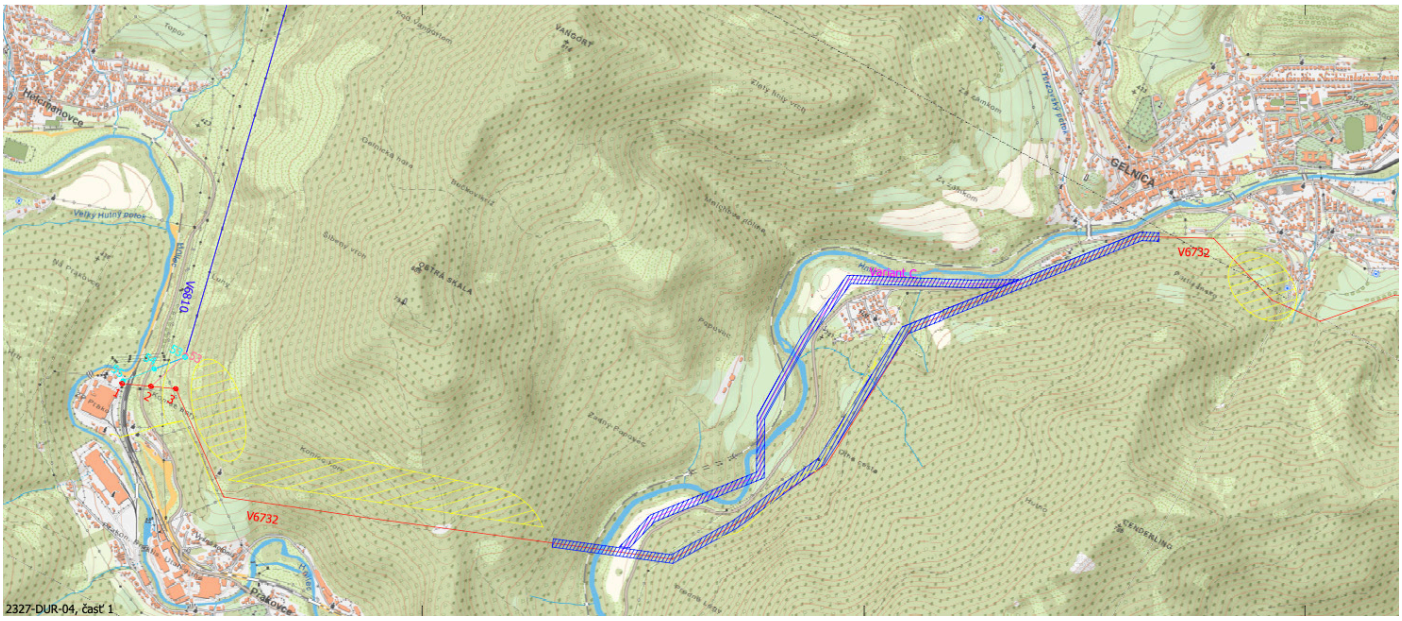

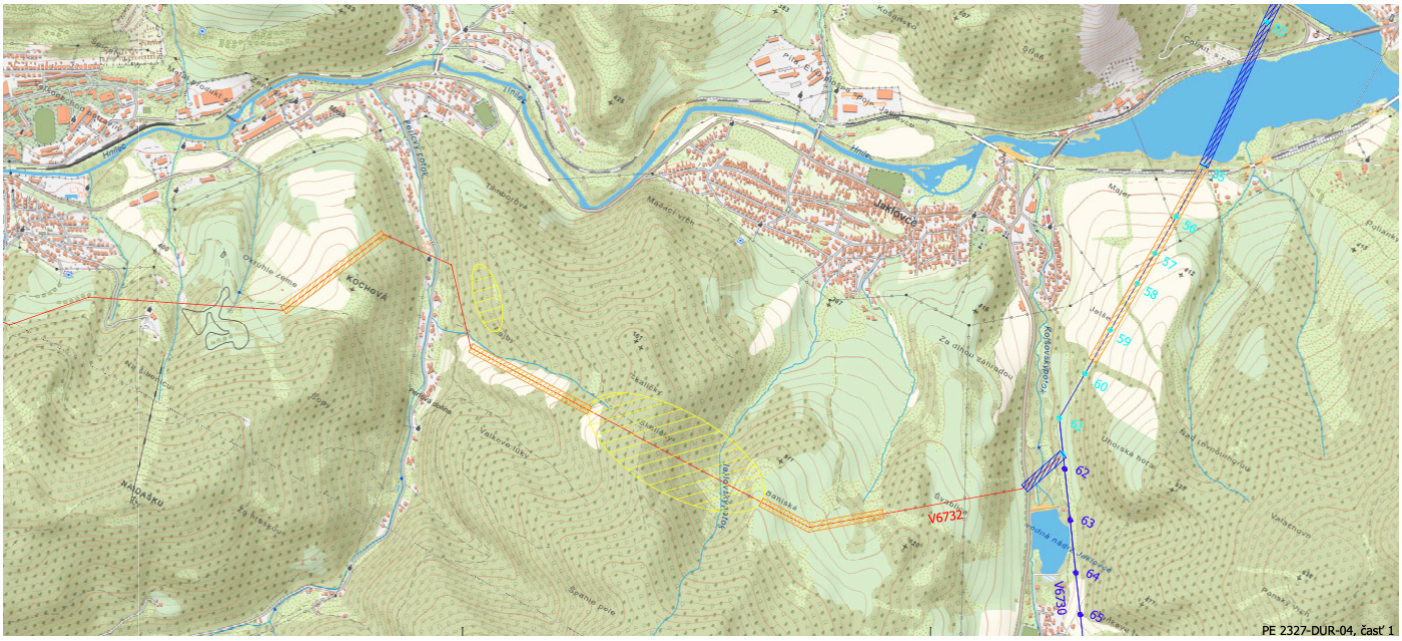

Obr. 20. Úseky vedenia ktoré je potrebné zabezpečiť odkloňovačmi letu (modrou), priestor v ktorom budú vyvesené búdky pre vtáky a netopiere (žltou) a úseky kde je vhodné nainštalovať búdky pre dravce na stožiare vedenia (oranžovou).

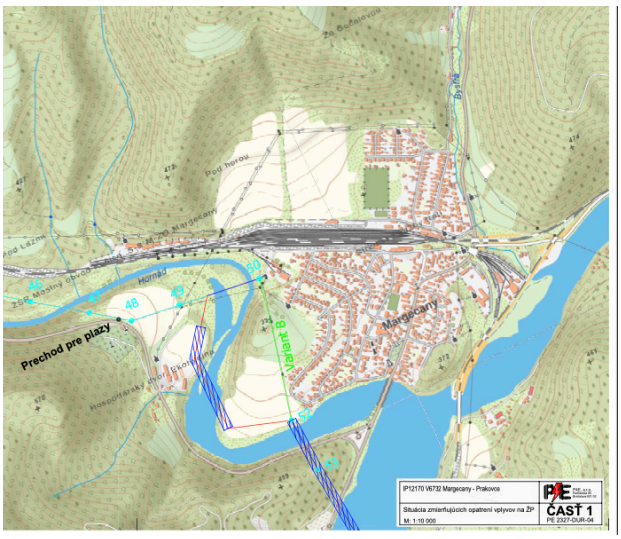



Obr. 20. Príklady búdok pre netopiere a vták1

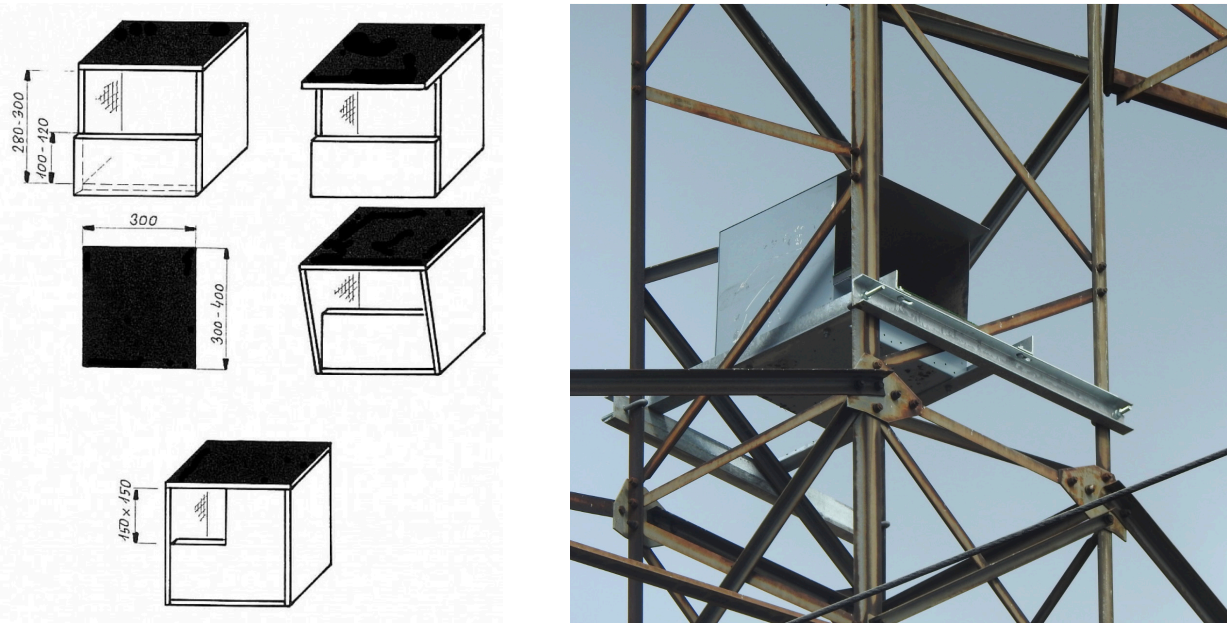

Obr. 22. Príklad búdky pre dravce - rozmery (vľavo) a umiestnenie na stožiari (vpravo)

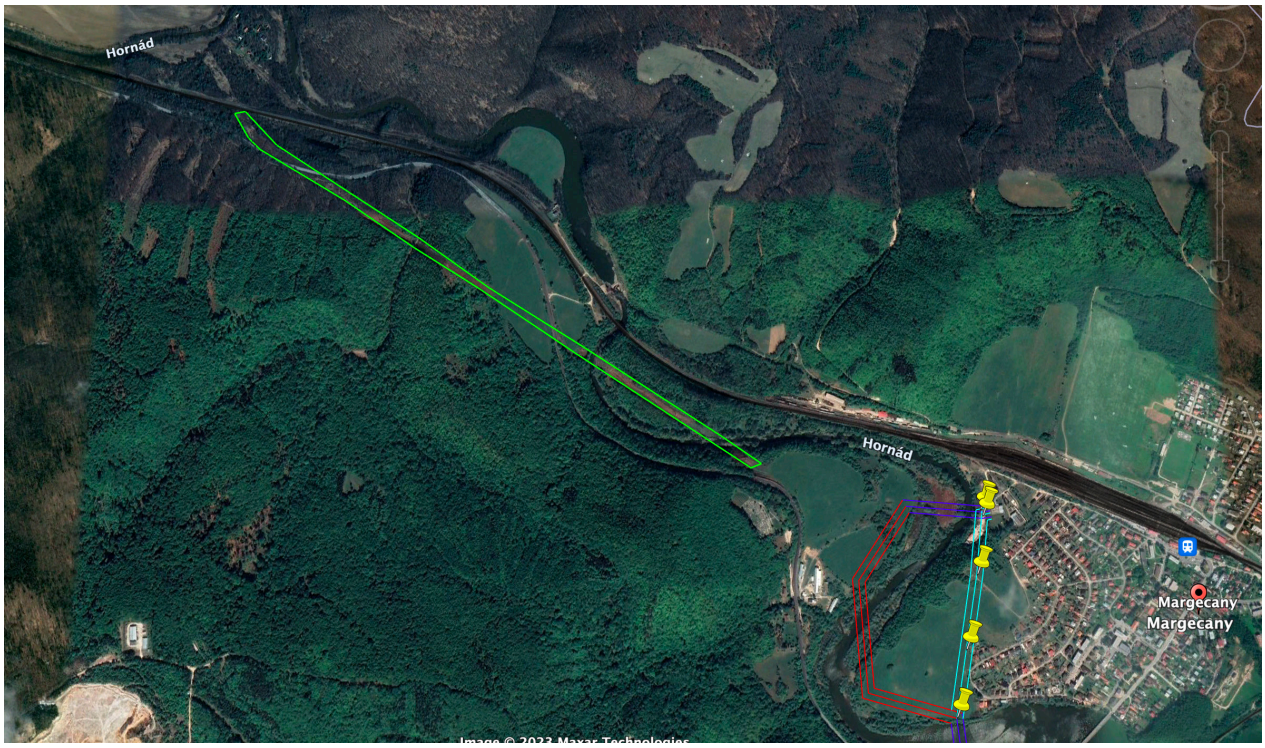

Obr. 23. Úsek v ktorom súčasné vedenie prechádza cez lesné biotopy. Po odstránení vedenia bude plocha prieseku ponechaná na samovývoj lesného biotopu.

10 ZÁVEREČNÉ ODPORÚČANIA

Z uvedeného hodnotenia vplyvov na sústavu Natura 2000 vyplývajú nasledovné skutočnosti:

- Plánovaným projektom nebude priamo ovplyvnené žiadne územie európskeho významu ani chránené vtáčie územie v prípade variantov "Margecany B" a "Prakovce C".
- V prípade realizácie variantu "Margecany A" s použitím vysokých stožiarov (obr. 17) bude elektrické vedenie križovať SKUEV0928 Stredný tok Hornádu, ale v dostatočnej výške na to aby nebolo územie európskeho významu ani jeho predmety a ciele ochrany ovplyvnené.
- V prípade realizácie variantu "Prakovce A" bude zasiahnuté SKCHVU036 Volovské vrchy, avšak v okrajovej časti kde sa nenachádzajú biotopy dôležité pre predmety ochrany. V tejto časti územia je tiež uložené plynovodné potrubie, preto ovplyvnené budú lesy ktoré boli už v minulosti ovplyvnené výrubom a pokládkou potrubia.
- V trase VVN mimo území Natura 2000 budú zasiahnuté biotopy európskeho významu
- Nepriamo ovplyvnené budú niektoré druhy živočíchov európskeho významu a to hlavne sťahovavé druhy vtákov a netopierov.

Použitá literatúra

Botková K., Bazalová D., Jarolímek I., Zedníček Ľ. & Petrášová M. 2016. Canadian Poplar Plantations – Threat to Softwood Floodplain Forests. In: Book of Abstracts – Posters, 25th Meeting of European Vegetation Survey, Roma (Italy), 6–9 April 2016. Roma, Sapienza University of Roma, p. 22.

Egger G., Janák M. & Schmitz Z. (eds.) 2012. Akčný plán na ochranu Alpsko-karpatského koridoru bol pripravený v rámci projektu Realizácia opatrení pozdĺž Alpsko-karpatského koridoru a implementácia v regióne Centrope Programu cezhraničnej spolupráce Slovenská republika – Rakúsko 2007 – 2013.

Ferrer M 2012: Birds and power lines. From conflict to solution. Endesa SA and Fundación Migres, Sevilla. 187 pp.

Gadziev AM 2013: Death of Birds of Prey on Power Lines in Daghestan. Raptors Conservation 2013. 27: 235-240.

Gális M, Naďo L, Hapl E, Šmídt J, Deutschová L & Chavko J 2019: Comprehensive analysis of bird collisions and electrocutions at distribution power lines in Slovakia. Raptor Journal. Volume 13: Issue 1: 1-25. DOI: https://doi.org/10.2478/srj-2019-0006

Medvecká J., Kliment J., Májeková J., Halada Ľ., Zaliberová M., Gojdičová E., Ferákova V. & Jarolímek I. 2012. Inventory of the alien flora of Slovakia. Preslia 84: 257–309.

Medvecká J., Jarolímek I., Hegedüšová K., Škodová I., Bazalová D., Botková K., Šibíková M., 2018: Forest habitat invasions – Who with whom, where and why. – Forest Ecology and Management 409: 468–478.

Mikulová K., Jarolímek I., Šibík J., Šibíková M., 2019: The changes of softwood floodplain forests of the Danube inland delta over time and the role of soil moisture in their invasibility. – submitted (Phytocoenologia)

Petříček V. et al. (1999): Péče o chráněná území I., Nelesní společenstva. [Management of protected areas I., Non-forest communities]. AOPK ČR, Praha

Polák, P., Saxa, A., (eds.), 2005: Priaznivý stav biotopov a druhov európskeho významu. ŠOP SR, Banská Bystrica, 736 s.

Prinsen HAM, Boere GC, Píres N & Smallie JJ (Compilers) 2011: Review of the conflict between migratory birds and electricity power grids in the African-Eurasian region. CMS Technical Series No. XX, AEWA Technical Series No. XX Bonn, Germany.

Šefferová Stanová, V., Plassman Čierna M. (eds. 2011): Manažmentové modely pre údržbu, ochranu a obnovu biotopov.DAPHNE – Inštitút aplikovanej ekológie, Bratislava, 41 s.

Šefferová Stanová V. (ed.) 2015. Manažmentové modely pre údržbu, ochranu a obnovu mokraďových biotopov. Štátna ochrana prírody Slovenskej republiky, Banská Bystrica, 200 pp.

Šibíková M., Bacigál T., Jarolímek I. 2017. Fragmentation of hardwood floodplain forests - how does it affect species composition? In Community Ecology : an Interdisciplinary Journal Reporting Progress in Community and Population Studies, 2017

Stanová V., Valachovič M., (eds.) 2002: Katalóg biotopov Slovenska. – DAPHNE – inštitút aplikovanej ekológie, Bratislava, 225 p.

Viceníková A., Polák P., (eds) 2003: Európsky významné biotopy na Slovensku. – ŠOP SR, Banská Bystrica, 152 p.

Wagner V., Chytrý M., Jiménez-Alfaro B., Pergl J., Biurrun I., Knollová I., Berg C., Vassilev K., Rodwell J., Škvorc Ž., Jandt U., Ewald J., Jansen F., Tsiripidis I., Botta-Dukat Z., Attorre F., Casella L., Rašomavičijus V., Schaminee J.H.J., Brunet J., Lenoir J., Svenning J., Kącki Z., Petrášova-Šibíková M., Šilc U., García-Mijangos I., Campos J.A., Fernández-González F., Wohlgemuth T., Onyshchenko V., Pyšek P., 2017: Alien plant invasions in European woodlands. – Diversity and Distributions, DOI: 10.1111/ddi.12592.

Príloha č. 4
Zoznam parcelných čísiel

Identifikácia KN pre SO01 variant A

K.ú.	Číslo parcely _C	Číslo parcely_E	Výmera	Druh pozemku
Helcmanovce	4753		8465	Trvalé trávne porasty
Helcmanovce	4762		113068	Trvalé trávne porasty
Helcmanovce	4762	4762	92854	Trvalé trávne porasty
Helcmanovce	4762	4765	6743	Orná pôda
Helcmanovce	4770		48991	Lesné pozemky
Helcmanovce	4771		2728	Lesné pozemky
Helcmanovce	4874		696	Lesné pozemky
Helcmanovce	4874		696	Lesné pozemky
Helcmanovce	4797/4		25073	Zastavané plochy a nádvoria
Helcmanovce	4797/4		25073	Zastavané plochy a nádvoria
Prakovce	836		22655	Lesné pozemky
Prakovce	836		22655	Lesné pozemky
Prakovce	838		1988	Lesné pozemky
Prakovce	838		1988	Lesné pozemky
Prakovce	846		17769	Trvalé trávne porasty
Prakovce	846		17769	Trvalé trávne porasty
Prakovce	846		17769	Trvalé trávne porasty
Prakovce	848		705	Lesné pozemky
Prakovce	848		705	Lesné pozemky
Prakovce	4755/2		3338	Zastavané plochy a nádvoria
Prakovce	4755/2		3338	Zastavané plochy a nádvoria
Prakovce	4755/53		529	Zastavané plochy a nádvoria
Prakovce	4755/54		921	Zastavané plochy a nádvoria
Prakovce	4880/2		26290	Zastavané plochy a nádvoria
Prakovce	4880/2		26290	Zastavané plochy a nádvoria
Prakovce	842/2		48551	Trvalé trávne porasty
Prakovce	842/2		48551	Trvalé trávne porasty
Prakovce	842/2		48551	Trvalé trávne porasty
Prakovce	845/1		1054525	Lesné pozemky
Prakovce	845/1	558/1	1052985	Lesné pozemky
Prakovce	845/1	558/1	1052985	Lesné pozemky
Gelnica	1737		761	Zastavané plochy a nádvoria
Gelnica	1737		761	Zastavané plochy a nádvoria
Gelnica	1737		761	Zastavané plochy a nádvoria
Gelnica	1738		476	Záhrady
Gelnica	1738		476	Záhrady
Gelnica	1738		476	Záhrady
Gelnica	1739		2023	Trvalé trávne porasty
Gelnica	1739	1721/3	1944	Trvalé trávne porasty
Gelnica	1739	3151/16	1120	Lesné pozemky
Gelnica	1739	3151/16	1120	Lesné pozemky
Gelnica	1885		2402	Trvalé trávne porasty
Gelnica	1885	3151/8	467	Lesné pozemky
Gelnica	1885	3151/8	467	Lesné pozemky
Gelnica	1886		1015	Trvalé trávne porasty
Gelnica	1886	1561	2986	Trvalé trávne porasty
Gelnica	1886	1561	2986	Trvalé trávne porasty
Gelnica	1886	1561	2986	Trvalé trávne porasty
Gelnica	1888		412	Záhrady
Gelnica	2278		6150	Trvalé trávne porasty
Gelnica	2278	1712/1	9247	Trvalé trávne porasty
Gelnica	2278	1712/1	9247	Trvalé trávne porasty
Gelnica	2278	1712/1	9247	Trvalé trávne porasty
Gelnica	2278	1712/2	36	Zastavané plochy a nádvoria
Gelnica	2278	1712/2	36	Zastavané plochy a nádvoria
Gelnica	2278	1712/2	36	Zastavané plochy a nádvoria
Gelnica	2282		10431	Trvalé trávne porasty
Gelnica	2282	1714	7965	Trvalé trávne porasty
Gelnica	2282	1714	7965	Trvalé trávne porasty
Gelnica	2282	1714	7965	Trvalé trávne porasty
Gelnica	2282	3151/16	1120	Lesné pozemky
Gelnica	2282	3151/16	1120	Lesné pozemky
Gelnica	2286		4176	Ostatné plochy
Gelnica	2286	1720/1	4300	Trvalé trávne porasty
Gelnica	2286	1720/1	4300	Trvalé trávne porasty
Gelnica	2286	1720/1	4300	Trvalé trávne porasty
Gelnica	2650		2013	Ostatné plochy

Identifikácia KN pre SO01 variant A

K.ú.	Číslo parcely _C	Číslo parcely_E	Výmera	Druh pozemku
Gelnica	2650		2013	Ostatné plochy
Gelnica	2651		183	Zastavané plochy a nádvoria
Gelnica	2692		1881	Ostatné plochy
Gelnica	2692		1881	Ostatné plochy
Gelnica	2721		57404	Trvalé trávne porasty
Gelnica	2721	2718	12148	Trvalé trávne porasty
Gelnica	2721	2718	12148	Trvalé trávne porasty
Gelnica	2721	2718	12148	Trvalé trávne porasty
Gelnica	3059		1189861	Lesné pozemky
Gelnica	3059		1189861	Lesné pozemky
Gelnica	3098		41302	Trvalé trávne porasty
Gelnica	3098	3094	71	Zastavané plochy a nádvoria
Gelnica	3098	3094	71	Zastavané plochy a nádvoria
Gelnica	3098	3096	224	Zastavané plochy a nádvoria
Gelnica	3098	3096	224	Zastavané plochy a nádvoria
Gelnica	3098	3098	40939	Trvalé trávne porasty
Gelnica	3098	3098	40939	Trvalé trávne porasty
Gelnica	3162		1583	Ostatné plochy
Gelnica	3162		1583	Ostatné plochy
Gelnica	3162		1583	Ostatné plochy
Gelnica	3162		1583	Ostatné plochy
Gelnica	3162		1583	Ostatné plochy
Gelnica	3162		1583	Ostatné plochy
Gelnica	3245		46869	Lesné pozemky
Gelnica	3245	3245	29322	Trvalé trávne porasty
Gelnica	3245	3245	29322	Trvalé trávne porasty
Gelnica	3245	3245	29322	Trvalé trávne porasty
Gelnica	3249		3954	Ostatné plochy
Gelnica	3249		3954	Ostatné plochy
Gelnica	3510		9522	Lesné pozemky
Gelnica	3510		9522	Lesné pozemky
Gelnica	3617		3092	Lesné pozemky
Gelnica	3617		3092	Lesné pozemky
Gelnica	3618		2309	Ostatné plochy
Gelnica	3618		2309	Ostatné plochy
Gelnica	3626		2844	Lesné pozemky
Gelnica	3626		2844	Lesné pozemky
Gelnica	3627		1144	Lesné pozemky
Gelnica	3627		1144	Lesné pozemky
Gelnica	3628		2487	Lesné pozemky
Gelnica	3628		2487	Lesné pozemky
Gelnica	3629		10279	Lesné pozemky
Gelnica	3629		10279	Lesné pozemky
Gelnica	3682		640	Lesné pozemky
Gelnica	3682		640	Lesné pozemky
Gelnica	3683		2360	Lesné pozemky
Gelnica	3683		2360	Lesné pozemky
Gelnica	3767		1291	Lesné pozemky
Gelnica	3767		1291	Lesné pozemky
Gelnica	3813		691	Ostatné plochy
Gelnica	3813		691	Ostatné plochy
Gelnica	3814		1493	Ostatné plochy
Gelnica	3817		1885	Lesné pozemky
Gelnica	3817		1885	Lesné pozemky
Gelnica	3818		3752	Lesné pozemky
Gelnica	3818		3752	Lesné pozemky
Gelnica	3829		7585	Trvalé trávne porasty
Gelnica	3829	1710	2343	Trvalé trávne porasty
Gelnica	3829	1711/1	1354	Orná pôda
Gelnica	3829	1711/2	3845	Trvalé trávne porasty
Gelnica	3829	1711/2	3845	Trvalé trávne porasty
Gelnica	3829	1711/2	3845	Trvalé trávne porasty
Gelnica	3829	1711/2	3845	Trvalé trávne porasty
Gelnica	3830		153	Zastavané plochy a nádvoria
Gelnica	3830		153	Zastavané plochy a nádvoria
Gelnica	3830		153	Zastavané plochy a nádvoria
Gelnica	3831		11438	Trvalé trávne porasty

Identifikácia KN pre SO01 variant A

K.ú.	Číslo parcely _C	Číslo parcely_E	Výmera	Druh pozemku
Gelnica	3831	1722	6268	Trvalé trávne porasty
Gelnica	3831	1722	6268	Trvalé trávne porasty
Gelnica	3831	1723	3113	Trvalé trávne porasty
Gelnica	3831	1723	3113	Trvalé trávne porasty
Gelnica	3831	1723	3113	Trvalé trávne porasty
Gelnica	3831	1724	1965	Trvalé trávne porasty
Gelnica	3831	1724	1965	Trvalé trávne porasty
Gelnica	3831	1724	1965	Trvalé trávne porasty
Gelnica	3833		13624	Trvalé trávne porasty
Gelnica	3833	1728	417	Trvalé trávne porasty
Gelnica	3833	1728	417	Trvalé trávne porasty
Gelnica	3833	1728	417	Trvalé trávne porasty
Gelnica	3833	1729	1817	Trvalé trávne porasty
Gelnica	3833	1729	1817	Trvalé trávne porasty
Gelnica	3833	1729	1817	Trvalé trávne porasty
Gelnica	3833	1730	4443	Trvalé trávne porasty
Gelnica	3833	1734	3205	Trvalé trávne porasty
Gelnica	3833	1734	3205	Trvalé trávne porasty
Gelnica	3833	1734	3205	Trvalé trávne porasty
Gelnica	3833	1736	3696	Trvalé trávne porasty
Gelnica	3833	1736	3696	Trvalé trávne porasty
Gelnica	3839		17440	Lesné pozemky
Gelnica	3839	1745	9238	Trvalé trávne porasty
Gelnica	3839	1745	9238	Trvalé trávne porasty
Gelnica	3839	1745	9238	Trvalé trávne porasty
Gelnica	3839	1745	9238	Trvalé trávne porasty
Gelnica	3839	1745	9238	Trvalé trávne porasty
Gelnica	3839	1745	9238	Trvalé trávne porasty
Gelnica	3839	1745	9238	Trvalé trávne porasty
Gelnica	3904		87068	Zastavané plochy a nádvoria
Gelnica	3904		87068	Zastavané plochy a nádvoria
Gelnica	4185		2938	Lesné pozemky
Gelnica	4185		2938	Lesné pozemky
Gelnica	1744/1		3161	Záhrady
Gelnica	1744/1		3161	Záhrady
Gelnica	1744/2		1146	Záhrady
Gelnica	1744/2	1714	7965	Trvalé trávne porasty
Gelnica	1744/2	1714	7965	Trvalé trávne porasty
Gelnica	1744/2	1714	7965	Trvalé trávne porasty
Gelnica	1744/2	3151/16	1120	Lesné pozemky
Gelnica	1744/2	3151/16	1120	Lesné pozemky
Gelnica	1744/2	3766	462	Ostatné plochy
Gelnica	1744/2	3766	462	Ostatné plochy
Gelnica	1744/2	3766	462	Ostatné plochy
Gelnica	1745/1		20854	Trvalé trávne porasty
Gelnica	1745/1	1702	5709	Trvalé trávne porasty
Gelnica	1745/1	1702	5709	Trvalé trávne porasty
Gelnica	1745/1	1702	5709	Trvalé trávne porasty
Gelnica	1745/1	1712/1	9247	Trvalé trávne porasty
Gelnica	1745/1	1712/1	9247	Trvalé trávne porasty
Gelnica	1745/1	1712/1	9247	Trvalé trávne porasty
Gelnica	1745/1	3151/16	1120	Lesné pozemky
Gelnica	1745/1	3151/16	1120	Lesné pozemky
Gelnica	2269/1		3083	Zastavané plochy a nádvoria
Gelnica	2269/1		3083	Zastavané plochy a nádvoria
Gelnica	2600/1		27490	Trvalé trávne porasty
Gelnica	2600/1	2629	10670	Trvalé trávne porasty
Gelnica	2600/1	2629	10670	Trvalé trávne porasty
Gelnica	2600/1	2629	10670	Trvalé trávne porasty
Gelnica	2600/1	2629	10670	Trvalé trávne porasty
Gelnica	2625/1		63098	Trvalé trávne porasty
Gelnica	2625/1	2627	11590	Trvalé trávne porasty
Gelnica	2625/1	2615	3698	Orná pôda
Gelnica	2625/1	2615	3698	Orná pôda
Gelnica	2625/1	2615	3698	Orná pôda
Gelnica	2625/1	2615	3698	Orná pôda
Gelnica	2625/1	2615	3698	Orná pôda

Identifikácia KN pre SO01 variant A

K.ú.	Číslo parcely _C	Číslo parcely_E	Výmera	Druh pozemku
Gelnica	2625/1	2615	3698	Orná pôda
Gelnica	2625/1	2616	1581	Trvalé trávne porasty
Gelnica	2625/1	2616	1581	Trvalé trávne porasty
Gelnica	2625/1	2616	1581	Trvalé trávne porasty
Gelnica	2625/1	2617/1	2628	Orná pôda
Gelnica	2625/1	2617/2	2264	Trvalé trávne porasty
Gelnica	2625/1	2618/1	1590	Trvalé trávne porasty
Gelnica	2625/1	2618/1	1590	Trvalé trávne porasty
Gelnica	2625/1	2618/1	1590	Trvalé trávne porasty
Gelnica	2625/1	2618/2	2494	Orná pôda
Gelnica	2625/1	2618/2	2494	Orná pôda
Gelnica	2625/1	2618/2	2494	Orná pôda
Gelnica	2625/1	2619	2939	Orná pôda
Gelnica	2625/1	2619	2939	Orná pôda
Gelnica	2625/1	2619	2939	Orná pôda
Gelnica	2625/1	2619	2939	Orná pôda
Gelnica	2625/1	2619	2939	Orná pôda
Gelnica	2625/1	2619	2939	Orná pôda
Gelnica	2625/1	2620	2148	Orná pôda
Gelnica	2625/1	2620	2148	Orná pôda
Gelnica	2625/1	2620	2148	Orná pôda
Gelnica	2625/1	2620	2148	Orná pôda
Gelnica	2625/1	2621	1803	Orná pôda
Gelnica	2625/1	2621	1803	Orná pôda
Gelnica	2625/1	2621	1803	Orná pôda
Gelnica	2625/1	2622	2179	Orná pôda
Gelnica	2625/1	2622	2179	Orná pôda
Gelnica	2625/1	2622	2179	Orná pôda
Gelnica	2625/1	2623	2331	Trvalé trávne porasty
Gelnica	2625/1	2623	2331	Trvalé trávne porasty
Gelnica	2625/1	2623	2331	Trvalé trávne porasty
Gelnica	2625/1	2624	2867	Orná pôda
Gelnica	2625/1	2624	2867	Orná pôda
Gelnica	2625/1	2624	2867	Orná pôda
Gelnica	2625/1	2625/1	13133	Trvalé trávne porasty
Gelnica	2632/1		56779	Lesné pozemky
Gelnica	2632/1		56779	Lesné pozemky
Gelnica	2632/5		7732	Lesné pozemky
Gelnica	2644/1		14115	Trvalé trávne porasty
Gelnica	2644/1	2644/1	7597	Trvalé trávne porasty
Gelnica	2644/1	2644/1	7597	Trvalé trávne porasty
Gelnica	2644/1	2644/2	6420	Trvalé trávne porasty
Gelnica	2644/1	2644/2	6420	Trvalé trávne porasty
Gelnica	2644/3		1622	Zastavané plochy a nádvoria
Gelnica	2644/3		1622	Zastavané plochy a nádvoria
Gelnica	2652/1		2278	Záhrady
Gelnica	2652/1		2278	Záhrady
Gelnica	2652/2		7675	Ostatné plochy
Gelnica	2652/2		7675	Ostatné plochy
Gelnica	2652/2		7675	Ostatné plochy
Gelnica	2653/1		4425	Trvalé trávne porasty
Gelnica	2653/1	2653	5591	Trvalé trávne porasty
Gelnica	2696/1		51971	Trvalé trávne porasty
Gelnica	2696/1	2693	6805	Trvalé trávne porasty
Gelnica	2696/1	2693	6805	Trvalé trávne porasty
Gelnica	2696/1	2693	6805	Trvalé trávne porasty
Gelnica	2696/2		5895	Trvalé trávne porasty
Gelnica	2696/2	2693	6805	Trvalé trávne porasty
Gelnica	2696/2	2693	6805	Trvalé trávne porasty
Gelnica	2696/2	2693	6805	Trvalé trávne porasty
Gelnica	2711/1		23195	Trvalé trávne porasty
Gelnica	2711/1	2709	6036	Orná pôda
Gelnica	2711/1	2710	3760	Trvalé trávne porasty
Gelnica	2711/1	2711	6552	Trvalé trávne porasty
Gelnica	2711/1	2711	6552	Trvalé trávne porasty
Gelnica	2711/1	2711	6552	Trvalé trávne porasty
Gelnica	2711/1	2711	6552	Trvalé trávne porasty

Identifikácia KN pre SO01 variant A

K.ú.	Číslo parcely _C	Číslo parcely_E	Výmera	Druh pozemku
Gelnica	2711/1	2711	6552	Trvalé trávne porasty
Gelnica	2711/1	2713	6158	Trvalé trávne porasty
Gelnica	2711/1	2713	6158	Trvalé trávne porasty
Gelnica	2711/1	2714	3559	Trvalé trávne porasty
Gelnica	2711/1	2714	3559	Trvalé trávne porasty
Gelnica	2711/1	2714	3559	Trvalé trávne porasty
Gelnica	2711/1	2715	2450	Trvalé trávne porasty
Gelnica	2711/1	2715	2450	Trvalé trávne porasty
Gelnica	2711/1	2715	2450	Trvalé trávne porasty
Gelnica	2711/1	2716	2331	Trvalé trávne porasty
Gelnica	2711/1	2716	2331	Trvalé trávne porasty
Gelnica	2711/1	2716	2331	Trvalé trávne porasty
Gelnica	2711/2		6972	Trvalé trávne porasty
Gelnica	2711/2	2709	6036	Orná pôda
Gelnica	2711/2	2716	2331	Trvalé trávne porasty
Gelnica	2711/2	2716	2331	Trvalé trávne porasty
Gelnica	2711/2	2716	2331	Trvalé trávne porasty
Gelnica	2711/2	2717	788	Trvalé trávne porasty
Gelnica	2711/2	2717	788	Trvalé trávne porasty
Gelnica	2711/2	2717	788	Trvalé trávne porasty
Gelnica	2711/2	3626	622	Ostatné plochy
Gelnica	2711/2	3626	622	Ostatné plochy
Gelnica	2711/3		8920	Trvalé trávne porasty
Gelnica	2711/3	2711	6552	Trvalé trávne porasty
Gelnica	2711/3	2711	6552	Trvalé trávne porasty
Gelnica	2711/3	2711	6552	Trvalé trávne porasty
Gelnica	2711/3	2711	6552	Trvalé trávne porasty
Gelnica	2711/3	2711	6552	Trvalé trávne porasty
Gelnica	2711/3	2713	6158	Trvalé trávne porasty
Gelnica	2711/3	2713	6158	Trvalé trávne porasty
Gelnica	2711/4		6864	Trvalé trávne porasty
Gelnica	2745/2		57498	Trvalé trávne porasty
Gelnica	2745/2	2754	4562	Trvalé trávne porasty
Gelnica	2745/2	2755	4684	Trvalé trávne porasty
Gelnica	2745/2	2755	4684	Trvalé trávne porasty
Gelnica	2745/2	2757	38019	Trvalé trávne porasty
Gelnica	2745/3		22380	Lesné pozemky
Gelnica	2745/3		22380	Lesné pozemky
Gelnica	2745/4		52494	Orná pôda
Gelnica	2745/4	2742	3790	Trvalé trávne porasty
Gelnica	2745/4	2742	3790	Trvalé trávne porasty
Gelnica	2745/4	2742	3790	Trvalé trávne porasty
Gelnica	2745/4	2743/1	11345	Trvalé trávne porasty
Gelnica	2745/4	2743/1	11345	Trvalé trávne porasty
Gelnica	2745/4	2743/1	11345	Trvalé trávne porasty
Gelnica	2745/4	2743/1	11345	Trvalé trávne porasty
Gelnica	2745/4	2743/1	11345	Trvalé trávne porasty
Gelnica	2745/4	2743/1	11345	Trvalé trávne porasty
Gelnica	2745/4	2743/1	11345	Trvalé trávne porasty
Gelnica	2745/4	2743/1	11345	Trvalé trávne porasty
Gelnica	2745/4	2743/2	4433	Trvalé trávne porasty
Gelnica	2745/4	2743/2	4433	Trvalé trávne porasty
Gelnica	2745/4	2744/1	1570	Trvalé trávne porasty
Gelnica	2745/4	2744/1	1570	Trvalé trávne porasty
Gelnica	2745/4	2744/1	1570	Trvalé trávne porasty
Gelnica	2745/4	2753	10000	Trvalé trávne porasty
Gelnica	2745/4	2753	10000	Trvalé trávne porasty
Gelnica	2745/4	2753	10000	Trvalé trávne porasty
Gelnica	2745/4	2753	10000	Trvalé trávne porasty
Gelnica	2745/4	2753	10000	Trvalé trávne porasty
Gelnica	2745/4	2753	10000	Trvalé trávne porasty
Gelnica	2745/4	2753	10000	Trvalé trávne porasty
Gelnica	2745/4	2753	10000	Trvalé trávne porasty
Gelnica	2745/4	2753	10000	Trvalé trávne porasty
Gelnica	2745/5		10771	Trvalé trávne porasty
Gelnica	2745/5	2744/2	4895	Trvalé trávne porasty
Gelnica	2745/5	2744/2	4895	Trvalé trávne porasty

Identifikácia KN pre SO01 variant A

K.ú.	Číslo parcely _C	Číslo parcely_E	Výmera	Druh pozemku
Gelnica	2745/5	2744/2	4895	Trvalé trávne porasty
Gelnica	2758/1		106839	Lesné pozemky
Gelnica	2758/1		106839	Lesné pozemky
Gelnica	3058/2		19624	Lesné pozemky
Gelnica	3058/2		19624	Lesné pozemky
Gelnica	3080/1		38446	Lesné pozemky
Gelnica	3080/1	3080	70436	Trvalé trávne porasty
Gelnica	3080/1	3080	70436	Trvalé trávne porasty
Gelnica	3080/1	3080	70436	Trvalé trávne porasty
Gelnica	3080/2		20089	Trvalé trávne porasty
Gelnica	3080/2	3080	70436	Trvalé trávne porasty
Gelnica	3080/2	3080	70436	Trvalé trávne porasty
Gelnica	3080/2	3080	70436	Trvalé trávne porasty
Gelnica	3131/1		2054986	Lesné pozemky
Gelnica	3131/1		2054986	Lesné pozemky
Gelnica	3151/11		898	Lesné pozemky
Gelnica	3151/11		898	Lesné pozemky
Gelnica	3151/12		1336851	Lesné pozemky
Gelnica	3151/12		1336851	Lesné pozemky
Gelnica	3151/14		74271	Lesné pozemky
Gelnica	3151/14		74271	Lesné pozemky
Gelnica	3151/2		703	Lesné pozemky
Gelnica	3151/2		703	Lesné pozemky
Gelnica	3151/6		2146948	Lesné pozemky
Gelnica	3151/6		2146948	Lesné pozemky
Gelnica	3213/1		1770024	Lesné pozemky
Gelnica	3213/1		1770024	Lesné pozemky
Gelnica	3218/1		52350	Orná pôda
Gelnica	3218/1	3218	28225	Trvalé trávne porasty
Gelnica	3218/1	3218	28225	Trvalé trávne porasty
Gelnica	3218/1	3227	17985	Orná pôda
Gelnica	3218/1	3227	17985	Orná pôda
Gelnica	3218/1	3227	17985	Orná pôda
Gelnica	3218/2		22136	Trvalé trávne porasty
Gelnica	3218/2	3222	8518	Trvalé trávne porasty
Gelnica	3218/2	3222	8518	Trvalé trávne porasty
Gelnica	3218/2	3222	8518	Trvalé trávne porasty
Gelnica	3355/1		9471248	Lesné pozemky
Gelnica	3355/1	3355/1	9539949	Lesné pozemky
Gelnica	3355/1	3355/1	9539949	Lesné pozemky
Gelnica	3355/2		120332	Lesné pozemky
Gelnica	3355/2		120332	Lesné pozemky
Gelnica	3496/1		402	Ostatné plochy
Gelnica	3497/2		929	Orná pôda
Gelnica	3497/3		95	Trvalé trávne porasty
Gelnica	3497/3		95	Trvalé trávne porasty
Gelnica	3497/4		1430	Ostatné plochy
Gelnica	3497/4		1430	Ostatné plochy
Gelnica	3497/5		210	Trvalé trávne porasty
Gelnica	3497/5	3497/5	214	Trvalé trávne porasty
Gelnica	3497/5	3497/5	214	Trvalé trávne porasty
Gelnica	3498/3		3428	Zastavané plochy a nádvoria
Gelnica	3499/1		11950	Trvalé trávne porasty
Gelnica	3499/1	3499/1	11481	Trvalé trávne porasty
Gelnica	3499/5		348	Vodné plochy
Gelnica	3499/5		348	Vodné plochy
Gelnica	3499/5		348	Vodné plochy
Gelnica	3504/1		698	Trvalé trávne porasty
Gelnica	3507/1		7467	Trvalé trávne porasty
Gelnica	3579/3		35572	Zastavané plochy a nádvoria
Gelnica	3579/3		35572	Zastavané plochy a nádvoria
Gelnica	3614/2		19111	Lesné pozemky
Gelnica	3614/2		19111	Lesné pozemky
Gelnica	3621/1		5172	Zastavané plochy a nádvoria
Gelnica	3621/1		5172	Zastavané plochy a nádvoria
Gelnica	3625/1		6141	Lesné pozemky
Gelnica	3625/1		6141	Lesné pozemky

Identifikácia KN pre SO01 variant A

K.ú.	Číslo parcely _C	Číslo parcely_E	Výmera	Druh pozemku
Gelnica	3684/2		1132	Lesné pozemky
Gelnica	3684/2		1132	Lesné pozemky
Gelnica	3819/2		71034	Vodné plochy
Gelnica	3819/2		71034	Vodné plochy
Gelnica	3819/2		71034	Vodné plochy
Gelnica	3822/9		6741	Vodné plochy
Gelnica	3822/9		6741	Vodné plochy
Gelnica	3822/9		6741	Vodné plochy
Gelnica	3838/2		10084	Lesné pozemky
Gelnica	3838/2		10084	Lesné pozemky
Gelnica	3838/2		10084	Lesné pozemky
Gelnica	3840/1		100151	Lesné pozemky
Gelnica	3840/1		100151	Lesné pozemky
Gelnica	3840/10		484	Ostatné plochy
Gelnica	3840/10		484	Ostatné plochy
Gelnica	3840/5		18	Zastavané plochy a nádvoria
Gelnica	3840/5		18	Zastavané plochy a nádvoria
Jaklovce	2235		16682	Ostatné plochy
Jaklovce	2611		49901	Trvalé trávne porasty
Jaklovce	2611	2573	1825	Orná pôda
Jaklovce	2611	2577	11279	Orná pôda
Jaklovce	2611	2577	11279	Orná pôda
Jaklovce	2611	2577	11279	Orná pôda
Jaklovce	2611	2577	11279	Orná pôda
Jaklovce	2611	2577	11279	Orná pôda
Jaklovce	2611	2577	11279	Orná pôda
Jaklovce	2611	2577	11279	Orná pôda
Jaklovce	2611	2577	11279	Orná pôda
Jaklovce	2611	2577	11279	Orná pôda
Jaklovce	2611	2577	11279	Orná pôda
Jaklovce	2611	2579	2907	Orná pôda
Jaklovce	2611	2579	2907	Orná pôda
Jaklovce	2611	2579	2907	Orná pôda
Jaklovce	2611	2580	2220	Orná pôda
Jaklovce	2611	2580	2220	Orná pôda
Jaklovce	2611	2580	2220	Orná pôda
Jaklovce	2611	2580	2220	Orná pôda
Jaklovce	2611	2580	2220	Orná pôda
Jaklovce	2611	2580	2220	Orná pôda
Jaklovce	2611	2581	2437	Orná pôda
Jaklovce	2611	2581	2437	Orná pôda
Jaklovce	2611	2581	2437	Orná pôda
Jaklovce	2611	2581	2437	Orná pôda
Jaklovce	2611	2581	2437	Orná pôda
Jaklovce	2611	2581	2437	Orná pôda
Jaklovce	2611	2581	2437	Orná pôda
Jaklovce	2611	2582	2130	Orná pôda
Jaklovce	2611	2582	2130	Orná pôda
Jaklovce	2611	2582	2130	Orná pôda
Jaklovce	2611	2582	2130	Orná pôda
Jaklovce	2611	2582	2130	Orná pôda
Jaklovce	2611	2582	2130	Orná pôda
Jaklovce	2611	2606	954	Orná pôda
Jaklovce	2611	2606	954	Orná pôda
Jaklovce	2611	2606	954	Orná pôda
Jaklovce	2611	2606	954	Orná pôda
Jaklovce	2611	2606	954	Orná pôda
Jaklovce	2611	2606	954	Orná pôda
Jaklovce	2611	2607	1221	Orná pôda
Jaklovce	2611	2607	1221	Orná pôda
Jaklovce	2611	2607	1221	Orná pôda
Jaklovce	2611	2607	1221	Orná pôda
Jaklovce	2611	2607	1221	Orná pôda
Jaklovce	2611	2607	1221	Orná pôda
Jaklovce	2611	2607	1221	Orná pôda
Jaklovce	2611	2608	2018	Orná pôda
Jaklovce	2611	2608	2018	Orná pôda

Identifikácia KN pre SO01 variant A

K.ú.	Číslo parcely _C	Číslo parcely_E	Výmera	Druh pozemku
Jaklovce	2611	2608	2018	Orná pôda
Jaklovce	2611	2608	2018	Orná pôda
Jaklovce	2611	2608	2018	Orná pôda
Jaklovce	2611	2608	2018	Orná pôda
Jaklovce	2611	2608	2018	Orná pôda
Jaklovce	2611	2608	2018	Orná pôda
Jaklovce	2611	2608	2018	Orná pôda
Jaklovce	2611	2608	2018	Orná pôda
Jaklovce	2611	2608	2018	Orná pôda
Jaklovce	2611	2608	2018	Orná pôda
Jaklovce	2611	2608	2018	Orná pôda
Jaklovce	2611	2611	2438	Orná pôda
Jaklovce	2611	2611	2438	Orná pôda
Jaklovce	2611	2611	2438	Orná pôda
Jaklovce	2611	2611	2438	Orná pôda
Jaklovce	2611	2611	2438	Orná pôda
Jaklovce	2611	2611	2438	Orná pôda
Jaklovce	2611	2611	2438	Orná pôda
Jaklovce	2611	2611	2438	Orná pôda
Jaklovce	2611	2611	2438	Orná pôda
Jaklovce	2611	2611	2438	Orná pôda
Jaklovce	2611	2611	2438	Orná pôda
Jaklovce	2611	2611	2438	Orná pôda
Jaklovce	2611	2611	2438	Orná pôda
Jaklovce	2611	2613	1100	Orná pôda
Jaklovce	2611	2613	1100	Orná pôda
Jaklovce	2611	2613	1100	Orná pôda
Jaklovce	2611	2658	3112	Trvalé trávne porasty
Jaklovce	2611	2659	1922	Orná pôda
Jaklovce	2611	2659	1922	Orná pôda
Jaklovce	2611	2659	1922	Orná pôda
Jaklovce	2611	2659	1922	Orná pôda
Jaklovce	2611	2659	1922	Orná pôda
Jaklovce	2611	2660	952	Orná pôda
Jaklovce	2611	2660	952	Orná pôda
Jaklovce	2611	2660	952	Orná pôda
Jaklovce	2611	2660	952	Orná pôda
Jaklovce	2611	2660	952	Orná pôda
Jaklovce	2611	2660	952	Orná pôda
Jaklovce	2611	2660	952	Orná pôda
Jaklovce	2611	2660	952	Orná pôda
Jaklovce	2611	2660	952	Orná pôda
Jaklovce	2611	2660	952	Orná pôda
Jaklovce	2611	2660	952	Orná pôda
Jaklovce	2611	2660	952	Orná pôda
Jaklovce	2611	2660	952	Orná pôda
Jaklovce	2611	2660	952	Orná pôda
Jaklovce	2611	2660	952	Orná pôda
Jaklovce	2611	2660	952	Orná pôda
Jaklovce	2611	2660	952	Orná pôda
Jaklovce	2611	2660	952	Orná pôda
Jaklovce	2611	2660	952	Orná pôda
Jaklovce	2611	2660	952	Orná pôda
Jaklovce	2611	2660	952	Orná pôda
Jaklovce	2611	2660	952	Orná pôda
Jaklovce	2611	2660	952	Orná pôda
Jaklovce	2611	2660	952	Orná pôda
Jaklovce	2611	2660	952	Orná pôda
Jaklovce	2611	2660	952	Orná pôda
Jaklovce	2611	2660	952	Orná pôda
Jaklovce	2611	2660	952	Orná pôda
Jaklovce	2611	2660	952	Orná pôda
Jaklovce	2672		24005	Trvalé trávne porasty
Jaklovce	2672	2657	2555	Trvalé trávne porasty
Jaklovce	2690		38496	Trvalé trávne porasty
Jaklovce	2690	2687	1417	Orná pôda
Jaklovce	2723		27792	Trvalé trávne porasty
Jaklovce	2723	2727	1949	Orná pôda
Jaklovce	2723	2727	1949	Orná pôda
Jaklovce	2723	2728	1793	Orná pôda
Jaklovce	2723	2728	1793	Orná pôda
Jaklovce	2723	2729	2154	Orná pôda
Jaklovce	2723	2730	1901	Orná pôda
Jaklovce	2723	2730	1901	Orná pôda
Jaklovce	2723	2731	2596	Orná pôda

Identifikácia KN pre SO01 variant A

K.ú.	Číslo parcely _C	Číslo parcely_E	Výmera	Druh pozemku
Jaklovce	2723	2731	2596	Orná pôda
Jaklovce	2723	2731	2596	Orná pôda
Jaklovce	2723	2732	2752	Orná pôda
Jaklovce	2723	2732	2752	Orná pôda
Jaklovce	2733		25048	Trvalé trávne porasty

Identifikácia KN pre SO01 variant A

K.ú.	Číslo parcely _C	Číslo parcely_E	Výmera	Druh pozemku
Jaklovce	2743	2738	2709	Orná pôda
Jaklovce	2743	2739	4969	Orná pôda
Jaklovce	2743	2739	4969	Orná pôda
Jaklovce	2743	2740	2056	Orná pôda
Jaklovce	2743	2741	3706	Orná pôda
Jaklovce	2743	2741	3706	Orná pôda
Jaklovce	2743	2741	3706	Orná pôda
Jaklovce	2743	2742	4228	Orná pôda
Jaklovce	2743	2742	4228	Orná pôda
Jaklovce	2743	2743	2857	Orná pôda
Jaklovce	2743	2743	2857	Orná pôda
Jaklovce	2743	2744	5496	Orná pôda
Jaklovce	2743	2744	5496	Orná pôda
Jaklovce	2743	2744	5496	Orná pôda
Jaklovce	2743	2744	5496	Orná pôda
Jaklovce	2743	2744	5496	Orná pôda
Jaklovce	2743	2744	5496	Orná pôda
Jaklovce	2743	2745	2043	Orná pôda
Jaklovce	2743	2745	2043	Orná pôda
Jaklovce	2743	2746	2036	Orná pôda
Jaklovce	2743	2747	5053	Orná pôda
Jaklovce	2743	2747	5053	Orná pôda
Jaklovce	2768		47577	Lesné pozemky
Jaklovce	2768		47577	Lesné pozemky
Jaklovce	2773		2564	Trvalé trávne porasty
Jaklovce	2783		*6328*	*Ostatné plochy*
Jaklovce	2783	*2782*	*6152*	*Trvalé trávne porasty*
Jaklovce	2783	*2782*	*6152*	*Trvalé trávne porasty*
Jaklovce	2783	*2783*	*2833*	*Lesné pozemky*
Jaklovce	2783	*2783*	*2833*	*Lesné pozemky*
Jaklovce	3705		*21754*	*Zastavané plochy a nádvoria*
Jaklovce	3705		*21754*	*Zastavané plochy a nádvoria*
Jaklovce	3732		*3092*	*Lesné pozemky*
Jaklovce	3732	*3732*	*3149*	*Zastavané plochy a nádvoria*
Jaklovce	3732	*3732*	*3149*	*Zastavané plochy a nádvoria*
Jaklovce	3734		*6669*	*Ostatné plochy*
Jaklovce	3734	*3734*	*6652*	*Zastavané plochy a nádvoria*
Jaklovce	3734	*3734*	*6652*	*Zastavané plochy a nádvoria*
Jaklovce	3737		*1240*	*Ostatné plochy*
Jaklovce	3737	*3737*	*1223*	*Zastavané plochy a nádvoria*
Jaklovce	3737	*3737*	*1223*	*Zastavané plochy a nádvoria*
Jaklovce	2243/1		*431488*	*Lesné pozemky*
Jaklovce	2243/1	*2243*	*236579*	*Lesné pozemky*
Jaklovce	2243/1	*2243*	*236579*	*Lesné pozemky*
Jaklovce	2243/1	*2243*	*236579*	*Lesné pozemky*
Jaklovce	2243/1	*2243*	*236579*	*Lesné pozemky*
Jaklovce	2243/1	*2243*	*236579*	*Lesné pozemky*
Jaklovce	2243/1	*2243*	*236579*	*Lesné pozemky*
Jaklovce	2243/1	*2243*	*236579*	*Lesné pozemky*
Jaklovce	2243/1	*2243*	*236579*	*Lesné pozemky*
Jaklovce	2243/1	*2243*	*236579*	*Lesné pozemky*
Jaklovce	2243/1	*2243*	*236579*	*Lesné pozemky*
Jaklovce	2243/1	*2243*	*236579*	*Lesné pozemky*
Jaklovce	2243/1	*2243*	*236579*	*Lesné pozemky*
Jaklovce	2243/1	*2243*	*236579*	*Lesné pozemky*
Jaklovce	2243/1	*2243*	*236579*	*Lesné pozemky*
Jaklovce	2243/1	*2243*	*236579*	*Lesné pozemky*
Jaklovce	2243/1	*2243*	*236579*	*Lesné pozemky*
Jaklovce	2243/1	*2243*	*236579*	*Lesné pozemky*
Jaklovce	2243/1	*2243*	*236579*	*Lesné pozemky*
Jaklovce	2243/1	*2243*	*236579*	*Lesné pozemky*
Jaklovce	2243/1	*2243*	*236579*	*Lesné pozemky*
Jaklovce	2243/1	*2243*	*236579*	*Lesné pozemky*
Jaklovce	2243/1	*2243*	*236579*	*Lesné pozemky*
Jaklovce	2243/1	*2243*	*236579*	*Lesné pozemky*
Jaklovce	2243/1	*2243*	*236579*	*Lesné pozemky*
Jaklovce	2243/1	*2243*	*236579*	*Lesné pozemky*
Jaklovce	2243/1	*2243*	*236579*	*Lesné pozemky*
Jaklovce	2243/1	*2243*	*236579*	*Lesné pozemky*
Jaklovce	2243/1	*2243*	*236579*	*Lesné pozemky*
Jaklovce	2243/1	*2243*	*236579*	*Lesné pozemky*
Jaklovce	2243/1	*2243*	*236579*	*Lesné pozemky*
Jaklovce	2243/1	*2243*	*236579*	*Lesné pozemky*
Jaklovce	2243/1	*2243*	*236579*	*Lesné pozemky*
Jaklovce	2243/1	*2243*	*236579*	*Lesné pozemky*

Identifikácia KN pre SO01 variant A

K.ú.	Číslo parcely _C	Číslo parcely_E	Výmera	Druh pozemku
Jaklovce	2243/1	*2243*	*236579*	*Lesné pozemky*

Identifikácia KN pre SO01 variant A

K.ú.	Číslo parcely _C	Číslo parcely_E	Výmera	Druh pozemku
Jaklovce	2243/1	*2243*	*236579*	*Lesné pozemky*

Identifikácia KN pre SO01 variant A

K.ú.	Číslo parcely _C	Číslo parcely_E	Výmera	Druh pozemku
Jaklovce	2243/1	*2243*	*236579*	*Lesné pozemky*

Identifikácia KN pre SO01 variant A

K.ú.	Číslo parcely _C	Číslo parcely_E	Výmera	Druh pozemku
Jaklovce	2243/1	*2243*	*236579*	*Lesné pozemky*

Identifikácia KN pre SO01 variant A

K.ú.	Číslo parcely _C	Číslo parcely_E	Výmera	Druh pozemku
Jaklovce	2243/1	*2243*	*236579*	*Lesné pozemky*

Identifikácia KN pre SO01 variant A

K.ú.	Číslo parcely _C	Číslo parcely_E	Výmera	Druh pozemku
Jaklovce	2243/1	*2243*	*236579*	*Lesné pozemky*

Identifikácia KN pre SO01 variant A

K.ú.	Číslo parcely _C	Číslo parcely_E	Výmera	Druh pozemku
Jaklovce	2243/1	*2243*	*236579*	*Lesné pozemky*

Identifikácia KN pre SO01 variant A

K.ú.	Číslo parcely _C	Číslo parcely_E	Výmera	Druh pozemku
Jaklovce	2243/1	2243	236579	Lesné pozemky
Jaklovce	2243/1	2243	236579	Lesné pozemky
Jaklovce	2243/1	2243	236579	Lesné pozemky
Jaklovce	2243/1	2243	236579	Lesné pozemky
Jaklovce	2243/1	2243	236579	Lesné pozemky
Jaklovce	2243/1	2243	236579	Lesné pozemky
Jaklovce	2243/1	2243	236579	Lesné pozemky
Jaklovce	2243/1	2243	236579	Lesné pozemky
Jaklovce	2243/1	2243	236579	Lesné pozemky
Jaklovce	2243/1	2243	236579	Lesné pozemky
Jaklovce	2243/1	2243	236579	Lesné pozemky
Jaklovce	2243/1	2243	236579	Lesné pozemky
Jaklovce	2243/1	2243	236579	Lesné pozemky
Jaklovce	2243/1	2243	236579	Lesné pozemky
Jaklovce	2243/1	2243	236579	Lesné pozemky
Jaklovce	2243/1	2243	236579	Lesné pozemky
Jaklovce	2243/1	2243	236579	Lesné pozemky
Jaklovce	2243/1	2243	236579	Lesné pozemky
Jaklovce	2243/1	2243	236579	Lesné pozemky
Jaklovce	2243/1	2243	236579	Lesné pozemky
Jaklovce	2243/1	2243	236579	Lesné pozemky
Jaklovce	2243/1	2243	236579	Lesné pozemky
Jaklovce	2249/1		368768	Trvalé trávne porasty
Jaklovce	2249/1	2226	1414	Trvalé trávne porasty
Jaklovce	2249/1	2226	1414	Trvalé trávne porasty
Jaklovce	2249/1	2226	1414	Trvalé trávne porasty
Jaklovce	2249/1	2226	1414	Trvalé trávne porasty
Jaklovce	2249/1	2226	1414	Trvalé trávne porasty
Jaklovce	2249/1	2226	1414	Trvalé trávne porasty
Jaklovce	2249/1	2226	1414	Trvalé trávne porasty
Jaklovce	2249/1	2226	1414	Trvalé trávne porasty
Jaklovce	2249/1	2226	1414	Trvalé trávne porasty
Jaklovce	2249/1	2226	1414	Trvalé trávne porasty
Jaklovce	2249/1	2226	1414	Trvalé trávne porasty
Jaklovce	2249/1	2226	1414	Trvalé trávne porasty
Jaklovce	2249/1	2226	1414	Trvalé trávne porasty
Jaklovce	2249/1	2227	4059	Trvalé trávne porasty
Jaklovce	2249/1	2227	4059	Trvalé trávne porasty
Jaklovce	2249/1	2227	4059	Trvalé trávne porasty
Jaklovce	2249/1	2227	4059	Trvalé trávne porasty
Jaklovce	2249/1	2227	4059	Trvalé trávne porasty
Jaklovce	2249/1	2227	4059	Trvalé trávne porasty
Jaklovce	2249/1	2227	4059	Trvalé trávne porasty
Jaklovce	2249/1	2227	4059	Trvalé trávne porasty
Jaklovce	2249/1	2227	4059	Trvalé trávne porasty
Jaklovce	2249/1	2227	4059	Trvalé trávne porasty
Jaklovce	2249/1	2227	4059	Trvalé trávne porasty
Jaklovce	2249/1	2227	4059	Trvalé trávne porasty
Jaklovce	2249/1	2227	4059	Trvalé trávne porasty
Jaklovce	2249/1	2227	4059	Trvalé trávne porasty
Jaklovce	2249/1	2227	4059	Trvalé trávne porasty
Jaklovce	2249/1	2228	3276	Trvalé trávne porasty
Jaklovce	2249/1	2228	3276	Trvalé trávne porasty
Jaklovce	2249/1	2228	3276	Trvalé trávne porasty
Jaklovce	2249/1	2228	3276	Trvalé trávne porasty
Jaklovce	2249/1	2228	3276	Trvalé trávne porasty
Jaklovce	2249/1	2228	3276	Trvalé trávne porasty
Jaklovce	2249/1	2228	3276	Trvalé trávne porasty
Jaklovce	2249/1	2228	3276	Trvalé trávne porasty
Jaklovce	2249/1	2228	3276	Trvalé trávne porasty
Jaklovce	2249/1	2228	3276	Trvalé trávne porasty
Jaklovce	2249/1	2228	3276	Trvalé trávne porasty
Jaklovce	2249/1	2228	3276	Trvalé trávne porasty
Jaklovce	2249/1	2228	3276	Trvalé trávne porasty
Jaklovce	2249/1	2229	3149	Trvalé trávne porasty
Jaklovce	2249/1	2229	3149	Trvalé trávne porasty
Jaklovce	2249/1	2236/3	9194	Trvalé trávne porasty
Jaklovce	2249/1	2236/3	9194	Trvalé trávne porasty
Jaklovce	2249/1	2236/3	9194	Trvalé trávne porasty

Identifikácia KN pre SO01 variant A

K.ú.	Číslo parcely _C	Číslo parcely_E	Výmera	Druh pozemku
Jaklovce	2249/1	2236/3	9194	Trvalé trávne porasty
Jaklovce	2249/1	2236/3	9194	Trvalé trávne porasty
Jaklovce	2249/1	2236/3	9194	Trvalé trávne porasty
Jaklovce	2249/1	2236/3	9194	Trvalé trávne porasty
Jaklovce	2249/1	2236/3	9194	Trvalé trávne porasty
Jaklovce	2249/1	2236/3	9194	Trvalé trávne porasty
Jaklovce	2249/1	2236/3	9194	Trvalé trávne porasty
Jaklovce	2249/1	2236/3	9194	Trvalé trávne porasty
Jaklovce	2249/1	2236/3	9194	Trvalé trávne porasty
Jaklovce	2249/1	2236/3	9194	Trvalé trávne porasty
Jaklovce	2249/1	2236/3	9194	Trvalé trávne porasty
Jaklovce	2249/1	2236/3	9194	Trvalé trávne porasty
Jaklovce	2249/1	2236/3	9194	Trvalé trávne porasty
Jaklovce	2249/1	2236/3	9194	Trvalé trávne porasty
Jaklovce	2249/1	2236/3	9194	Trvalé trávne porasty
Jaklovce	2249/1	2236/3	9194	Trvalé trávne porasty
Jaklovce	2249/1	2236/3	9194	Trvalé trávne porasty
Jaklovce	2249/1	2236/3	9194	Trvalé trávne porasty
Jaklovce	2249/1	2236/3	9194	Trvalé trávne porasty
Jaklovce	2249/1	2236/3	9194	Trvalé trávne porasty
Jaklovce	2249/1	2236/3	9194	Trvalé trávne porasty
Jaklovce	2249/1	2236/3	9194	Trvalé trávne porasty
Jaklovce	2249/1	2236/3	9194	Trvalé trávne porasty
Jaklovce	2249/1	2236/3	9194	Trvalé trávne porasty
Jaklovce	2249/1	2236/3	9194	Trvalé trávne porasty
Jaklovce	2249/1	2236/3	9194	Trvalé trávne porasty
Jaklovce	2249/1	2236/3	9194	Trvalé trávne porasty
Jaklovce	2249/1	2236/3	9194	Trvalé trávne porasty
Jaklovce	2249/1	2236/3	9194	Trvalé trávne porasty
Jaklovce	2249/1	2236/3	9194	Trvalé trávne porasty
Jaklovce	2249/1	2255/1	1492	Trvalé trávne porasty
Jaklovce	2249/1	2255/1	1492	Trvalé trávne porasty
Jaklovce	2249/1	2255/1	1492	Trvalé trávne porasty
Jaklovce	2249/1	2255/1	1492	Trvalé trávne porasty
Jaklovce	2249/1	2255/1	1492	Trvalé trávne porasty
Jaklovce	2249/1	2255/1	1492	Trvalé trávne porasty
Jaklovce	2249/1	2255/1	1492	Trvalé trávne porasty
Jaklovce	2249/1	2255/1	1492	Trvalé trávne porasty
Jaklovce	2249/1	2255/1	1492	Trvalé trávne porasty
Jaklovce	2249/1	2255/1	1492	Trvalé trávne porasty
Jaklovce	2249/1	2255/1	1492	Trvalé trávne porasty
Jaklovce	2249/1	2255/1	1492	Trvalé trávne porasty
Jaklovce	2249/1	2255/1	1492	Trvalé trávne porasty
Jaklovce	2249/1	2255/1	1492	Trvalé trávne porasty
Jaklovce	2249/1	2255/1	1492	Trvalé trávne porasty
Jaklovce	2249/1	2255/1	1492	Trvalé trávne porasty
Jaklovce	2249/1	2255/1	1492	Trvalé trávne porasty
Jaklovce	2249/1	2255/1	1492	Trvalé trávne porasty
Jaklovce	2249/1	2255/2	1522	Trvalé trávne porasty
Jaklovce	2249/1	2255/2	1522	Trvalé trávne porasty
Jaklovce	2249/1	2257	3625	Orná pôda
Jaklovce	2249/1	2257	3625	Orná pôda
Jaklovce	2249/1	2257	3625	Orná pôda
Jaklovce	2249/1	2257	3625	Orná pôda
Jaklovce	2249/1	2257	3625	Orná pôda
Jaklovce	2249/1	2258	3801	Orná pôda
Jaklovce	2249/1	2258	3801	Orná pôda
Jaklovce	2249/1	2258	3801	Orná pôda
Jaklovce	2249/1	2259	12306	Orná pôda
Jaklovce	2249/1	2259	12306	Orná pôda
Jaklovce	2249/1	2259	12306	Orná pôda
Jaklovce	2249/1	2259	12306	Orná pôda
Jaklovce	2249/1	2259	12306	Orná pôda
Jaklovce	2249/1	2259	12306	Orná pôda
Jaklovce	2249/1	2259	12306	Orná pôda
Jaklovce	2249/1	2259	12306	Orná pôda
Jaklovce	2249/1	2259	12306	Orná pôda

Identifikácia KN pre SO01 variant A

K.ú.	Číslo parcely _C	Číslo parcely_E	Výmera	Druh pozemku
Jaklovce	2249/1	2259	12306	Orná pôda
Jaklovce	2249/1	2259	12306	Orná pôda
Jaklovce	2249/1	2261	16046	Orná pôda
Jaklovce	2249/1	2261	16046	Orná pôda
Jaklovce	2249/1	2261	16046	Orná pôda
Jaklovce	2249/1	2261	16046	Orná pôda
Jaklovce	2249/1	2261	16046	Orná pôda
Jaklovce	2249/1	2261	16046	Orná pôda
Jaklovce	2249/1	2261	16046	Orná pôda
Jaklovce	2249/1	2261	16046	Orná pôda
Jaklovce	2249/1	2261	16046	Orná pôda
Jaklovce	2249/1	2280/1	720	Orná pôda
Jaklovce	2249/1	2280/1	720	Orná pôda
Jaklovce	2249/1	2280/1	720	Orná pôda
Jaklovce	2249/1	2280/1	720	Orná pôda
Jaklovce	2249/1	2280/1	720	Orná pôda
Jaklovce	2249/1	2280/1	720	Orná pôda
Jaklovce	2249/1	2280/1	720	Orná pôda
Jaklovce	2249/1	2280/1	720	Orná pôda
Jaklovce	2249/1	2280/1	720	Orná pôda
Jaklovce	2249/1	2280/1	720	Orná pôda
Jaklovce	2249/1	2280/1	720	Orná pôda
Jaklovce	2249/1	2280/1	720	Orná pôda
Jaklovce	2249/1	2280/1	720	Orná pôda
Jaklovce	2249/1	2280/1	720	Orná pôda
Jaklovce	2249/1	2280/1	720	Orná pôda
Jaklovce	2249/1	2280/1	720	Orná pôda
Jaklovce	2249/1	2280/1	720	Orná pôda
Jaklovce	2307/1		131628	Trvalé trávne porasty
Jaklovce	2307/1	2267	2573	Orná pôda
Jaklovce	2307/1	2267	2573	Orná pôda
Jaklovce	2307/1	2267	2573	Orná pôda
Jaklovce	2307/1	2267	2573	Orná pôda
Jaklovce	2307/1	2267	2573	Orná pôda
Jaklovce	2307/1	2267	2573	Orná pôda
Jaklovce	2307/1	2267	2573	Orná pôda
Jaklovce	2307/1	2267	2573	Orná pôda
Jaklovce	2307/1	2267	2573	Orná pôda
Jaklovce	2307/1	2268	4056	Orná pôda
Jaklovce	2307/1	2270	1454	Orná pôda
Jaklovce	2307/1	2270	1454	Orná pôda
Jaklovce	2307/1	2271	1597	Orná pôda
Jaklovce	2307/1	2271	1597	Orná pôda
Jaklovce	2307/1	2271	1597	Orná pôda
Jaklovce	2307/1	2271	1597	Orná pôda
Jaklovce	2307/1	2271	1597	Orná pôda
Jaklovce	2307/1	2271	1597	Orná pôda
Jaklovce	2307/1	2271	1597	Orná pôda
Jaklovce	2307/1	2271	1597	Orná pôda
Jaklovce	2307/1	2271	1597	Orná pôda
Jaklovce	2307/1	2271	1597	Orná pôda
Jaklovce	2307/1	2271	1597	Orná pôda
Jaklovce	2307/1	2271	1597	Orná pôda
Jaklovce	2307/1	2271	1597	Orná pôda
Jaklovce	2307/1	2271	1597	Orná pôda
Jaklovce	2307/1	2271	1597	Orná pôda
Jaklovce	2307/1	2271	1597	Orná pôda
Jaklovce	2307/1	2271	1597	Orná pôda
Jaklovce	2307/1	2271	1597	Orná pôda
Jaklovce	2307/1	2271	1597	Orná pôda
Jaklovce	2307/1	2271	1597	Orná pôda
Jaklovce	2307/1	2271	1597	Orná pôda
Jaklovce	2307/1	2271	1597	Orná pôda
Jaklovce	2307/1	2271	1597	Orná pôda
Jaklovce	2307/1	2271	1597	Orná pôda
Jaklovce	2307/1	2271	1597	Orná pôda
Jaklovce	2307/1	2271	1597	Orná pôda
Jaklovce	2307/1	2271	1597	Orná pôda
Jaklovce	2307/1	2271	1597	Orná pôda
Jaklovce	2307/1	2271	1597	Orná pôda
Jaklovce	2307/1	2271	1597	Orná pôda
Jaklovce	2307/1	2271	1597	Orná pôda
Jaklovce	2307/1	2271	1597	Orná pôda
Jaklovce	2307/1	2271	1597	Orná pôda
Jaklovce	2307/1	2271	1597	Orná pôda
Jaklovce	2307/1	2271	1597	Orná pôda
Jaklovce	2307/1	2271	1597	Orná pôda
Jaklovce	2307/1	2271	1597	Orná pôda
Jaklovce	2307/1	2271	1597	Orná pôda
Jaklovce	2307/1	2271	1597	Orná pôda
Jaklovce	2307/1	2271	1597	Orná pôda
Jaklovce	2307/1	2271	1597	Orná pôda
Jaklovce	2307/1	2271	1597	Orná pôda
Jaklovce	2307/1	2271	1597	Orná pôda
Jaklovce	2307/1	2271	1597	Orná pôda
Jaklovce	2307/1	2271	1597	Orná pôda
Jaklovce	2307/1	2271	1597	Orná pôda
Jaklovce	2307/1	2271	1597	Orná pôda
Jaklovce	2307/1	2271	1597	Orná pôda
Jaklovce	2307/1	2271	1597	Orná pôda
Jaklovce	2307/1	2271	1597	Orná pôda
Jaklovce	2307/1	2271	1597	Orná pôda
Jaklovce	2307/1	2271	1597	Orná pôda
Jaklovce	2307/1	2271	1597	Orná pôda
Jaklovce	2307/1	2271	1597	Orná pôda
Jaklovce	2307/1	2271	1597	Orná pôda
Jaklovce	2307/1	2271	1597	Orná pôda
Jaklovce	2307/1	2271	1597	Orná pôda
Jaklovce	2307/1	2271	1597	Orná pôda
Jaklovce	2307/1	2271	1597	Orná pôda
Jaklovce	2307/1	2271	1597	Orná pôda
Jaklovce	2307/1	2271	1597	Orná pôda
Jaklovce	2307/1	2271	1597	Orná pôda
Jaklovce	2307/1	2271	1597	Orná pôda
Jaklovce	2307/1	2271	1597	Orná pôda
Jaklovce	2307/1	2272	2208	Orná pôda
Jaklovce	2307/1	2272	2208	Orná pôda

Identifikácia KN pre SO01 variant A

K.ú.	Číslo parcely _C	Číslo parcely_E	Výmera	Druh pozemku
Jaklovce	2307/1	2272	2208	Orná pôda
Jaklovce	2307/1	2272	2208	Orná pôda
Jaklovce	2307/1	2272	2208	Orná pôda
Jaklovce	2307/1	2273	2485	Orná pôda
Jaklovce	2307/1	2273	2485	Orná pôda
Jaklovce	2307/1	2273	2485	Orná pôda
Jaklovce	2307/1	2273	2485	Orná pôda
Jaklovce	2307/1	2273	2485	Orná pôda
Jaklovce	2307/1	2273	2485	Orná pôda
Jaklovce	2307/1	2273	2485	Orná pôda
Jaklovce	2307/1	2273	2485	Orná pôda
Jaklovce	2307/1	2273	2485	Orná pôda
Jaklovce	2307/1	2273	2485	Orná pôda
Jaklovce	2307/1	2273	2485	Orná pôda
Jaklovce	2307/1	2278	2154	Orná pôda
Jaklovce	2307/1	2278	2154	Orná pôda
Jaklovce	2307/1	2278	2154	Orná pôda
Jaklovce	2307/1	2278	2154	Orná pôda
Jaklovce	2307/1	2278	2154	Orná pôda
Jaklovce	2307/1	2278	2154	Orná pôda
Jaklovce	2307/1	2278	2154	Orná pôda
Jaklovce	2307/1	2278	2154	Orná pôda
Jaklovce	2307/1	2278	2154	Orná pôda
Jaklovce	2307/1	2278	2154	Orná pôda
Jaklovce	2307/1	2278	2154	Orná pôda
Jaklovce	2307/1	2278	2154	Orná pôda
Jaklovce	2307/1	2278	2154	Orná pôda
Jaklovce	2307/1	2278	2154	Orná pôda
Jaklovce	2307/1	2278	2154	Orná pôda
Jaklovce	2307/1	2279	3057	Orná pôda
Jaklovce	2307/1	2279	3057	Orná pôda
Jaklovce	2307/1	2279	3057	Orná pôda
Jaklovce	2307/1	2279	3057	Orná pôda
Jaklovce	2307/1	2279	3057	Orná pôda
Jaklovce	2307/1	2279	3057	Orná pôda
Jaklovce	2307/1	2279	3057	Orná pôda
Jaklovce	2307/1	2279	3057	Orná pôda
Jaklovce	2307/1	2279	3057	Orná pôda
Jaklovce	2307/1	2279	3057	Orná pôda
Jaklovce	2307/1	2281/1	1841	Orná pôda
Jaklovce	2307/1	2281/1	1841	Orná pôda
Jaklovce	2307/1	2289	2871	Orná pôda
Jaklovce	2307/1	2289	2871	Orná pôda
Jaklovce	2307/1	2289	2871	Orná pôda
Jaklovce	2307/1	2289	2871	Orná pôda
Jaklovce	2307/1	2289	2871	Orná pôda
Jaklovce	2307/1	2289	2871	Orná pôda
Jaklovce	2307/1	2289	2871	Orná pôda
Jaklovce	2307/1	2289	2871	Orná pôda
Jaklovce	2307/1	2289	2871	Orná pôda
Jaklovce	2307/1	2289	2871	Orná pôda
Jaklovce	2307/1	2289	2871	Orná pôda
Jaklovce	2307/1	2289	2871	Orná pôda
Jaklovce	2307/1	2289	2871	Orná pôda
Jaklovce	2307/1	2289	2871	Orná pôda
Jaklovce	2307/1	2289	2871	Orná pôda
Jaklovce	2307/1	2289	2871	Orná pôda
Jaklovce	2307/1	2289	2871	Orná pôda
Jaklovce	2307/1	2289	2871	Orná pôda
Jaklovce	2307/1	2289	2871	Orná pôda
Jaklovce	2307/1	2289	2871	Orná pôda
Jaklovce	2307/1	2289	2871	Orná pôda
Jaklovce	2307/1	2289	2871	Orná pôda
Jaklovce	2307/1	2289	2871	Orná pôda
Jaklovce	2307/1	2289	2871	Orná pôda
Jaklovce	2307/1	2289	2871	Orná pôda
Jaklovce	2307/1	2289	2871	Orná pôda
Jaklovce	2307/1	2289	2871	Orná pôda
Jaklovce	2307/1	2289	2871	Orná pôda
Jaklovce	2307/1	2289	2871	Orná pôda
Jaklovce	2307/1	2289	2871	Orná pôda
Jaklovce	2307/1	2289	2871	Orná pôda
Jaklovce	2307/1	2291	5214	Orná pôda
Jaklovce	2307/1	2291	5214	Orná pôda
Jaklovce	2307/1	2291	5214	Orná pôda
Jaklovce	2307/1	2291	5214	Orná pôda

Identifikácia KN pre SO01 variant A

K.ú.	Číslo parcely _C	Číslo parcely_E	Výmera	Druh pozemku
Jaklovce	2307/1	2291	5214	Orná pôda
Jaklovce	2307/1	2291	5214	Orná pôda
Jaklovce	2307/1	2291	5214	Orná pôda
Jaklovce	2307/1	2291	5214	Orná pôda
Jaklovce	2307/1	2291	5214	Orná pôda
Jaklovce	2307/1	2291	5214	Orná pôda
Jaklovce	2307/1	2291	5214	Orná pôda
Jaklovce	2307/1	2291	5214	Orná pôda
Jaklovce	2307/1	2291	5214	Orná pôda
Jaklovce	2307/1	2293	2331	Orná pôda
Jaklovce	2307/1	2297	2214	Orná pôda
Jaklovce	2307/1	2297	2214	Orná pôda
Jaklovce	2307/1	2297	2214	Orná pôda
Jaklovce	2307/1	2297	2214	Orná pôda
Jaklovce	2307/1	2297	2214	Orná pôda
Jaklovce	2307/1	2298	2289	Orná pôda
Jaklovce	2307/1	2301	1238	Orná pôda
Jaklovce	2307/1	2302	1199	Orná pôda
Jaklovce	2307/1	2302	1199	Orná pôda
Jaklovce	2307/1	2302	1199	Orná pôda
Jaklovce	2307/1	2303	2488	Orná pôda
Jaklovce	2307/1	2303	2488	Orná pôda
Jaklovce	2307/1	2303	2488	Orná pôda
Jaklovce	2307/1	2303	2488	Orná pôda
Jaklovce	2307/1	2303	2488	Orná pôda
Jaklovce	2307/1	2303	2488	Orná pôda
Jaklovce	2307/1	2303	2488	Orná pôda
Jaklovce	2307/1	2303	2488	Orná pôda
Jaklovce	2307/1	2303	2488	Orná pôda
Jaklovce	2307/1	2303	2488	Orná pôda
Jaklovce	2307/1	2303	2488	Orná pôda
Jaklovce	2307/1	2303	2488	Orná pôda
Jaklovce	2307/1	2303	2488	Orná pôda
Jaklovce	2307/1	2303	2488	Orná pôda
Jaklovce	2307/1	2307	2416	Orná pôda
Jaklovce	2307/1	2307	2416	Orná pôda
Jaklovce	2307/1	2308	4126	Orná pôda
Jaklovce	2307/1	2309	4029	Orná pôda
Jaklovce	2307/1	2309	4029	Orná pôda
Jaklovce	2307/1	2309	4029	Orná pôda
Jaklovce	2307/1	2309	4029	Orná pôda
Jaklovce	2307/1	2309	4029	Orná pôda
Jaklovce	2307/1	2309	4029	Orná pôda
Jaklovce	2307/1	2309	4029	Orná pôda
Jaklovce	2307/1	2309	4029	Orná pôda
Jaklovce	2307/1	2309	4029	Orná pôda
Jaklovce	2307/1	2309	4029	Orná pôda
Jaklovce	2307/1	2310	4399	Orná pôda
Jaklovce	2307/1	2310	4399	Orná pôda
Jaklovce	2307/1	2310	4399	Orná pôda
Jaklovce	2307/1	2310	4399	Orná pôda
Jaklovce	2307/1	2310	4399	Orná pôda
Jaklovce	2307/1	2310	4399	Orná pôda
Jaklovce	2307/1	2310	4399	Orná pôda
Jaklovce	2307/1	2310	4399	Orná pôda
Jaklovce	2307/1	2310	4399	Orná pôda
Jaklovce	2307/1	2310	4399	Orná pôda
Jaklovce	2307/1	2310	4399	Orná pôda
Jaklovce	2307/1	2310	4399	Orná pôda
Jaklovce	2307/1	2310	4399	Orná pôda
Jaklovce	2307/1	2310	4399	Orná pôda
Jaklovce	2307/1	2310	4399	Orná pôda
Jaklovce	2307/1	2310	4399	Orná pôda
Jaklovce	2307/1	2310	4399	Orná pôda
Jaklovce	2307/1	2310	4399	Orná pôda
Jaklovce	2307/1	2310	4399	Orná pôda
Jaklovce	2307/1	2310	4399	Orná pôda
Jaklovce	2307/1	2310	4399	Orná pôda
Jaklovce	2307/1	2310	4399	Orná pôda
Jaklovce	2307/1	2311	3707	Orná pôda
Jaklovce	2307/1	2311	3707	Orná pôda
Jaklovce	2307/1	2311	3707	Orná pôda
Jaklovce	2307/1	2311	3707	Orná pôda
Jaklovce	2307/1	2313	2771	Orná pôda

Identifikácia KN pre SO01 variant A

K.ú.	Číslo parcely _C	Číslo parcely_E	Výmera	Druh pozemku
Jaklovce	2648/1		92511	Lesné pozemky
Jaklovce	2648/1	2653	2614	Orná pôda
Jaklovce	2648/1	2653	2614	Orná pôda
Jaklovce	2648/1	2653	2614	Orná pôda
Jaklovce	2648/1	2653	2614	Orná pôda
Jaklovce	2648/1	2653	2614	Orná pôda
Jaklovce	2648/1	2653	2614	Orná pôda
Jaklovce	2648/1	2653	2614	Orná pôda
Jaklovce	2648/1	2653	2614	Orná pôda
Jaklovce	2648/1	2653	2614	Orná pôda
Jaklovce	2648/1	2653	2614	Orná pôda
Jaklovce	2648/1	2654	4937	Orná pôda
Jaklovce	2648/1	2654	4937	Orná pôda
Jaklovce	2648/1	2654	4937	Orná pôda
Jaklovce	2648/1	2654	4937	Orná pôda
Jaklovce	2648/3		73634	Trvalé trávne porasty
Jaklovce	2648/3	2640	10774	Trvalé trávne porasty
Jaklovce	2648/3	2641/1	2205	Orná pôda
Jaklovce	2648/3	2641/1	2205	Orná pôda
Jaklovce	2648/3	2641/1	2205	Orná pôda
Jaklovce	2648/3	2641/1	2205	Orná pôda
Jaklovce	2648/3	2641/1	2205	Orná pôda
Jaklovce	2648/3	2642/1	1152	Orná pôda
Jaklovce	2648/3	2642/1	1152	Orná pôda
Jaklovce	2648/3	2642/1	1152	Orná pôda
Jaklovce	2648/3	2643/1	828	Orná pôda
Jaklovce	2648/3	2643/1	828	Orná pôda
Jaklovce	2648/3	2643/1	828	Orná pôda
Jaklovce	2648/3	2643/1	828	Orná pôda
Jaklovce	2648/3	2643/1	828	Orná pôda
Jaklovce	2648/3	2643/1	828	Orná pôda
Jaklovce	2648/3	2643/1	828	Orná pôda
Jaklovce	2648/3	2643/1	828	Orná pôda
Jaklovce	2648/3	2643/1	828	Orná pôda
Jaklovce	2648/3	2643/1	828	Orná pôda
Jaklovce	2648/3	2643/1	828	Orná pôda
Jaklovce	2648/3	2643/1	828	Orná pôda
Jaklovce	2648/3	2644	2461	Orná pôda
Jaklovce	2648/3	2644	2461	Orná pôda
Jaklovce	2648/3	2645	2908	Orná pôda
Jaklovce	2648/3	2646	2130	Orná pôda
Jaklovce	2648/3	2646	2130	Orná pôda
Jaklovce	2648/3	2646	2130	Orná pôda
Jaklovce	2648/3	2646	2130	Orná pôda
Jaklovce	2648/3	2646	2130	Orná pôda
Jaklovce	2648/3	2646	2130	Orná pôda
Jaklovce	2648/3	2646	2130	Orná pôda
Jaklovce	2648/3	2646	2130	Orná pôda
Jaklovce	2648/3	2646	2130	Orná pôda
Jaklovce	2648/3	2646	2130	Orná pôda
Jaklovce	2648/3	2646	2130	Orná pôda
Jaklovce	2648/3	2646	2130	Orná pôda
Jaklovce	2648/3	2646	2130	Orná pôda
Jaklovce	2648/3	2646	2130	Orná pôda
Jaklovce	2648/3	2646	2130	Orná pôda
Jaklovce	2648/3	2646	2130	Orná pôda
Jaklovce	2648/3	2646	2130	Orná pôda
Jaklovce	2648/3	2646	2130	Orná pôda
Jaklovce	2648/3	2646	2130	Orná pôda
Jaklovce	2648/3	2646	2130	Orná pôda
Jaklovce	2648/3	2649	1508	Orná pôda
Jaklovce	2648/3	2650	1657	Orná pôda
Jaklovce	2648/3	2651/1	3126	Orná pôda
Jaklovce	2648/3	2651/1	3126	Orná pôda
Jaklovce	2648/3	2652	1622	Orná pôda
Jaklovce	2648/3	2652	1622	Orná pôda
Jaklovce	2648/3	2652	1622	Orná pôda
Jaklovce	2648/3	2652	1622	Orná pôda
Jaklovce	2648/3	2653	2614	Orná pôda
Jaklovce	2648/3	2653	2614	Orná pôda

Identifikácia KN pre SO01 variant A

K.ú.	Číslo parcely _C	Číslo parcely_E	Výmera	Druh pozemku
Jaklovce	2648/3	2653	2614	Orná pôda
Jaklovce	2648/3	2653	2614	Orná pôda
Jaklovce	2648/3	2653	2614	Orná pôda
Jaklovce	2648/3	2653	2614	Orná pôda
Jaklovce	2648/3	2653	2614	Orná pôda
Jaklovce	2648/3	2653	2614	Orná pôda
Jaklovce	2648/3	2653	2614	Orná pôda
Jaklovce	2648/3	2653	2614	Orná pôda
Jaklovce	2648/3	2654	4937	Orná pôda
Jaklovce	2648/3	2654	4937	Orná pôda
Jaklovce	2648/3	2654	4937	Orná pôda
Jaklovce	2648/3	2654	4937	Orná pôda
Jaklovce	2648/3	2656	1091	Orná pôda
Jaklovce	2648/3	2656	1091	Orná pôda
Jaklovce	2648/3	2656	1091	Orná pôda
Jaklovce	2648/3	2656	1091	Orná pôda
Jaklovce	2648/3	2656	1091	Orná pôda
Jaklovce	2648/3	2656	1091	Orná pôda
Jaklovce	2648/3	2656	1091	Orná pôda
Jaklovce	2648/3	2656	1091	Orná pôda
Jaklovce	2648/3	2748	1448	Trvalé trávne porasty
Jaklovce	2648/3	2748	1448	Trvalé trávne porasty
Jaklovce	2769/2		8422	Trvalé trávne porasty
Jaklovce	2771/2		18851	Trvalé trávne porasty
Jaklovce	2775/1		25117	Trvalé trávne porasty
Jaklovce	2775/1	2774	6667	Orná pôda
Jaklovce	2775/1	2781/2	2662	Orná pôda
Jaklovce	2775/1	2781/2	2662	Orná pôda
Jaklovce	2775/1	3762/2	8133	Vodné plochy
Jaklovce	2775/1	3762/2	8133	Vodné plochy
Jaklovce	2780/2		40314	Trvalé trávne porasty
Jaklovce	2780/2	2780/2	40286	Trvalé trávne porasty
Jaklovce	2780/2	2780/2	40286	Trvalé trávne porasty
Jaklovce	2781/2		4999	Ostatné plochy
Jaklovce	2781/2		4999	Ostatné plochy
Jaklovce	2786/2		1664	Trvalé trávne porasty
Jaklovce	2786/2	2781/2	2662	Orná pôda
Jaklovce	2786/2	2781/2	2662	Orná pôda
Jaklovce	2791/5		2862	Zastavané plochy a nádvoria
Jaklovce	2791/5	2773	45	Trvalé trávne porasty
Jaklovce	2791/5	2774	6667	Orná pôda
Jaklovce	2791/5	2792	12299	Trvalé trávne porasty
Jaklovce	2791/5	3762/2	8133	Vodné plochy
Jaklovce	2791/5	3762/2	8133	Vodné plochy
Jaklovce	3760/1		3487	Vodné plochy
Jaklovce	3760/1	3760/2	3950	Vodné plochy
Jaklovce	3760/1	3760/2	3950	Vodné plochy
Jaklovce	3762/3		6160	Vodné plochy
Jaklovce	3762/3	2774	6667	Orná pôda
Jaklovce	3762/3	2781/2	2662	Orná pôda
Jaklovce	3762/3	2781/2	2662	Orná pôda
Jaklovce	3762/3	3762/2	8133	Vodné plochy
Jaklovce	3762/3	3762/2	8133	Vodné plochy
Jaklovce	1166/1		4445	Ostatné plochy
Jaklovce	1166/1		4445	Ostatné plochy
Jaklovce	1167		15333	Ostatné plochy
Jaklovce	1167		15333	Ostatné plochy
Jaklovce	2783		6328	Ostatné plochy
Jaklovce	2783	2779	564	Záhrady
Jaklovce	2783	2779	564	Záhrady
Jaklovce	2787		473	Ostatné plochy
Jaklovce	2818		534962	Lesné pozemky
Jaklovce	2818	2818	180146	Lesné pozemky
Jaklovce	2818	2818	180146	Lesné pozemky
Jaklovce	2826		14165	Trvalé trávne porasty
Jaklovce	2826	2826	5365	Lesné pozemky
Jaklovce	2826	2826	5365	Lesné pozemky

Identifikácia KN pre SO01 variant A

K.ú.	Číslo parcely _C	Číslo parcely_E	Výmera	Druh pozemku
Jaklovce	2826	2825/2	903	Orná pôda
Jaklovce	2826	2825/2	903	Orná pôda
Jaklovce	2826	2825/1	6450	Orná pôda
Jaklovce	2826	2825/1	6450	Orná pôda
Jaklovce	2828		17972	Trvalé trávne porasty
Jaklovce	2829		2915	Ostatné plochy
Jaklovce	3744		4768	Ostatné plochy
Jaklovce	3744	3744	4067	Zastavané plochy a nádvoria
Jaklovce	3744	3744	4067	Zastavané plochy a nádvoria
Jaklovce	3771		6079	Zastavané plochy a nádvoria
Jaklovce	1242/2		226012	Vodné plochy
Jaklovce	1242/2		226012	Vodné plochy
Jaklovce	2785/1		39486	Trvalé trávne porasty
Jaklovce	2786/1		11196	Trvalé trávne porasty
Jaklovce	2786/1	2782	6152	Trvalé trávne porasty
Jaklovce	2786/1	2782	6152	Trvalé trávne porasty
Jaklovce	2786/1	2786	9684	Trvalé trávne porasty
Jaklovce	2786/1	2786	9684	Trvalé trávne porasty
Jaklovce	2791/3		3864	Zastavané plochy a nádvoria
Jaklovce	2791/36		806	Ostatné plochy
Jaklovce	2791/38		4106	Trvalé trávne porasty
Jaklovce	2791/6		14417	Trvalé trávne porasty
Jaklovce	2825/10		705	Ostatné plochy
Jaklovce	2825/10		705	Ostatné plochy
Jaklovce	2825/5		2051	Trvalé trávne porasty
Jaklovce	2825/6		358	Ostatné plochy
Jaklovce	2825/6		358	Ostatné plochy
Jaklovce	2825/7		4415	Trvalé trávne porasty
Jaklovce	2825/8		584	Ostatné plochy
Jaklovce	2825/8		584	Ostatné plochy
Jaklovce	2830/10		1520	Ostatné plochy
Jaklovce	2830/10		1520	Ostatné plochy
Jaklovce	2830/16		50832	Trvalé trávne porasty
Jaklovce	2830/9		311	Ostatné plochy
Jaklovce	2830/9		311	Ostatné plochy
Jaklovce	2834/1		93348	Trvalé trávne porasty
Jaklovce	2834/1	2830/1	25389	Orná pôda
Jaklovce	2834/1	2831	15065	Orná pôda
Jaklovce	2834/1	2831	15065	Orná pôda
Jaklovce	2834/1	2831	15065	Orná pôda
Jaklovce	2872/1		233762	Orná pôda
Jaklovce	2872/1	2874	751	Orná pôda
Jaklovce	2872/1	2874	751	Orná pôda
Jaklovce	2872/1	2874	751	Orná pôda
Jaklovce	2872/1	2875	1543	Orná pôda
Jaklovce	2872/1	2875	1543	Orná pôda
Jaklovce	2872/1	2875	1543	Orná pôda
Jaklovce	2872/1	2876	1103	Orná pôda
Jaklovce	2872/1	2876	1103	Orná pôda
Jaklovce	2872/1	2877	1168	Orná pôda
Jaklovce	2872/1	2877	1168	Orná pôda
Jaklovce	2872/1	2877	1168	Orná pôda
Jaklovce	2872/1	2878	534	Orná pôda
Jaklovce	2872/1	2878	534	Orná pôda
Jaklovce	2872/1	2878	534	Orná pôda
Jaklovce	2872/1	2878	534	Orná pôda
Jaklovce	2872/1	2878	534	Orná pôda
Jaklovce	2872/1	2878	534	Orná pôda
Jaklovce	2872/1	2879	632	Orná pôda
Jaklovce	2872/1	2880	790	Orná pôda
Jaklovce	2872/1	2880	790	Orná pôda
Jaklovce	2872/1	2880	790	Orná pôda
Jaklovce	2872/1	2880	790	Orná pôda
Jaklovce	2872/1	2880	790	Orná pôda
Jaklovce	2872/1	2880	790	Orná pôda
Jaklovce	2872/1	2880	790	Orná pôda
Jaklovce	2872/1	2880	790	Orná pôda

Identifikácia KN pre SO01 variant A

K.ú.	Číslo parcely _C	Číslo parcely_E	Výmera	Druh pozemku
Jaklovce	2872/1	2881	810	Orná pôda
Jaklovce	2872/1	2882	818	Orná pôda
Jaklovce	2872/1	2882	818	Orná pôda
Jaklovce	2872/1	2883	852	Orná pôda
Jaklovce	2872/1	2883	852	Orná pôda
Jaklovce	2872/1	2883	852	Orná pôda
Jaklovce	2872/1	2884	1880	Orná pôda
Jaklovce	2872/1	2884	1880	Orná pôda
Jaklovce	2872/1	2885	1905	Orná pôda
Jaklovce	2872/1	2885	1905	Orná pôda
Jaklovce	2872/1	2886/1	503	Orná pôda
Jaklovce	2872/1	2886/2	532	Orná pôda
Jaklovce	2872/1	2887	1000	Orná pôda
Jaklovce	2872/1	2887	1000	Orná pôda
Jaklovce	2872/1	2888/1	1362	Orná pôda
Jaklovce	2872/1	2888/1	1362	Orná pôda
Jaklovce	2872/1	2888/1	1362	Orná pôda
Jaklovce	2872/1	2888/2	681	Orná pôda
Jaklovce	2872/1	2888/2	681	Orná pôda
Jaklovce	2872/1	2889	652	Orná pôda
Jaklovce	2872/1	2889	652	Orná pôda
Jaklovce	2872/1	2889	652	Orná pôda
Jaklovce	2872/1	2889	652	Orná pôda
Jaklovce	2872/1	2889	652	Orná pôda
Jaklovce	2872/1	2889	652	Orná pôda
Jaklovce	2872/1	2889	652	Orná pôda
Jaklovce	2872/1	2889	652	Orná pôda
Jaklovce	2872/1	2889	652	Orná pôda
Jaklovce	2872/1	2889	652	Orná pôda
Jaklovce	2872/1	2889	652	Orná pôda
Jaklovce	2872/1	2890	789	Orná pôda
Jaklovce	2872/1	2891	684	Orná pôda
Jaklovce	2872/1	2891	684	Orná pôda
Jaklovce	2872/1	2891	684	Orná pôda
Jaklovce	2872/1	2891	684	Orná pôda
Jaklovce	2872/1	2891	684	Orná pôda
Jaklovce	2872/1	2891	684	Orná pôda
Jaklovce	2872/1	2891	684	Orná pôda
Jaklovce	2872/1	2891	684	Orná pôda
Jaklovce	2872/1	2891	684	Orná pôda
Jaklovce	2872/1	2891	684	Orná pôda
Jaklovce	2872/1	2891	684	Orná pôda
Jaklovce	2872/1	2892	833	Orná pôda
Jaklovce	2872/1	2892	833	Orná pôda
Jaklovce	2872/1	2893	396	Orná pôda
Jaklovce	2872/1	2893	396	Orná pôda
Jaklovce	2872/1	2893	396	Orná pôda
Jaklovce	2872/1	2893	396	Orná pôda
Jaklovce	2872/1	2893	396	Orná pôda
Jaklovce	2872/1	2893	396	Orná pôda
Jaklovce	2872/1	2893	396	Orná pôda
Jaklovce	2872/1	2893	396	Orná pôda
Jaklovce	2872/1	2893	396	Orná pôda
Jaklovce	2872/1	2893	396	Orná pôda
Jaklovce	2872/1	2893	396	Orná pôda
Jaklovce	2872/1	2893	396	Orná pôda
Jaklovce	2872/1	2893	396	Orná pôda
Jaklovce	2872/1	2893	396	Orná pôda
Jaklovce	2872/1	2893	396	Orná pôda
Jaklovce	2872/1	2893	396	Orná pôda
Jaklovce	2872/1	2893	396	Orná pôda
Jaklovce	2872/1	2893	396	Orná pôda
Jaklovce	2872/1	2893	396	Orná pôda
Jaklovce	2872/1	2893	396	Orná pôda
Jaklovce	2872/1	2893	396	Orná pôda
Jaklovce	2872/1	2893	396	Orná pôda
Jaklovce	2872/1	2893	396	Orná pôda
Jaklovce	2872/1	2893	396	Orná pôda
Jaklovce	2872/1	2893	396	Orná pôda
Jaklovce	2872/1	2893	396	Orná pôda
Jaklovce	2872/1	2893	396	Orná pôda
Jaklovce	2872/1	2893	396	Orná pôda
Jaklovce	2872/1	2893	396	Orná pôda
Jaklovce	2872/1	2893	396	Orná pôda
Jaklovce	2872/1	2894	453	Orná pôda

Identifikácia KN pre SO01 variant A

K.ú.	Číslo parcely _C	Číslo parcely_E	Výmera	Druh pozemku
Jaklovce	2872/1	2894	453	Orná pôda
Jaklovce	2872/1	2894	453	Orná pôda
Jaklovce	2872/1	2894	453	Orná pôda
Jaklovce	2872/1	2894	453	Orná pôda
Jaklovce	2872/1	2894	453	Orná pôda
Jaklovce	2872/1	2894	453	Orná pôda
Jaklovce	2872/1	2894	453	Orná pôda
Jaklovce	2872/1	2894	453	Orná pôda
Jaklovce	2872/1	2894	453	Orná pôda
Jaklovce	2872/1	2894	453	Orná pôda
Jaklovce	2872/1	2894	453	Orná pôda
Jaklovce	2872/1	2894	453	Orná pôda
Jaklovce	2872/1	2894	453	Orná pôda
Jaklovce	2872/1	2894	453	Orná pôda
Jaklovce	2872/1	2894	453	Orná pôda
Jaklovce	2872/1	2894	453	Orná pôda
Jaklovce	2872/1	2894	453	Orná pôda
Jaklovce	2872/1	2894	453	Orná pôda
Jaklovce	2872/1	2894	453	Orná pôda
Jaklovce	2872/1	2894	453	Orná pôda
Jaklovce	2872/1	2894	453	Orná pôda
Jaklovce	2872/1	2894	453	Orná pôda
Jaklovce	2872/1	2894	453	Orná pôda
Jaklovce	2872/1	2895	852	Orná pôda
Jaklovce	2872/1	2896	912	Orná pôda
Jaklovce	2872/1	2897/1	1871	Orná pôda
Jaklovce	2872/1	2897/1	1871	Orná pôda
Jaklovce	2872/1	2898	1547	Orná pôda
Jaklovce	2872/1	2898	1547	Orná pôda
Jaklovce	2872/1	2916	1073	Orná pôda
Jaklovce	2872/1	2916	1073	Orná pôda
Jaklovce	2872/1	2916	1073	Orná pôda
Jaklovce	2872/1	2916	1073	Orná pôda
Jaklovce	2872/1	2916	1073	Orná pôda
Jaklovce	2872/1	2916	1073	Orná pôda
Jaklovce	2872/1	2916	1073	Orná pôda
Jaklovce	2872/1	2916	1073	Orná pôda
Jaklovce	2872/1	2916	1073	Orná pôda
Jaklovce	2872/1	2916	1073	Orná pôda
Jaklovce	2872/1	2917	1759	Orná pôda
Jaklovce	2872/1	2917	1759	Orná pôda
Jaklovce	2872/1	2917	1759	Orná pôda
Jaklovce	2872/1	2917	1759	Orná pôda
Jaklovce	2872/1	2917	1759	Orná pôda
Jaklovce	2872/1	2917	1759	Orná pôda
Jaklovce	2872/1	2917	1759	Orná pôda
Jaklovce	2872/1	2917	1759	Orná pôda
Jaklovce	2872/1	2918	1933	Orná pôda
Jaklovce	2872/1	2918	1933	Orná pôda
Jaklovce	2872/1	2918	1933	Orná pôda
Jaklovce	2872/1	2918	1933	Orná pôda
Jaklovce	2872/1	2918	1933	Orná pôda
Jaklovce	2872/1	2918	1933	Orná pôda
Jaklovce	2872/1	2918	1933	Orná pôda
Jaklovce	2872/1	2918	1933	Orná pôda
Jaklovce	2872/1	2918	1933	Orná pôda
Jaklovce	2872/1	2918	1933	Orná pôda
Jaklovce	2872/1	2918	1933	Orná pôda
Jaklovce	2872/1	2918	1933	Orná pôda
Jaklovce	2872/1	2918	1933	Orná pôda
Jaklovce	2872/1	2918	1933	Orná pôda
Jaklovce	2872/1	2918	1933	Orná pôda
Jaklovce	2872/1	2918	1933	Orná pôda
Jaklovce	2872/1	2918	1933	Orná pôda
Jaklovce	2872/1	2918	1933	Orná pôda
Jaklovce	2872/1	2918	1933	Orná pôda
Jaklovce	2872/1	2918	1933	Orná pôda
Jaklovce	2872/1	2918	1933	Orná pôda
Jaklovce	2872/1	2919	2071	Orná pôda

Identifikácia KN pre SO01 variant A

K.ú.	Číslo parcely _C	Číslo parcely_E	Výmera	Druh pozemku
Jaklovce	2872/1	2919	2071	Orná pôda
Jaklovce	2872/1	2919	2071	Orná pôda
Jaklovce	2872/1	2919	2071	Orná pôda
Jaklovce	2872/1	2919	2071	Orná pôda
Jaklovce	2872/1	2919	2071	Orná pôda
Jaklovce	2872/1	2925	2885	Orná pôda
Jaklovce	2872/1	2925	2885	Orná pôda
Jaklovce	2872/1	2925	2885	Orná pôda
Jaklovce	2872/1	2925	2885	Orná pôda
Jaklovce	2872/1	2926	2938	Orná pôda
Jaklovce	2872/1	2930	3726	Orná pôda
Jaklovce	2872/1	2930	3726	Orná pôda
Jaklovce	2872/1	2930	3726	Orná pôda
Jaklovce	2872/1	2930	3726	Orná pôda
Jaklovce	2872/1	2930	3726	Orná pôda
Jaklovce	2872/1	2930	3726	Orná pôda
Jaklovce	2872/1	2931	1873	Orná pôda
Jaklovce	2872/1	2931	1873	Orná pôda
Jaklovce	2872/1	2931	1873	Orná pôda
Jaklovce	2872/1	2931	1873	Orná pôda
Jaklovce	2872/1	2931	1873	Orná pôda
Jaklovce	2872/1	2931	1873	Orná pôda
Jaklovce	2872/1	2933	987	Orná pôda
Jaklovce	2872/1	2933	987	Orná pôda
Jaklovce	2872/1	2934	1630	Orná pôda
Jaklovce	2872/1	2934	1630	Orná pôda
Jaklovce	2872/1	2934	1630	Orná pôda
Jaklovce	2872/1	2934	1630	Orná pôda
Jaklovce	2872/1	2934	1630	Orná pôda
Jaklovce	2872/1	2934	1630	Orná pôda
Jaklovce	2872/1	2934	1630	Orná pôda
Jaklovce	2872/1	2934	1630	Orná pôda
Jaklovce	2872/1	2934	1630	Orná pôda
Jaklovce	2872/1	2935	1584	Orná pôda
Jaklovce	2872/1	2935	1584	Orná pôda
Jaklovce	2872/1	2936	1576	Orná pôda
Jaklovce	2872/1	2936	1576	Orná pôda
Jaklovce	2872/1	2936	1576	Orná pôda
Jaklovce	2872/1	2936	1576	Orná pôda
Jaklovce	2872/1	2936	1576	Orná pôda
Jaklovce	2872/1	2937	2093	Orná pôda
Jaklovce	2872/1	2944	1848	Orná pôda
Jaklovce	2872/1	2944	1848	Orná pôda
Jaklovce	2872/1	2945	2380	Orná pôda
Jaklovce	2872/1	2945	2380	Orná pôda
Jaklovce	2872/1	2947	1027	Orná pôda
Jaklovce	2872/1	2948	855	Orná pôda
Jaklovce	2872/1	2949	2675	Orná pôda
Jaklovce	2872/1	2949	2675	Orná pôda
Jaklovce	2872/1	2956	1378	Orná pôda
Jaklovce	2872/1	2956	1378	Orná pôda
Jaklovce	2872/1	2956	1378	Orná pôda
Jaklovce	2872/1	2956	1378	Orná pôda
Jaklovce	2872/1	2957	1231	Orná pôda
Jaklovce	2872/1	2957	1231	Orná pôda
Jaklovce	2872/1	2957	1231	Orná pôda
Jaklovce	2872/1	2957	1231	Orná pôda
Jaklovce	2872/1	2959	1240	Orná pôda
Jaklovce	2872/1	2959	1240	Orná pôda
Jaklovce	2872/1	2959	1240	Orná pôda
Jaklovce	2872/1	2959	1240	Orná pôda
Jaklovce	2872/1	2959	1240	Orná pôda
Jaklovce	2872/1	2959	1240	Orná pôda
Jaklovce	2872/1	2959	1240	Orná pôda
Jaklovce	2872/1	2959	1240	Orná pôda
Jaklovce	2872/1	2959	1240	Orná pôda
Jaklovce	2872/1	2959	1240	Orná pôda

Identifikácia KN pre SO01 variant A

K.ú.	Číslo parcely _C	Číslo parcely_E	Výmera	Druh pozemku
Jaklovce	2872/1	2966/1	2058	Orná pôda
Jaklovce	2872/1	2966/1	2058	Orná pôda
Jaklovce	2872/1	2966/2	3777	Orná pôda
Jaklovce	2872/1	2966/2	3777	Orná pôda
Jaklovce	2872/1	2966/2	3777	Orná pôda
Jaklovce	2872/1	2966/2	3777	Orná pôda
Jaklovce	2872/1	2967	862	Orná pôda
Jaklovce	2872/1	2967	862	Orná pôda
Jaklovce	2872/1	2967	862	Orná pôda
Jaklovce	2872/1	2968	479	Orná pôda
Jaklovce	2872/1	2974	2856	Orná pôda
Jaklovce	2872/1	2974	2856	Orná pôda
Jaklovce	2872/1	2974	2856	Orná pôda
Jaklovce	2872/1	2974	2856	Orná pôda
Jaklovce	2872/1	2974	2856	Orná pôda
Jaklovce	2872/1	2974	2856	Orná pôda
Jaklovce	2872/1	2974	2856	Orná pôda
Jaklovce	2872/1	2974	2856	Orná pôda
Jaklovce	2872/1	2974	2856	Orná pôda
Jaklovce	2872/1	2974	2856	Orná pôda
Jaklovce	2872/1	2974	2856	Orná pôda
Jaklovce	2872/1	2974	2856	Orná pôda
Jaklovce	2872/1	2974	2856	Orná pôda
Jaklovce	2872/1	2974	2856	Orná pôda
Jaklovce	2872/1	2974	2856	Orná pôda
Jaklovce	2872/1	2975	2796	Orná pôda
Jaklovce	2872/1	2975	2796	Orná pôda
Jaklovce	2872/1	2976	1367	Orná pôda
Jaklovce	2872/1	2976	1367	Orná pôda
Jaklovce	2872/1	2976	1367	Orná pôda
Jaklovce	2872/1	2977	1317	Orná pôda
Jaklovce	2872/1	2978	3044	Orná pôda
Jaklovce	2872/1	2978	3044	Orná pôda
Jaklovce	2872/1	2978	3044	Orná pôda
Jaklovce	2872/1	2989	870	Orná pôda
Jaklovce	2872/1	2989	870	Orná pôda
Jaklovce	2872/1	2989	870	Orná pôda
Jaklovce	2872/1	2989	870	Orná pôda
Jaklovce	2872/1	2989	870	Orná pôda
Jaklovce	2872/1	2989	870	Orná pôda
Jaklovce	2872/1	2990	867	Orná pôda
Jaklovce	2872/1	2990	867	Orná pôda
Jaklovce	2872/1	2990	867	Orná pôda
Jaklovce	2872/1	2990	867	Orná pôda
Jaklovce	2872/1	2991	931	Orná pôda
Jaklovce	2872/1	2991	931	Orná pôda
Jaklovce	2872/1	2993	1853	Orná pôda
Jaklovce	2872/1	2993	1853	Orná pôda
Jaklovce	2872/1	2993	1853	Orná pôda
Jaklovce	2872/1	2993	1853	Orná pôda
Jaklovce	2872/1	2994	1780	Orná pôda
Jaklovce	2872/1	2994	1780	Orná pôda
Jaklovce	2872/1	2994	1780	Orná pôda
Jaklovce	2872/1	2994	1780	Orná pôda
Jaklovce	2872/1	2994	1780	Orná pôda
Jaklovce	2872/1	2994	1780	Orná pôda
Jaklovce	2872/1	2995	1358	Orná pôda
Jaklovce	2872/1	2995	1358	Orná pôda
Jaklovce	2872/1	2995	1358	Orná pôda
Jaklovce	2872/1	2995	1358	Orná pôda
Jaklovce	2872/1	2995	1358	Orná pôda
Jaklovce	2872/1	2995	1358	Orná pôda
Jaklovce	2872/1	2996	1700	Orná pôda
Jaklovce	2872/1	2996	1700	Orná pôda
Jaklovce	2872/1	2996	1700	Orná pôda
Jaklovce	2872/1	2996	1700	Orná pôda
Jaklovce	2872/1	2996	1700	Orná pôda
Jaklovce	2872/1	2996	1700	Orná pôda

Identifikácia KN pre SO01 variant A

K.ú.	Číslo parcely _C	Číslo parcely_E	Výmera	Druh pozemku
Jaklovce	2872/1	2997/1	2313	Orná pôda
Jaklovce	2872/1	2997/2	1164	Orná pôda
Jaklovce	2872/1	2997/2	1164	Orná pôda
Jaklovce	2872/1	2998	2154	Orná pôda
Jaklovce	2872/1	2998	2154	Orná pôda
Jaklovce	2872/1	2998	2154	Orná pôda
Jaklovce	2872/1	2998	2154	Orná pôda
Jaklovce	2872/1	2998	2154	Orná pôda
Jaklovce	2872/1	2998	2154	Orná pôda
Jaklovce	2872/1	2998	2154	Orná pôda
Jaklovce	2872/1	2998	2154	Orná pôda
Jaklovce	2872/1	2999	2304	Orná pôda
Jaklovce	2872/1	2999	2304	Orná pôda
Jaklovce	2872/1	2999	2304	Orná pôda
Jaklovce	2872/1	2999	2304	Orná pôda
Jaklovce	2872/1	2999	2304	Orná pôda
Jaklovce	2872/1	2999	2304	Orná pôda
Jaklovce	2872/1	2999	2304	Orná pôda
Jaklovce	2872/1	2999	2304	Orná pôda
Jaklovce	2872/1	2999	2304	Orná pôda
Jaklovce	2872/1	2999	2304	Orná pôda
Jaklovce	2872/1	2999	2304	Orná pôda
Jaklovce	2872/1	2999	2304	Orná pôda
Jaklovce	2872/1	2999	2304	Orná pôda
Jaklovce	2872/1	2999	2304	Orná pôda
Jaklovce	2872/1	2999	2304	Orná pôda
Jaklovce	2872/1	2999	2304	Orná pôda
Jaklovce	2872/1	2999	2304	Orná pôda
Jaklovce	2872/1	2999	2304	Orná pôda
Jaklovce	2872/1	2999	2304	Orná pôda
Jaklovce	2872/1	2999	2304	Orná pôda
Jaklovce	2872/1	2999	2304	Orná pôda
Jaklovce	2872/1	3000	2571	Orná pôda
Jaklovce	2872/1	3000	2571	Orná pôda
Jaklovce	2872/1	3000	2571	Orná pôda
Jaklovce	2872/1	3000	2571	Orná pôda
Jaklovce	2872/1	3000	2571	Orná pôda
Jaklovce	2872/1	3000	2571	Orná pôda
Jaklovce	2872/2		13553	Zastavané plochy a nádvoria
Jaklovce	2872/2	2890	789	Orná pôda
Jaklovce	2872/2	2891	684	Orná pôda
Jaklovce	2872/2	2891	684	Orná pôda
Jaklovce	2872/2	2891	684	Orná pôda
Jaklovce	2872/2	2891	684	Orná pôda
Jaklovce	2872/2	2891	684	Orná pôda
Jaklovce	2872/2	2891	684	Orná pôda
Jaklovce	2872/2	2891	684	Orná pôda
Jaklovce	2872/2	2891	684	Orná pôda
Jaklovce	2872/2	2891	684	Orná pôda
Jaklovce	2872/2	2891	684	Orná pôda
Jaklovce	2872/2	2891	684	Orná pôda
Jaklovce	2872/2	2892	833	Orná pôda
Jaklovce	2872/2	2892	833	Orná pôda
Jaklovce	2872/2	2893	396	Orná pôda
Jaklovce	2872/2	2893	396	Orná pôda
Jaklovce	2872/2	2893	396	Orná pôda
Jaklovce	2872/2	2893	396	Orná pôda
Jaklovce	2872/2	2893	396	Orná pôda
Jaklovce	2872/2	2893	396	Orná pôda
Jaklovce	2872/2	2893	396	Orná pôda
Jaklovce	2872/2	2893	396	Orná pôda
Jaklovce	2872/2	2893	396	Orná pôda
Jaklovce	2872/2	2893	396	Orná pôda
Jaklovce	2872/2	2893	396	Orná pôda
Jaklovce	2872/2	2893	396	Orná pôda
Jaklovce	2872/2	2893	396	Orná pôda
Jaklovce	2872/2	2893	396	Orná pôda
Jaklovce	2872/2	2893	396	Orná pôda
Jaklovce	2872/2	2893	396	Orná pôda
Jaklovce	2872/2	2893	396	Orná pôda
Jaklovce	2872/2	2893	396	Orná pôda

Identifikácia KN pre SO01 variant A

K.ú.	Číslo parcely _C	Číslo parcely_E	Výmera	Druh pozemku
Jaklovce	2872/2	2893	396	Orná pôda
Jaklovce	2872/2	2893	396	Orná pôda
Jaklovce	2872/2	2893	396	Orná pôda
Jaklovce	2872/2	2893	396	Orná pôda
Jaklovce	2872/2	2893	396	Orná pôda
Jaklovce	2872/2	2893	396	Orná pôda
Jaklovce	2872/2	2893	396	Orná pôda
Jaklovce	2872/2	2893	396	Orná pôda
Jaklovce	2872/2	2894	453	Orná pôda
Jaklovce	2872/2	2894	453	Orná pôda
Jaklovce	2872/2	2894	453	Orná pôda
Jaklovce	2872/2	2894	453	Orná pôda
Jaklovce	2872/2	2894	453	Orná pôda
Jaklovce	2872/2	2894	453	Orná pôda
Jaklovce	2872/2	2894	453	Orná pôda
Jaklovce	2872/2	2894	453	Orná pôda
Jaklovce	2872/2	2894	453	Orná pôda
Jaklovce	2872/2	2894	453	Orná pôda
Jaklovce	2872/2	2894	453	Orná pôda
Jaklovce	2872/2	2894	453	Orná pôda
Jaklovce	2872/2	2894	453	Orná pôda
Jaklovce	2872/2	2894	453	Orná pôda
Jaklovce	2872/2	2894	453	Orná pôda
Jaklovce	2872/2	2894	453	Orná pôda
Jaklovce	2872/2	2894	453	Orná pôda
Jaklovce	2872/2	2894	453	Orná pôda
Jaklovce	2872/2	2894	453	Orná pôda
Jaklovce	2872/2	2894	453	Orná pôda
Jaklovce	2872/2	2894	453	Orná pôda
Jaklovce	2872/2	2894	453	Orná pôda
Jaklovce	2872/2	2894	453	Orná pôda
Jaklovce	2872/2	2894	453	Orná pôda
Jaklovce	2872/2	2894	453	Orná pôda
Jaklovce	2872/2	2894	453	Orná pôda
Jaklovce	2872/2	2894	453	Orná pôda
Jaklovce	2872/2	2894	453	Orná pôda
Jaklovce	2872/2	2894	453	Orná pôda
Jaklovce	2872/2	2894	453	Orná pôda
Jaklovce	2872/2	2895	852	Orná pôda
Jaklovce	2872/2	2896	912	Orná pôda
Jaklovce	2872/2	2897/1	1871	Orná pôda
Jaklovce	2872/2	2897/1	1871	Orná pôda
Jaklovce	2872/2	2898	1547	Orná pôda
Jaklovce	2872/2	2898	1547	Orná pôda
Jaklovce	2872/2	2899	2443	Orná pôda
Jaklovce	2872/2	2899	2443	Orná pôda
Jaklovce	2872/2	2899	2443	Orná pôda
Jaklovce	2872/2	2899	2443	Orná pôda
Jaklovce	2872/2	2899	2443	Orná pôda
Jaklovce	2872/2	2900	1964	Orná pôda
Jaklovce	2872/2	2900	1964	Orná pôda
Jaklovce	2872/2	2900	1964	Orná pôda
Jaklovce	2872/2	2900	1964	Orná pôda
Jaklovce	2872/2	2900	1964	Orná pôda
Jaklovce	2872/2	2900	1964	Orná pôda
Jaklovce	2872/2	2900	1964	Orná pôda
Jaklovce	2872/2	2900	1964	Orná pôda
Jaklovce	2872/2	2900	1964	Orná pôda
Jaklovce	2872/2	2900	1964	Orná pôda
Jaklovce	2872/2	2900	1964	Orná pôda
Jaklovce	2872/2	2901	2276	Orná pôda
Jaklovce	2872/2	2901	2276	Orná pôda
Jaklovce	2872/2	2901	2276	Orná pôda
Jaklovce	2872/2	2901	2276	Orná pôda
Jaklovce	2872/2	2901	2276	Orná pôda
Jaklovce	2872/2	2901	2276	Orná pôda
Jaklovce	2872/2	2901	2276	Orná pôda
Jaklovce	2872/2	2901	2276	Orná pôda
Jaklovce	2872/2	2901	2276	Orná pôda
Jaklovce	3756/5		39218	Ostatné plochy
Jaklovce	3756/5		39218	Ostatné plochy
Margecany	2899		4715	Zastavané plochy a nádvoria
Margecany	2900		1057	Zastavané plochy a nádvoria
Margecany	2911		710	Trvalé trávne porasty

Identifikácia KN pre SO01 variant A

K.ú.	Číslo parcely _C	Číslo parcely_E	Výmera	Druh pozemku
Margecany	2911		710	Trvalé trávne porasty
Margecany	2912		403	Trvalé trávne porasty
Margecany	2913		670	Trvalé trávne porasty
Margecany	2914		671	Trvalé trávne porasty
Margecany	2915		670	Trvalé trávne porasty
Margecany	2916		691	Trvalé trávne porasty
Margecany	2917		947	Trvalé trávne porasty
Margecany	2917		947	Trvalé trávne porasty
Margecany	2917		947	Trvalé trávne porasty
Margecany	2917		947	Trvalé trávne porasty
Margecany	2917		947	Trvalé trávne porasty
Margecany	2917		947	Trvalé trávne porasty
Margecany	2917		947	Trvalé trávne porasty
Margecany	2917		947	Trvalé trávne porasty
Margecany	2922		438	Ostatné plochy
Margecany	2924		840	Trvalé trávne porasty
Margecany	2924		840	Trvalé trávne porasty
Margecany	3000		1046	Zastavané plochy a nádvoria
Margecany	3003		661	Ostatné plochy
Margecany	3003		661	Ostatné plochy
Margecany	3005		1113	Trvalé trávne porasty
Margecany	3006		715	Trvalé trávne porasty
Margecany	3007		648	Ostatné plochy
Margecany	3008		1061	Trvalé trávne porasty
Margecany	3009		475	Ostatné plochy
Margecany	3010		1722	Trvalé trávne porasty
Margecany	3011		535	Ostatné plochy
Margecany	3015		6630	Trvalé trávne porasty
Margecany	3016		2063	Trvalé trávne porasty
Margecany	3018		401	Trvalé trávne porasty
Margecany	3019		401	Trvalé trávne porasty
Margecany	3020		400	Trvalé trávne porasty
Margecany	3021		401	Trvalé trávne porasty
Margecany	3024		2313	Trvalé trávne porasty
Margecany	3026		3094	Trvalé trávne porasty
Margecany	3026		3094	Trvalé trávne porasty
Margecany	3030		2408	Trvalé trávne porasty
Margecany	3032		2827	Trvalé trávne porasty
Margecany	3035		1284	Trvalé trávne porasty
Margecany	3036		1036	Trvalé trávne porasty
Margecany	3038		771	Trvalé trávne porasty
Margecany	3040		2426	Trvalé trávne porasty
Margecany	1633/1		6364	Zastavané plochy a nádvoria
Margecany	2304/20		327631	Vodné plochy
Margecany	2304/20		327631	Vodné plochy
Margecany	2304/20		327631	Vodné plochy
Margecany	2304/20		327631	Vodné plochy
Margecany	2901/1		6985	Trvalé trávne porasty
Margecany	2901/1		6985	Trvalé trávne porasty
Margecany	2901/2		341	Ostatné plochy
Margecany	2901/2		341	Ostatné plochy
Margecany	2902/1		5786	Trvalé trávne porasty
Margecany	2902/1		5786	Trvalé trávne porasty
Margecany	2902/2		452	Ostatné plochy
Margecany	2902/2		452	Ostatné plochy
Margecany	2903/1		1668	Trvalé trávne porasty
Margecany	2920/1		1221	Trvalé trávne porasty
Margecany	2920/2		1589	Ostatné plochy
Margecany	2921/2		353	Ostatné plochy
Margecany	2923/1		1061	Trvalé trávne porasty
Margecany	2923/2		1334	Ostatné plochy
Margecany	754/2		1227	Zastavané plochy a nádvoria
Margecany	395/1		3693	Trvalé trávne porasty
Margecany	395/1	2268/100	906	Zastavané plochy a nádvoria
Margecany	395/1	2268/100	906	Zastavané plochy a nádvoria
Margecany	2304/6		2956	Ostatné plochy
Margecany	2304/6		2956	Ostatné plochy

Identifikácia KN pre SO01 variant A

K.ú.	Číslo parcely _C	Číslo parcely_E	Výmera	Druh pozemku
Margecany	2304/6		2956	Ostatné plochy
Margecany	2304/6		2956	Ostatné plochy
Margecany	541		4295	Ostatné plochy
Margecany	541	1239/200	1445	Orná pôda
Margecany	541	1239/200	1445	Orná pôda
Margecany	541	1240/200	478	Trvalé trávne porasty
Margecany	541	1240/200	478	Trvalé trávne porasty
Margecany	541	1242/200	324	Orná pôda
Margecany	541	1242/200	324	Orná pôda
Margecany	541	1242/200	324	Orná pôda
Margecany	541	1242/200	324	Orná pôda
Margecany	541	1242/200	324	Orná pôda
Margecany	541	1604/203	800	Lesné pozemky

Identifikácia KN pre SO01 variant A

K.ú.	Číslo parcely _C	Číslo parcely_E	Výmera	Druh pozemku
Margecany	541	1604/203	800	Lesné pozemky

Identifikácia KN pre SO01 variant A

K.ú.	Číslo parcely _C	Číslo parcely_E	Výmera	Druh pozemku
Margecany	541	1604/203	800	Lesné pozemky

Identifikácia KN pre SO01 variant A

K.ú.	Číslo parcely _C	Číslo parcely_E	Výmera	Druh pozemku
Margecany	541	1604/203	800	Lesné pozemky

Identifikácia KN pre SO01 variant A

K.ú.	Číslo parcely _C	Číslo parcely_E	Výmera	Druh pozemku
Margecany	541	1604/203	800	Lesné pozemky

Identifikácia KN pre SO01 variant A

K.ú.	Číslo parcely _C	Číslo parcely_E	Výmera	Druh pozemku
Margecany	3125		8693	Ostatné plochy
Margecany	3125		8693	Ostatné plochy
Margecany	3125		8693	Ostatné plochy

Identifikácia KN pre SO01 variant A

K.ú.	Číslo parcely _C	Číslo parcely_E	Výmera	Druh pozemku
Margecany	3125		8693	Ostatné plochy
Margecany	3125		8693	Ostatné plochy
Margecany	3125		8693	Ostatné plochy

Identifikácia KN pre SO01 variant A

K.ú.	Číslo parcely _C	Číslo parcely_E	Výmera	Druh pozemku
Margecany	3125		8693	Ostatné plochy
Margecany	3125		8693	Ostatné plochy
Margecany	3125		8693	Ostatné plochy

Identifikácia KN pre SO01 variant A

K.ú.	Číslo parcely _C	Číslo parcely_E	Výmera	Druh pozemku
Margecany	3125		8693	Ostatné plochy
Margecany	3125		8693	Ostatné plochy
Margecany	3125		8693	Ostatné plochy

Identifikácia KN pre SO01 variant A

K.ú.	Číslo parcely _C	Číslo parcely_E	Výmera	Druh pozemku
Margecany	3125		8693	Ostatné plochy
Margecany	3125		8693	Ostatné plochy
Margecany	3125		8693	Ostatné plochy

Identifikácia KN pre SO01 variant A

K.ú.	Číslo parcely _C	Číslo parcely_E	Výmera	Druh pozemku
Margecany	3125		8693	Ostatné plochy
Margecany	3125		8693	Ostatné plochy
Margecany	3125		8693	Ostatné plochy

Identifikácia KN pre SO01 variant A

K.ú.	Číslo parcely _C	Číslo parcely_E	Výmera	Druh pozemku
Margecany	3125		8693	Ostatné plochy
Margecany	3125		8693	Ostatné plochy
Margecany	3125		8693	Ostatné plochy

Identifikácia KN pre SO01 variant A

K.ú.	Číslo parcely _C	Číslo parcely_E	Výmera	Druh pozemku
Margecany	3126		21700	Lesné pozemky
Margecany	3126		21700	Lesné pozemky
Margecany	3126		21700	Lesné pozemky

Identifikácia KN pre SO01 variant A

K.ú.	Číslo parcely _C	Číslo parcely_E	Výmera	Druh pozemku
Margecany	3126		21700	Lesné pozemky
Margecany	3126		21700	Lesné pozemky
Margecany	3126		21700	Lesné pozemky

Identifikácia KN pre SO01 variant A

K.ú.	Číslo parcely _C	Číslo parcely_E	Výmera	Druh pozemku
Margecany	3126		21700	Lesné pozemky
Margecany	3126		21700	Lesné pozemky
Margecany	3126		21700	Lesné pozemky

Identifikácia KN pre SO01 variant A

K.ú.	Číslo parcely _C	Číslo parcely_E	Výmera	Druh pozemku
Margecany	3126		21700	Lesné pozemky
Margecany	3126		21700	Lesné pozemky
Margecany	3126		21700	Lesné pozemky

Identifikácia KN pre SO01 variant A

K.ú.	Číslo parcely _C	Číslo parcely_E	Výmera	Druh pozemku
Margecany	3126		21700	Lesné pozemky
Margecany	3126		21700	Lesné pozemky
Margecany	3126		21700	Lesné pozemky

Identifikácia KN pre SO01 variant A

K.ú.	Číslo parcely _C	Číslo parcely_E	Výmera	Druh pozemku
Margecany	3126		21700	Lesné pozemky
Margecany	3126		21700	Lesné pozemky
Margecany	3126		21700	Lesné pozemky

Identifikácia KN pre SO01 variant A

K.ú.	Číslo parcely _C	Číslo parcely_E	Výmera	Druh pozemku
Margecany	3126		21700	Lesné pozemky
Margecany	3126		21700	Lesné pozemky
Margecany	3126		21700	Lesné pozemky

Identifikácia KN pre SO01 variant A

K.ú.	Číslo parcely _C	Číslo parcely_E	Výmera	Druh pozemku
Margecany	3127		9085	Ostatné plochy
Margecany	3127		9085	Ostatné plochy
Margecany	3127		9085	Ostatné plochy

Identifikácia KN pre SO01 variant A

K.ú.	Číslo parcely _C	Číslo parcely_E	Výmera	Druh pozemku
Margecany	3127		9085	Ostatné plochy
Margecany	3127		9085	Ostatné plochy
Margecany	3127		9085	Ostatné plochy

Identifikácia KN pre SO01 variant A

K.ú.	Číslo parcely _C	Číslo parcely_E	Výmera	Druh pozemku
Margecany	3127		9085	Ostatné plochy
Margecany	3127		9085	Ostatné plochy
Margecany	3127		9085	Ostatné plochy

Identifikácia KN pre SO01 variant A

K.ú.	Číslo parcely _C	Číslo parcely_E	Výmera	Druh pozemku
Margecany	3127		9085	Ostatné plochy
Margecany	3127		9085	Ostatné plochy
Margecany	3127		9085	Ostatné plochy

Identifikácia KN pre SO01 variant A

K.ú.	Číslo parcely _C	Číslo parcely_E	Výmera	Druh pozemku
Margecany	3127		9085	Ostatné plochy
Margecany	3127		9085	Ostatné plochy
Margecany	3127		9085	Ostatné plochy

Identifikácia KN pre SO01 variant A

K.ú.	Číslo parcely _C	Číslo parcely_E	Výmera	Druh pozemku
Margecany	3127		9085	Ostatné plochy
Margecany	3127		9085	Ostatné plochy
Margecany	3127		9085	Ostatné plochy

Identifikácia KN pre SO01 variant A

K.ú.	Číslo parcely _C	Číslo parcely_E	Výmera	Druh pozemku
Margecany	3127		9085	Ostatné plochy
Margecany	3127		9085	Ostatné plochy
Margecany	3127		9085	Ostatné plochy

Identifikácia KN pre SO01 variant A

K.ú.	Číslo parcely _C	Číslo parcely_E	Výmera	Druh pozemku
Margecany	3129		23152	Lesné pozemky
Margecany	3129		23152	Lesné pozemky
Margecany	3129		23152	Lesné pozemky

Identifikácia KN pre SO01 variant A

K.ú.	Číslo parcely _C	Číslo parcely_E	Výmera	Druh pozemku
Margecany	3129		23152	Lesné pozemky
Margecany	3129		23152	Lesné pozemky
Margecany	3129		23152	Lesné pozemky

Identifikácia KN pre SO01 variant A

K.ú.	Číslo parcely _C	Číslo parcely_E	Výmera	Druh pozemku
Margecany	3129		23152	Lesné pozemky
Margecany	3129		23152	Lesné pozemky
Margecany	3129		23152	Lesné pozemky

Identifikácia KN pre SO01 variant A

K.ú.	Číslo parcely _C	Číslo parcely_E	Výmera	Druh pozemku
Margecany	3129		23152	Lesné pozemky
Margecany	3129		23152	Lesné pozemky
Margecany	3129		23152	Lesné pozemky

Identifikácia KN pre SO01 variant A

K.ú.	Číslo parcely _C	Číslo parcely_E	Výmera	Druh pozemku
Margecany	3129		23152	Lesné pozemky
Margecany	3129		23152	Lesné pozemky
Margecany	3129		23152	Lesné pozemky

Identifikácia KN pre SO01 variant A

K.ú.	Číslo parcely _C	Číslo parcely_E	Výmera	Druh pozemku
Margecany	3129		23152	Lesné pozemky
Margecany	3129		23152	Lesné pozemky
Margecany	3129		23152	Lesné pozemky

Identifikácia KN pre SO01 variant A

K.ú.	Číslo parcely _C	Číslo parcely_E	Výmera	Druh pozemku
Margecany	3129		23152	Lesné pozemky
Margecany	3129		23152	Lesné pozemky
Margecany	3129		23152	Lesné pozemky

Identifikácia KN pre SO01 variant A

K.ú.	Číslo parcely _C	Číslo parcely_E	Výmera	Druh pozemku
Margecany	3124/1		1468	Ostatné plochy
Margecany	3124/1		1468	Ostatné plochy
Margecany	3124/1		1468	Ostatné plochy

Identifikácia KN pre SO01 variant A

K.ú.	Číslo parcely _C	Číslo parcely_E	Výmera	Druh pozemku
Margecany	3124/1		1468	Ostatné plochy
Margecany	3124/1		1468	Ostatné plochy
Margecany	3124/1		1468	Ostatné plochy

Identifikácia KN pre SO01 variant A

K.ú.	Číslo parcely _C	Číslo parcely_E	Výmera	Druh pozemku
Margecany	3124/1		1468	Ostatné plochy
Margecany	3124/1		1468	Ostatné plochy
Margecany	3124/1		1468	Ostatné plochy

Identifikácia KN pre SO01 variant A

K.ú.	Číslo parcely _C	Číslo parcely_E	Výmera	Druh pozemku
Margecany	3124/1		1468	Ostatné plochy
Margecany	3124/1		1468	Ostatné plochy
Margecany	3124/1		1468	Ostatné plochy

Identifikácia KN pre SO01 variant A

K.ú.	Číslo parcely _C	Číslo parcely_E	Výmera	Druh pozemku
Margecany	3124/1		1468	Ostatné plochy
Margecany	3124/1		1468	Ostatné plochy
Margecany	3124/1		1468	Ostatné plochy

Identifikácia KN pre SO01 variant A

K.ú.	Číslo parcely _C	Číslo parcely_E	Výmera	Druh pozemku
Margecany	3124/1		1468	Ostatné plochy
Margecany	3124/1		1468	Ostatné plochy
Margecany	3124/1		1468	Ostatné plochy

Identifikácia KN pre SO01 variant A

K.ú.	Číslo parcely _C	Číslo parcely_E	Výmera	Druh pozemku
Margecany	3124/1		1468	Ostatné plochy
Margecany	3124/1		1468	Ostatné plochy
Margecany	3124/1		1468	Ostatné plochy

Identifikácia KN pre SO01 variant A

K.ú.	Číslo parcely _C	Číslo parcely_E	Výmera	Druh pozemku
Margecany	3124/2		512	Lesné pozemky
Margecany	3124/2		512	Lesné pozemky
Margecany	3124/2		512	Lesné pozemky

Identifikácia KN pre SO01 variant A

K.ú.	Číslo parcely _C	Číslo parcely_E	Výmera	Druh pozemku
Margecany	3124/2		512	Lesné pozemky
Margecany	3124/2		512	Lesné pozemky
Margecany	3124/2		512	Lesné pozemky

Identifikácia KN pre SO01 variant A

K.ú.	Číslo parcely _C	Číslo parcely_E	Výmera	Druh pozemku
Margecany	3124/2		512	Lesné pozemky
Margecany	3124/2		512	Lesné pozemky
Margecany	3124/2		512	Lesné pozemky

Identifikácia KN pre SO01 variant A

K.ú.	Číslo parcely _C	Číslo parcely_E	Výmera	Druh pozemku
Margecany	3124/2		512	Lesné pozemky
Margecany	3124/2		512	Lesné pozemky
Margecany	3124/2		512	Lesné pozemky

Identifikácia KN pre SO01 variant A

K.ú.	Číslo parcely _C	Číslo parcely_E	Výmera	Druh pozemku
Margecany	3124/2		512	Lesné pozemky
Margecany	3124/2		512	Lesné pozemky
Margecany	3124/2		512	Lesné pozemky

Identifikácia KN pre SO01 variant A

K.ú.	Číslo parcely _C	Číslo parcely_E	Výmera	Druh pozemku
Margecany	3124/2		512	Lesné pozemky
Margecany	3124/2		512	Lesné pozemky
Margecany	3124/2		512	Lesné pozemky

Identifikácia KN pre SO01 variant A

K.ú.	Číslo parcely _C	Číslo parcely_E	Výmera	Druh pozemku
Margecany	3124/2		512	Lesné pozemky
Margecany	3124/2		512	Lesné pozemky
Margecany	3124/2		512	Lesné pozemky

Identifikácia KN pre SO01 variant A

K.ú.	Číslo parcely _C	Číslo parcely_E	Výmera	Druh pozemku
Margecany	*754/2*		*1227*	*Zastavané plochy a nádvoria*
Margecany	*767/1*		*11862*	*Zastavané plochy a nádvoria*
Margecany	*767/1*		*11862*	*Zastavané plochy a nádvoria*

Identifikácia KN SO01 A-B

K.ú.	Číslo parcely _C	Číslo parcely_E	Výmera	Druh pozemku
Helcmanovce	4753		8465	Trvalé trávne porasty
Helcmanovce	4762		113068	Trvalé trávne porasty
Helcmanovce	4762	4762	92854	Trvalé trávne porasty
Helcmanovce	4762	4765	6743	Orná pôda
Helcmanovce	4770		48991	Lesné pozemky
Helcmanovce	4771		2728	Lesné pozemky
Helcmanovce	4874		696	Lesné pozemky
Helcmanovce	4874		696	Lesné pozemky
Helcmanovce	4797/4		25073	Zastavané plochy a nádvoria
Helcmanovce	4797/4		25073	Zastavané plochy a nádvoria
Prakovce	836		22655	Lesné pozemky
Prakovce	836		22655	Lesné pozemky
Prakovce	838		1988	Lesné pozemky
Prakovce	838		1988	Lesné pozemky
Prakovce	846		17769	Trvalé trávne porasty
Prakovce	846		17769	Trvalé trávne porasty
Prakovce	846		17769	Trvalé trávne porasty
Prakovce	848		705	Lesné pozemky
Prakovce	848		705	Lesné pozemky
Prakovce	4755/2		3338	Zastavané plochy a nádvoria
Prakovce	4755/2		3338	Zastavané plochy a nádvoria
Prakovce	4755/53		529	Zastavané plochy a nádvoria
Prakovce	4755/54		921	Zastavané plochy a nádvoria
Prakovce	4880/2		26290	Zastavané plochy a nádvoria
Prakovce	4880/2		26290	Zastavané plochy a nádvoria
Prakovce	842/2		48551	Trvalé trávne porasty
Prakovce	842/2		48551	Trvalé trávne porasty
Prakovce	842/2		48551	Trvalé trávne porasty
Prakovce	845/1		1054525	Lesné pozemky
Prakovce	845/1	558/1	1052985	Lesné pozemky
Prakovce	845/1	558/1	1052985	Lesné pozemky
Gelnica	1737		761	Zastavané plochy a nádvoria
Gelnica	1737		761	Zastavané plochy a nádvoria
Gelnica	1737		761	Zastavané plochy a nádvoria
Gelnica	1738		476	Záhrady
Gelnica	1738		476	Záhrady
Gelnica	1738		476	Záhrady
Gelnica	1739		2023	Trvalé trávne porasty
Gelnica	1739	1721/3	1944	Trvalé trávne porasty
Gelnica	1739	3151/16	1120	Lesné pozemky
Gelnica	1739	3151/16	1120	Lesné pozemky
Gelnica	1885		2402	Trvalé trávne porasty
Gelnica	1885	3151/8	467	Lesné pozemky
Gelnica	1885	3151/8	467	Lesné pozemky
Gelnica	1886		1015	Trvalé trávne porasty
Gelnica	1886	1561	2986	Trvalé trávne porasty
Gelnica	1886	1561	2986	Trvalé trávne porasty
Gelnica	1886	1561	2986	Trvalé trávne porasty
Gelnica	1888		412	Záhrady
Gelnica	2278		6150	Trvalé trávne porasty
Gelnica	2278	1712/1	9247	Trvalé trávne porasty
Gelnica	2278	1712/1	9247	Trvalé trávne porasty
Gelnica	2278	1712/1	9247	Trvalé trávne porasty
Gelnica	2278	1712/2	36	Zastavané plochy a nádvoria
Gelnica	2278	1712/2	36	Zastavané plochy a nádvoria
Gelnica	2278	1712/2	36	Zastavané plochy a nádvoria
Gelnica	2282		10431	Trvalé trávne porasty
Gelnica	2282	1714	7965	Trvalé trávne porasty
Gelnica	2282	1714	7965	Trvalé trávne porasty
Gelnica	2282	1714	7965	Trvalé trávne porasty
Gelnica	2282	3151/16	1120	Lesné pozemky
Gelnica	2282	3151/16	1120	Lesné pozemky
Gelnica	2286		4176	Ostatné plochy
Gelnica	2286	1720/1	4300	Trvalé trávne porasty
Gelnica	2286	1720/1	4300	Trvalé trávne porasty
Gelnica	2286	1720/1	4300	Trvalé trávne porasty
Gelnica	2650		2013	Ostatné plochy
Gelnica	2650		2013	Ostatné plochy
Gelnica	2651		183	Zastavané plochy a nádvoria
Gelnica	2692		1881	Ostatné plochy
Gelnica	2692		1881	Ostatné plochy
Gelnica	2721		57404	Trvalé trávne porasty
Gelnica	2721	2718	12148	Trvalé trávne porasty
Gelnica	2721	2718	12148	Trvalé trávne porasty
Gelnica	2721	2718	12148	Trvalé trávne porasty
Gelnica	3059		1189861	Lesné pozemky
Gelnica	3059		1189861	Lesné pozemky
Gelnica	3098		41302	Trvalé trávne porasty
Gelnica	3098	3094	71	Zastavané plochy a nádvoria
Gelnica	3098	3094	71	Zastavané plochy a nádvoria

Identifikácia KN SO01 A-B

K.ú.	Číslo parcely _C	Číslo parcely_E	Výmera	Druh pozemku
Gelnica	3098	3096	224	Zastavané plochy a nádvoria
Gelnica	3098	3096	224	Zastavané plochy a nádvoria
Gelnica	3098	3098	40939	Trvalé trávne porasty
Gelnica	3098	3098	40939	Trvalé trávne porasty
Gelnica	3162		1583	Ostatné plochy
Gelnica	3162		1583	Ostatné plochy
Gelnica	3162		1583	Ostatné plochy
Gelnica	3162		1583	Ostatné plochy
Gelnica	3162		1583	Ostatné plochy
Gelnica	3162		1583	Ostatné plochy
Gelnica	3245		46869	Lesné pozemky
Gelnica	3245	3245	29322	Trvalé trávne porasty
Gelnica	3245	3245	29322	Trvalé trávne porasty
Gelnica	3245	3245	29322	Trvalé trávne porasty
Gelnica	3249		3954	Ostatné plochy
Gelnica	3249		3954	Ostatné plochy
Gelnica	3510		9522	Lesné pozemky
Gelnica	3510		9522	Lesné pozemky
Gelnica	3617		3092	Lesné pozemky
Gelnica	3617		3092	Lesné pozemky
Gelnica	3618		2309	Ostatné plochy
Gelnica	3618		2309	Ostatné plochy
Gelnica	3626		2844	Lesné pozemky
Gelnica	3626		2844	Lesné pozemky
Gelnica	3627		1144	Lesné pozemky
Gelnica	3627		1144	Lesné pozemky
Gelnica	3628		2487	Lesné pozemky
Gelnica	3628		2487	Lesné pozemky
Gelnica	3629		10279	Lesné pozemky
Gelnica	3629		10279	Lesné pozemky
Gelnica	3682		640	Lesné pozemky
Gelnica	3682		640	Lesné pozemky
Gelnica	3683		2360	Lesné pozemky
Gelnica	3683		2360	Lesné pozemky
Gelnica	3767		1291	Lesné pozemky
Gelnica	3767		1291	Lesné pozemky
Gelnica	3813		691	Ostatné plochy
Gelnica	3813		691	Ostatné plochy
Gelnica	3814		1493	Ostatné plochy
Gelnica	3817		1885	Lesné pozemky
Gelnica	3817		1885	Lesné pozemky
Gelnica	3818		3752	Lesné pozemky
Gelnica	3818		3752	Lesné pozemky
Gelnica	3829		7585	Trvalé trávne porasty
Gelnica	3829	1710	2343	Trvalé trávne porasty
Gelnica	3829	1711/1	1354	Orná pôda
Gelnica	3829	1711/2	3845	Trvalé trávne porasty
Gelnica	3829	1711/2	3845	Trvalé trávne porasty
Gelnica	3829	1711/2	3845	Trvalé trávne porasty
Gelnica	3829	1711/2	3845	Trvalé trávne porasty
Gelnica	3830		153	Zastavané plochy a nádvoria
Gelnica	3830		153	Zastavané plochy a nádvoria
Gelnica	3830		153	Zastavané plochy a nádvoria
Gelnica	3831		11438	Trvalé trávne porasty
Gelnica	3831	1722	6268	Trvalé trávne porasty
Gelnica	3831	1722	6268	Trvalé trávne porasty
Gelnica	3831	1723	3113	Trvalé trávne porasty
Gelnica	3831	1723	3113	Trvalé trávne porasty
Gelnica	3831	1723	3113	Trvalé trávne porasty
Gelnica	3831	1724	1965	Trvalé trávne porasty
Gelnica	3831	1724	1965	Trvalé trávne porasty
Gelnica	3831	1724	1965	Trvalé trávne porasty
Gelnica	3833		13624	Trvalé trávne porasty
Gelnica	3833	1728	417	Trvalé trávne porasty
Gelnica	3833	1728	417	Trvalé trávne porasty
Gelnica	3833	1728	417	Trvalé trávne porasty
Gelnica	3833	1729	1817	Trvalé trávne porasty
Gelnica	3833	1729	1817	Trvalé trávne porasty
Gelnica	3833	1729	1817	Trvalé trávne porasty
Gelnica	3833	1730	4443	Trvalé trávne porasty
Gelnica	3833	1734	3205	Trvalé trávne porasty
Gelnica	3833	1734	3205	Trvalé trávne porasty
Gelnica	3833	1734	3205	Trvalé trávne porasty
Gelnica	3833	1736	3696	Trvalé trávne porasty
Gelnica	3833	1736	3696	Trvalé trávne porasty
Gelnica	3839		17440	Lesné pozemky
Gelnica	3839	1745	9238	Trvalé trávne porasty
Gelnica	3839	1745	9238	Trvalé trávne porasty
Gelnica	3839	1745	9238	Trvalé trávne porasty
Gelnica	3839	1745	9238	Trvalé trávne porasty

Identifikácia KN SO01 A-B

K.ú.	Číslo parcely _C	Číslo parcely_E	Výmera	Druh pozemku
Gelnica	3839	1745	9238	Trvalé trávne porasty
Gelnica	3839	1745	9238	Trvalé trávne porasty
Gelnica	3839	1745	9238	Trvalé trávne porasty
Gelnica	3904		87068	Zastavané plochy a nádvoria
Gelnica	3904		87068	Zastavané plochy a nádvoria
Gelnica	4185		2938	Lesné pozemky
Gelnica	4185		2938	Lesné pozemky
Gelnica	1744/1		3161	Záhrady
Gelnica	1744/1		3161	Záhrady
Gelnica	1744/2		1146	Záhrady
Gelnica	1744/2	1714	7965	Trvalé trávne porasty
Gelnica	1744/2	1714	7965	Trvalé trávne porasty
Gelnica	1744/2	1714	7965	Trvalé trávne porasty
Gelnica	1744/2	3151/16	1120	Lesné pozemky
Gelnica	1744/2	3151/16	1120	Lesné pozemky
Gelnica	1744/2	3766	462	Ostatné plochy
Gelnica	1744/2	3766	462	Ostatné plochy
Gelnica	1744/2	3766	462	Ostatné plochy
Gelnica	1745/1		20854	Trvalé trávne porasty
Gelnica	1745/1	1702	5709	Trvalé trávne porasty
Gelnica	1745/1	1702	5709	Trvalé trávne porasty
Gelnica	1745/1	1702	5709	Trvalé trávne porasty
Gelnica	1745/1	1712/1	9247	Trvalé trávne porasty
Gelnica	1745/1	1712/1	9247	Trvalé trávne porasty
Gelnica	1745/1	1712/1	9247	Trvalé trávne porasty
Gelnica	1745/1	3151/16	1120	Lesné pozemky
Gelnica	1745/1	3151/16	1120	Lesné pozemky
Gelnica	2269/1		3083	Zastavané plochy a nádvoria
Gelnica	2269/1		3083	Zastavané plochy a nádvoria
Gelnica	2600/1		27490	Trvalé trávne porasty
Gelnica	2600/1	2629	10670	Trvalé trávne porasty
Gelnica	2600/1	2629	10670	Trvalé trávne porasty
Gelnica	2600/1	2629	10670	Trvalé trávne porasty
Gelnica	2600/1	2629	10670	Trvalé trávne porasty
Gelnica	2625/1		63098	Trvalé trávne porasty
Gelnica	2625/1	2627	11590	Trvalé trávne porasty
Gelnica	2625/1	2615	3698	Orná pôda
Gelnica	2625/1	2615	3698	Orná pôda
Gelnica	2625/1	2615	3698	Orná pôda
Gelnica	2625/1	2615	3698	Orná pôda
Gelnica	2625/1	2615	3698	Orná pôda
Gelnica	2625/1	2615	3698	Orná pôda
Gelnica	2625/1	2616	1581	Trvalé trávne porasty
Gelnica	2625/1	2616	1581	Trvalé trávne porasty
Gelnica	2625/1	2616	1581	Trvalé trávne porasty
Gelnica	2625/1	2617/1	2628	Orná pôda
Gelnica	2625/1	2617/2	2264	Trvalé trávne porasty
Gelnica	2625/1	2618/1	1590	Trvalé trávne porasty
Gelnica	2625/1	2618/1	1590	Trvalé trávne porasty
Gelnica	2625/1	2618/1	1590	Trvalé trávne porasty
Gelnica	2625/1	2618/2	2494	Orná pôda
Gelnica	2625/1	2618/2	2494	Orná pôda
Gelnica	2625/1	2618/2	2494	Orná pôda
Gelnica	2625/1	2619	2939	Orná pôda
Gelnica	2625/1	2619	2939	Orná pôda
Gelnica	2625/1	2619	2939	Orná pôda
Gelnica	2625/1	2619	2939	Orná pôda
Gelnica	2625/1	2619	2939	Orná pôda
Gelnica	2625/1	2619	2939	Orná pôda
Gelnica	2625/1	2620	2148	Orná pôda
Gelnica	2625/1	2620	2148	Orná pôda
Gelnica	2625/1	2620	2148	Orná pôda
Gelnica	2625/1	2620	2148	Orná pôda
Gelnica	2625/1	2621	1803	Orná pôda
Gelnica	2625/1	2621	1803	Orná pôda
Gelnica	2625/1	2621	1803	Orná pôda
Gelnica	2625/1	2622	2179	Orná pôda
Gelnica	2625/1	2622	2179	Orná pôda
Gelnica	2625/1	2622	2179	Orná pôda
Gelnica	2625/1	2623	2331	Trvalé trávne porasty
Gelnica	2625/1	2623	2331	Trvalé trávne porasty
Gelnica	2625/1	2623	2331	Trvalé trávne porasty
Gelnica	2625/1	2624	2867	Orná pôda
Gelnica	2625/1	2624	2867	Orná pôda
Gelnica	2625/1	2624	2867	Orná pôda
Gelnica	2625/1	2625/1	13133	Trvalé trávne porasty
Gelnica	2632/1		56779	Lesné pozemky
Gelnica	2632/1		56779	Lesné pozemky
Gelnica	2632/5		7732	Lesné pozemky
Gelnica	2644/1		14115	Trvalé trávne porasty

Identifikácia KN SO01 A-B

K.ú.	Číslo parcely _C	Číslo parcely_E	Výmera	Druh pozemku
Gelnica	2644/1	2644/1	7597	Trvalé trávne porasty
Gelnica	2644/1	2644/1	7597	Trvalé trávne porasty
Gelnica	2644/1	2644/2	6420	Trvalé trávne porasty
Gelnica	2644/1	2644/2	6420	Trvalé trávne porasty
Gelnica	2644/3		1622	Zastavané plochy a nádvoria
Gelnica	2644/3		1622	Zastavané plochy a nádvoria
Gelnica	2652/1		2278	Záhrady
Gelnica	2652/1		2278	Záhrady
Gelnica	2652/2		7675	Ostatné plochy
Gelnica	2652/2		7675	Ostatné plochy
Gelnica	2652/2		7675	Ostatné plochy
Gelnica	2653/1		4425	Trvalé trávne porasty
Gelnica	2653/1	2653	5591	Trvalé trávne porasty
Gelnica	2696/1		51971	Trvalé trávne porasty
Gelnica	2696/1	2693	6805	Trvalé trávne porasty
Gelnica	2696/1	2693	6805	Trvalé trávne porasty
Gelnica	2696/1	2693	6805	Trvalé trávne porasty
Gelnica	2696/2		5895	Trvalé trávne porasty
Gelnica	2696/2	2693	6805	Trvalé trávne porasty
Gelnica	2696/2	2693	6805	Trvalé trávne porasty
Gelnica	2696/2	2693	6805	Trvalé trávne porasty
Gelnica	2711/1		23195	Trvalé trávne porasty
Gelnica	2711/1	2709	6036	Orná pôda
Gelnica	2711/1	2710	3760	Trvalé trávne porasty
Gelnica	2711/1	2711	6552	Trvalé trávne porasty
Gelnica	2711/1	2711	6552	Trvalé trávne porasty
Gelnica	2711/1	2711	6552	Trvalé trávne porasty
Gelnica	2711/1	2711	6552	Trvalé trávne porasty
Gelnica	2711/1	2711	6552	Trvalé trávne porasty
Gelnica	2711/1	2713	6158	Trvalé trávne porasty
Gelnica	2711/1	2713	6158	Trvalé trávne porasty
Gelnica	2711/1	2714	3559	Trvalé trávne porasty
Gelnica	2711/1	2714	3559	Trvalé trávne porasty
Gelnica	2711/1	2714	3559	Trvalé trávne porasty
Gelnica	2711/1	2715	2450	Trvalé trávne porasty
Gelnica	2711/1	2715	2450	Trvalé trávne porasty
Gelnica	2711/1	2715	2450	Trvalé trávne porasty
Gelnica	2711/1	2716	2331	Trvalé trávne porasty
Gelnica	2711/1	2716	2331	Trvalé trávne porasty
Gelnica	2711/1	2716	2331	Trvalé trávne porasty
Gelnica	2711/2		6972	Trvalé trávne porasty
Gelnica	2711/2	2709	6036	Orná pôda
Gelnica	2711/2	2716	2331	Trvalé trávne porasty
Gelnica	2711/2	2716	2331	Trvalé trávne porasty
Gelnica	2711/2	2716	2331	Trvalé trávne porasty
Gelnica	2711/2	2717	788	Trvalé trávne porasty
Gelnica	2711/2	2717	788	Trvalé trávne porasty
Gelnica	2711/2	2717	788	Trvalé trávne porasty
Gelnica	2711/2	3626	622	Ostatné plochy
Gelnica	2711/2	3626	622	Ostatné plochy
Gelnica	2711/3		8920	Trvalé trávne porasty
Gelnica	2711/3	2711	6552	Trvalé trávne porasty
Gelnica	2711/3	2711	6552	Trvalé trávne porasty
Gelnica	2711/3	2711	6552	Trvalé trávne porasty
Gelnica	2711/3	2711	6552	Trvalé trávne porasty
Gelnica	2711/3	2711	6552	Trvalé trávne porasty
Gelnica	2711/3	2713	6158	Trvalé trávne porasty
Gelnica	2711/3	2713	6158	Trvalé trávne porasty
Gelnica	2711/4		6864	Trvalé trávne porasty
Gelnica	2745/2		57498	Trvalé trávne porasty
Gelnica	2745/2	2754	4562	Trvalé trávne porasty
Gelnica	2745/2	2755	4684	Trvalé trávne porasty
Gelnica	2745/2	2755	4684	Trvalé trávne porasty
Gelnica	2745/2	2757	38019	Trvalé trávne porasty
Gelnica	2745/3		22380	Lesné pozemky
Gelnica	2745/3		22380	Lesné pozemky
Gelnica	2745/4		52494	Orná pôda
Gelnica	2745/4	2742	3790	Trvalé trávne porasty
Gelnica	2745/4	2742	3790	Trvalé trávne porasty
Gelnica	2745/4	2742	3790	Trvalé trávne porasty
Gelnica	2745/4	2743/1	11345	Trvalé trávne porasty
Gelnica	2745/4	2743/1	11345	Trvalé trávne porasty
Gelnica	2745/4	2743/1	11345	Trvalé trávne porasty
Gelnica	2745/4	2743/1	11345	Trvalé trávne porasty
Gelnica	2745/4	2743/1	11345	Trvalé trávne porasty
Gelnica	2745/4	2743/1	11345	Trvalé trávne porasty
Gelnica	2745/4	2743/1	11345	Trvalé trávne porasty
Gelnica	2745/4	2743/2	4433	Trvalé trávne porasty
Gelnica	2745/4	2743/2	4433	Trvalé trávne porasty

Identifikácia KN SO01 A-B

K.ú.	Číslo parcely _C	Číslo parcely_E	Výmera	Druh pozemku
Gelnica	2745/4	2744/1	1570	Trvalé trávne porasty
Gelnica	2745/4	2744/1	1570	Trvalé trávne porasty
Gelnica	2745/4	2744/1	1570	Trvalé trávne porasty
Gelnica	2745/4	2753	10000	Trvalé trávne porasty
Gelnica	2745/4	2753	10000	Trvalé trávne porasty
Gelnica	2745/4	2753	10000	Trvalé trávne porasty
Gelnica	2745/4	2753	10000	Trvalé trávne porasty
Gelnica	2745/4	2753	10000	Trvalé trávne porasty
Gelnica	2745/4	2753	10000	Trvalé trávne porasty
Gelnica	2745/4	2753	10000	Trvalé trávne porasty
Gelnica	2745/4	2753	10000	Trvalé trávne porasty
Gelnica	2745/4	2753	10000	Trvalé trávne porasty
Gelnica	2745/5		10771	Trvalé trávne porasty
Gelnica	2745/5	2744/2	4895	Trvalé trávne porasty
Gelnica	2745/5	2744/2	4895	Trvalé trávne porasty
Gelnica	2745/5	2744/2	4895	Trvalé trávne porasty
Gelnica	2758/1		106839	Lesné pozemky
Gelnica	2758/1		106839	Lesné pozemky
Gelnica	3058/2		19624	Lesné pozemky
Gelnica	3058/2		19624	Lesné pozemky
Gelnica	3080/1		38446	Lesné pozemky
Gelnica	3080/1	3080	70436	Trvalé trávne porasty
Gelnica	3080/1	3080	70436	Trvalé trávne porasty
Gelnica	3080/1	3080	70436	Trvalé trávne porasty
Gelnica	3080/2		20089	Trvalé trávne porasty
Gelnica	3080/2	3080	70436	Trvalé trávne porasty
Gelnica	3080/2	3080	70436	Trvalé trávne porasty
Gelnica	3080/2	3080	70436	Trvalé trávne porasty
Gelnica	3131/1		2054986	Lesné pozemky
Gelnica	3131/1		2054986	Lesné pozemky
Gelnica	3151/11		898	Lesné pozemky
Gelnica	3151/11		898	Lesné pozemky
Gelnica	3151/12		1336851	Lesné pozemky
Gelnica	3151/12		1336851	Lesné pozemky
Gelnica	3151/14		74271	Lesné pozemky
Gelnica	3151/14		74271	Lesné pozemky
Gelnica	3151/2		703	Lesné pozemky
Gelnica	3151/2		703	Lesné pozemky
Gelnica	3151/6		2146948	Lesné pozemky
Gelnica	3151/6		2146948	Lesné pozemky
Gelnica	3213/1		1770024	Lesné pozemky
Gelnica	3213/1		1770024	Lesné pozemky
Gelnica	3218/1		52350	Orná pôda
Gelnica	3218/1	3218	28225	Trvalé trávne porasty
Gelnica	3218/1	3218	28225	Trvalé trávne porasty
Gelnica	3218/1	3227	17985	Orná pôda
Gelnica	3218/1	3227	17985	Orná pôda
Gelnica	3218/1	3227	17985	Orná pôda
Gelnica	3218/2		22136	Trvalé trávne porasty
Gelnica	3218/2	3222	8518	Trvalé trávne porasty
Gelnica	3218/2	3222	8518	Trvalé trávne porasty
Gelnica	3218/2	3222	8518	Trvalé trávne porasty
Gelnica	3355/1		9471248	Lesné pozemky
Gelnica	3355/1	3355/1	9539949	Lesné pozemky
Gelnica	3355/1	3355/1	9539949	Lesné pozemky
Gelnica	3355/2		120332	Lesné pozemky
Gelnica	3355/2		120332	Lesné pozemky
Gelnica	3496/1		402	Ostatné plochy
Gelnica	3497/2		929	Orná pôda
Gelnica	3497/3		95	Trvalé trávne porasty
Gelnica	3497/3		95	Trvalé trávne porasty
Gelnica	3497/4		1430	Ostatné plochy
Gelnica	3497/4		1430	Ostatné plochy
Gelnica	3497/5		210	Trvalé trávne porasty
Gelnica	3497/5	3497/5	214	Trvalé trávne porasty
Gelnica	3497/5	3497/5	214	Trvalé trávne porasty
Gelnica	3498/3		3428	Zastavané plochy a nádvoria
Gelnica	3499/1		11950	Trvalé trávne porasty
Gelnica	3499/1	3499/1	11481	Trvalé trávne porasty
Gelnica	3499/5		348	Vodné plochy
Gelnica	3499/5		348	Vodné plochy
Gelnica	3499/5		348	Vodné plochy
Gelnica	3504/1		698	Trvalé trávne porasty
Gelnica	3507/1		7467	Trvalé trávne porasty
Gelnica	3579/3		35572	Zastavané plochy a nádvoria
Gelnica	3579/3		35572	Zastavané plochy a nádvoria
Gelnica	3614/2		19111	Lesné pozemky
Gelnica	3614/2		19111	Lesné pozemky
Gelnica	3621/1		5172	Zastavané plochy a nádvoria
Gelnica	3621/1		5172	Zastavané plochy a nádvoria

Identifikácia KN SO01 A-B

K.ú.	Číslo parcely _C	Číslo parcely_E	Výmera	Druh pozemku
Gelnica	3625/1		6141	Lesné pozemky
Gelnica	3625/1		6141	Lesné pozemky
Gelnica	3684/2		1132	Lesné pozemky
Gelnica	3684/2		1132	Lesné pozemky
Gelnica	3819/2		71034	Vodné plochy
Gelnica	3819/2		71034	Vodné plochy
Gelnica	3819/2		71034	Vodné plochy
Gelnica	3822/9		6741	Vodné plochy
Gelnica	3822/9		6741	Vodné plochy
Gelnica	3822/9		6741	Vodné plochy
Gelnica	3838/2		10084	Lesné pozemky
Gelnica	3838/2		10084	Lesné pozemky
Gelnica	3838/2		10084	Lesné pozemky
Gelnica	3840/1		100151	Lesné pozemky
Gelnica	3840/1		100151	Lesné pozemky
Gelnica	3840/10		484	Ostatné plochy
Gelnica	3840/10		484	Ostatné plochy
Gelnica	3840/5		18	Zastavané plochy a nádvoria
Gelnica	3840/5		18	Zastavané plochy a nádvoria
Jaklovce	2235		16682	Ostatné plochy
Jaklovce	2611		49901	Trvalé trávne porasty
Jaklovce	2611	2573	1825	Orná pôda
Jaklovce	2611	2577	11279	Orná pôda
Jaklovce	2611	2577	11279	Orná pôda
Jaklovce	2611	2577	11279	Orná pôda
Jaklovce	2611	2577	11279	Orná pôda
Jaklovce	2611	2577	11279	Orná pôda
Jaklovce	2611	2577	11279	Orná pôda
Jaklovce	2611	2577	11279	Orná pôda
Jaklovce	2611	2577	11279	Orná pôda
Jaklovce	2611	2577	11279	Orná pôda
Jaklovce	2611	2577	11279	Orná pôda
Jaklovce	2611	2579	2907	Orná pôda
Jaklovce	2611	2579	2907	Orná pôda
Jaklovce	2611	2579	2907	Orná pôda
Jaklovce	2611	2580	2220	Orná pôda
Jaklovce	2611	2580	2220	Orná pôda
Jaklovce	2611	2580	2220	Orná pôda
Jaklovce	2611	2580	2220	Orná pôda
Jaklovce	2611	2580	2220	Orná pôda
Jaklovce	2611	2580	2220	Orná pôda
Jaklovce	2611	2581	2437	Orná pôda
Jaklovce	2611	2581	2437	Orná pôda
Jaklovce	2611	2581	2437	Orná pôda
Jaklovce	2611	2581	2437	Orná pôda
Jaklovce	2611	2581	2437	Orná pôda
Jaklovce	2611	2581	2437	Orná pôda
Jaklovce	2611	2581	2437	Orná pôda
Jaklovce	2611	2582	2130	Orná pôda
Jaklovce	2611	2582	2130	Orná pôda
Jaklovce	2611	2582	2130	Orná pôda
Jaklovce	2611	2582	2130	Orná pôda
Jaklovce	2611	2582	2130	Orná pôda
Jaklovce	2611	2582	2130	Orná pôda
Jaklovce	2611	2606	954	Orná pôda
Jaklovce	2611	2606	954	Orná pôda
Jaklovce	2611	2606	954	Orná pôda
Jaklovce	2611	2606	954	Orná pôda
Jaklovce	2611	2606	954	Orná pôda
Jaklovce	2611	2606	954	Orná pôda
Jaklovce	2611	2607	1221	Orná pôda
Jaklovce	2611	2607	1221	Orná pôda
Jaklovce	2611	2607	1221	Orná pôda
Jaklovce	2611	2607	1221	Orná pôda
Jaklovce	2611	2607	1221	Orná pôda
Jaklovce	2611	2607	1221	Orná pôda
Jaklovce	2611	2607	1221	Orná pôda
Jaklovce	2611	2608	2018	Orná pôda
Jaklovce	2611	2608	2018	Orná pôda
Jaklovce	2611	2608	2018	Orná pôda
Jaklovce	2611	2608	2018	Orná pôda
Jaklovce	2611	2608	2018	Orná pôda
Jaklovce	2611	2608	2018	Orná pôda
Jaklovce	2611	2608	2018	Orná pôda
Jaklovce	2611	2608	2018	Orná pôda
Jaklovce	2611	2608	2018	Orná pôda
Jaklovce	2611	2608	2018	Orná pôda
Jaklovce	2611	2608	2018	Orná pôda
Jaklovce	2611	2608	2018	Orná pôda

Identifikácia KN SO01 A-B

K.ú.	Číslo parcely _C	Číslo parcely_E	Výmera	Druh pozemku
Jaklovce	2611	2611	2438	Orná pôda
Jaklovce	2611	2611	2438	Orná pôda
Jaklovce	2611	2611	2438	Orná pôda
Jaklovce	2611	2611	2438	Orná pôda
Jaklovce	2611	2611	2438	Orná pôda
Jaklovce	2611	2611	2438	Orná pôda
Jaklovce	2611	2611	2438	Orná pôda
Jaklovce	2611	2611	2438	Orná pôda
Jaklovce	2611	2611	2438	Orná pôda
Jaklovce	2611	2611	2438	Orná pôda
Jaklovce	2611	2611	2438	Orná pôda
Jaklovce	2611	2611	2438	Orná pôda
Jaklovce	2611	2611	2438	Orná pôda
Jaklovce	2611	2611	2438	Orná pôda
Jaklovce	2611	2613	1100	Orná pôda
Jaklovce	2611	2613	1100	Orná pôda
Jaklovce	2611	2613	1100	Orná pôda
Jaklovce	2611	2658	3112	Trvalé trávne porasty
Jaklovce	2611	2659	1922	Orná pôda
Jaklovce	2611	2659	1922	Orná pôda
Jaklovce	2611	2659	1922	Orná pôda
Jaklovce	2611	2659	1922	Orná pôda
Jaklovce	2611	2659	1922	Orná pôda
Jaklovce	2611	2660	952	Orná pôda
Jaklovce	2611	2660	952	Orná pôda
Jaklovce	2611	2660	952	Orná pôda
Jaklovce	2611	2660	952	Orná pôda
Jaklovce	2611	2660	952	Orná pôda
Jaklovce	2611	2660	952	Orná pôda
Jaklovce	2611	2660	952	Orná pôda
Jaklovce	2611	2660	952	Orná pôda
Jaklovce	2611	2660	952	Orná pôda
Jaklovce	2611	2660	952	Orná pôda
Jaklovce	2611	2660	952	Orná pôda
Jaklovce	2611	2660	952	Orná pôda
Jaklovce	2611	2660	952	Orná pôda
Jaklovce	2611	2660	952	Orná pôda
Jaklovce	2611	2660	952	Orná pôda
Jaklovce	2611	2660	952	Orná pôda
Jaklovce	2611	2660	952	Orná pôda
Jaklovce	2611	2660	952	Orná pôda
Jaklovce	2611	2660	952	Orná pôda
Jaklovce	2611	2660	952	Orná pôda
Jaklovce	2611	2660	952	Orná pôda
Jaklovce	2611	2660	952	Orná pôda
Jaklovce	2672		24005	Trvalé trávne porasty
Jaklovce	2672	2657	2555	Trvalé trávne porasty
Jaklovce	2690		38496	Trvalé trávne porasty
Jaklovce	2690	2687	1417	Orná pôda
Jaklovce	2723		27792	Trvalé trávne porasty
Jaklovce	2723	2727	1949	Orná pôda
Jaklovce	2723	2727	1949	Orná pôda
Jaklovce	2723	2728	1793	Orná pôda
Jaklovce	2723	2728	1793	Orná pôda
Jaklovce	2723	2729	2154	Orná pôda
Jaklovce	2723	2730	1901	Orná pôda
Jaklovce	2723	2730	1901	Orná pôda
Jaklovce	2723	2731	2596	Orná pôda
Jaklovce	2723	2731	2596	Orná pôda
Jaklovce	2723	2731	2596	Orná pôda
Jaklovce	2723	2732	2752	Orná pôda
Jaklovce	2723	2732	2752	Orná pôda
Jaklovce	2733		25048	Trvalé trávne porasty
Jaklovce	2733		25048	Trvalé trávne porasty
Jaklovce	2733		25048	Trvalé trávne porasty
Jaklovce	2733		25048	Trvalé trávne porasty
Jaklovce	2733		25048	Trvalé trávne porasty
Jaklovce	2733		25048	Trvalé trávne porasty
Jaklovce	2733		25048	Trvalé trávne porasty
Jaklovce	2733		25048	Trvalé trávne porasty
Jaklovce	2733		25048	Trvalé trávne porasty
Jaklovce	2733		25048	Trvalé trávne porasty
Jaklovce	2733		25048	Trvalé trávne porasty
Jaklovce	2733		25048	Trvalé trávne porasty
Jaklovce	2733		25048	Trvalé trávne porasty
Jaklovce	2733		25048	Trvalé trávne porasty
Jaklovce	2733		25048	Trvalé trávne porasty
Jaklovce	2733		25048	Trvalé trávne porasty
Jaklovce	2733		25048	Trvalé trávne porasty
Jaklovce	2733		25048	Trvalé trávne porasty
Jaklovce	2733		25048	Trvalé trávne porasty
Jaklovce	2733		25048	Trvalé trávne porasty
Jaklovce	2733		25048	Trvalé trávne porasty
Jaklovce	2733		25048	Trvalé trávne porasty

Identifikácia KN SO01 A-B

K.ú.	Číslo parcely _C	Číslo parcely_E	Výmera	Druh pozemku
Jaklovce	2733		25048	Trvalé trávne porasty
Jaklovce	2733		25048	Trvalé trávne porasty
Jaklovce	2733		25048	Trvalé trávne porasty
Jaklovce	2733		25048	Trvalé trávne porasty
Jaklovce	2733		25048	Trvalé trávne porasty
Jaklovce	2733		25048	Trvalé trávne porasty
Jaklovce	2733		25048	Trvalé trávne porasty
Jaklovce	2733		25048	Trvalé trávne porasty
Jaklovce	2733		25048	Trvalé trávne porasty
Jaklovce	2733		25048	Trvalé trávne porasty
Jaklovce	2733		25048	Trvalé trávne porasty
Jaklovce	2733		25048	Trvalé trávne porasty
Jaklovce	2733		25048	Trvalé trávne porasty
Jaklovce	2733		25048	Trvalé trávne porasty
Jaklovce	2733		25048	Trvalé trávne porasty
Jaklovce	2733		25048	Trvalé trávne porasty
Jaklovce	2733		25048	Trvalé trávne porasty
Jaklovce	2733		25048	Trvalé trávne porasty
Jaklovce	2733		25048	Trvalé trávne porasty
Jaklovce	2733		25048	Trvalé trávne porasty
Jaklovce	2733		25048	Trvalé trávne porasty
Jaklovce	2733		25048	Trvalé trávne porasty
Jaklovce	2733		25048	Trvalé trávne porasty
Jaklovce	2733		25048	Trvalé trávne porasty
Jaklovce	2733		25048	Trvalé trávne porasty
Jaklovce	2733		25048	Trvalé trávne porasty
Jaklovce	2733		25048	Trvalé trávne porasty
Jaklovce	2733		25048	Trvalé trávne porasty
Jaklovce	2733		25048	Trvalé trávne porasty
Jaklovce	2733		25048	Trvalé trávne porasty
Jaklovce	2733		25048	Trvalé trávne porasty
Jaklovce	2733		25048	Trvalé trávne porasty
Jaklovce	2733		25048	Trvalé trávne porasty
Jaklovce	2733		25048	Trvalé trávne porasty
Jaklovce	2733		25048	Trvalé trávne porasty
Jaklovce	2733		25048	Trvalé trávne porasty
Jaklovce	2733		25048	Trvalé trávne porasty
Jaklovce	2733		25048	Trvalé trávne porasty
Jaklovce	2743		44563	Trvalé trávne porasty
Jaklovce	2743	2735	5005	Orná pôda
Jaklovce	2743	2735	5005	Orná pôda
Jaklovce	2743	2736	2053	Orná pôda
Jaklovce	2743	2736	2053	Orná pôda
Jaklovce	2743	2737	2302	Orná pôda
Jaklovce	2743	2737	2302	Orná pôda
Jaklovce	2743	2738	2709	Orná pôda
Jaklovce	2743	2738	2709	Orná pôda
Jaklovce	2743	2738	2709	Orná pôda
Jaklovce	2743	2739	4969	Orná pôda
Jaklovce	2743	2739	4969	Orná pôda
Jaklovce	2743	2740	2056	Orná pôda
Jaklovce	2743	2741	3706	Orná pôda
Jaklovce	2743	2741	3706	Orná pôda
Jaklovce	2743	2741	3706	Orná pôda
Jaklovce	2743	2742	4228	Orná pôda
Jaklovce	2743	2742	4228	Orná pôda
Jaklovce	2743	2743	2857	Orná pôda
Jaklovce	2743	2743	2857	Orná pôda
Jaklovce	2743	2744	5496	Orná pôda
Jaklovce	2743	2744	5496	Orná pôda
Jaklovce	2743	2744	5496	Orná pôda
Jaklovce	2743	2744	5496	Orná pôda
Jaklovce	2743	2744	5496	Orná pôda
Jaklovce	2743	2744	5496	Orná pôda
Jaklovce	2743	2745	2043	Orná pôda
Jaklovce	2743	2745	2043	Orná pôda
Jaklovce	2743	2746	2036	Orná pôda
Jaklovce	2743	2747	5053	Orná pôda
Jaklovce	2743	2747	5053	Orná pôda
Jaklovce	2768		47577	Lesné pozemky
Jaklovce	2768		47577	Lesné pozemky
Jaklovce	2773		2564	Trvalé trávne porasty
Jaklovce	2783		6328	Ostatné plochy
Jaklovce	2783	2782	6152	Trvalé trávne porasty
Jaklovce	2783	2782	6152	Trvalé trávne porasty
Jaklovce	2783	2783	2833	Lesné pozemky
Jaklovce	2783	2783	2833	Lesné pozemky
Jaklovce	3705		21754	Zastavané plochy a nádvoria
Jaklovce	3705		21754	Zastavané plochy a nádvoria
Jaklovce	3732		*3092*	*Lesné pozemky*
Jaklovce	3732	*3732*	*3149*	*Zastavané plochy a nádvoria*
Jaklovce	3732	*3732*	*3149*	*Zastavané plochy a nádvoria*
Jaklovce	3734		*6669*	*Ostatné plochy*
Jaklovce	3734	*3734*	*6652*	*Zastavané plochy a nádvoria*

Identifikácia KN SO01 A-B

K.ú.	Číslo parcely _C	Číslo parcely_E	Výmera	Druh pozemku
Jaklovce	3734	3734	6652	Zastavané plochy a nádvoria
Jaklovce	3737		1240	Ostatné plochy
Jaklovce	3737	3737	1223	Zastavané plochy a nádvoria
Jaklovce	3737	3737	1223	Zastavané plochy a nádvoria
Jaklovce	2243/1		431488	Lesné pozemky
Jaklovce	2243/1	2243	236579

Identifikácia KN SO01 A-B

K.ú.	Číslo parcely _C	Číslo parcely_E	Výmera	Druh pozemku
Jaklovce	2243/1	2243	236579	Lesné pozemky

Identifikácia KN SO01 A-B

K.ú.	Číslo parcely _C	Číslo parcely_E	Výmera	Druh pozemku
Jaklovce	2243/1	2243	236579	Lesné pozemky

Identifikácia KN SO01 A-B

K.ú.	Číslo parcely _C	Číslo parcely_E	Výmera	Druh pozemku
Jaklovce	2243/1	2243	236579	Lesné pozemky

Identifikácia KN SO01 A-B

K.ú.	Číslo parcely _C	Číslo parcely_E	Výmera	Druh pozemku
Jaklovce	2243/1	2243	236579	Lesné pozemky

Identifikácia KN SO01 A-B

K.ú.	Číslo parcely _C	Číslo parcely_E	Výmera	Druh pozemku
Jaklovce	2243/1	2243	236579	Lesné pozemky

Identifikácia KN SO01 A-B

K.ú.	Číslo parcely _C	Číslo parcely_E	Výmera	Druh pozemku
Jaklovce	2243/1	2243	236579	Lesné pozemky

Identifikácia KN SO01 A-B

K.ú.	Číslo parcely _C	Číslo parcely_E	Výmera	Druh pozemku
Jaklovce	2249/1	2228	3276	Trvalé trávne porasty
Jaklovce	2249/1	2229	3149	Trvalé trávne porasty
Jaklovce	2249/1	2229	3149	Trvalé trávne porasty
Jaklovce	2249/1	2236/3	9194	Trvalé trávne porasty
Jaklovce	2249/1	2236/3	9194	Trvalé trávne porasty
Jaklovce	2249/1	2236/3	9194	Trvalé trávne porasty
Jaklovce	2249/1	2236/3	9194	Trvalé trávne porasty
Jaklovce	2249/1	2236/3	9194	Trvalé trávne porasty
Jaklovce	2249/1	2236/3	9194	Trvalé trávne porasty
Jaklovce	2249/1	2236/3	9194	Trvalé trávne porasty
Jaklovce	2249/1	2236/3	9194	Trvalé trávne porasty
Jaklovce	2249/1	2236/3	9194	Trvalé trávne porasty
Jaklovce	2249/1	2236/3	9194	Trvalé trávne porasty
Jaklovce	2249/1	2236/3	9194	Trvalé trávne porasty
Jaklovce	2249/1	2236/3	9194	Trvalé trávne porasty
Jaklovce	2249/1	2236/3	9194	Trvalé trávne porasty
Jaklovce	2249/1	2236/3	9194	Trvalé trávne porasty
Jaklovce	2249/1	2236/3	9194	Trvalé trávne porasty
Jaklovce	2249/1	2236/3	9194	Trvalé trávne porasty
Jaklovce	2249/1	2236/3	9194	Trvalé trávne porasty
Jaklovce	2249/1	2236/3	9194	Trvalé trávne porasty
Jaklovce	2249/1	2236/3	9194	Trvalé trávne porasty
Jaklovce	2249/1	2236/3	9194	Trvalé trávne porasty
Jaklovce	2249/1	2236/3	9194	Trvalé trávne porasty
Jaklovce	2249/1	2236/3	9194	Trvalé trávne porasty
Jaklovce	2249/1	2236/3	9194	Trvalé trávne porasty
Jaklovce	2249/1	2236/3	9194	Trvalé trávne porasty
Jaklovce	2249/1	2236/3	9194	Trvalé trávne porasty
Jaklovce	2249/1	2236/3	9194	Trvalé trávne porasty
Jaklovce	2249/1	2236/3	9194	Trvalé trávne porasty
Jaklovce	2249/1	2236/3	9194	Trvalé trávne porasty
Jaklovce	2249/1	2236/3	9194	Trvalé trávne porasty
Jaklovce	2249/1	2236/3	9194	Trvalé trávne porasty
Jaklovce	2249/1	2236/3	9194	Trvalé trávne porasty
Jaklovce	2249/1	2236/3	9194	Trvalé trávne porasty
Jaklovce	2249/1	2236/3	9194	Trvalé trávne porasty
Jaklovce	2249/1	2236/3	9194	Trvalé trávne porasty
Jaklovce	2249/1	2255/1	1492	Trvalé trávne porasty
Jaklovce	2249/1	2255/1	1492	Trvalé trávne porasty
Jaklovce	2249/1	2255/1	1492	Trvalé trávne porasty
Jaklovce	2249/1	2255/1	1492	Trvalé trávne porasty
Jaklovce	2249/1	2255/1	1492	Trvalé trávne porasty
Jaklovce	2249/1	2255/1	1492	Trvalé trávne porasty
Jaklovce	2249/1	2255/1	1492	Trvalé trávne porasty
Jaklovce	2249/1	2255/1	1492	Trvalé trávne porasty
Jaklovce	2249/1	2255/1	1492	Trvalé trávne porasty
Jaklovce	2249/1	2255/1	1492	Trvalé trávne porasty
Jaklovce	2249/1	2255/1	1492	Trvalé trávne porasty
Jaklovce	2249/1	2255/1	1492	Trvalé trávne porasty
Jaklovce	2249/1	2255/1	1492	Trvalé trávne porasty
Jaklovce	2249/1	2255/1	1492	Trvalé trávne porasty
Jaklovce	2249/1	2255/1	1492	Trvalé trávne porasty
Jaklovce	2249/1	2255/1	1492	Trvalé trávne porasty
Jaklovce	2249/1	2255/1	1492	Trvalé trávne porasty
Jaklovce	2249/1	2255/1	1492	Trvalé trávne porasty
Jaklovce	2249/1	2255/1	1492	Trvalé trávne porasty
Jaklovce	2249/1	2255/1	1492	Trvalé trávne porasty
Jaklovce	2249/1	2255/2	1522	Trvalé trávne porasty
Jaklovce	2249/1	2255/2	1522	Trvalé trávne porasty
Jaklovce	2249/1	2257	3625	Orná pôda
Jaklovce	2249/1	2257	3625	Orná pôda
Jaklovce	2249/1	2257	3625	Orná pôda
Jaklovce	2249/1	2257	3625	Orná pôda
Jaklovce	2249/1	2257	3625	Orná pôda
Jaklovce	2249/1	2258	3801	Orná pôda
Jaklovce	2249/1	2258	3801	Orná pôda
Jaklovce	2249/1	2258	3801	Orná pôda
Jaklovce	2249/1	2259	12306	Orná pôda
Jaklovce	2249/1	2259	12306	Orná pôda
Jaklovce	2249/1	2259	12306	Orná pôda
Jaklovce	2249/1	2259	12306	Orná pôda
Jaklovce	2249/1	2259	12306	Orná pôda
Jaklovce	2249/1	2259	12306	Orná pôda
Jaklovce	2249/1	2259	12306	Orná pôda
Jaklovce	2249/1	2259	12306	Orná pôda
Jaklovce	2249/1	2259	12306	Orná pôda
Jaklovce	2249/1	2259	12306	Orná pôda
Jaklovce	2249/1	2261	16046	Orná pôda
Jaklovce	2249/1	2261	16046	Orná pôda
Jaklovce	2249/1	2261	16046	Orná pôda
Jaklovce	2249/1	2261	16046	Orná pôda
Jaklovce	2249/1	2261	16046	Orná pôda

Identifikácia KN SO01 A-B

K.ú.	Číslo parcely _C	Číslo parcely_E	Výmera	Druh pozemku
Jaklovce	2249/1	2261	16046	Orná pôda
Jaklovce	2249/1	2261	16046	Orná pôda
Jaklovce	2249/1	2261	16046	Orná pôda
Jaklovce	2249/1	2261	16046	Orná pôda
Jaklovce	2249/1	2280/1	720	Orná pôda
Jaklovce	2249/1	2280/1	720	Orná pôda
Jaklovce	2249/1	2280/1	720	Orná pôda
Jaklovce	2249/1	2280/1	720	Orná pôda
Jaklovce	2249/1	2280/1	720	Orná pôda
Jaklovce	2249/1	2280/1	720	Orná pôda
Jaklovce	2249/1	2280/1	720	Orná pôda
Jaklovce	2249/1	2280/1	720	Orná pôda
Jaklovce	2249/1	2280/1	720	Orná pôda
Jaklovce	2249/1	2280/1	720	Orná pôda
Jaklovce	2249/1	2280/1	720	Orná pôda
Jaklovce	2249/1	2280/1	720	Orná pôda
Jaklovce	2249/1	2280/1	720	Orná pôda
Jaklovce	2249/1	2280/1	720	Orná pôda
Jaklovce	2249/1	2280/1	720	Orná pôda
Jaklovce	2307/1		131628	Trvalé trávne porasty
Jaklovce	2307/1	2267	2573	Orná pôda
Jaklovce	2307/1	2267	2573	Orná pôda
Jaklovce	2307/1	2267	2573	Orná pôda
Jaklovce	2307/1	2267	2573	Orná pôda
Jaklovce	2307/1	2267	2573	Orná pôda
Jaklovce	2307/1	2267	2573	Orná pôda
Jaklovce	2307/1	2267	2573	Orná pôda
Jaklovce	2307/1	2267	2573	Orná pôda
Jaklovce	2307/1	2267	2573	Orná pôda
Jaklovce	2307/1	2268	4056	Orná pôda
Jaklovce	2307/1	2270	1454	Orná pôda
Jaklovce	2307/1	2270	1454	Orná pôda
Jaklovce	2307/1	2271	1597	Orná pôda
Jaklovce	2307/1	2271	1597	Orná pôda
Jaklovce	2307/1	2271	1597	Orná pôda
Jaklovce	2307/1	2271	1597	Orná pôda
Jaklovce	2307/1	2271	1597	Orná pôda
Jaklovce	2307/1	2271	1597	Orná pôda
Jaklovce	2307/1	2271	1597	Orná pôda
Jaklovce	2307/1	2271	1597	Orná pôda
Jaklovce	2307/1	2271	1597	Orná pôda
Jaklovce	2307/1	2271	1597	Orná pôda
Jaklovce	2307/1	2271	1597	Orná pôda
Jaklovce	2307/1	2271	1597	Orná pôda
Jaklovce	2307/1	2271	1597	Orná pôda
Jaklovce	2307/1	2271	1597	Orná pôda
Jaklovce	2307/1	2271	1597	Orná pôda
Jaklovce	2307/1	2271	1597	Orná pôda
Jaklovce	2307/1	2271	1597	Orná pôda
Jaklovce	2307/1	2271	1597	Orná pôda
Jaklovce	2307/1	2271	1597	Orná pôda
Jaklovce	2307/1	2271	1597	Orná pôda
Jaklovce	2307/1	2271	1597	Orná pôda
Jaklovce	2307/1	2271	1597	Orná pôda
Jaklovce	2307/1	2271	1597	Orná pôda
Jaklovce	2307/1	2271	1597	Orná pôda
Jaklovce	2307/1	2271	1597	Orná pôda
Jaklovce	2307/1	2271	1597	Orná pôda
Jaklovce	2307/1	2271	1597	Orná pôda
Jaklovce	2307/1	2271	1597	Orná pôda
Jaklovce	2307/1	2271	1597	Orná pôda
Jaklovce	2307/1	2271	1597	Orná pôda
Jaklovce	2307/1	2271	1597	Orná pôda
Jaklovce	2307/1	2271	1597	Orná pôda
Jaklovce	2307/1	2271	1597	Orná pôda
Jaklovce	2307/1	2271	1597	Orná pôda
Jaklovce	2307/1	2271	1597	Orná pôda
Jaklovce	2307/1	2271	1597	Orná pôda
Jaklovce	2307/1	2271	1597	Orná pôda
Jaklovce	2307/1	2271	1597	Orná pôda
Jaklovce	2307/1	2271	1597	Orná pôda
Jaklovce	2307/1	2271	1597	Orná pôda
Jaklovce	2307/1	2271	1597	Orná pôda
Jaklovce	2307/1	2271	1597	Orná pôda
Jaklovce	2307/1	2272	2208	Orná pôda
Jaklovce	2307/1	2272	2208	Orná pôda
Jaklovce	2307/1	2272	2208	Orná pôda
Jaklovce	2307/1	2272	2208	Orná pôda
Jaklovce	2307/1	2272	2208	Orná pôda
Jaklovce	2307/1	2273	2485	Orná pôda
Jaklovce	2307/1	2273	2485	Orná pôda
Jaklovce	2307/1	2273	2485	Orná pôda
Jaklovce	2307/1	2273	2485	Orná pôda
Jaklovce	2307/1	2273	2485	Orná pôda
Jaklovce	2307/1	2273	2485	Orná pôda
Jaklovce	2307/1	2273	2485	Orná pôda
Jaklovce	2307/1	2273	2485	Orná pôda
Jaklovce	2307/1	2273	2485	Orná pôda
Jaklovce	2307/1	2273	2485	Orná pôda
Jaklovce	2307/1	2278	2154	Orná pôda
Jaklovce	2307/1	2278	2154	Orná pôda
Jaklovce	2307/1	2278	2154	Orná pôda
Jaklovce	2307/1	2278	2154	Orná pôda
Jaklovce	2307/1	2278	2154	Orná pôda
Jaklovce	2307/1	2278	2154	Orná pôda

Identifikácia KN SO01 A-B

K.ú.	Číslo parcely _C	Číslo parcely_E	Výmera	Druh pozemku
Jaklovce	2307/1	2278	2154	Orná pôda

Identifikácia KN SO01 A-B

K.ú.	Číslo parcely _C	Číslo parcely_E	Výmera	Druh pozemku
Jaklovce	2307/1	2307	2416	Orná pôda
Jaklovce	2307/1	2307	2416	Orná pôda
Jaklovce	2307/1	2308	4126	Orná pôda
Jaklovce	2307/1	2309	4029	Orná pôda
Jaklovce	2307/1	2309	4029	Orná pôda
Jaklovce	2307/1	2309	4029	Orná pôda
Jaklovce	2307/1	2309	4029	Orná pôda
Jaklovce	2307/1	2309	4029	Orná pôda
Jaklovce	2307/1	2309	4029	Orná pôda
Jaklovce	2307/1	2309	4029	Orná pôda
Jaklovce	2307/1	2309	4029	Orná pôda
Jaklovce	2307/1	2309	4029	Orná pôda
Jaklovce	2307/1	2310	4399	Orná pôda
Jaklovce	2307/1	2310	4399	Orná pôda
Jaklovce	2307/1	2310	4399	Orná pôda
Jaklovce	2307/1	2310	4399	Orná pôda
Jaklovce	2307/1	2310	4399	Orná pôda
Jaklovce	2307/1	2310	4399	Orná pôda
Jaklovce	2307/1	2310	4399	Orná pôda
Jaklovce	2307/1	2310	4399	Orná pôda
Jaklovce	2307/1	2310	4399	Orná pôda
Jaklovce	2307/1	2310	4399	Orná pôda
Jaklovce	2307/1	2310	4399	Orná pôda
Jaklovce	2307/1	2310	4399	Orná pôda
Jaklovce	2307/1	2310	4399	Orná pôda
Jaklovce	2307/1	2310	4399	Orná pôda
Jaklovce	2307/1	2310	4399	Orná pôda
Jaklovce	2307/1	2310	4399	Orná pôda
Jaklovce	2307/1	2310	4399	Orná pôda
Jaklovce	2307/1	2310	4399	Orná pôda
Jaklovce	2307/1	2311	3707	Orná pôda
Jaklovce	2307/1	2311	3707	Orná pôda
Jaklovce	2307/1	2311	3707	Orná pôda
Jaklovce	2307/1	2311	3707	Orná pôda
Jaklovce	2307/1	2313	2771	Orná pôda
Jaklovce	2648/1		92511	Lesné pozemky
Jaklovce	2648/1	2653	2614	Orná pôda
Jaklovce	2648/1	2653	2614	Orná pôda
Jaklovce	2648/1	2653	2614	Orná pôda
Jaklovce	2648/1	2653	2614	Orná pôda
Jaklovce	2648/1	2653	2614	Orná pôda
Jaklovce	2648/1	2653	2614	Orná pôda
Jaklovce	2648/1	2653	2614	Orná pôda
Jaklovce	2648/1	2653	2614	Orná pôda
Jaklovce	2648/1	2653	2614	Orná pôda
Jaklovce	2648/1	2654	4937	Orná pôda
Jaklovce	2648/1	2654	4937	Orná pôda
Jaklovce	2648/1	2654	4937	Orná pôda
Jaklovce	2648/1	2654	4937	Orná pôda
Jaklovce	2648/3		73634	Trvalé trávne porasty
Jaklovce	2648/3	2640	10774	Trvalé trávne porasty
Jaklovce	2648/3	2641/1	2205	Orná pôda
Jaklovce	2648/3	2641/1	2205	Orná pôda
Jaklovce	2648/3	2641/1	2205	Orná pôda
Jaklovce	2648/3	2641/1	2205	Orná pôda
Jaklovce	2648/3	2641/1	2205	Orná pôda
Jaklovce	2648/3	2642/1	1152	Orná pôda
Jaklovce	2648/3	2642/1	1152	Orná pôda
Jaklovce	2648/3	2642/1	1152	Orná pôda
Jaklovce	2648/3	2643/1	828	Orná pôda
Jaklovce	2648/3	2643/1	828	Orná pôda
Jaklovce	2648/3	2643/1	828	Orná pôda
Jaklovce	2648/3	2643/1	828	Orná pôda
Jaklovce	2648/3	2643/1	828	Orná pôda
Jaklovce	2648/3	2643/1	828	Orná pôda
Jaklovce	2648/3	2643/1	828	Orná pôda
Jaklovce	2648/3	2643/1	828	Orná pôda
Jaklovce	2648/3	2643/1	828	Orná pôda
Jaklovce	2648/3	2643/1	828	Orná pôda
Jaklovce	2648/3	2643/1	828	Orná pôda
Jaklovce	2648/3	2644	2461	Orná pôda
Jaklovce	2648/3	2644	2461	Orná pôda
Jaklovce	2648/3	2645	2908	Orná pôda
Jaklovce	2648/3	2646	2130	Orná pôda
Jaklovce	2648/3	2646	2130	Orná pôda
Jaklovce	2648/3	2646	2130	Orná pôda
Jaklovce	2648/3	2646	2130	Orná pôda
Jaklovce	2648/3	2646	2130	Orná pôda
Jaklovce	2648/3	2646	2130	Orná pôda

Identifikácia KN SO01 A-B

K.ú.	Číslo parcely _C	Číslo parcely_E	Výmera	Druh pozemku
Jaklovce	2648/3	2646	2130	Orná pôda
Jaklovce	2648/3	2646	2130	Orná pôda
Jaklovce	2648/3	2646	2130	Orná pôda
Jaklovce	2648/3	2646	2130	Orná pôda
Jaklovce	2648/3	2646	2130	Orná pôda
Jaklovce	2648/3	2646	2130	Orná pôda
Jaklovce	2648/3	2646	2130	Orná pôda
Jaklovce	2648/3	2646	2130	Orná pôda
Jaklovce	2648/3	2646	2130	Orná pôda
Jaklovce	2648/3	2646	2130	Orná pôda
Jaklovce	2648/3	2646	2130	Orná pôda
Jaklovce	2648/3	2649	1508	Orná pôda
Jaklovce	2648/3	2650	1657	Orná pôda
Jaklovce	2648/3	2651/1	3126	Orná pôda
Jaklovce	2648/3	2651/1	3126	Orná pôda
Jaklovce	2648/3	2652	1622	Orná pôda
Jaklovce	2648/3	2652	1622	Orná pôda
Jaklovce	2648/3	2652	1622	Orná pôda
Jaklovce	2648/3	2652	1622	Orná pôda
Jaklovce	2648/3	2653	2614	Orná pôda
Jaklovce	2648/3	2653	2614	Orná pôda
Jaklovce	2648/3	2653	2614	Orná pôda
Jaklovce	2648/3	2653	2614	Orná pôda
Jaklovce	2648/3	2653	2614	Orná pôda
Jaklovce	2648/3	2653	2614	Orná pôda
Jaklovce	2648/3	2653	2614	Orná pôda
Jaklovce	2648/3	2653	2614	Orná pôda
Jaklovce	2648/3	2653	2614	Orná pôda
Jaklovce	2648/3	2654	4937	Orná pôda
Jaklovce	2648/3	2654	4937	Orná pôda
Jaklovce	2648/3	2654	4937	Orná pôda
Jaklovce	2648/3	2654	4937	Orná pôda
Jaklovce	2648/3	2656	1091	Orná pôda
Jaklovce	2648/3	2656	1091	Orná pôda
Jaklovce	2648/3	2656	1091	Orná pôda
Jaklovce	2648/3	2656	1091	Orná pôda
Jaklovce	2648/3	2656	1091	Orná pôda
Jaklovce	2648/3	2656	1091	Orná pôda
Jaklovce	2648/3	2656	1091	Orná pôda
Jaklovce	2648/3	2656	1091	Orná pôda
Jaklovce	2648/3	2748	1448	Trvalé trávne porasty
Jaklovce	2648/3	2748	1448	Trvalé trávne porasty
Jaklovce	2769/2		8422	Trvalé trávne porasty
Jaklovce	2771/2		18851	Trvalé trávne porasty
Jaklovce	2775/1		25117	Trvalé trávne porasty
Jaklovce	2775/1	2774	6667	Orná pôda
Jaklovce	2775/1	2781/2	2662	Orná pôda
Jaklovce	2775/1	2781/2	2662	Orná pôda
Jaklovce	2775/1	3762/2	8133	Vodné plochy
Jaklovce	2775/1	3762/2	8133	Vodné plochy
Jaklovce	2780/2		40314	Trvalé trávne porasty
Jaklovce	2780/2	2780/2	40286	Trvalé trávne porasty
Jaklovce	2780/2	2780/2	40286	Trvalé trávne porasty
Jaklovce	2781/2		4999	Ostatné plochy
Jaklovce	2781/2		4999	Ostatné plochy
Jaklovce	2786/2		1664	Trvalé trávne porasty
Jaklovce	2786/2	2781/2	2662	Orná pôda
Jaklovce	2786/2	2781/2	2662	Orná pôda
Jaklovce	2791/5		2862	Zastavané plochy a nádvoria
Jaklovce	2791/5	2773	45	Trvalé trávne porasty
Jaklovce	2791/5	2774	6667	Orná pôda
Jaklovce	2791/5	2792	12299	Trvalé trávne porasty
Jaklovce	2791/5	3762/2	8133	Vodné plochy
Jaklovce	2791/5	3762/2	8133	Vodné plochy
Jaklovce	3760/1		3487	Vodné plochy
Jaklovce	3760/1	3760/2	3950	Vodné plochy
Jaklovce	3760/1	3760/2	3950	Vodné plochy
Jaklovce	3762/3		6160	Vodné plochy
Jaklovce	3762/3	2774	6667	Orná pôda
Jaklovce	3762/3	2781/2	2662	Orná pôda
Jaklovce	3762/3	2781/2	2662	Orná pôda
Jaklovce	3762/3	3762/2	8133	Vodné plochy
Jaklovce	3762/3	3762/2	8133	Vodné plochy
Jaklovce	1166/1		4445	Ostatné plochy
Jaklovce	1166/1		4445	Ostatné plochy
Jaklovce	1167		15333	Ostatné plochy
Jaklovce	1167		15333	Ostatné plochy
Jaklovce	2783		6328	Ostatné plochy
Jaklovce	2783	2779	564	Záhrady

Identifikácia KN SO01 A-B

K.ú.	Číslo parcely _C	Číslo parcely_E	Výmera	Druh pozemku
Jaklovce	2783	2779	564	Záhrady
Jaklovce	2787		473	Ostatné plochy
Jaklovce	2818		534962	Lesné pozemky
Jaklovce	2818	2818	180146	Lesné pozemky
Jaklovce	2818	2818	180146	Lesné pozemky
Jaklovce	2826		14165	Trvalé trávne porasty
Jaklovce	2826	2826	5365	Lesné pozemky
Jaklovce	2826	2826	5365	Lesné pozemky
Jaklovce	2826	2825/2	903	Orná pôda
Jaklovce	2826	2825/2	903	Orná pôda
Jaklovce	2826	2825/1	6450	Orná pôda
Jaklovce	2826	2825/1	6450	Orná pôda
Jaklovce	2828		17972	Trvalé trávne porasty
Jaklovce	2829		2915	Ostatné plochy
Jaklovce	3744		4768	Ostatné plochy
Jaklovce	3744	3744	4067	Zastavané plochy a nádvoria
Jaklovce	3744	3744	4067	Zastavané plochy a nádvoria
Jaklovce	3771		6079	Zastavané plochy a nádvoria
Jaklovce	1242/2		226012	Vodné plochy
Jaklovce	1242/2		226012	Vodné plochy
Jaklovce	2785/1		39486	Trvalé trávne porasty
Jaklovce	2786/1		11196	Trvalé trávne porasty
Jaklovce	2786/1	2782	6152	Trvalé trávne porasty
Jaklovce	2786/1	2782	6152	Trvalé trávne porasty
Jaklovce	2786/1	2786	9684	Trvalé trávne porasty
Jaklovce	2786/1	2786	9684	Trvalé trávne porasty
Jaklovce	2791/3		3864	Zastavané plochy a nádvoria
Jaklovce	2791/36		806	Ostatné plochy
Jaklovce	2791/38		4106	Trvalé trávne porasty
Jaklovce	2791/6		14417	Trvalé trávne porasty
Jaklovce	2825/10		705	Ostatné plochy
Jaklovce	2825/10		705	Ostatné plochy
Jaklovce	2825/5		2051	Trvalé trávne porasty
Jaklovce	2825/6		358	Ostatné plochy
Jaklovce	2825/6		358	Ostatné plochy
Jaklovce	2825/7		4415	Trvalé trávne porasty
Jaklovce	2825/8		584	Ostatné plochy
Jaklovce	2825/8		584	Ostatné plochy
Jaklovce	2830/10		1520	Ostatné plochy
Jaklovce	2830/10		1520	Ostatné plochy
Jaklovce	2830/16		50832	Trvalé trávne porasty
Jaklovce	2830/9		311	Ostatné plochy
Jaklovce	2830/9		311	Ostatné plochy
Jaklovce	2834/1		93348	Trvalé trávne porasty
Jaklovce	2834/1	2830/1	25389	Orná pôda
Jaklovce	2834/1	2831	15065	Orná pôda
Jaklovce	2834/1	2831	15065	Orná pôda
Jaklovce	2834/1	2831	15065	Orná pôda
Jaklovce	2872/1		233762	Orná pôda
Jaklovce	2872/1	2874	751	Orná pôda
Jaklovce	2872/1	2874	751	Orná pôda
Jaklovce	2872/1	2874	751	Orná pôda
Jaklovce	2872/1	2875	1543	Orná pôda
Jaklovce	2872/1	2875	1543	Orná pôda
Jaklovce	2872/1	2875	1543	Orná pôda
Jaklovce	2872/1	2876	1103	Orná pôda
Jaklovce	2872/1	2876	1103	Orná pôda
Jaklovce	2872/1	2877	1168	Orná pôda
Jaklovce	2872/1	2877	1168	Orná pôda
Jaklovce	2872/1	2877	1168	Orná pôda
Jaklovce	2872/1	2878	534	Orná pôda
Jaklovce	2872/1	2878	534	Orná pôda
Jaklovce	2872/1	2878	534	Orná pôda
Jaklovce	2872/1	2878	534	Orná pôda
Jaklovce	2872/1	2878	534	Orná pôda
Jaklovce	2872/1	2878	534	Orná pôda
Jaklovce	2872/1	2879	632	Orná pôda
Jaklovce	2872/1	2880	790	Orná pôda
Jaklovce	2872/1	2880	790	Orná pôda
Jaklovce	2872/1	2880	790	Orná pôda
Jaklovce	2872/1	2880	790	Orná pôda
Jaklovce	2872/1	2880	790	Orná pôda
Jaklovce	2872/1	2880	790	Orná pôda
Jaklovce	2872/1	2880	790	Orná pôda
Jaklovce	2872/1	2881	810	Orná pôda
Jaklovce	2872/1	2882	818	Orná pôda
Jaklovce	2872/1	2882	818	Orná pôda
Jaklovce	2872/1	2883	852	Orná pôda
Jaklovce	2872/1	2883	852	Orná pôda

Identifikácia KN SO01 A-B

K.ú.	Číslo parcely _C	Číslo parcely_E	Výmera	Druh pozemku
Jaklovce	2872/1	2883	852	Orná pôda
Jaklovce	2872/1	2884	1880	Orná pôda
Jaklovce	2872/1	2884	1880	Orná pôda
Jaklovce	2872/1	2885	1905	Orná pôda
Jaklovce	2872/1	2885	1905	Orná pôda
Jaklovce	2872/1	2886/1	503	Orná pôda
Jaklovce	2872/1	2886/2	532	Orná pôda
Jaklovce	2872/1	2887	1000	Orná pôda
Jaklovce	2872/1	2887	1000	Orná pôda
Jaklovce	2872/1	2888/1	1362	Orná pôda
Jaklovce	2872/1	2888/1	1362	Orná pôda
Jaklovce	2872/1	2888/1	1362	Orná pôda
Jaklovce	2872/1	2888/2	681	Orná pôda
Jaklovce	2872/1	2888/2	681	Orná pôda
Jaklovce	2872/1	2889	652

Identifikácia KN SO01 A-B

K.ú.	Číslo parcely _C	Číslo parcely_E	Výmera	Druh pozemku
Jaklovce	2872/1	2894	453	Orná pôda
Jaklovce	2872/1	2894	453	Orná pôda
Jaklovce	2872/1	2894	453	Orná pôda
Jaklovce	2872/1	2894	453	Orná pôda
Jaklovce	2872/1	2895	852	Orná pôda
Jaklovce	2872/1	2896	912	Orná pôda
Jaklovce	2872/1	2897/1	1871	Orná pôda
Jaklovce	2872/1	2897/1	1871	Orná pôda
Jaklovce	2872/1	2898	1547	Orná pôda
Jaklovce	2872/1	2898	1547	Orná pôda
Jaklovce	2872/1	2916	1073	Orná pôda
Jaklovce	2872/1	2916	1073	Orná pôda
Jaklovce	2872/1	2916	1073	Orná pôda
Jaklovce	2872/1	2916	1073	Orná pôda
Jaklovce	2872/1	2916	1073	Orná pôda
Jaklovce	2872/1	2916	1073	Orná pôda
Jaklovce	2872/1	2916	1073	Orná pôda
Jaklovce	2872/1	2916	1073	Orná pôda
Jaklovce	2872/1	2916	1073	Orná pôda
Jaklovce	2872/1	2917	1759	Orná pôda
Jaklovce	2872/1	2917	1759	Orná pôda
Jaklovce	2872/1	2917	1759	Orná pôda
Jaklovce	2872/1	2917	1759	Orná pôda
Jaklovce	2872/1	2917	1759	Orná pôda
Jaklovce	2872/1	2917	1759	Orná pôda
Jaklovce	2872/1	2917	1759	Orná pôda
Jaklovce	2872/1	2917	1759	Orná pôda
Jaklovce	2872/1	2918	1933	Orná pôda
Jaklovce	2872/1	2918	1933	Orná pôda
Jaklovce	2872/1	2918	1933	Orná pôda
Jaklovce	2872/1	2918	1933	Orná pôda
Jaklovce	2872/1	2918	1933	Orná pôda
Jaklovce	2872/1	2918	1933	Orná pôda
Jaklovce	2872/1	2918	1933	Orná pôda
Jaklovce	2872/1	2918	1933	Orná pôda
Jaklovce	2872/1	2918	1933	Orná pôda
Jaklovce	2872/1	2918	1933	Orná pôda
Jaklovce	2872/1	2918	1933	Orná pôda
Jaklovce	2872/1	2918	1933	Orná pôda
Jaklovce	2872/1	2918	1933	Orná pôda
Jaklovce	2872/1	2918	1933	Orná pôda
Jaklovce	2872/1	2918	1933	Orná pôda
Jaklovce	2872/1	2918	1933	Orná pôda
Jaklovce	2872/1	2918	1933	Orná pôda
Jaklovce	2872/1	2918	1933	Orná pôda
Jaklovce	2872/1	2918	1933	Orná pôda
Jaklovce	2872/1	2919	2071	Orná pôda
Jaklovce	2872/1	2919	2071	Orná pôda
Jaklovce	2872/1	2919	2071	Orná pôda
Jaklovce	2872/1	2919	2071	Orná pôda
Jaklovce	2872/1	2919	2071	Orná pôda
Jaklovce	2872/1	2919	2071	Orná pôda
Jaklovce	2872/1	2925	2885	Orná pôda
Jaklovce	2872/1	2925	2885	Orná pôda
Jaklovce	2872/1	2925	2885	Orná pôda
Jaklovce	2872/1	2925	2885	Orná pôda
Jaklovce	2872/1	2926	2938	Orná pôda
Jaklovce	2872/1	2930	3726	Orná pôda
Jaklovce	2872/1	2930	3726	Orná pôda
Jaklovce	2872/1	2930	3726	Orná pôda
Jaklovce	2872/1	2930	3726	Orná pôda
Jaklovce	2872/1	2930	3726	Orná pôda
Jaklovce	2872/1	2930	3726	Orná pôda
Jaklovce	2872/1	2931	1873	Orná pôda
Jaklovce	2872/1	2931	1873	Orná pôda
Jaklovce	2872/1	2931	1873	Orná pôda
Jaklovce	2872/1	2931	1873	Orná pôda
Jaklovce	2872/1	2931	1873	Orná pôda
Jaklovce	2872/1	2931	1873	Orná pôda
Jaklovce	2872/1	2933	987	Orná pôda
Jaklovce	2872/1	2933	987	Orná pôda
Jaklovce	2872/1	2934	1630	Orná pôda
Jaklovce	2872/1	2934	1630	Orná pôda
Jaklovce	2872/1	2934	1630	Orná pôda
Jaklovce	2872/1	2934	1630	Orná pôda
Jaklovce	2872/1	2934	1630	Orná pôda
Jaklovce	2872/1	2934	1630	Orná pôda
Jaklovce	2872/1	2934	1630	Orná pôda

Identifikácia KN SO01 A-B

K.ú.	Číslo parcely _C	Číslo parcely_E	Výmera	Druh pozemku
Jaklovce	2872/1	2934	1630	Orná pôda
Jaklovce	2872/1	2934	1630	Orná pôda
Jaklovce	2872/1	2935	1584	Orná pôda
Jaklovce	2872/1	2935	1584	Orná pôda
Jaklovce	2872/1	2936	1576	Orná pôda
Jaklovce	2872/1	2936	1576	Orná pôda
Jaklovce	2872/1	2936	1576	Orná pôda
Jaklovce	2872/1	2936	1576	Orná pôda
Jaklovce	2872/1	2936	1576	Orná pôda
Jaklovce	2872/1	2937	2093	Orná pôda
Jaklovce	2872/1	2944	1848	Orná pôda
Jaklovce	2872/1	2944	1848	Orná pôda
Jaklovce	2872/1	2945	2380	Orná pôda
Jaklovce	2872/1	2945	2380	Orná pôda
Jaklovce	2872/1	2947	1027	Orná pôda
Jaklovce	2872/1	2948	855	Orná pôda
Jaklovce	2872/1	2949	2675	Orná pôda
Jaklovce	2872/1	2949	2675	Orná pôda
Jaklovce	2872/1	2956	1378	Orná pôda
Jaklovce	2872/1	2956	1378	Orná pôda
Jaklovce	2872/1	2956	1378	Orná pôda
Jaklovce	2872/1	2956	1378	Orná pôda
Jaklovce	2872/1	2957	1231	Orná pôda
Jaklovce	2872/1	2957	1231	Orná pôda
Jaklovce	2872/1	2957	1231	Orná pôda
Jaklovce	2872/1	2957	1231	Orná pôda
Jaklovce	2872/1	2959	1240	Orná pôda
Jaklovce	2872/1	2959	1240	Orná pôda
Jaklovce	2872/1	2959	1240	Orná pôda
Jaklovce	2872/1	2959	1240	Orná pôda
Jaklovce	2872/1	2959	1240	Orná pôda
Jaklovce	2872/1	2959	1240	Orná pôda
Jaklovce	2872/1	2959	1240	Orná pôda
Jaklovce	2872/1	2959	1240	Orná pôda
Jaklovce	2872/1	2959	1240	Orná pôda
Jaklovce	2872/1	2966/1	2058	Orná pôda
Jaklovce	2872/1	2966/1	2058	Orná pôda
Jaklovce	2872/1	2966/2	3777	Orná pôda
Jaklovce	2872/1	2966/2	3777	Orná pôda
Jaklovce	2872/1	2966/2	3777	Orná pôda
Jaklovce	2872/1	2966/2	3777	Orná pôda
Jaklovce	2872/1	2967	862	Orná pôda
Jaklovce	2872/1	2967	862	Orná pôda
Jaklovce	2872/1	2967	862	Orná pôda
Jaklovce	2872/1	2968	479	Orná pôda
Jaklovce	2872/1	2974	2856	Orná pôda
Jaklovce	2872/1	2974	2856	Orná pôda
Jaklovce	2872/1	2974	2856	Orná pôda
Jaklovce	2872/1	2974	2856	Orná pôda
Jaklovce	2872/1	2974	2856	Orná pôda
Jaklovce	2872/1	2974	2856	Orná pôda
Jaklovce	2872/1	2974	2856	Orná pôda
Jaklovce	2872/1	2974	2856	Orná pôda
Jaklovce	2872/1	2974	2856	Orná pôda
Jaklovce	2872/1	2974	2856	Orná pôda
Jaklovce	2872/1	2974	2856	Orná pôda
Jaklovce	2872/1	2974	2856	Orná pôda
Jaklovce	2872/1	2974	2856	Orná pôda
Jaklovce	2872/1	2974	2856	Orná pôda
Jaklovce	2872/1	2975	2796	Orná pôda
Jaklovce	2872/1	2975	2796	Orná pôda
Jaklovce	2872/1	2976	1367	Orná pôda
Jaklovce	2872/1	2976	1367	Orná pôda
Jaklovce	2872/1	2976	1367	Orná pôda
Jaklovce	2872/1	2977	1317	Orná pôda
Jaklovce	2872/1	2978	3044	Orná pôda
Jaklovce	2872/1	2978	3044	Orná pôda
Jaklovce	2872/1	2978	3044	Orná pôda
Jaklovce	2872/1	2989	870	Orná pôda
Jaklovce	2872/1	2989	870	Orná pôda
Jaklovce	2872/1	2989	870	Orná pôda
Jaklovce	2872/1	2989	870	Orná pôda
Jaklovce	2872/1	2989	870	Orná pôda
Jaklovce	2872/1	2989	870	Orná pôda
Jaklovce	2872/1	2990	867	Orná pôda
Jaklovce	2872/1	2990	867	Orná pôda
Jaklovce	2872/1	2990	867	Orná pôda
Jaklovce	2872/1	2990	867	Orná pôda
Jaklovce	2872/1	2991	931	Orná pôda

Identifikácia KN SO01 A-B

K.ú.	Číslo parcely _C	Číslo parcely_E	Výmera	Druh pozemku
Jaklovce	2872/1	2991	931	Orná pôda
Jaklovce	2872/1	2993	1853	Orná pôda
Jaklovce	2872/1	2993	1853	Orná pôda
Jaklovce	2872/1	2993	1853	Orná pôda
Jaklovce	2872/1	2993	1853	Orná pôda
Jaklovce	2872/1	2994	1780	Orná pôda
Jaklovce	2872/1	2994	1780	Orná pôda
Jaklovce	2872/1	2994	1780	Orná pôda
Jaklovce	2872/1	2994	1780	Orná pôda
Jaklovce	2872/1	2994	1780	Orná pôda
Jaklovce	2872/1	2994	1780	Orná pôda
Jaklovce	2872/1	2995	1358	Orná pôda
Jaklovce	2872/1	2995	1358	Orná pôda
Jaklovce	2872/1	2995	1358	Orná pôda
Jaklovce	2872/1	2995	1358	Orná pôda
Jaklovce	2872/1	2995	1358	Orná pôda
Jaklovce	2872/1	2995	1358	Orná pôda
Jaklovce	2872/1	2996	1700	Orná pôda
Jaklovce	2872/1	2996	1700	Orná pôda
Jaklovce	2872/1	2996	1700	Orná pôda
Jaklovce	2872/1	2996	1700	Orná pôda
Jaklovce	2872/1	2996	1700	Orná pôda
Jaklovce	2872/1	2996	1700	Orná pôda
Jaklovce	2872/1	2997/1	2313	Orná pôda
Jaklovce	2872/1	2997/2	1164	Orná pôda
Jaklovce	2872/1	2997/2	1164	Orná pôda
Jaklovce	2872/1	2998	2154	Orná pôda
Jaklovce	2872/1	2998	2154	Orná pôda
Jaklovce	2872/1	2998	2154	Orná pôda
Jaklovce	2872/1	2998	2154	Orná pôda
Jaklovce	2872/1	2998	2154	Orná pôda
Jaklovce	2872/1	2998	2154	Orná pôda
Jaklovce	2872/1	2998	2154	Orná pôda
Jaklovce	2872/1	2998	2154	Orná pôda
Jaklovce	2872/1	2999	2304	Orná pôda
Jaklovce	2872/1	2999	2304	Orná pôda
Jaklovce	2872/1	2999	2304	Orná pôda
Jaklovce	2872/1	2999	2304	Orná pôda
Jaklovce	2872/1	2999	2304	Orná pôda
Jaklovce	2872/1	2999	2304	Orná pôda
Jaklovce	2872/1	2999	2304	Orná pôda
Jaklovce	2872/1	2999	2304	Orná pôda
Jaklovce	2872/1	2999	2304	Orná pôda
Jaklovce	2872/1	2999	2304	Orná pôda
Jaklovce	2872/1	2999	2304	Orná pôda
Jaklovce	2872/1	2999	2304	Orná pôda
Jaklovce	2872/1	2999	2304	Orná pôda
Jaklovce	2872/1	2999	2304	Orná pôda
Jaklovce	2872/1	2999	2304	Orná pôda
Jaklovce	2872/1	2999	2304	Orná pôda
Jaklovce	2872/1	2999	2304	Orná pôda
Jaklovce	2872/1	2999	2304	Orná pôda
Jaklovce	2872/1	2999	2304	Orná pôda
Jaklovce	2872/1	2999	2304	Orná pôda
Jaklovce	2872/1	2999	2304	Orná pôda
Jaklovce	2872/1	2999	2304	Orná pôda
Jaklovce	2872/1	2999	2304	Orná pôda
Jaklovce	2872/1	2999	2304	Orná pôda
Jaklovce	2872/1	2999	2304	Orná pôda
Jaklovce	2872/1	3000	2571	Orná pôda
Jaklovce	2872/1	3000	2571	Orná pôda
Jaklovce	2872/1	3000	2571	Orná pôda
Jaklovce	2872/1	3000	2571	Orná pôda
Jaklovce	2872/1	3000	2571	Orná pôda
Jaklovce	2872/1	3000	2571	Orná pôda
Jaklovce	2872/2		13553	Zastavané plochy a nádvoria
Jaklovce	2872/2	2890	789	Orná pôda
Jaklovce	2872/2	2891	684	Orná pôda
Jaklovce	2872/2	2891	684	Orná pôda
Jaklovce	2872/2	2891	684	Orná pôda
Jaklovce	2872/2	2891	684	Orná pôda
Jaklovce	2872/2	2891	684	Orná pôda
Jaklovce	2872/2	2891	684	Orná pôda
Jaklovce	2872/2	2891	684	Orná pôda
Jaklovce	2872/2	2891	684	Orná pôda
Jaklovce	2872/2	2891	684	Orná pôda
Jaklovce	2872/2	2891	684	Orná pôda
Jaklovce	2872/2	2892	833	Orná pôda
Jaklovce	2872/2	2892	833	Orná pôda
Jaklovce	2872/2	2893	396	Orná pôda
Jaklovce	2872/2	2893	396	Orná pôda
Jaklovce	2872/2	2893	396	Orná pôda
Jaklovce	2872/2	2893	396	Orná pôda
Jaklovce	2872/2	2893	396	Orná pôda

Identifikácia KN SO01 A-B

K.ú.	Číslo parcely _C	Číslo parcely_E	Výmera	Druh pozemku
Jaklovce	2872/2	2893	396	Orná pôda

Identifikácia KN SO01 A-B

K.ú.	Číslo parcely _C	Číslo parcely_E	Výmera	Druh pozemku
Margecany	3125		8693	Ostatné plochy
Margecany	3125		8693	Ostatné plochy
Margecany	3125		8693	Ostatné plochy

Identifikácia KN SO01 A-B

K.ú.	Číslo parcely _C	Číslo parcely_E	Výmera	Druh pozemku
Margecany	3125		8693	Ostatné plochy
Margecany	3125		8693	Ostatné plochy
Margecany	3125		8693	Ostatné plochy

Identifikácia KN SO01 A-B

K.ú.	Číslo parcely _C	Číslo parcely_E	Výmera	Druh pozemku
Margecany	3125		8693	Ostatné plochy
Margecany	3125		8693	Ostatné plochy
Margecany	3125		8693	Ostatné plochy

Identifikácia KN SO01 A-B

K.ú.	Číslo parcely _C	Číslo parcely_E	Výmera	Druh pozemku
Margecany	3125		8693	Ostatné plochy
Margecany	3125		8693	Ostatné plochy
Margecany	3125		8693	Ostatné plochy

Identifikácia KN SO01 A-B

K.ú.	Číslo parcely _C	Číslo parcely_E	Výmera	Druh pozemku
Margecany	3125		8693	Ostatné plochy
Margecany	3125		8693	Ostatné plochy
Margecany	3125		8693	Ostatné plochy

Identifikácia KN SO01 A-B

K.ú.	Číslo parcely _C	Číslo parcely_E	Výmera	Druh pozemku
Margecany	3125		8693	Ostatné plochy
Margecany	3125		8693	Ostatné plochy
Margecany	3125		8693	Ostatné plochy

Identifikácia KN SO01 A-B

K.ú.	Číslo parcely _C	Číslo parcely_E	Výmera	Druh pozemku
Margecany	3126		21700	Lesné pozemky
Margecany	3126		21700	Lesné pozemky
Margecany	3126		21700	Lesné pozemky

Identifikácia KN SO01 A-B

K.ú.	Číslo parcely _C	Číslo parcely_E	Výmera	Druh pozemku
Margecany	3126		21700	Lesné pozemky
Margecany	3126		21700	Lesné pozemky
Margecany	3126		21700	Lesné pozemky

Identifikácia KN SO01 A-B

K.ú.	Číslo parcely _C	Číslo parcely_E	Výmera	Druh pozemku
Margecany	3126		21700	Lesné pozemky
Margecany	3126		21700	Lesné pozemky
Margecany	3126		21700	Lesné pozemky

Identifikácia KN SO01 A-B

K.ú.	Číslo parcely _C	Číslo parcely_E	Výmera	Druh pozemku
Margecany	3126		21700	Lesné pozemky
Margecany	3126		21700	Lesné pozemky
Margecany	3126		21700	Lesné pozemky

Identifikácia KN SO01 A-B

K.ú.	Číslo parcely _C	Číslo parcely_E	Výmera	Druh pozemku
Margecany	3126		21700	Lesné pozemky
Margecany	3126		21700	Lesné pozemky
Margecany	3126		21700	Lesné pozemky

Identifikácia KN SO01 A-B

K.ú.	Číslo parcely _C	Číslo parcely_E	Výmera	Druh pozemku
Margecany	3126		21700	Lesné pozemky
Margecany	3126		21700	Lesné pozemky
Margecany	3126		21700	Lesné pozemky

Identifikácia KN SO01 A-B

K.ú.	Číslo parcely _C	Číslo parcely_E	Výmera	Druh pozemku
Margecany	3127		9085	Ostatné plochy
Margecany	3127		9085	Ostatné plochy
Margecany	3127		9085	Ostatné plochy

Identifikácia KN SO01 A-B

K.ú.	Číslo parcely _C	Číslo parcely_E	Výmera	Druh pozemku
Margecany	3127		9085	Ostatné plochy
Margecany	3127		9085	Ostatné plochy
Margecany	3127		9085	Ostatné plochy

Identifikácia KN SO01 A-B

K.ú.	Číslo parcely _C	Číslo parcely_E	Výmera	Druh pozemku
Margecany	3127		9085	Ostatné plochy
Margecany	3127		9085	Ostatné plochy
Margecany	3127		9085	Ostatné plochy

Identifikácia KN SO01 A-B

K.ú.	Číslo parcely _C	Číslo parcely_E	Výmera	Druh pozemku
Margecany	3127		9085	Ostatné plochy
Margecany	3127		9085	Ostatné plochy
Margecany	3127		9085	Ostatné plochy

Identifikácia KN SO01 A-B

K.ú.	Číslo parcely _C	Číslo parcely_E	Výmera	Druh pozemku
Margecany	3127		9085	Ostatné plochy
Margecany	3127		9085	Ostatné plochy
Margecany	3127		9085	Ostatné plochy

Identifikácia KN SO01 A-B

K.ú.	Číslo parcely _C	Číslo parcely_E	Výmera	Druh pozemku
Margecany	3127		9085	Ostatné plochy
Margecany	3127		9085	Ostatné plochy
Margecany	3127		9085	Ostatné plochy

Identifikácia KN SO01 A-B

K.ú.	Číslo parcely _C	Číslo parcely_E	Výmera	Druh pozemku
Margecany	3129		23152	Lesné pozemky
Margecany	3129		23152	Lesné pozemky
Margecany	3129		23152	Lesné pozemky

Identifikácia KN SO01 A-B

K.ú.	Číslo parcely _C	Číslo parcely_E	Výmera	Druh pozemku
Margecany	3129		23152	Lesné pozemky
Margecany	3129		23152	Lesné pozemky
Margecany	3129		23152	Lesné pozemky

Identifikácia KN SO01 A-B

K.ú.	Číslo parcely _C	Číslo parcely_E	Výmera	Druh pozemku
Margecany	3129		23152	Lesné pozemky
Margecany	3129		23152	Lesné pozemky
Margecany	3129		23152	Lesné pozemky

Identifikácia KN SO01 A-B

K.ú.	Číslo parcely _C	Číslo parcely_E	Výmera	Druh pozemku
Margecany	3129		23152	Lesné pozemky
Margecany	3129		23152	Lesné pozemky
Margecany	3129		23152	Lesné pozemky

Identifikácia KN SO01 A-B

K.ú.	Číslo parcely _C	Číslo parcely_E	Výmera	Druh pozemku
Margecany	3129		23152	Lesné pozemky
Margecany	3129		23152	Lesné pozemky
Margecany	3129		23152	Lesné pozemky

Identifikácia KN SO01 A-B

K.ú.	Číslo parcely _C	Číslo parcely_E	Výmera	Druh pozemku
Margecany	3129		23152	Lesné pozemky
Margecany	3129		23152	Lesné pozemky
Margecany	3129		23152	Lesné pozemky

Identifikácia KN SO01 A-B

K.ú.	Číslo parcely _C	Číslo parcely_E	Výmera	Druh pozemku
Margecany	3124/1		1468	Ostatné plochy
Margecany	3124/1		1468	Ostatné plochy
Margecany	3124/1		1468	Ostatné plochy

Identifikácia KN SO01 A-B

K.ú.	Číslo parcely _C	Číslo parcely_E	Výmera	Druh pozemku
Margecany	3124/1		1468	Ostatné plochy
Margecany	3124/1		1468	Ostatné plochy
Margecany	3124/1		1468	Ostatné plochy

Identifikácia KN SO01 A-B

K.ú.	Číslo parcely _C	Číslo parcely_E	Výmera	Druh pozemku
Margecany	3124/1		1468	Ostatné plochy
Margecany	3124/1		1468	Ostatné plochy
Margecany	3124/1		1468	Ostatné plochy

Identifikácia KN SO01 A-B

K.ú.	Číslo parcely _C	Číslo parcely_E	Výmera	Druh pozemku
Margecany	3124/1		1468	Ostatné plochy
Margecany	3124/1		1468	Ostatné plochy
Margecany	3124/1		1468	Ostatné plochy

Identifikácia KN SO01 A-B

K.ú.	Číslo parcely _C	Číslo parcely_E	Výmera	Druh pozemku
Margecany	3124/1		1468	Ostatné plochy
Margecany	3124/1		1468	Ostatné plochy
Margecany	3124/1		1468	Ostatné plochy

Identifikácia KN SO01 A-B

K.ú.	Číslo parcely _C	Číslo parcely_E	Výmera	Druh pozemku
Margecany	3124/1		1468	Ostatné plochy
Margecany	3124/1		1468	Ostatné plochy
Margecany	3124/1		1468	Ostatné plochy

Identifikácia KN SO01 A-B

K.ú.	Číslo parcely _C	Číslo parcely_E	Výmera	Druh pozemku
Margecany	3124/2		512	Lesné pozemky
Margecany	3124/2		512	Lesné pozemky
Margecany	3124/2		512	Lesné pozemky

Identifikácia KN SO01 A-B

K.ú.	Číslo parcely _C	Číslo parcely_E	Výmera	Druh pozemku
Margecany	3124/2		512	Lesné pozemky
Margecany	3124/2		512	Lesné pozemky
Margecany	3124/2		512	Lesné pozemky

Identifikácia KN SO01 A-B

K.ú.	Číslo parcely _C	Číslo parcely_E	Výmera	Druh pozemku
Margecany	3124/2		512	Lesné pozemky
Margecany	3124/2		512	Lesné pozemky
Margecany	3124/2		512	Lesné pozemky

Identifikácia KN SO01 A-B

K.ú.	Číslo parcely _C	Číslo parcely_E	Výmera	Druh pozemku
Margecany	3124/2		512	Lesné pozemky
Margecany	3124/2		512	Lesné pozemky
Margecany	3124/2		512	Lesné pozemky

Identifikácia KN SO01 A-B

K.ú.	Číslo parcely _C	Číslo parcely_E	Výmera	Druh pozemku
Margecany	3124/2		512	Lesné pozemky
Margecany	3124/2		512	Lesné pozemky
Margecany	3124/2		512	Lesné pozemky

Identifikácia KN SO01 A-B

K.ú.	Číslo parcely _C	Číslo parcely_E	Výmera	Druh pozemku
Margecany	3124/2		512	Lesné pozemky
Margecany	3124/2		512	Lesné pozemky
Margecany	3124/2		512	Lesné pozemky

Identifikácia KN SO01 A-B

K.ú.	Číslo parcely _C	Číslo parcely_E	Výmera	Druh pozemku
Margecany	541	1249/2	36	Trvalé trávne porasty
Margecany	541	1604/203	800	Lesné pozemky

Identifikácia KN SO01 A-B

K.ú.	Číslo parcely _C	Číslo parcely_E	Výmera	Druh pozemku
Margecany	541	1604/203	800	Lesné pozemky

Identifikácia KN SO01 A-B

K.ú.	Číslo parcely _C	Číslo parcely_E	Výmera	Druh pozemku
Margecany	541	1604/203	800	Lesné pozemky

Identifikácia KN SO01 A-B

K.ú.	Číslo parcely _C	Číslo parcely_E	Výmera	Druh pozemku
Margecany	541	1604/203	800	Lesné pozemky

Identifikácia KN SO01 A-B

K.ú.	Číslo parcely _C	Číslo parcely_E	Výmera	Druh pozemku
Margecany	2957		4697	Ostatné plochy
Margecany	2957		4697	Ostatné plochy
Margecany	2957		4697	Ostatné plochy

Identifikácia KN SO01 A-B

K.ú.	Číslo parcely _C	Číslo parcely_E	Výmera	Druh pozemku
Margecany	3129		23152	Lesné pozemky
Margecany	3129		23152	Lesné pozemky
Margecany	3129		23152	Lesné pozemky

Identifikácia KN SO01 A-B

K.ú.	Číslo parcely _C	Číslo parcely_E	Výmera	Druh pozemku
Margecany	3129		23152	Lesné pozemky
Margecany	3129		23152	Lesné pozemky
Margecany	3129		23152	Lesné pozemky

Identifikácia KN SO01 A-B

K.ú.	Číslo parcely _C	Číslo parcely_E	Výmera	Druh pozemku
Margecany	3129		23152	Lesné pozemky
Margecany	3129		23152	Lesné pozemky
Margecany	3129		23152	Lesné pozemky

Identifikácia KN SO01 A-B

K.ú.	Číslo parcely _C	Číslo parcely_E	Výmera	Druh pozemku
Margecany	3129		23152	Lesné pozemky
Margecany	3129		23152	Lesné pozemky
Margecany	3129		23152	Lesné pozemky

Identifikácia KN SO01 A-B

K.ú.	Číslo parcely _C	Číslo parcely_E	Výmera	Druh pozemku
Margecany	3129		23152	Lesné pozemky
Margecany	3129		23152	Lesné pozemky
Margecany	3129		23152	Lesné pozemky

Identifikácia KN SO01 A-B

K.ú.	Číslo parcely _C	Číslo parcely_E	Výmera	Druh pozemku
Margecany	3129		23152	Lesné pozemky
Margecany	3129		23152	Lesné pozemky
Margecany	3129		23152	Lesné pozemky

Identifikácia KN SO01 A-B

K.ú.	Číslo parcely _C	Číslo parcely_E	Výmera	Druh pozemku
Margecany	3130		1309	Lesné pozemky
Margecany	3130		1309	Lesné pozemky
Margecany	3130		1309	Lesné pozemky

Identifikácia KN SO01 A-B

K.ú.	Číslo parcely _C	Číslo parcely_E	Výmera	Druh pozemku
Margecany	3130		1309	Lesné pozemky
Margecany	3130		1309	Lesné pozemky
Margecany	3130		1309	Lesné pozemky

Identifikácia KN SO01 A-B

K.ú.	Číslo parcely _C	Číslo parcely_E	Výmera	Druh pozemku
Margecany	3130		1309	Lesné pozemky
Margecany	3130		1309	Lesné pozemky
Margecany	3130		1309	Lesné pozemky

Identifikácia KN SO01 A-B

K.ú.	Číslo parcely _C	Číslo parcely_E	Výmera	Druh pozemku
Margecany	3130		1309	Lesné pozemky
Margecany	3130		1309	Lesné pozemky
Margecany	3130		1309	Lesné pozemky

Identifikácia KN SO01 A-B

K.ú.	Číslo parcely _C	Číslo parcely_E	Výmera	Druh pozemku
Margecany	3130		1309	Lesné pozemky
Margecany	3130		1309	Lesné pozemky
Margecany	3130		1309	Lesné pozemky

Identifikácia KN SO01 A-B

K.ú.	Číslo parcely _C	Číslo parcely_E	Výmera	Druh pozemku
Margecany	3130		1309	Lesné pozemky
Margecany	3130		1309	Lesné pozemky
Margecany	3130		1309	Lesné pozemky
Margecany	3130		1309	Lesné pozemky
Margecany	3130		1309	Lesné pozemky
Margecany	3130		1309	Lesné pozemky
Margecany	3130		1309	Lesné pozemky
Margecany	3130		1309	Lesné pozemky
Margecany	3130		1309	Lesné pozemky
Margecany	3130		1309	Lesné pozemky
Margecany	3130		1309	Lesné pozemky
Margecany	3130		1309	Lesné pozemky
Margecany	3130		1309	Lesné pozemky
Margecany	3130		1309	Lesné pozemky
Margecany	3130		1309	Lesné pozemky
Margecany	3130		1309	Lesné pozemky
Margecany	3130		1309	Lesné pozemky
Margecany	3132		103	Zastavané plochy a nádvoria
Margecany	2940/1		1258	Trvalé trávne porasty
Margecany	2941/1		836	Trvalé trávne porasty
Margecany	2941/2		145	Ostatné plochy
Margecany	2942/1		593	Trvalé trávne porasty
Margecany	2942/2		172	Ostatné plochy
Margecany	2946/1		1876	Zastavané plochy a nádvoria
Margecany	2946/2		400	Ostatné plochy
Margecany	2946/4		25	Zastavané plochy a nádvoria
Margecany	2962/1		5138	Trvalé trávne porasty
Margecany	2976/1		470	Ostatné plochy
Margecany	2976/1		470	Ostatné plochy
Margecany	2976/1		470	Ostatné plochy
Margecany	2976/1		470	Ostatné plochy
Margecany	2976/1		470	Ostatné plochy
Margecany	2976/1		470	Ostatné plochy
Margecany	2976/1		470	Ostatné plochy
Margecany	2976/1		470	Ostatné plochy
Margecany	2976/1		470	Ostatné plochy
Margecany	2976/1		470	Ostatné plochy
Margecany	2976/1		470	Ostatné plochy
Margecany	2976/1		470	Ostatné plochy
Margecany	2976/1		470	Ostatné plochy
Margecany	2976/1		470	Ostatné plochy
Margecany	2976/1		470	Ostatné plochy
Margecany	2976/1		470	Ostatné plochy
Margecany	2976/1		470	Ostatné plochy
Margecany	2976/1		470	Ostatné plochy
Margecany	2976/1		470	Ostatné plochy
Margecany	2976/1		470	Ostatné plochy
Margecany	2976/1		470	Ostatné plochy
Margecany	2976/1		470	Ostatné plochy
Margecany	2976/1		470	Ostatné plochy
Margecany	2976/1		470	Ostatné plochy
Margecany	2976/1		470	Ostatné plochy
Margecany	2976/1		470	Ostatné plochy
Margecany	2976/1		470	Ostatné plochy
Margecany	2976/1		470	Ostatné plochy
Margecany	2986/1		1124	Trvalé trávne porasty
Margecany	2986/4		148	Ostatné plochy
Margecany	2986/5		101	Trvalé trávne porasty
Margecany	3131/1		2134	Ostatné plochy
Margecany	3131/3		38	Zastavané plochy a nádvoria
Margecany	395/1		3693	Trvalé trávne porasty
Margecany	395/1	2268/100	906	Zastavané plochy a nádvoria
Margecany	395/1	2268/100	906	Zastavané plochy a nádvoria
Margecany	405/10		10	Zastavané plochy a nádvoria
Margecany	405/7		501	Zastavané plochy a nádvoria
Margecany	405/9		1	Zastavané plochy a nádvoria
Margecany	405/9	1426/302	1	Orná pôda
Margecany	406/1		348	Záhrady
Margecany	406/2		105	Záhrady
Margecany	406/4		20	Záhrady
Margecany	407/2		345	Záhrady
Margecany	407/3		25	Záhrady
Margecany	734/1		7031	Zastavané plochy a nádvoria
Margecany	734/4		165	Zastavané plochy a nádvoria
Margecany	734/4	1429/101	52	Orná pôda
Margecany	734/4	71323/7	8	Ostatné plochy
Margecany	754/2		1227	Zastavané plochy a nádvoria

Identifikácia KN SO01 C-A

K.ú.	Číslo parcely _C	Číslo parcely_E	Výmera	Druh pozemku
Helcmanovce	4753		8465	Trvalé trávne porasty
Helcmanovce	4762		113068	Trvalé trávne porasty
Helcmanovce	4762	4762	92854	Trvalé trávne porasty
Helcmanovce	4762	4765	6743	Orná pôda
Helcmanovce	4770		48991	Lesné pozemky
Helcmanovce	4771		2728	Lesné pozemky
Helcmanovce	4874		696	Lesné pozemky
Helcmanovce	4874		696	Lesné pozemky
Helcmanovce	4797/4		25073	Zastavané plochy a nádvoria
Helcmanovce	4797/4		25073	Zastavané plochy a nádvoria
Prakovce	836		22655	Lesné pozemky
Prakovce	836		22655	Lesné pozemky
Prakovce	838		1988	Lesné pozemky
Prakovce	838		1988	Lesné pozemky
Prakovce	846		17769	Trvalé trávne porasty
Prakovce	846		17769	Trvalé trávne porasty
Prakovce	846		17769	Trvalé trávne porasty
Prakovce	848		705	Lesné pozemky
Prakovce	848		705	Lesné pozemky
Prakovce	4755/2		3338	Zastavané plochy a nádvoria
Prakovce	4755/2		3338	Zastavané plochy a nádvoria
Prakovce	4755/53		529	Zastavané plochy a nádvoria
Prakovce	4755/54		921	Zastavané plochy a nádvoria
Prakovce	4880/2		26290	Zastavané plochy a nádvoria
Prakovce	4880/2		26290	Zastavané plochy a nádvoria
Prakovce	842/2		48551	Trvalé trávne porasty
Prakovce	842/2		48551	Trvalé trávne porasty
Prakovce	842/2		48551	Trvalé trávne porasty
Prakovce	845/1		1054525	Lesné pozemky
Prakovce	845/1	558/1	1052985	Lesné pozemky
Prakovce	845/1	558/1	1052985	Lesné pozemky
Gelnica	1737		761	Zastavané plochy a nádvoria
Gelnica	1737		761	Zastavané plochy a nádvoria
Gelnica	1737		761	Zastavané plochy a nádvoria
Gelnica	1738		476	Záhrady
Gelnica	1738		476	Záhrady
Gelnica	1738		476	Záhrady
Gelnica	1739		2023	Trvalé trávne porasty
Gelnica	1739	1721/3	1944	Trvalé trávne porasty
Gelnica	1739	3151/16	1120	Lesné pozemky
Gelnica	1739	3151/16	1120	Lesné pozemky
Gelnica	1885		2402	Trvalé trávne porasty
Gelnica	1885	3151/8	467	Lesné pozemky
Gelnica	1885	3151/8	467	Lesné pozemky
Gelnica	1886		1015	Trvalé trávne porasty
Gelnica	1886	1561	2986	Trvalé trávne porasty
Gelnica	1886	1561	2986	Trvalé trávne porasty
Gelnica	1886	1561	2986	Trvalé trávne porasty
Gelnica	1888		412	Záhrady
Gelnica	2278		6150	Trvalé trávne porasty
Gelnica	2278	1712/1	9247	Trvalé trávne porasty
Gelnica	2278	1712/1	9247	Trvalé trávne porasty
Gelnica	2278	1712/1	9247	Trvalé trávne porasty
Gelnica	2278	1712/2	36	Zastavané plochy a nádvoria
Gelnica	2278	1712/2	36	Zastavané plochy a nádvoria
Gelnica	2278	1712/2	36	Zastavané plochy a nádvoria
Gelnica	2282		10431	Trvalé trávne porasty
Gelnica	2282	1714	7965	Trvalé trávne porasty
Gelnica	2282	1714	7965	Trvalé trávne porasty
Gelnica	2282	1714	7965	Trvalé trávne porasty
Gelnica	2282	3151/16	1120	Lesné pozemky
Gelnica	2282	3151/16	1120	Lesné pozemky
Gelnica	2286		4176	Ostatné plochy
Gelnica	2286	1720/1	4300	Trvalé trávne porasty
Gelnica	2286	1720/1	4300	Trvalé trávne porasty
Gelnica	2286	1720/1	4300	Trvalé trávne porasty
Gelnica	2650		2013	Ostatné plochy
Gelnica	2650		2013	Ostatné plochy

Identifikácia KN SO01 C-A

K.ú.	Číslo parcely _C	Číslo parcely_E	Výmera	Druh pozemku
Gelnica	2651		183	Zastavané plochy a nádvoria
Gelnica	2692		1881	Ostatné plochy
Gelnica	2692		1881	Ostatné plochy
Gelnica	2721		57404	Trvalé trávne porasty
Gelnica	2721	2718	12148	Trvalé trávne porasty
Gelnica	2721	2718	12148	Trvalé trávne porasty
Gelnica	2721	2718	12148	Trvalé trávne porasty
Gelnica	3059		1189861	Lesné pozemky
Gelnica	3059		1189861	Lesné pozemky
Gelnica	3098		41302	Trvalé trávne porasty
Gelnica	3098	3094	71	Zastavané plochy a nádvoria
Gelnica	3098	3094	71	Zastavané plochy a nádvoria
Gelnica	3098	3096	224	Zastavané plochy a nádvoria
Gelnica	3098	3096	224	Zastavané plochy a nádvoria
Gelnica	3098	3098	40939	Trvalé trávne porasty
Gelnica	3098	3098	40939	Trvalé trávne porasty
Gelnica	3163		25472	Lesné pozemky
Gelnica	3163		25472	Lesné pozemky
Gelnica	3184		3793	Ostatné plochy
Gelnica	3184		3793	Ostatné plochy
Gelnica	3249		3954	Ostatné plochy
Gelnica	3249		3954	Ostatné plochy
Gelnica	3510		9522	Lesné pozemky
Gelnica	3510		9522	Lesné pozemky
Gelnica	3617		3092	Lesné pozemky
Gelnica	3617		3092	Lesné pozemky
Gelnica	3618		2309	Ostatné plochy
Gelnica	3618		2309	Ostatné plochy
Gelnica	3626		2844	Lesné pozemky
Gelnica	3626		2844	Lesné pozemky
Gelnica	3627		1144	Lesné pozemky
Gelnica	3627		1144	Lesné pozemky
Gelnica	3628		2487	Lesné pozemky
Gelnica	3628		2487	Lesné pozemky
Gelnica	3629		10279	Lesné pozemky
Gelnica	3629		10279	Lesné pozemky
Gelnica	3680		1292	Ostatné plochy
Gelnica	3680		1292	Ostatné plochy
Gelnica	3683		2360	Lesné pozemky
Gelnica	3683		2360	Lesné pozemky
Gelnica	3767		1291	Lesné pozemky
Gelnica	3767		1291	Lesné pozemky
Gelnica	3813		691	Ostatné plochy
Gelnica	3813		691	Ostatné plochy
Gelnica	3814		1493	Ostatné plochy
Gelnica	3817		1885	Lesné pozemky
Gelnica	3817		1885	Lesné pozemky
Gelnica	3818		3752	Lesné pozemky
Gelnica	3818		3752	Lesné pozemky
Gelnica	3829		7585	Trvalé trávne porasty
Gelnica	3829	1710	2343	Trvalé trávne porasty
Gelnica	3829	1711/1	1354	Orná pôda
Gelnica	3829	1711/2	3845	Trvalé trávne porasty
Gelnica	3829	1711/2	3845	Trvalé trávne porasty
Gelnica	3829	1711/2	3845	Trvalé trávne porasty
Gelnica	3829	1711/2	3845	Trvalé trávne porasty
Gelnica	3830		153	Zastavané plochy a nádvoria
Gelnica	3830		153	Zastavané plochy a nádvoria
Gelnica	3830		153	Zastavané plochy a nádvoria
Gelnica	3831		11438	Trvalé trávne porasty
Gelnica	3831	1722	6268	Trvalé trávne porasty
Gelnica	3831	1722	6268	Trvalé trávne porasty
Gelnica	3831	1723	3113	Trvalé trávne porasty
Gelnica	3831	1723	3113	Trvalé trávne porasty
Gelnica	3831	1723	3113	Trvalé trávne porasty
Gelnica	3831	1724	1965	Trvalé trávne porasty
Gelnica	3831	1724	1965	Trvalé trávne porasty
Gelnica	3831	1724	1965	Trvalé trávne porasty

Identifikácia KN SO01 C-A

K.ú.	Číslo parcely _C	Číslo parcely_E	Výmera	Druh pozemku
Gelnica	3833		13624	Trvalé trávne porasty
Gelnica	3833	1728	417	Trvalé trávne porasty
Gelnica	3833	1728	417	Trvalé trávne porasty
Gelnica	3833	1728	417	Trvalé trávne porasty
Gelnica	3833	1729	1817	Trvalé trávne porasty
Gelnica	3833	1729	1817	Trvalé trávne porasty
Gelnica	3833	1729	1817	Trvalé trávne porasty
Gelnica	3833	1730	4443	Trvalé trávne porasty
Gelnica	3833	1734	3205	Trvalé trávne porasty
Gelnica	3833	1734	3205	Trvalé trávne porasty
Gelnica	3833	1734	3205	Trvalé trávne porasty
Gelnica	3833	1736	3696	Trvalé trávne porasty
Gelnica	3833	1736	3696	Trvalé trávne porasty
Gelnica	3894		32695	Trvalé trávne porasty
Gelnica	3894	1737	1931	Trvalé trávne porasty
Gelnica	3894	1737	1931	Trvalé trávne porasty
Gelnica	3894	1737	1931	Trvalé trávne porasty
Gelnica	3894	1737	1931	Trvalé trávne porasty
Gelnica	3894	1737	1931	Trvalé trávne porasty
Gelnica	3894	1737	1931	Trvalé trávne porasty
Gelnica	3894	1737	1931	Trvalé trávne porasty
Gelnica	3894	1737	1931	Trvalé trávne porasty
Gelnica	3894	1738	5748	Trvalé trávne porasty
Gelnica	3894	1738	5748	Trvalé trávne porasty
Gelnica	3894	1738	5748	Trvalé trávne porasty
Gelnica	3894	1738	5748	Trvalé trávne porasty
Gelnica	3894	1738	5748	Trvalé trávne porasty
Gelnica	3894	1738	5748	Trvalé trávne porasty
Gelnica	3894	1738	5748	Trvalé trávne porasty
Gelnica	3894	1739	2995	Trvalé trávne porasty
Gelnica	3894	1741/1	1767	Trvalé trávne porasty
Gelnica	3894	1741/1	1767	Trvalé trávne porasty
Gelnica	3894	1741/1	1767	Trvalé trávne porasty
Gelnica	3894	1741/2	1600	Trvalé trávne porasty
Gelnica	3894	1741/2	1600	Trvalé trávne porasty
Gelnica	3894	1741/3	1621	Trvalé trávne porasty
Gelnica	3894	1741/3	1621	Trvalé trávne porasty
Gelnica	3894	1741/3	1621	Trvalé trávne porasty
Gelnica	3894	1741/4	1546	Trvalé trávne porasty
Gelnica	3895		716	Vodné plochy
Gelnica	3895		716	Vodné plochy
Gelnica	3897		33531	Orná pôda
Gelnica	3897	1759	33511	Orná pôda
Gelnica	3897	1759	33511	Orná pôda
Gelnica	3899		5631	Trvalé trávne porasty
Gelnica	3899	1771/1	5550	Záhrady
Gelnica	3899	1771/1	5550	Záhrady
Gelnica	3899	1771/1	5550	Záhrady
Gelnica	3899	1771/2	108	Záhrady
Gelnica	3899	1771/2	108	Záhrady
Gelnica	3899	1771/2	108	Záhrady
Gelnica	3903		119374	Zastavané plochy a nádvoria
Gelnica	3903		119374	Zastavané plochy a nádvoria
Gelnica	3904		87068	Zastavané plochy a nádvoria
Gelnica	3904		87068	Zastavané plochy a nádvoria
Gelnica	4185		2938	Lesné pozemky
Gelnica	4185		2938	Lesné pozemky
Gelnica	1744/1		3161	Záhrady
Gelnica	1744/1		3161	Záhrady
Gelnica	1744/2		1146	Záhrady
Gelnica	1744/2	1714	7965	Trvalé trávne porasty
Gelnica	1744/2	1714	7965	Trvalé trávne porasty
Gelnica	1744/2	1714	7965	Trvalé trávne porasty
Gelnica	1744/2	3151/16	1120	Lesné pozemky
Gelnica	1744/2	3151/16	1120	Lesné pozemky
Gelnica	1744/2	3766	462	Ostatné plochy
Gelnica	1744/2	3766	462	Ostatné plochy
Gelnica	1744/2	3766	462	Ostatné plochy
Gelnica	1745/1		20854	Trvalé trávne porasty

Identifikácia KN SO01 C-A

K.ú.	Číslo parcely _C	Číslo parcely_E	Výmera	Druh pozemku
Gelnica	1745/1	1702	5709	Trvalé trávne porasty
Gelnica	1745/1	1702	5709	Trvalé trávne porasty
Gelnica	1745/1	1702	5709	Trvalé trávne porasty
Gelnica	1745/1	1712/1	9247	Trvalé trávne porasty
Gelnica	1745/1	1712/1	9247	Trvalé trávne porasty
Gelnica	1745/1	1712/1	9247	Trvalé trávne porasty
Gelnica	1745/1	3151/16	1120	Lesné pozemky
Gelnica	1745/1	3151/16	1120	Lesné pozemky
Gelnica	2269/1		3083	Zastavané plochy a nádvoria
Gelnica	2269/1		3083	Zastavané plochy a nádvoria
Gelnica	2600/1		27490	Trvalé trávne porasty
Gelnica	2600/1	2629	10670	Trvalé trávne porasty
Gelnica	2600/1	2629	10670	Trvalé trávne porasty
Gelnica	2600/1	2629	10670	Trvalé trávne porasty
Gelnica	2600/1	2629	10670	Trvalé trávne porasty
Gelnica	2625/1		63098	Trvalé trávne porasty
Gelnica	2625/1	2625/1	13133	Trvalé trávne porasty
Gelnica	2625/1	2627	11590	Trvalé trávne porasty
Gelnica	2625/1	2618/1	1590	Trvalé trávne porasty
Gelnica	2625/1	2618/1	1590	Trvalé trávne porasty
Gelnica	2625/1	2618/1	1590	Trvalé trávne porasty
Gelnica	2625/1	2618/2	2494	Orná pôda
Gelnica	2625/1	2618/2	2494	Orná pôda
Gelnica	2625/1	2618/2	2494	Orná pôda
Gelnica	2625/1	2617/1	2628	Orná pôda
Gelnica	2625/1	2617/2	2264	Trvalé trávne porasty
Gelnica	2625/1	2615	3698	Orná pôda
Gelnica	2625/1	2615	3698	Orná pôda
Gelnica	2625/1	2615	3698	Orná pôda
Gelnica	2625/1	2615	3698	Orná pôda
Gelnica	2625/1	2615	3698	Orná pôda
Gelnica	2625/1	2615	3698	Orná pôda
Gelnica	2625/1	2616	1581	Trvalé trávne porasty
Gelnica	2625/1	2616	1581	Trvalé trávne porasty
Gelnica	2625/1	2616	1581	Trvalé trávne porasty
Gelnica	2625/1	2619	2939	Orná pôda
Gelnica	2625/1	2619	2939	Orná pôda
Gelnica	2625/1	2619	2939	Orná pôda
Gelnica	2625/1	2619	2939	Orná pôda
Gelnica	2625/1	2619	2939	Orná pôda
Gelnica	2625/1	2619	2939	Orná pôda
Gelnica	2625/1	2620	2148	Orná pôda
Gelnica	2625/1	2620	2148	Orná pôda
Gelnica	2625/1	2620	2148	Orná pôda
Gelnica	2625/1	2620	2148	Orná pôda
Gelnica	2625/1	2621	1803	Orná pôda
Gelnica	2625/1	2621	1803	Orná pôda
Gelnica	2625/1	2621	1803	Orná pôda
Gelnica	2625/1	2622	2179	Orná pôda
Gelnica	2625/1	2622	2179	Orná pôda
Gelnica	2625/1	2622	2179	Orná pôda
Gelnica	2625/1	2623	2331	Trvalé trávne porasty
Gelnica	2625/1	2623	2331	Trvalé trávne porasty
Gelnica	2625/1	2623	2331	Trvalé trávne porasty
Gelnica	2625/1	2624	2867	Orná pôda
Gelnica	2625/1	2624	2867	Orná pôda
Gelnica	2625/1	2624	2867	Orná pôda
Gelnica	2632/1		56779	Lesné pozemky
Gelnica	2632/1		56779	Lesné pozemky
Gelnica	2632/5		7732	Lesné pozemky
Gelnica	2644/1		14115	Trvalé trávne porasty
Gelnica	2644/1	2644/1	7597	Trvalé trávne porasty
Gelnica	2644/1	2644/1	7597	Trvalé trávne porasty
Gelnica	2644/1	2644/2	6420	Trvalé trávne porasty
Gelnica	2644/1	2644/2	6420	Trvalé trávne porasty
Gelnica	2644/3		1622	Zastavané plochy a nádvoria
Gelnica	2644/3		1622	Zastavané plochy a nádvoria
Gelnica	2652/1		2278	Záhrady

Identifikácia KN SO01 C-A

K.ú.	Číslo parcely _C	Číslo parcely_E	Výmera	Druh pozemku
Gelnica	2652/1		2278	Záhrady
Gelnica	2652/2		7675	Ostatné plochy
Gelnica	2652/2		7675	Ostatné plochy
Gelnica	2652/2		7675	Ostatné plochy
Gelnica	2653/1		4425	Trvalé trávne porasty
Gelnica	2653/1	2653	5591	Trvalé trávne porasty
Gelnica	2696/1		51971	Trvalé trávne porasty
Gelnica	2696/1	2693	6805	Trvalé trávne porasty
Gelnica	2696/1	2693	6805	Trvalé trávne porasty
Gelnica	2696/1	2693	6805	Trvalé trávne porasty
Gelnica	2696/2		5895	Trvalé trávne porasty
Gelnica	2696/2	2693	6805	Trvalé trávne porasty
Gelnica	2696/2	2693	6805	Trvalé trávne porasty
Gelnica	2696/2	2693	6805	Trvalé trávne porasty
Gelnica	2711/1		23195	Trvalé trávne porasty
Gelnica	2711/1	2709	6036	Orná pôda
Gelnica	2711/1	2710	3760	Trvalé trávne porasty
Gelnica	2711/1	2711	6552	Trvalé trávne porasty
Gelnica	2711/1	2711	6552	Trvalé trávne porasty
Gelnica	2711/1	2711	6552	Trvalé trávne porasty
Gelnica	2711/1	2711	6552	Trvalé trávne porasty
Gelnica	2711/1	2711	6552	Trvalé trávne porasty
Gelnica	2711/1	2713	6158	Trvalé trávne porasty
Gelnica	2711/1	2713	6158	Trvalé trávne porasty
Gelnica	2711/1	2714	3559	Trvalé trávne porasty
Gelnica	2711/1	2714	3559	Trvalé trávne porasty
Gelnica	2711/1	2714	3559	Trvalé trávne porasty
Gelnica	2711/1	2715	2450	Trvalé trávne porasty
Gelnica	2711/1	2715	2450	Trvalé trávne porasty
Gelnica	2711/1	2715	2450	Trvalé trávne porasty
Gelnica	2711/1	2716	2331	Trvalé trávne porasty
Gelnica	2711/1	2716	2331	Trvalé trávne porasty
Gelnica	2711/1	2716	2331	Trvalé trávne porasty
Gelnica	2711/2		6972	Trvalé trávne porasty
Gelnica	2711/2	2709	6036	Orná pôda
Gelnica	2711/2	2716	2331	Trvalé trávne porasty
Gelnica	2711/2	2716	2331	Trvalé trávne porasty
Gelnica	2711/2	2716	2331	Trvalé trávne porasty
Gelnica	2711/2	2717	788	Trvalé trávne porasty
Gelnica	2711/2	2717	788	Trvalé trávne porasty
Gelnica	2711/2	2717	788	Trvalé trávne porasty
Gelnica	2711/2	3626	622	Ostatné plochy
Gelnica	2711/2	3626	622	Ostatné plochy
Gelnica	2711/3		8920	Trvalé trávne porasty
Gelnica	2711/3	2711	6552	Trvalé trávne porasty
Gelnica	2711/3	2711	6552	Trvalé trávne porasty
Gelnica	2711/3	2711	6552	Trvalé trávne porasty
Gelnica	2711/3	2711	6552	Trvalé trávne porasty
Gelnica	2711/3	2711	6552	Trvalé trávne porasty
Gelnica	2711/3	2713	6158	Trvalé trávne porasty
Gelnica	2711/3	2713	6158	Trvalé trávne porasty
Gelnica	2711/4		6864	Trvalé trávne porasty
Gelnica	2745/2		57498	Trvalé trávne porasty
Gelnica	2745/2	2754	4562	Trvalé trávne porasty
Gelnica	2745/2	2755	4684	Trvalé trávne porasty
Gelnica	2745/2	2755	4684	Trvalé trávne porasty
Gelnica	2745/2	2757	38019	Trvalé trávne porasty
Gelnica	2745/3		22380	Lesné pozemky
Gelnica	2745/3		22380	Lesné pozemky
Gelnica	2745/4		52494	Orná pôda
Gelnica	2745/4	2742	3790	Trvalé trávne porasty
Gelnica	2745/4	2742	3790	Trvalé trávne porasty
Gelnica	2745/4	2742	3790	Trvalé trávne porasty
Gelnica	2745/4	2743/1	11345	Trvalé trávne porasty
Gelnica	2745/4	2743/1	11345	Trvalé trávne porasty
Gelnica	2745/4	2743/1	11345	Trvalé trávne porasty
Gelnica	2745/4	2743/1	11345	Trvalé trávne porasty
Gelnica	2745/4	2743/1	11345	Trvalé trávne porasty

Identifikácia KN SO01 C-A

K.ú.	Číslo parcely _C	Číslo parcely_E	Výmera	Druh pozemku
Gelnica	2745/4	2743/1	11345	Trvalé trávne porasty
Gelnica	2745/4	2743/1	11345	Trvalé trávne porasty
Gelnica	2745/4	2743/1	11345	Trvalé trávne porasty
Gelnica	2745/4	2743/2	4433	Trvalé trávne porasty
Gelnica	2745/4	2743/2	4433	Trvalé trávne porasty
Gelnica	2745/4	2744/1	1570	Trvalé trávne porasty
Gelnica	2745/4	2744/1	1570	Trvalé trávne porasty
Gelnica	2745/4	2744/1	1570	Trvalé trávne porasty
Gelnica	2745/4	2753	10000	Trvalé trávne porasty
Gelnica	2745/4	2753	10000	Trvalé trávne porasty
Gelnica	2745/4	2753	10000	Trvalé trávne porasty
Gelnica	2745/4	2753	10000	Trvalé trávne porasty
Gelnica	2745/4	2753	10000	Trvalé trávne porasty
Gelnica	2745/4	2753	10000	Trvalé trávne porasty
Gelnica	2745/4	2753	10000	Trvalé trávne porasty
Gelnica	2745/4	2753	10000	Trvalé trávne porasty
Gelnica	2745/4	2753	10000	Trvalé trávne porasty
Gelnica	2745/5		10771	Trvalé trávne porasty
Gelnica	2745/5	2744/2	4895	Trvalé trávne porasty
Gelnica	2745/5	2744/2	4895	Trvalé trávne porasty
Gelnica	2745/5	2744/2	4895	Trvalé trávne porasty
Gelnica	2758/1		106839	Lesné pozemky
Gelnica	2758/1		106839	Lesné pozemky
Gelnica	3058/2		19624	Lesné pozemky
Gelnica	3058/2		19624	Lesné pozemky
Gelnica	3080/1		38446	Lesné pozemky
Gelnica	3080/1	3080	70436	Trvalé trávne porasty
Gelnica	3080/1	3080	70436	Trvalé trávne porasty
Gelnica	3080/1	3080	70436	Trvalé trávne porasty
Gelnica	3080/2		20089	Trvalé trávne porasty
Gelnica	3080/2	3080	70436	Trvalé trávne porasty
Gelnica	3080/2	3080	70436	Trvalé trávne porasty
Gelnica	3080/2	3080	70436	Trvalé trávne porasty
Gelnica	3131/1		2054986	Lesné pozemky
Gelnica	3131/1		2054986	Lesné pozemky
Gelnica	3151/11		898	Lesné pozemky
Gelnica	3151/11		898	Lesné pozemky
Gelnica	3151/12		1336851	Lesné pozemky
Gelnica	3151/12		1336851	Lesné pozemky
Gelnica	3151/14		74271	Lesné pozemky
Gelnica	3151/14		74271	Lesné pozemky
Gelnica	3151/6		2146948	Lesné pozemky
Gelnica	3151/6		2146948	Lesné pozemky
Gelnica	3169/1		91755	Trvalé trávne porasty
Gelnica	3169/1		91755	Trvalé trávne porasty
Gelnica	3169/1		91755	Trvalé trávne porasty
Gelnica	3213/1		1770024	Lesné pozemky
Gelnica	3213/1		1770024	Lesné pozemky
Gelnica	3213/4		43230	Lesné pozemky
Gelnica	3213/4		43230	Lesné pozemky
Gelnica	3218/1		52350	Orná pôda
Gelnica	3218/1	3218	28225	Trvalé trávne porasty
Gelnica	3218/1	3218	28225	Trvalé trávne porasty
Gelnica	3218/1	3227	17985	Orná pôda
Gelnica	3218/1	3227	17985	Orná pôda
Gelnica	3218/1	3227	17985	Orná pôda
Gelnica	3218/1	3228	4556	Orná pôda
Gelnica	3218/1	3228	4556	Orná pôda
Gelnica	3218/1	3228	4556	Orná pôda
Gelnica	3218/1	3230	3446	Trvalé trávne porasty
Gelnica	3218/1	3231	3425	Trvalé trávne porasty
Gelnica	3218/1	3231	3425	Trvalé trávne porasty
Gelnica	3218/1	3231	3425	Trvalé trávne porasty
Gelnica	3218/1	3233	6162	Trvalé trávne porasty
Gelnica	3218/2		22136	Trvalé trávne porasty
Gelnica	3218/2	3222	8518	Trvalé trávne porasty
Gelnica	3218/2	3222	8518	Trvalé trávne porasty
Gelnica	3218/2	3222	8518	Trvalé trávne porasty

Identifikácia KN SO01 C-A

K.ú.	Číslo parcely _C	Číslo parcely_E	Výmera	Druh pozemku
Gelnica	3238/1		27384	Trvalé trávne porasty
Gelnica	3239/1		35741	Trvalé trávne porasty
Gelnica	3239/1		35741	Trvalé trávne porasty
Gelnica	3496/1		402	Ostatné plochy
Gelnica	3497/2		929	Orná pôda
Gelnica	3497/3		95	Trvalé trávne porasty
Gelnica	3497/3		95	Trvalé trávne porasty
Gelnica	3497/4		1430	Ostatné plochy
Gelnica	3497/4		1430	Ostatné plochy
Gelnica	3497/5		210	Trvalé trávne porasty
Gelnica	3497/5	3497/5	214	Trvalé trávne porasty
Gelnica	3497/5	3497/5	214	Trvalé trávne porasty
Gelnica	3498/3		3428	Zastavané plochy a nádvoria
Gelnica	3499/1		11950	Trvalé trávne porasty
Gelnica	3499/1	3499/1	11481	Trvalé trávne porasty
Gelnica	3499/5		348	Vodné plochy
Gelnica	3499/5		348	Vodné plochy
Gelnica	3499/5		348	Vodné plochy
Gelnica	3504/1		698	Trvalé trávne porasty
Gelnica	3507/1		7467	Trvalé trávne porasty
Gelnica	3579/3		35572	Zastavané plochy a nádvoria
Gelnica	3579/3		35572	Zastavané plochy a nádvoria
Gelnica	3579/5		16061	Zastavané plochy a nádvoria
Gelnica	3579/5		16061	Zastavané plochy a nádvoria
Gelnica	3614/2		19111	Lesné pozemky
Gelnica	3614/2		19111	Lesné pozemky
Gelnica	3621/1		5172	Zastavané plochy a nádvoria
Gelnica	3621/1		5172	Zastavané plochy a nádvoria
Gelnica	3625/1		6141	Lesné pozemky
Gelnica	3625/1		6141	Lesné pozemky
Gelnica	3684/2		1132	Lesné pozemky
Gelnica	3684/2		1132	Lesné pozemky
Gelnica	3759/4		6746	Zastavané plochy a nádvoria
Gelnica	3759/4		6746	Zastavané plochy a nádvoria
Gelnica	3819/2		71034	Vodné plochy
Gelnica	3819/2		71034	Vodné plochy
Gelnica	3819/2		71034	Vodné plochy
Gelnica	3822/9		6741	Vodné plochy
Gelnica	3822/9		6741	Vodné plochy
Gelnica	3822/9		6741	Vodné plochy
Gelnica	3840/1		100151	Lesné pozemky
Gelnica	3840/1		100151	Lesné pozemky
Gelnica	3896/1		64567	Trvalé trávne porasty
Gelnica	3896/1	1772	16800	Trvalé trávne porasty
Gelnica	3896/1	1772	16800	Trvalé trávne porasty
Gelnica	3896/1	1772	16800	Trvalé trávne porasty
Gelnica	3896/1	1772	16800	Trvalé trávne porasty
Gelnica	3896/1	1772	16800	Trvalé trávne porasty
Gelnica	3896/1	1772	16800	Trvalé trávne porasty
Gelnica	3896/1	1772	16800	Trvalé trávne porasty
Gelnica	3896/1	1743	1309	Trvalé trávne porasty
Gelnica	3896/1	1743	1309	Trvalé trávne porasty
Gelnica	3896/1	1743	1309	Trvalé trávne porasty
Gelnica	3896/1	1751	5794	Trvalé trávne porasty
Gelnica	3896/1	1751	5794	Trvalé trávne porasty
Gelnica	3896/1	1752	13177	Trvalé trávne porasty
Gelnica	3896/1	1752	13177	Trvalé trávne porasty
Jaklovce	2235		16682	Ostatné plochy
Jaklovce	2611		49901	Trvalé trávne porasty
Jaklovce	2611	2573	1825	Orná pôda
Jaklovce	2611	2577	11279	Orná pôda
Jaklovce	2611	2577	11279	Orná pôda
Jaklovce	2611	2577	11279	Orná pôda
Jaklovce	2611	2577	11279	Orná pôda
Jaklovce	2611	2577	11279	Orná pôda
Jaklovce	2611	2577	11279	Orná pôda
Jaklovce	2611	2577	11279	Orná pôda
Jaklovce	2611	2577	11279	Orná pôda

Identifikácia KN SO01 C-A

K.ú.	Číslo parcely _C	Číslo parcely_E	Výmera	Druh pozemku
Jaklovce	2611	2577	11279	Orná pôda
Jaklovce	2611	2577	11279	Orná pôda
Jaklovce	2611	2579	2907	Orná pôda
Jaklovce	2611	2579	2907	Orná pôda
Jaklovce	2611	2579	2907	Orná pôda
Jaklovce	2611	2580	2220	Orná pôda
Jaklovce	2611	2580	2220	Orná pôda
Jaklovce	2611	2580	2220	Orná pôda
Jaklovce	2611	2580	2220	Orná pôda
Jaklovce	2611	2580	2220	Orná pôda
Jaklovce	2611	2580	2220	Orná pôda
Jaklovce	2611	2581	2437	Orná pôda
Jaklovce	2611	2581	2437	Orná pôda
Jaklovce	2611	2581	2437	Orná pôda
Jaklovce	2611	2581	2437	Orná pôda
Jaklovce	2611	2581	2437	Orná pôda
Jaklovce	2611	2581	2437	Orná pôda
Jaklovce	2611	2581	2437	Orná pôda
Jaklovce	2611	2582	2130	Orná pôda
Jaklovce	2611	2582	2130	Orná pôda
Jaklovce	2611	2582	2130	Orná pôda
Jaklovce	2611	2582	2130	Orná pôda
Jaklovce	2611	2582	2130	Orná pôda
Jaklovce	2611	2582	2130	Orná pôda
Jaklovce	2611	2606	954	Orná pôda
Jaklovce	2611	2606	954	Orná pôda
Jaklovce	2611	2606	954	Orná pôda
Jaklovce	2611	2606	954	Orná pôda
Jaklovce	2611	2606	954	Orná pôda
Jaklovce	2611	2606	954	Orná pôda
Jaklovce	2611	2607	1221	Orná pôda
Jaklovce	2611	2607	1221	Orná pôda
Jaklovce	2611	2607	1221	Orná pôda
Jaklovce	2611	2607	1221	Orná pôda
Jaklovce	2611	2607	1221	Orná pôda
Jaklovce	2611	2607	1221	Orná pôda
Jaklovce	2611	2607	1221	Orná pôda
Jaklovce	2611	2608	2018	Orná pôda
Jaklovce	2611	2608	2018	Orná pôda
Jaklovce	2611	2608	2018	Orná pôda
Jaklovce	2611	2608	2018	Orná pôda
Jaklovce	2611	2608	2018	Orná pôda
Jaklovce	2611	2608	2018	Orná pôda
Jaklovce	2611	2608	2018	Orná pôda
Jaklovce	2611	2608	2018	Orná pôda
Jaklovce	2611	2608	2018	Orná pôda
Jaklovce	2611	2608	2018	Orná pôda
Jaklovce	2611	2608	2018	Orná pôda
Jaklovce	2611	2608	2018	Orná pôda
Jaklovce	2611	2608	2018	Orná pôda
Jaklovce	2611	2608	2018	Orná pôda
Jaklovce	2611	2608	2018	Orná pôda
Jaklovce	2611	2608	2018	Orná pôda
Jaklovce	2611	2611	2438	Orná pôda
Jaklovce	2611	2611	2438	Orná pôda
Jaklovce	2611	2611	2438	Orná pôda
Jaklovce	2611	2611	2438	Orná pôda
Jaklovce	2611	2611	2438	Orná pôda
Jaklovce	2611	2611	2438	Orná pôda
Jaklovce	2611	2611	2438	Orná pôda
Jaklovce	2611	2611	2438	Orná pôda
Jaklovce	2611	2611	2438	Orná pôda
Jaklovce	2611	2611	2438	Orná pôda
Jaklovce	2611	2611	2438	Orná pôda
Jaklovce	2611	2611	2438	Orná pôda
Jaklovce	2611	2611	2438	Orná pôda
Jaklovce	2611	2611	2438	Orná pôda
Jaklovce	2611	2613	1100	Orná pôda
Jaklovce	2611	2613	1100	Orná pôda
Jaklovce	2611	2613	1100	Orná pôda
Jaklovce	2611	2658	3112	Trvalé trávne porasty
Jaklovce	2611	2659	1922	Orná pôda

Identifikácia KN SO01 C-A

K.ú.	Číslo parcely _C	Číslo parcely_E	Výmera	Druh pozemku
Jaklovce	2611	2659	1922	Orná pôda
Jaklovce	2611	2659	1922	Orná pôda
Jaklovce	2611	2659	1922	Orná pôda
Jaklovce	2611	2659	1922	Orná pôda
Jaklovce	2611	2660	952	Orná pôda
Jaklovce	2611	2660	952	Orná pôda
Jaklovce	2611	2660	952	Orná pôda
Jaklovce	2611	2660	952	Orná pôda
Jaklovce	2611	2660	952	Orná pôda
Jaklovce	2611	2660	952	Orná pôda
Jaklovce	2611	2660	952	Orná pôda
Jaklovce	2611	2660	952	Orná pôda
Jaklovce	2611	2660	952	Orná pôda
Jaklovce	2611	2660	952	Orná pôda
Jaklovce	2611	2660	952	Orná pôda
Jaklovce	2611	2660	952	Orná pôda
Jaklovce	2611	2660	952	Orná pôda
Jaklovce	2611	2660	952	Orná pôda
Jaklovce	2611	2660	952	Orná pôda
Jaklovce	2611	2660	952	Orná pôda
Jaklovce	2611	2660	952	Orná pôda
Jaklovce	2611	2660	952	Orná pôda
Jaklovce	2611	2660	952	Orná pôda
Jaklovce	2611	2660	952	Orná pôda
Jaklovce	2611	2660	952	Orná pôda
Jaklovce	2611	2660	952	Orná pôda
Jaklovce	2611	2660	952	Orná pôda
Jaklovce	2672		24005	Trvalé trávne porasty
Jaklovce	2672	2657	2555	Trvalé trávne porasty
Jaklovce	2690		38496	Trvalé trávne porasty
Jaklovce	2690	2687	1417	Orná pôda
Jaklovce	2723		27792	Trvalé trávne porasty
Jaklovce	2723	2727	1949	Orná pôda
Jaklovce	2723	2727	1949	Orná pôda
Jaklovce	2723	2728	1793	Orná pôda
Jaklovce	2723	2728	1793	Orná pôda
Jaklovce	2723	2729	2154	Orná pôda
Jaklovce	2723	2730	1901	Orná pôda
Jaklovce	2723	2730	1901	Orná pôda
Jaklovce	2723	2731	2596	Orná pôda
Jaklovce	2723	2731	2596	Orná pôda
Jaklovce	2723	2731	2596	Orná pôda
Jaklovce	2723	2732	2752	Orná pôda
Jaklovce	2723	2732	2752	Orná pôda
Jaklovce	2733		25048	Trvalé trávne porasty
Jaklovce	2733		25048	Trvalé trávne porasty
Jaklovce	2733		25048	Trvalé trávne porasty
Jaklovce	2733		25048	Trvalé trávne porasty
Jaklovce	2733		25048	Trvalé trávne porasty
Jaklovce	2733		25048	Trvalé trávne porasty
Jaklovce	2733		25048	Trvalé trávne porasty
Jaklovce	2733		25048	Trvalé trávne porasty
Jaklovce	2733		25048	Trvalé trávne porasty
Jaklovce	2733		25048	Trvalé trávne porasty
Jaklovce	2733		25048	Trvalé trávne porasty
Jaklovce	2733		25048	Trvalé trávne porasty
Jaklovce	2733		25048	Trvalé trávne porasty
Jaklovce	2733		25048	Trvalé trávne porasty
Jaklovce	2733		25048	Trvalé trávne porasty
Jaklovce	2733		25048	Trvalé trávne porasty
Jaklovce	2733		25048	Trvalé trávne porasty
Jaklovce	2733		25048	Trvalé trávne porasty
Jaklovce	2733		25048	Trvalé trávne porasty
Jaklovce	2733		25048	Trvalé trávne porasty
Jaklovce	2733		25048	Trvalé trávne porasty
Jaklovce	2733		25048	Trvalé trávne porasty
Jaklovce	2733		25048	Trvalé trávne porasty
Jaklovce	2733		25048	Trvalé trávne porasty
Jaklovce	2733		25048	Trvalé trávne porasty
Jaklovce	2733		25048	Trvalé trávne porasty
Jaklovce	2733		25048	Trvalé trávne porasty
Jaklovce	2733		25048	Trvalé trávne porasty
Jaklovce	2733		25048	Trvalé trávne porasty
Jaklovce	2733		25048	Trvalé trávne porasty
Jaklovce	2733		25048	Trvalé trávne porasty

Identifikácia KN SO01 C-A

K.ú.	Číslo parcely _C	Číslo parcely_E	Výmera	Druh pozemku
Jaklovce	2733		25048	Trvalé trávne porasty
Jaklovce	2733		25048	Trvalé trávne porasty
Jaklovce	2733		25048	Trvalé trávne porasty
Jaklovce	2733		25048	Trvalé trávne porasty
Jaklovce	2733		25048	Trvalé trávne porasty
Jaklovce	2733		25048	Trvalé trávne porasty
Jaklovce	2733		25048	Trvalé trávne porasty
Jaklovce	2733		25048	Trvalé trávne porasty
Jaklovce	2733		25048	Trvalé trávne porasty
Jaklovce	2733		25048	Trvalé trávne porasty
Jaklovce	2733		25048	Trvalé trávne porasty
Jaklovce	2733		25048	Trvalé trávne porasty
Jaklovce	2733		25048	Trvalé trávne porasty
Jaklovce	2733		25048	Trvalé trávne porasty
Jaklovce	2733		25048	Trvalé trávne porasty
Jaklovce	2733		25048	Trvalé trávne porasty
Jaklovce	2733		25048	Trvalé trávne porasty
Jaklovce	2733		25048	Trvalé trávne porasty
Jaklovce	2733		25048	Trvalé trávne porasty
Jaklovce	2733		25048	Trvalé trávne porasty
Jaklovce	2733		25048	Trvalé trávne porasty
Jaklovce	2733		25048	Trvalé trávne porasty
Jaklovce	2733		25048	Trvalé trávne porasty
Jaklovce	2733		25048	Trvalé trávne porasty
Jaklovce	2733		*25048*	*Trvalé trávne porasty*
Jaklovce	2733		*25048*	*Trvalé trávne porasty*
Jaklovce	2733		*25048*	*Trvalé trávne porasty*
Jaklovce	2733		*25048*	*Trvalé trávne porasty*
Jaklovce	2733		*25048*	*Trvalé trávne porasty*
Jaklovce	2743		*44563*	*Trvalé trávne porasty*
Jaklovce	2743	*2735*	*5005*	*Orná pôda*
Jaklovce	2743	*2735*	*5005*	*Orná pôda*
Jaklovce	2743	*2736*	*2053*	*Orná pôda*
Jaklovce	2743	*2736*	*2053*	*Orná pôda*
Jaklovce	2743	*2737*	*2302*	*Orná pôda*
Jaklovce	2743	*2737*	*2302*	*Orná pôda*
Jaklovce	2743	*2738*	*2709*	*Orná pôda*
Jaklovce	2743	*2738*	*2709*	*Orná pôda*
Jaklovce	2743	*2738*	*2709*	*Orná pôda*
Jaklovce	2743	*2739*	*4969*	*Orná pôda*
Jaklovce	2743	*2739*	*4969*	*Orná pôda*
Jaklovce	2743	*2740*	*2056*	*Orná pôda*
Jaklovce	*2743*	*2741*	*3706*	*Orná pôda*
Jaklovce	*2743*	*2741*	*3706*	*Orná pôda*
Jaklovce	*2743*	*2741*	*3706*	*Orná pôda*
Jaklovce	*2743*	*2742*	*4228*	*Orná pôda*
Jaklovce	*2743*	*2742*	*4228*	*Orná pôda*
Jaklovce	*2743*	*2743*	*2857*	*Orná pôda*
Jaklovce	*2743*	*2743*	*2857*	*Orná pôda*
Jaklovce	*2743*	*2744*	*5496*	*Orná pôda*
Jaklovce	*2743*	*2744*	*5496*	*Orná pôda*
Jaklovce	*2743*	*2744*	*5496*	*Orná pôda*
Jaklovce	*2743*	*2744*	*5496*	*Orná pôda*
Jaklovce	*2743*	*2744*	*5496*	*Orná pôda*
Jaklovce	*2743*	*2744*	*5496*	*Orná pôda*
Jaklovce	*2743*	*2745*	*2043*	*Orná pôda*
Jaklovce	*2743*	*2745*	*2043*	*Orná pôda*
Jaklovce	*2743*	*2746*	*2036*	*Orná pôda*
Jaklovce	*2743*	*2747*	*5053*	*Orná pôda*
Jaklovce	*2743*	*2747*	*5053*	*Orná pôda*
Jaklovce	*2768*		*47577*	*Lesné pozemky*
Jaklovce	*2768*		*47577*	*Lesné pozemky*
Jaklovce	*2773*		*2564*	*Trvalé trávne porasty*
Jaklovce	*2783*		*6328*	*Ostatné plochy*
Jaklovce	*2783*	*2782*	*6152*	*Trvalé trávne porasty*
Jaklovce	*2783*	*2782*	*6152*	*Trvalé trávne porasty*
Jaklovce	*2783*	*2783*	*2833*	*Lesné pozemky*
Jaklovce	*2783*	*2783*	*2833*	*Lesné pozemky*
Jaklovce	*3705*		*21754*	*Zastavané plochy a nádvoria*

Identifikácia KN SO01 C-A

K.ú.	Číslo parcely _C	Číslo parcely_E	Výmera	Druh pozemku
Jaklovce	3705		21754	Zastavané plochy a nádvoria
Jaklovce	3732		3092	Lesné pozemky
Jaklovce	3732	3732	3149	Zastavané plochy a nádvoria
Jaklovce	3732	3732	3149	Zastavané plochy a nádvoria
Jaklovce	3734		6669	Ostatné plochy
Jaklovce	3734	3734	6652	Zastavané plochy a nádvoria
Jaklovce	3734	3734	6652	Zastavané plochy a nádvoria
Jaklovce	3737		1240	Ostatné plochy
Jaklovce	3737	3737	1223	Zastavané plochy a nádvoria
Jaklovce	3737	3737	1223	Zastavané plochy a nádvoria
Jaklovce	2243/1		431488	Lesné pozemky
Jaklovce	2243/1	2243	236579

Identifikácia KN SO01 C-A

K.ú.	Číslo parcely _C	Číslo parcely_E	Výmera	Druh pozemku
Jaklovce	2243/1	2243	236579	Lesné pozemky

Identifikácia KN SO01 C-A

K.ú.	Číslo parcely _C	Číslo parcely_E	Výmera	Druh pozemku
Jaklovce	2243/1	2243	236579	Lesné pozemky

Identifikácia KN SO01 C-A

K.ú.	Číslo parcely _C	Číslo parcely_E	Výmera	Druh pozemku
Jaklovce	2243/1	2243	236579	Lesné pozemky

Identifikácia KN SO01 C-A

K.ú.	Číslo parcely _C	Číslo parcely_E	Výmera	Druh pozemku
Jaklovce	2243/1	2243	236579	Lesné pozemky

Identifikácia KN SO01 C-A

K.ú.	Číslo parcely _C	Číslo parcely_E	Výmera	Druh pozemku
Jaklovce	2243/1	2243	236579	Lesné pozemky

Identifikácia KN SO01 C-A

K.ú.	Číslo parcely _C	Číslo parcely_E	Výmera	Druh pozemku
Jaklovce	2243/1	2243	236579	Lesné pozemky

Identifikácia KN SO01 C-A

K.ú.	Číslo parcely _C	Číslo parcely_E	Výmera	Druh pozemku
Jaklovce	2243/1	2243	236579	Lesné pozemky

Identifikácia KN SO01 C-A

K.ú.	Číslo parcely _C	Číslo parcely_E	Výmera	Druh pozemku
Jaklovce	2249/1	2227	4059	Trvalé trávne porasty
Jaklovce	2249/1	2227	4059	Trvalé trávne porasty
Jaklovce	2249/1	2227	4059	Trvalé trávne porasty
Jaklovce	2249/1	2227	4059	Trvalé trávne porasty
Jaklovce	2249/1	2227	4059	Trvalé trávne porasty
Jaklovce	2249/1	2227	4059	Trvalé trávne porasty
Jaklovce	2249/1	2227	4059	Trvalé trávne porasty
Jaklovce	2249/1	2227	4059	Trvalé trávne porasty
Jaklovce	2249/1	2227	4059	Trvalé trávne porasty
Jaklovce	2249/1	2227	4059	Trvalé trávne porasty
Jaklovce	2249/1	2228	3276	Trvalé trávne porasty
Jaklovce	2249/1	2228	3276	Trvalé trávne porasty
Jaklovce	2249/1	2228	3276	Trvalé trávne porasty
Jaklovce	2249/1	2228	3276	Trvalé trávne porasty
Jaklovce	2249/1	2228	3276	Trvalé trávne porasty
Jaklovce	2249/1	2228	3276	Trvalé trávne porasty
Jaklovce	2249/1	2228	3276	Trvalé trávne porasty
Jaklovce	2249/1	2228	3276	Trvalé trávne porasty
Jaklovce	2249/1	2228	3276	Trvalé trávne porasty
Jaklovce	2249/1	2228	3276	Trvalé trávne porasty
Jaklovce	2249/1	2228	3276	Trvalé trávne porasty
Jaklovce	2249/1	2228	3276	Trvalé trávne porasty
Jaklovce	2249/1	2228	3276	Trvalé trávne porasty
Jaklovce	2249/1	2229	3149	Trvalé trávne porasty
Jaklovce	2249/1	2229	3149	Trvalé trávne porasty
Jaklovce	2249/1	2236/3	9194	Trvalé trávne porasty
Jaklovce	2249/1	2236/3	9194	Trvalé trávne porasty
Jaklovce	2249/1	2236/3	9194	Trvalé trávne porasty
Jaklovce	2249/1	2236/3	9194	Trvalé trávne porasty
Jaklovce	2249/1	2236/3	9194	Trvalé trávne porasty
Jaklovce	2249/1	2236/3	9194	Trvalé trávne porasty
Jaklovce	2249/1	2236/3	9194	Trvalé trávne porasty
Jaklovce	2249/1	2236/3	9194	Trvalé trávne porasty
Jaklovce	2249/1	2236/3	9194	Trvalé trávne porasty
Jaklovce	2249/1	2236/3	9194	Trvalé trávne porasty
Jaklovce	2249/1	2236/3	9194	Trvalé trávne porasty
Jaklovce	2249/1	2236/3	9194	Trvalé trávne porasty
Jaklovce	2249/1	2236/3	9194	Trvalé trávne porasty
Jaklovce	2249/1	2236/3	9194	Trvalé trávne porasty
Jaklovce	2249/1	2236/3	9194	Trvalé trávne porasty
Jaklovce	2249/1	2236/3	9194	Trvalé trávne porasty
Jaklovce	2249/1	2236/3	9194	Trvalé trávne porasty
Jaklovce	2249/1	2236/3	9194	Trvalé trávne porasty
Jaklovce	2249/1	2236/3	9194	Trvalé trávne porasty
Jaklovce	2249/1	2236/3	9194	Trvalé trávne porasty
Jaklovce	2249/1	2236/3	9194	Trvalé trávne porasty
Jaklovce	2249/1	2236/3	9194	Trvalé trávne porasty
Jaklovce	2249/1	2236/3	9194	Trvalé trávne porasty
Jaklovce	2249/1	2236/3	9194	Trvalé trávne porasty
Jaklovce	2249/1	2236/3	9194	Trvalé trávne porasty
Jaklovce	2249/1	2236/3	9194	Trvalé trávne porasty
Jaklovce	2249/1	2236/3	9194	Trvalé trávne porasty
Jaklovce	2249/1	2236/3	9194	Trvalé trávne porasty
Jaklovce	2249/1	2236/3	9194	Trvalé trávne porasty
Jaklovce	2249/1	2236/3	9194	Trvalé trávne porasty
Jaklovce	2249/1	2236/3	9194	Trvalé trávne porasty
Jaklovce	2249/1	2236/3	9194	Trvalé trávne porasty
Jaklovce	2249/1	2236/3	9194	Trvalé trávne porasty
Jaklovce	2249/1	2236/3	9194	Trvalé trávne porasty
Jaklovce	2249/1	2236/3	9194	Trvalé trávne porasty
Jaklovce	2249/1	2236/3	9194	Trvalé trávne porasty
Jaklovce	2249/1	2236/3	9194	Trvalé trávne porasty
Jaklovce	2249/1	2236/3	9194	Trvalé trávne porasty
Jaklovce	2249/1	2236/3	9194	Trvalé trávne porasty
Jaklovce	2249/1	2236/3	9194	Trvalé trávne porasty
Jaklovce	2249/1	2236/3	9194	Trvalé trávne porasty
Jaklovce	2249/1	2236/3	9194	Trvalé trávne porasty
Jaklovce	2249/1	2236/3	9194	Trvalé trávne porasty
Jaklovce	2249/1	2236/3	9194	Trvalé trávne porasty
Jaklovce	2249/1	2255/1	1492	Trvalé trávne porasty
Jaklovce	2249/1	2255/1	1492	Trvalé trávne porasty
Jaklovce	2249/1	2255/1	1492	Trvalé trávne porasty
Jaklovce	2249/1	2255/1	1492	Trvalé trávne porasty
Jaklovce	2249/1	2255/1	1492	Trvalé trávne porasty
Jaklovce	2249/1	2255/1	1492	Trvalé trávne porasty
Jaklovce	2249/1	2255/1	1492	Trvalé trávne porasty
Jaklovce	2249/1	2255/1	1492	Trvalé trávne porasty
Jaklovce	2249/1	2255/1	1492	Trvalé trávne porasty
Jaklovce	2249/1	2255/1	1492	Trvalé trávne porasty

Identifikácia KN SO01 C-A

K.ú.	Číslo parcely _C	Číslo parcely_E	Výmera	Druh pozemku
Jaklovce	2249/1	2255/1	1492	Trvalé trávne porasty
Jaklovce	2249/1	2255/1	1492	Trvalé trávne porasty
Jaklovce	2249/1	2255/1	1492	Trvalé trávne porasty
Jaklovce	2249/1	2255/1	1492	Trvalé trávne porasty
Jaklovce	2249/1	2255/1	1492	Trvalé trávne porasty
Jaklovce	2249/1	2255/1	1492	Trvalé trávne porasty
Jaklovce	2249/1	2255/1	1492	Trvalé trávne porasty
Jaklovce	2249/1	2255/1	1492	Trvalé trávne porasty
Jaklovce	2249/1	2255/1	1492	Trvalé trávne porasty
Jaklovce	2249/1	2255/2	1522	Trvalé trávne porasty
Jaklovce	2249/1	2255/2	1522	Trvalé trávne porasty
Jaklovce	2249/1	2257	3625	Orná pôda
Jaklovce	2249/1	2257	3625	Orná pôda
Jaklovce	2249/1	2257	3625	Orná pôda
Jaklovce	2249/1	2257	3625	Orná pôda
Jaklovce	2249/1	2257	3625	Orná pôda
Jaklovce	2249/1	2258	3801	Orná pôda
Jaklovce	2249/1	2258	3801	Orná pôda
Jaklovce	2249/1	2258	3801	Orná pôda
Jaklovce	2249/1	2259	12306	Orná pôda
Jaklovce	2249/1	2259	12306	Orná pôda
Jaklovce	2249/1	2259	12306	Orná pôda
Jaklovce	2249/1	2259	12306	Orná pôda
Jaklovce	2249/1	2259	12306	Orná pôda
Jaklovce	2249/1	2259	12306	Orná pôda
Jaklovce	2249/1	2259	12306	Orná pôda
Jaklovce	2249/1	2259	12306	Orná pôda
Jaklovce	2249/1	2259	12306	Orná pôda
Jaklovce	2249/1	2259	12306	Orná pôda
Jaklovce	2249/1	2261	16046	Orná pôda
Jaklovce	2249/1	2261	16046	Orná pôda
Jaklovce	2249/1	2261	16046	Orná pôda
Jaklovce	2249/1	2261	16046	Orná pôda
Jaklovce	2249/1	2261	16046	Orná pôda
Jaklovce	2249/1	2261	16046	Orná pôda
Jaklovce	2249/1	2261	16046	Orná pôda
Jaklovce	2249/1	2261	16046	Orná pôda
Jaklovce	2249/1	2261	16046	Orná pôda
Jaklovce	2249/1	2261	16046	Orná pôda
Jaklovce	2249/1	2280/1	720	Orná pôda
Jaklovce	2249/1	2280/1	720	Orná pôda
Jaklovce	2249/1	2280/1	720	Orná pôda
Jaklovce	2249/1	2280/1	720	Orná pôda
Jaklovce	2249/1	2280/1	720	Orná pôda
Jaklovce	2249/1	2280/1	720	Orná pôda
Jaklovce	2249/1	2280/1	720	Orná pôda
Jaklovce	2249/1	2280/1	720	Orná pôda
Jaklovce	2249/1	2280/1	720	Orná pôda
Jaklovce	2249/1	2280/1	720	Orná pôda
Jaklovce	2249/1	2280/1	720	Orná pôda
Jaklovce	2249/1	2280/1	720	Orná pôda
Jaklovce	2249/1	2280/1	720	Orná pôda
Jaklovce	2249/1	2280/1	720	Orná pôda
Jaklovce	2249/1	2280/1	720	Orná pôda
Jaklovce	2249/1	2280/1	720	Orná pôda
Jaklovce	2249/1	2280/1	720	Orná pôda
Jaklovce	2307/1		131628	Trvalé trávne porasty
Jaklovce	2307/1	2267	2573	Orná pôda
Jaklovce	2307/1	2267	2573	Orná pôda
Jaklovce	2307/1	2267	2573	Orná pôda
Jaklovce	2307/1	2267	2573	Orná pôda
Jaklovce	2307/1	2267	2573	Orná pôda
Jaklovce	2307/1	2267	2573	Orná pôda
Jaklovce	2307/1	2267	2573	Orná pôda
Jaklovce	2307/1	2267	2573	Orná pôda
Jaklovce	2307/1	2267	2573	Orná pôda
Jaklovce	2307/1	2268	4056	Orná pôda
Jaklovce	2307/1	2270	1454	Orná pôda
Jaklovce	2307/1	2270	1454	Orná pôda
Jaklovce	2307/1	2271	1597	Orná pôda

Identifikácia KN SO01 C-A

K.ú.	Číslo parcely _C	Číslo parcely_E	Výmera	Druh pozemku
Jaklovce	2307/1	2271	1597	Orná pôda
Jaklovce	2307/1	2271	1597	Orná pôda
Jaklovce	2307/1	2271	1597	Orná pôda
Jaklovce	2307/1	2271	1597	Orná pôda
Jaklovce	2307/1	2271	1597	Orná pôda
Jaklovce	2307/1	2271	1597	Orná pôda
Jaklovce	2307/1	2271	1597	Orná pôda
Jaklovce	2307/1	2271	1597	Orná pôda
Jaklovce	2307/1	2271	1597	Orná pôda
Jaklovce	2307/1	2271	1597	Orná pôda
Jaklovce	2307/1	2271	1597	Orná pôda
Jaklovce	2307/1	2271	1597	Orná pôda
Jaklovce	2307/1	2271	1597	Orná pôda
Jaklovce	2307/1	2271	1597	Orná pôda
Jaklovce	2307/1	2271	1597	Orná pôda
Jaklovce	2307/1	2271	1597	Orná pôda
Jaklovce	2307/1	2271	1597	Orná pôda
Jaklovce	2307/1	2271	1597	Orná pôda
Jaklovce	2307/1	2271	1597	Orná pôda
Jaklovce	2307/1	2271	1597	Orná pôda
Jaklovce	2307/1	2271	1597	Orná pôda
Jaklovce	2307/1	2271	1597	Orná pôda
Jaklovce	2307/1	2271	1597	Orná pôda
Jaklovce	2307/1	2271	1597	Orná pôda
Jaklovce	2307/1	2271	1597	Orná pôda
Jaklovce	2307/1	2271	1597	Orná pôda
Jaklovce	2307/1	2271	1597	Orná pôda
Jaklovce	2307/1	2271	1597	Orná pôda
Jaklovce	2307/1	2271	1597	Orná pôda
Jaklovce	2307/1	2272	2208	Orná pôda
Jaklovce	2307/1	2272	2208	Orná pôda
Jaklovce	2307/1	2272	2208	Orná pôda
Jaklovce	2307/1	2272	2208	Orná pôda
Jaklovce	2307/1	2272	2208	Orná pôda
Jaklovce	2307/1	2273	2485	Orná pôda
Jaklovce	2307/1	2273	2485	Orná pôda
Jaklovce	2307/1	2273	2485	Orná pôda
Jaklovce	2307/1	2273	2485	Orná pôda
Jaklovce	2307/1	2273	2485	Orná pôda
Jaklovce	2307/1	2273	2485	Orná pôda
Jaklovce	2307/1	2273	2485	Orná pôda
Jaklovce	2307/1	2273	2485	Orná pôda
Jaklovce	2307/1	2273	2485	Orná pôda
Jaklovce	2307/1	2273	2485	Orná pôda
Jaklovce	2307/1	2273	2485	Orná pôda
Jaklovce	2307/1	2273	2485	Orná pôda
Jaklovce	2307/1	2273	2485	Orná pôda
Jaklovce	2307/1	2278	2154	Orná pôda
Jaklovce	2307/1	2278	2154	Orná pôda
Jaklovce	2307/1	2278	2154	Orná pôda
Jaklovce	2307/1	2278	2154	Orná pôda
Jaklovce	2307/1	2278	2154	Orná pôda
Jaklovce	2307/1	2278	2154	Orná pôda
Jaklovce	2307/1	2278	2154	Orná pôda
Jaklovce	2307/1	2278	2154	Orná pôda
Jaklovce	2307/1	2278	2154	Orná pôda
Jaklovce	2307/1	2278	2154	Orná pôda
Jaklovce	2307/1	2278	2154	Orná pôda
Jaklovce	2307/1	2278	2154	Orná pôda
Jaklovce	2307/1	2278	2154	Orná pôda
Jaklovce	2307/1	2278	2154	Orná pôda
Jaklovce	2307/1	2278	2154	Orná pôda
Jaklovce	2307/1	2278	2154	Orná pôda
Jaklovce	2307/1	2279	3057	Orná pôda
Jaklovce	2307/1	2279	3057	Orná pôda
Jaklovce	2307/1	2279	3057	Orná pôda
Jaklovce	2307/1	2279	3057	Orná pôda
Jaklovce	2307/1	2279	3057	Orná pôda
Jaklovce	2307/1	2279	3057	Orná pôda
Jaklovce	2307/1	2279	3057	Orná pôda
Jaklovce	2307/1	2279	3057	Orná pôda
Jaklovce	2307/1	2279	3057	Orná pôda
Jaklovce	2307/1	2279	3057	Orná pôda
Jaklovce	2307/1	2281/1	1841	Orná pôda
Jaklovce	2307/1	2281/1	1841	Orná pôda

Identifikácia KN SO01 C-A

K.ú.	Číslo parcely _C	Číslo parcely_E	Výmera	Druh pozemku
Jaklovce	2307/1	2289	2871	Orná pôda
Jaklovce	2307/1	2289	2871	Orná pôda
Jaklovce	2307/1	2289	2871	Orná pôda
Jaklovce	2307/1	2289	2871	Orná pôda
Jaklovce	2307/1	2289	2871	Orná pôda
Jaklovce	2307/1	2289	2871	Orná pôda
Jaklovce	2307/1	2289	2871	Orná pôda
Jaklovce	2307/1	2289	2871	Orná pôda
Jaklovce	2307/1	2289	2871	Orná pôda
Jaklovce	2307/1	2289	2871	Orná pôda
Jaklovce	2307/1	2289	2871	Orná pôda
Jaklovce	2307/1	2289	2871	Orná pôda
Jaklovce	2307/1	2289	2871	Orná pôda
Jaklovce	2307/1	2289	2871	Orná pôda
Jaklovce	2307/1	2289	2871	Orná pôda
Jaklovce	2307/1	2289	2871	Orná pôda
Jaklovce	2307/1	2289	2871	Orná pôda
Jaklovce	2307/1	2289	2871	Orná pôda
Jaklovce	2307/1	2289	2871	Orná pôda
Jaklovce	2307/1	2289	2871	Orná pôda
Jaklovce	2307/1	2289	2871	Orná pôda
Jaklovce	2307/1	2289	2871	Orná pôda
Jaklovce	2307/1	2289	2871	Orná pôda
Jaklovce	2307/1	2291	5214	Orná pôda
Jaklovce	2307/1	2291	5214	Orná pôda
Jaklovce	2307/1	2291	5214	Orná pôda
Jaklovce	2307/1	2291	5214	Orná pôda
Jaklovce	2307/1	2291	5214	Orná pôda
Jaklovce	2307/1	2291	5214	Orná pôda
Jaklovce	2307/1	2291	5214	Orná pôda
Jaklovce	2307/1	2291	5214	Orná pôda
Jaklovce	2307/1	2291	5214	Orná pôda
Jaklovce	2307/1	2291	5214	Orná pôda
Jaklovce	2307/1	2291	5214	Orná pôda
Jaklovce	2307/1	2291	5214	Orná pôda
Jaklovce	2307/1	2291	5214	Orná pôda
Jaklovce	2307/1	2293	2331	Orná pôda
Jaklovce	2307/1	2297	2214	Orná pôda
Jaklovce	2307/1	2297	2214	Orná pôda
Jaklovce	2307/1	2297	2214	Orná pôda
Jaklovce	2307/1	2297	2214	Orná pôda
Jaklovce	2307/1	2297	2214	Orná pôda
Jaklovce	2307/1	2298	2289	Orná pôda
Jaklovce	2307/1	2301	1238	Orná pôda
Jaklovce	2307/1	2302	1199	Orná pôda
Jaklovce	2307/1	2302	1199	Orná pôda
Jaklovce	2307/1	2302	1199	Orná pôda
Jaklovce	2307/1	2303	2488	Orná pôda
Jaklovce	2307/1	2303	2488	Orná pôda
Jaklovce	2307/1	2303	2488	Orná pôda
Jaklovce	2307/1	2303	2488	Orná pôda
Jaklovce	2307/1	2303	2488	Orná pôda
Jaklovce	2307/1	2303	2488	Orná pôda
Jaklovce	2307/1	2303	2488	Orná pôda
Jaklovce	2307/1	2303	2488	Orná pôda
Jaklovce	2307/1	2303	2488	Orná pôda
Jaklovce	2307/1	2303	2488	Orná pôda
Jaklovce	2307/1	2303	2488	Orná pôda
Jaklovce	2307/1	2303	2488	Orná pôda
Jaklovce	2307/1	2303	2488	Orná pôda
Jaklovce	2307/1	2307	2416	Orná pôda
Jaklovce	2307/1	2307	2416	Orná pôda
Jaklovce	2307/1	2308	4126	Orná pôda
Jaklovce	2307/1	2309	4029	Orná pôda
Jaklovce	2307/1	2309	4029	Orná pôda
Jaklovce	2307/1	2309	4029	Orná pôda
Jaklovce	2307/1	2309	4029	Orná pôda
Jaklovce	2307/1	2309	4029	Orná pôda
Jaklovce	2307/1	2309	4029	Orná pôda
Jaklovce	2307/1	2309	4029	Orná pôda

Identifikácia KN SO01 C-A

K.ú.	Číslo parcely _C	Číslo parcely_E	Výmera	Druh pozemku
Jaklovce	2307/1	2309	4029	Orná pôda
Jaklovce	2307/1	2309	4029	Orná pôda
Jaklovce	2307/1	2310	4399	Orná pôda
Jaklovce	2307/1	2310	4399	Orná pôda
Jaklovce	2307/1	2310	4399	Orná pôda
Jaklovce	2307/1	2310	4399	Orná pôda
Jaklovce	2307/1	2310	4399	Orná pôda
Jaklovce	2307/1	2310	4399	Orná pôda
Jaklovce	2307/1	2310	4399	Orná pôda
Jaklovce	2307/1	2310	4399	Orná pôda
Jaklovce	2307/1	2310	4399	Orná pôda
Jaklovce	2307/1	2310	4399	Orná pôda
Jaklovce	2307/1	2310	4399	Orná pôda
Jaklovce	2307/1	2310	4399	Orná pôda
Jaklovce	2307/1	2310	4399	Orná pôda
Jaklovce	2307/1	2310	4399	Orná pôda
Jaklovce	2307/1	2310	4399	Orná pôda
Jaklovce	2307/1	2310	4399	Orná pôda
Jaklovce	2307/1	2310	4399	Orná pôda
Jaklovce	2307/1	2310	4399	Orná pôda
Jaklovce	2307/1	2311	3707	Orná pôda
Jaklovce	2307/1	2311	3707	Orná pôda
Jaklovce	2307/1	2311	3707	Orná pôda
Jaklovce	2307/1	2311	3707	Orná pôda
Jaklovce	2307/1	2313	2771	Orná pôda
Jaklovce	2648/1		92511	Lesné pozemky
Jaklovce	2648/1	2653	2614	Orná pôda
Jaklovce	2648/1	2653	2614	Orná pôda
Jaklovce	2648/1	2653	2614	Orná pôda
Jaklovce	2648/1	2653	2614	Orná pôda
Jaklovce	2648/1	2653	2614	Orná pôda
Jaklovce	2648/1	2653	2614	Orná pôda
Jaklovce	2648/1	2653	2614	Orná pôda
Jaklovce	2648/1	2653	2614	Orná pôda
Jaklovce	2648/1	2653	2614	Orná pôda
Jaklovce	2648/1	2653	2614	Orná pôda
Jaklovce	2648/1	2654	4937	Orná pôda
Jaklovce	2648/1	2654	4937	Orná pôda
Jaklovce	2648/1	2654	4937	Orná pôda
Jaklovce	2648/1	2654	4937	Orná pôda
Jaklovce	2648/3		73634	Trvalé trávne porasty
Jaklovce	2648/3	2640	10774	Trvalé trávne porasty
Jaklovce	2648/3	2641/1	2205	Orná pôda
Jaklovce	2648/3	2641/1	2205	Orná pôda
Jaklovce	2648/3	2641/1	2205	Orná pôda
Jaklovce	2648/3	2641/1	2205	Orná pôda
Jaklovce	2648/3	2641/1	2205	Orná pôda
Jaklovce	2648/3	2642/1	1152	Orná pôda
Jaklovce	2648/3	2642/1	1152	Orná pôda
Jaklovce	2648/3	2642/1	1152	Orná pôda
Jaklovce	2648/3	2643/1	828	Orná pôda
Jaklovce	2648/3	2643/1	828	Orná pôda
Jaklovce	2648/3	2643/1	828	Orná pôda
Jaklovce	2648/3	2643/1	828	Orná pôda
Jaklovce	2648/3	2643/1	828	Orná pôda
Jaklovce	2648/3	2643/1	828	Orná pôda
Jaklovce	2648/3	2643/1	828	Orná pôda
Jaklovce	2648/3	2643/1	828	Orná pôda
Jaklovce	2648/3	2643/1	828	Orná pôda
Jaklovce	2648/3	2643/1	828	Orná pôda
Jaklovce	2648/3	2643/1	828	Orná pôda
Jaklovce	2648/3	2643/1	828	Orná pôda
Jaklovce	2648/3	2644	2461	Orná pôda
Jaklovce	2648/3	2644	2461	Orná pôda
Jaklovce	2648/3	2645	2908	Orná pôda
Jaklovce	2648/3	2646	2130	Orná pôda
Jaklovce	2648/3	2646	2130	Orná pôda
Jaklovce	2648/3	2646	2130	Orná pôda
Jaklovce	2648/3	2646	2130	Orná pôda

Identifikácia KN SO01 C-A

K.ú.	Číslo parcely _C	Číslo parcely_E	Výmera	Druh pozemku
Jaklovce	2648/3	2646	2130	Orná pôda
Jaklovce	2648/3	2646	2130	Orná pôda
Jaklovce	2648/3	2646	2130	Orná pôda
Jaklovce	2648/3	2646	2130	Orná pôda
Jaklovce	2648/3	2646	2130	Orná pôda
Jaklovce	2648/3	2646	2130	Orná pôda
Jaklovce	2648/3	2646	2130	Orná pôda
Jaklovce	2648/3	2646	2130	Orná pôda
Jaklovce	2648/3	2646	2130	Orná pôda
Jaklovce	2648/3	2646	2130	Orná pôda
Jaklovce	2648/3	2646	2130	Orná pôda
Jaklovce	2648/3	2646	2130	Orná pôda
Jaklovce	2648/3	2646	2130	Orná pôda
Jaklovce	2648/3	2649	1508	Orná pôda
Jaklovce	2648/3	2650	1657	Orná pôda
Jaklovce	2648/3	2651/1	3126	Orná pôda
Jaklovce	2648/3	2651/1	3126	Orná pôda
Jaklovce	2648/3	2652	1622	Orná pôda
Jaklovce	2648/3	2652	1622	Orná pôda
Jaklovce	2648/3	2652	1622	Orná pôda
Jaklovce	2648/3	2652	1622	Orná pôda
Jaklovce	2648/3	2653	2614	Orná pôda
Jaklovce	2648/3	2653	2614	Orná pôda
Jaklovce	2648/3	2653	2614	Orná pôda
Jaklovce	2648/3	2653	2614	Orná pôda
Jaklovce	2648/3	2653	2614	Orná pôda
Jaklovce	2648/3	2653	2614	Orná pôda
Jaklovce	2648/3	2653	2614	Orná pôda
Jaklovce	2648/3	2653	2614	Orná pôda
Jaklovce	2648/3	2653	2614	Orná pôda
Jaklovce	2648/3	2653	2614	Orná pôda
Jaklovce	2648/3	2654	4937	Orná pôda
Jaklovce	2648/3	2654	4937	Orná pôda
Jaklovce	2648/3	2654	4937	Orná pôda
Jaklovce	2648/3	2654	4937	Orná pôda
Jaklovce	2648/3	2656	1091	Orná pôda
Jaklovce	2648/3	2656	1091	Orná pôda
Jaklovce	2648/3	2656	1091	Orná pôda
Jaklovce	2648/3	2656	1091	Orná pôda
Jaklovce	2648/3	2656	1091	Orná pôda
Jaklovce	2648/3	2656	1091	Orná pôda
Jaklovce	2648/3	2656	1091	Orná pôda
Jaklovce	2648/3	2656	1091	Orná pôda
Jaklovce	2648/3	2748	1448	Trvalé trávne porasty
Jaklovce	2648/3	2748	1448	Trvalé trávne porasty
Jaklovce	2769/2		8422	Trvalé trávne porasty
Jaklovce	2771/2		18851	Trvalé trávne porasty
Jaklovce	2775/1		25117	Trvalé trávne porasty
Jaklovce	2775/1	2774	6667	Orná pôda
Jaklovce	2775/1	2781/2	2662	Orná pôda
Jaklovce	2775/1	2781/2	2662	Orná pôda
Jaklovce	2775/1	3762/2	8133	Vodné plochy
Jaklovce	2775/1	3762/2	8133	Vodné plochy
Jaklovce	2780/2		40314	Trvalé trávne porasty
Jaklovce	2780/2	2780/2	40286	Trvalé trávne porasty
Jaklovce	2780/2	2780/2	40286	Trvalé trávne porasty
Jaklovce	2781/2		4999	Ostatné plochy
Jaklovce	2781/2		4999	Ostatné plochy
Jaklovce	2786/2		1664	Trvalé trávne porasty
Jaklovce	2786/2	2781/2	2662	Orná pôda
Jaklovce	2786/2	2781/2	2662	Orná pôda
Jaklovce	2791/5		2862	Zastavané plochy a nádvoria
Jaklovce	2791/5	2773	45	Trvalé trávne porasty
Jaklovce	2791/5	2774	6667	Orná pôda
Jaklovce	2791/5	2792	12299	Trvalé trávne porasty
Jaklovce	2791/5	3762/2	8133	Vodné plochy
Jaklovce	2791/5	3762/2	8133	Vodné plochy
Jaklovce	3760/1		3487	Vodné plochy

Identifikácia KN SO01 C-A

K.ú.	Číslo parcely _C	Číslo parcely_E	Výmera	Druh pozemku
Jaklovce	3760/1	3760/2	3950	Vodné plochy
Jaklovce	3760/1	3760/2	3950	Vodné plochy
Jaklovce	3762/3		6160	Vodné plochy
Jaklovce	3762/3	2774	6667	Orná pôda
Jaklovce	3762/3	2781/2	2662	Orná pôda
Jaklovce	3762/3	2781/2	2662	Orná pôda
Jaklovce	3762/3	3762/2	8133	Vodné plochy
Jaklovce	3762/3	3762/2	8133	Vodné plochy
Jaklovce	1166/1		4445	Ostatné plochy
Jaklovce	1166/1		4445	Ostatné plochy
Jaklovce	1167		15333	Ostatné plochy
Jaklovce	1167		15333	Ostatné plochy
Jaklovce	2783		6328	Ostatné plochy
Jaklovce	2783	2779	564	Záhrady
Jaklovce	2783	2779	564	Záhrady
Jaklovce	2787		473	Ostatné plochy
Jaklovce	2818		534962	Lesné pozemky
Jaklovce	2818	2818	180146	Lesné pozemky
Jaklovce	2818	2818	180146	Lesné pozemky
Jaklovce	2826		14165	Trvalé trávne porasty
Jaklovce	2826	2826	5365	Lesné pozemky
Jaklovce	2826	2826	5365	Lesné pozemky
Jaklovce	2826	2825/2	903	Orná pôda
Jaklovce	2826	2825/2	903	Orná pôda
Jaklovce	2826	2825/1	6450	Orná pôda
Jaklovce	2826	2825/1	6450	Orná pôda
Jaklovce	2828		17972	Trvalé trávne porasty
Jaklovce	2829		2915	Ostatné plochy
Jaklovce	3744		4768	Ostatné plochy
Jaklovce	3744	3744	4067	Zastavané plochy a nádvoria
Jaklovce	3744	3744	4067	Zastavané plochy a nádvoria
Jaklovce	3771		6079	Zastavané plochy a nádvoria
Jaklovce	1242/2		226012	Vodné plochy
Jaklovce	1242/2		226012	Vodné plochy
Jaklovce	2785/1		39486	Trvalé trávne porasty
Jaklovce	2786/1		11196	Trvalé trávne porasty
Jaklovce	2786/1	2782	6152	Trvalé trávne porasty
Jaklovce	2786/1	2782	6152	Trvalé trávne porasty
Jaklovce	2786/1	2786	9684	Trvalé trávne porasty
Jaklovce	2786/1	2786	9684	Trvalé trávne porasty
Jaklovce	2791/3		3864	Zastavané plochy a nádvoria
Jaklovce	2791/36		806	Ostatné plochy
Jaklovce	2791/38		4106	Trvalé trávne porasty
Jaklovce	2791/6		14417	Trvalé trávne porasty
Jaklovce	2825/10		705	Ostatné plochy
Jaklovce	2825/10		705	Ostatné plochy
Jaklovce	2825/5		2051	Trvalé trávne porasty
Jaklovce	2825/6		358	Ostatné plochy
Jaklovce	2825/6		358	Ostatné plochy
Jaklovce	2825/7		4415	Trvalé trávne porasty
Jaklovce	2825/8		584	Ostatné plochy
Jaklovce	2825/8		584	Ostatné plochy
Jaklovce	2830/10		1520	Ostatné plochy
Jaklovce	2830/10		1520	Ostatné plochy
Jaklovce	2830/16		50832	Trvalé trávne porasty
Jaklovce	2830/9		311	Ostatné plochy
Jaklovce	2830/9		311	Ostatné plochy
Jaklovce	2834/1		93348	Trvalé trávne porasty
Jaklovce	2834/1	2830/1	25389	Orná pôda
Jaklovce	2834/1	2831	15065	Orná pôda
Jaklovce	2834/1	2831	15065	Orná pôda
Jaklovce	2834/1	2831	15065	Orná pôda
Jaklovce	2872/1		233762	Orná pôda
Jaklovce	2872/1	2874	751	Orná pôda
Jaklovce	2872/1	2874	751	Orná pôda
Jaklovce	2872/1	2874	751	Orná pôda
Jaklovce	2872/1	2875	1543	Orná pôda
Jaklovce	2872/1	2875	1543	Orná pôda

Identifikácia KN SO01 C-A

K.ú.	Číslo parcely _C	Číslo parcely_E	Výmera	Druh pozemku
Jaklovce	2872/1	2875	1543	Orná pôda
Jaklovce	2872/1	2876	1103	Orná pôda
Jaklovce	2872/1	2876	1103	Orná pôda
Jaklovce	2872/1	2877	1168	Orná pôda
Jaklovce	2872/1	2877	1168	Orná pôda
Jaklovce	2872/1	2877	1168	Orná pôda
Jaklovce	2872/1	2878	534	Orná pôda
Jaklovce	2872/1	2878	534	Orná pôda
Jaklovce	2872/1	2878	534	Orná pôda
Jaklovce	2872/1	2878	534	Orná pôda
Jaklovce	2872/1	2878	534	Orná pôda
Jaklovce	2872/1	2878	534	Orná pôda
Jaklovce	2872/1	2879	632	Orná pôda
Jaklovce	2872/1	2880	790	Orná pôda
Jaklovce	2872/1	2880	790	Orná pôda
Jaklovce	2872/1	2880	790	Orná pôda
Jaklovce	2872/1	2880	790	Orná pôda
Jaklovce	2872/1	2880	790	Orná pôda
Jaklovce	2872/1	2880	790	Orná pôda
Jaklovce	2872/1	2880	790	Orná pôda
Jaklovce	2872/1	2880	790	Orná pôda
Jaklovce	2872/1	2881	810	Orná pôda
Jaklovce	2872/1	2882	818	Orná pôda
Jaklovce	2872/1	2882	818	Orná pôda
Jaklovce	2872/1	2883	852	Orná pôda
Jaklovce	2872/1	2883	852	Orná pôda
Jaklovce	2872/1	2883	852	Orná pôda
Jaklovce	2872/1	2884	1880	Orná pôda
Jaklovce	2872/1	2884	1880	Orná pôda
Jaklovce	2872/1	2885	1905	Orná pôda
Jaklovce	2872/1	2885	1905	Orná pôda
Jaklovce	2872/1	2886/1	503	Orná pôda
Jaklovce	2872/1	2886/2	532	Orná pôda
Jaklovce	2872/1	2887	1000	Orná pôda
Jaklovce	2872/1	2887	1000	Orná pôda
Jaklovce	2872/1	2888/1	1362	Orná pôda
Jaklovce	2872/1	2888/1	1362	Orná pôda
Jaklovce	2872/1	2888/1	1362	Orná pôda
Jaklovce	2872/1	2888/2	681	Orná pôda
Jaklovce	2872/1	2888/2	681	Orná pôda
Jaklovce	2872/1	2889	652	Orná pôda
Jaklovce	2872/1	2889	652	Orná pôda
Jaklovce	2872/1	2889	652	Orná pôda
Jaklovce	2872/1	2889	652	Orná pôda
Jaklovce	2872/1	2889	652	Orná pôda
Jaklovce	2872/1	2889	652	Orná pôda
Jaklovce	2872/1	2889	652	Orná pôda
Jaklovce	2872/1	2889	652	Orná pôda
Jaklovce	2872/1	2889	652	Orná pôda
Jaklovce	2872/1	2889	652	Orná pôda
Jaklovce	2872/1	2889	652	Orná pôda
Jaklovce	2872/1	2889	652	Orná pôda
Jaklovce	2872/1	2890	789	Orná pôda
Jaklovce	2872/1	2891	684	Orná pôda
Jaklovce	2872/1	2891	684	Orná pôda
Jaklovce	2872/1	2891	684	Orná pôda
Jaklovce	2872/1	2891	684	Orná pôda
Jaklovce	2872/1	2891	684	Orná pôda
Jaklovce	2872/1	2891	684	Orná pôda
Jaklovce	2872/1	2891	684	Orná pôda
Jaklovce	2872/1	2891	684	Orná pôda
Jaklovce	2872/1	2891	684	Orná pôda
Jaklovce	2872/1	2892	833	Orná pôda
Jaklovce	2872/1	2892	833	Orná pôda
Jaklovce	2872/1	2893	396	Orná pôda
Jaklovce	2872/1	2893	396	Orná pôda
Jaklovce	2872/1	2893	396	Orná pôda
Jaklovce	2872/1	2893	396	Orná pôda

Identifikácia KN SO01 C-A

K.ú.	Číslo parcely _C	Číslo parcely_E	Výmera	Druh pozemku
Jaklovce	2872/1	2893	396	Orná pôda
Jaklovce	2872/1	2893	396	Orná pôda
Jaklovce	2872/1	2893	396	Orná pôda
Jaklovce	2872/1	2893	396	Orná pôda
Jaklovce	2872/1	2893	396	Orná pôda
Jaklovce	2872/1	2893	396	Orná pôda
Jaklovce	2872/1	2893	396	Orná pôda
Jaklovce	2872/1	2893	396	Orná pôda
Jaklovce	2872/1	2893	396	Orná pôda
Jaklovce	2872/1	2893	396	Orná pôda
Jaklovce	2872/1	2893	396	Orná pôda
Jaklovce	2872/1	2893	396	Orná pôda
Jaklovce	2872/1	2893	396	Orná pôda
Jaklovce	2872/1	2893	396	Orná pôda
Jaklovce	2872/1	2893	396	Orná pôda
Jaklovce	2872/1	2893	396	Orná pôda
Jaklovce	2872/1	2893	396	Orná pôda
Jaklovce	2872/1	2893	396	Orná pôda
Jaklovce	2872/1	2893	396	Orná pôda
Jaklovce	2872/1	2894	453	Orná pôda
Jaklovce	2872/1	2894	453	Orná pôda
Jaklovce	2872/1	2894	453	Orná pôda
Jaklovce	2872/1	2894	453	Orná pôda
Jaklovce	2872/1	2894	453	Orná pôda
Jaklovce	2872/1	2894	453	Orná pôda
Jaklovce	2872/1	2894	453	Orná pôda
Jaklovce	2872/1	2894	453	Orná pôda
Jaklovce	2872/1	2894	453	Orná pôda
Jaklovce	2872/1	2894	453	Orná pôda
Jaklovce	2872/1	2894	453	Orná pôda
Jaklovce	2872/1	2894	453	Orná pôda
Jaklovce	2872/1	2894	453	Orná pôda
Jaklovce	2872/1	2894	453	Orná pôda
Jaklovce	2872/1	2894	453	Orná pôda
Jaklovce	2872/1	2894	453	Orná pôda
Jaklovce	2872/1	2894	453	Orná pôda
Jaklovce	2872/1	2894	453	Orná pôda
Jaklovce	2872/1	2894	453	Orná pôda
Jaklovce	2872/1	2894	453	Orná pôda
Jaklovce	2872/1	2894	453	Orná pôda
Jaklovce	2872/1	2894	453	Orná pôda
Jaklovce	2872/1	2894	453	Orná pôda
Jaklovce	2872/1	2894	453	Orná pôda
Jaklovce	2872/1	2894	453	Orná pôda
Jaklovce	2872/1	2894	453	Orná pôda
Jaklovce	2872/1	2894	453	Orná pôda
Jaklovce	2872/1	2894	453	Orná pôda
Jaklovce	2872/1	2894	453	Orná pôda
Jaklovce	2872/1	2894	453	Orná pôda
Jaklovce	2872/1	2894	453	Orná pôda
Jaklovce	2872/1	2895	852	Orná pôda
Jaklovce	2872/1	2896	912	Orná pôda
Jaklovce	2872/1	2897/1	1871	Orná pôda
Jaklovce	2872/1	2897/1	1871	Orná pôda
Jaklovce	2872/1	2898	1547	Orná pôda
Jaklovce	2872/1	2898	1547	Orná pôda
Jaklovce	2872/1	2916	1073	Orná pôda
Jaklovce	2872/1	2916	1073	Orná pôda
Jaklovce	2872/1	2916	1073	Orná pôda
Jaklovce	2872/1	2916	1073	Orná pôda
Jaklovce	2872/1	2916	1073	Orná pôda
Jaklovce	2872/1	2916	1073	Orná pôda
Jaklovce	2872/1	2916	1073	Orná pôda
Jaklovce	2872/1	2916	1073	Orná pôda
Jaklovce	2872/1	2916	1073	Orná pôda
Jaklovce	2872/1	2917	1759	Orná pôda
Jaklovce	2872/1	2917	1759	Orná pôda
Jaklovce	2872/1	2917	1759	Orná pôda
Jaklovce	2872/1	2917	1759	Orná pôda
Jaklovce	2872/1	2917	1759	Orná pôda
Jaklovce	2872/1	2917	1759	Orná pôda
Jaklovce	2872/1	2917	1759	Orná pôda
Jaklovce	2872/1	2917	1759	Orná pôda
Jaklovce	2872/1	2918	1933	Orná pôda
Jaklovce	2872/1	2918	1933	Orná pôda
Jaklovce	2872/1	2918	1933	Orná pôda

Identifikácia KN SO01 C-A

K.ú.	Číslo parcely _C	Číslo parcely_E	Výmera	Druh pozemku
Jaklovce	2872/1	2918	1933	Orná pôda
Jaklovce	2872/1	2918	1933	Orná pôda
Jaklovce	2872/1	2918	1933	Orná pôda
Jaklovce	2872/1	2918	1933	Orná pôda
Jaklovce	2872/1	2918	1933	Orná pôda
Jaklovce	2872/1	2918	1933	Orná pôda
Jaklovce	2872/1	2918	1933	Orná pôda
Jaklovce	2872/1	2918	1933	Orná pôda
Jaklovce	2872/1	2918	1933	Orná pôda
Jaklovce	2872/1	2918	1933	Orná pôda
Jaklovce	2872/1	2918	1933	Orná pôda
Jaklovce	2872/1	2918	1933	Orná pôda
Jaklovce	2872/1	2918	1933	Orná pôda
Jaklovce	2872/1	2918	1933	Orná pôda
Jaklovce	2872/1	2918	1933	Orná pôda
Jaklovce	2872/1	2918	1933	Orná pôda
Jaklovce	2872/1	2918	1933	Orná pôda
Jaklovce	2872/1	2919	2071	Orná pôda
Jaklovce	2872/1	2919	2071	Orná pôda
Jaklovce	2872/1	2919	2071	Orná pôda
Jaklovce	2872/1	2919	2071	Orná pôda
Jaklovce	2872/1	2919	2071	Orná pôda
Jaklovce	2872/1	2919	2071	Orná pôda
Jaklovce	2872/1	2925	2885	Orná pôda
Jaklovce	2872/1	2925	2885	Orná pôda
Jaklovce	2872/1	2925	2885	Orná pôda
Jaklovce	2872/1	2925	2885	Orná pôda
Jaklovce	2872/1	2926	2938	Orná pôda
Jaklovce	2872/1	2930	3726	Orná pôda
Jaklovce	2872/1	2930	3726	Orná pôda
Jaklovce	2872/1	2930	3726	Orná pôda
Jaklovce	2872/1	2930	3726	Orná pôda
Jaklovce	2872/1	2930	3726	Orná pôda
Jaklovce	2872/1	2930	3726	Orná pôda
Jaklovce	2872/1	2931	1873	Orná pôda
Jaklovce	2872/1	2931	1873	Orná pôda
Jaklovce	2872/1	2931	1873	Orná pôda
Jaklovce	2872/1	2931	1873	Orná pôda
Jaklovce	2872/1	2931	1873	Orná pôda
Jaklovce	2872/1	2931	1873	Orná pôda
Jaklovce	2872/1	2933	987	Orná pôda
Jaklovce	2872/1	2933	987	Orná pôda
Jaklovce	2872/1	2934	1630	Orná pôda
Jaklovce	2872/1	2934	1630	Orná pôda
Jaklovce	2872/1	2934	1630	Orná pôda
Jaklovce	2872/1	2934	1630	Orná pôda
Jaklovce	2872/1	2934	1630	Orná pôda
Jaklovce	2872/1	2934	1630	Orná pôda
Jaklovce	2872/1	2934	1630	Orná pôda
Jaklovce	2872/1	2934	1630	Orná pôda
Jaklovce	2872/1	2934	1630	Orná pôda
Jaklovce	2872/1	2935	1584	Orná pôda
Jaklovce	2872/1	2935	1584	Orná pôda
Jaklovce	2872/1	2936	1576	Orná pôda
Jaklovce	2872/1	2936	1576	Orná pôda
Jaklovce	2872/1	2936	1576	Orná pôda
Jaklovce	2872/1	2936	1576	Orná pôda
Jaklovce	2872/1	2936	1576	Orná pôda
Jaklovce	2872/1	2937	2093	Orná pôda
Jaklovce	2872/1	2944	1848	Orná pôda
Jaklovce	2872/1	2944	1848	Orná pôda
Jaklovce	2872/1	2945	2380	Orná pôda
Jaklovce	2872/1	2945	2380	Orná pôda
Jaklovce	2872/1	2947	1027	Orná pôda
Jaklovce	2872/1	2948	855	Orná pôda
Jaklovce	2872/1	2949	2675	Orná pôda
Jaklovce	2872/1	2949	2675	Orná pôda

Identifikácia KN SO01 C-A

K.ú.	Číslo parcely _C	Číslo parcely_E	Výmera	Druh pozemku
Jaklovce	2872/1	2956	1378	Orná pôda
Jaklovce	2872/1	2956	1378	Orná pôda
Jaklovce	2872/1	2956	1378	Orná pôda
Jaklovce	2872/1	2956	1378	Orná pôda
Jaklovce	2872/1	2957	1231	Orná pôda
Jaklovce	2872/1	2957	1231	Orná pôda
Jaklovce	2872/1	2957	1231	Orná pôda
Jaklovce	2872/1	2957	1231	Orná pôda
Jaklovce	2872/1	2959	1240	Orná pôda
Jaklovce	2872/1	2959	1240	Orná pôda
Jaklovce	2872/1	2959	1240	Orná pôda
Jaklovce	2872/1	2959	1240	Orná pôda
Jaklovce	2872/1	2959	1240	Orná pôda
Jaklovce	2872/1	2959	1240	Orná pôda
Jaklovce	2872/1	2959	1240	Orná pôda
Jaklovce	2872/1	2959	1240	Orná pôda
Jaklovce	2872/1	2959	1240	Orná pôda
Jaklovce	2872/1	2959	1240	Orná pôda
Jaklovce	2872/1	2966/1	2058	Orná pôda
Jaklovce	2872/1	2966/1	2058	Orná pôda
Jaklovce	2872/1	2966/2	3777	Orná pôda
Jaklovce	2872/1	2966/2	3777	Orná pôda
Jaklovce	2872/1	2966/2	3777	Orná pôda
Jaklovce	2872/1	2966/2	3777	Orná pôda
Jaklovce	2872/1	2967	862	Orná pôda
Jaklovce	2872/1	2967	862	Orná pôda
Jaklovce	2872/1	2967	862	Orná pôda
Jaklovce	2872/1	2968	479	Orná pôda
Jaklovce	2872/1	2974	2856	Orná pôda
Jaklovce	2872/1	2974	2856	Orná pôda
Jaklovce	2872/1	2974	2856	Orná pôda
Jaklovce	2872/1	2974	2856	Orná pôda
Jaklovce	2872/1	2974	2856	Orná pôda
Jaklovce	2872/1	2974	2856	Orná pôda
Jaklovce	2872/1	2974	2856	Orná pôda
Jaklovce	2872/1	2974	2856	Orná pôda
Jaklovce	2872/1	2974	2856	Orná pôda
Jaklovce	2872/1	2974	2856	Orná pôda
Jaklovce	2872/1	2974	2856	Orná pôda
Jaklovce	2872/1	2974	2856	Orná pôda
Jaklovce	2872/1	2974	2856	Orná pôda
Jaklovce	2872/1	2974	2856	Orná pôda
Jaklovce	2872/1	2974	2856	Orná pôda
Jaklovce	2872/1	2975	2796	Orná pôda
Jaklovce	2872/1	2975	2796	Orná pôda
Jaklovce	2872/1	2976	1367	Orná pôda
Jaklovce	2872/1	2976	1367	Orná pôda
Jaklovce	2872/1	2976	1367	Orná pôda
Jaklovce	2872/1	2977	1317	Orná pôda
Jaklovce	2872/1	2978	3044	Orná pôda
Jaklovce	2872/1	2978	3044	Orná pôda
Jaklovce	2872/1	2978	3044	Orná pôda
Jaklovce	2872/1	2989	870	Orná pôda
Jaklovce	2872/1	2989	870	Orná pôda
Jaklovce	2872/1	2989	870	Orná pôda
Jaklovce	2872/1	2989	870	Orná pôda
Jaklovce	2872/1	2989	870	Orná pôda
Jaklovce	2872/1	2989	870	Orná pôda
Jaklovce	2872/1	2990	867	Orná pôda
Jaklovce	2872/1	2990	867	Orná pôda
Jaklovce	2872/1	2990	867	Orná pôda
Jaklovce	2872/1	2990	867	Orná pôda
Jaklovce	2872/1	2991	931	Orná pôda
Jaklovce	2872/1	2991	931	Orná pôda
Jaklovce	2872/1	2993	1853	Orná pôda
Jaklovce	2872/1	2993	1853	Orná pôda
Jaklovce	2872/1	2993	1853	Orná pôda
Jaklovce	2872/1	2993	1853	Orná pôda
Jaklovce	2872/1	2994	1780	Orná pôda

Identifikácia KN SO01 C-A

K.ú.	Číslo parcely _C	Číslo parcely_E	Výmera	Druh pozemku
Jaklovce	2872/1	2994	1780	Orná pôda
Jaklovce	2872/1	2994	1780	Orná pôda
Jaklovce	2872/1	2994	1780	Orná pôda
Jaklovce	2872/1	2994	1780	Orná pôda
Jaklovce	2872/1	2994	1780	Orná pôda
Jaklovce	2872/1	2995	1358	Orná pôda
Jaklovce	2872/1	2995	1358	Orná pôda
Jaklovce	2872/1	2995	1358	Orná pôda
Jaklovce	2872/1	2995	1358	Orná pôda
Jaklovce	2872/1	2995	1358	Orná pôda
Jaklovce	2872/1	2995	1358	Orná pôda
Jaklovce	2872/1	2996	1700	Orná pôda
Jaklovce	2872/1	2996	1700	Orná pôda
Jaklovce	2872/1	2996	1700	Orná pôda
Jaklovce	2872/1	2996	1700	Orná pôda
Jaklovce	2872/1	2996	1700	Orná pôda
Jaklovce	2872/1	2996	1700	Orná pôda
Jaklovce	2872/1	2997/1	2313	Orná pôda
Jaklovce	2872/1	2997/2	1164	Orná pôda
Jaklovce	2872/1	2997/2	1164	Orná pôda
Jaklovce	2872/1	2998	2154	Orná pôda
Jaklovce	2872/1	2998	2154	Orná pôda
Jaklovce	2872/1	2998	2154	Orná pôda
Jaklovce	2872/1	2998	2154	Orná pôda
Jaklovce	2872/1	2998	2154	Orná pôda
Jaklovce	2872/1	2998	2154	Orná pôda
Jaklovce	2872/1	2998	2154	Orná pôda
Jaklovce	2872/1	2998	2154	Orná pôda
Jaklovce	2872/1	2999	2304	Orná pôda
Jaklovce	2872/1	2999	2304	Orná pôda
Jaklovce	2872/1	2999	2304	Orná pôda
Jaklovce	2872/1	2999	2304	Orná pôda
Jaklovce	2872/1	2999	2304	Orná pôda
Jaklovce	2872/1	2999	2304	Orná pôda
Jaklovce	2872/1	2999	2304	Orná pôda
Jaklovce	2872/1	2999	2304	Orná pôda
Jaklovce	2872/1	2999	2304	Orná pôda
Jaklovce	2872/1	2999	2304	Orná pôda
Jaklovce	2872/1	2999	2304	Orná pôda
Jaklovce	2872/1	2999	2304	Orná pôda
Jaklovce	2872/1	2999	2304	Orná pôda
Jaklovce	2872/1	2999	2304	Orná pôda
Jaklovce	2872/1	2999	2304	Orná pôda
Jaklovce	2872/1	2999	2304	Orná pôda
Jaklovce	2872/1	2999	2304	Orná pôda
Jaklovce	2872/1	2999	2304	Orná pôda
Jaklovce	2872/1	2999	2304	Orná pôda
Jaklovce	2872/1	2999	2304	Orná pôda
Jaklovce	2872/1	2999	2304	Orná pôda
Jaklovce	2872/1	2999	2304	Orná pôda
Jaklovce	2872/1	2999	2304	Orná pôda
Jaklovce	2872/1	2999	2304	Orná pôda
Jaklovce	2872/1	2999	2304	Orná pôda
Jaklovce	2872/1	2999	2304	Orná pôda
Jaklovce	2872/1	2999	2304	Orná pôda
Jaklovce	2872/1	2999	2304	Orná pôda
Jaklovce	2872/1	3000	2571	Orná pôda
Jaklovce	2872/1	3000	2571	Orná pôda
Jaklovce	2872/1	3000	2571	Orná pôda
Jaklovce	2872/1	3000	2571	Orná pôda
Jaklovce	2872/1	3000	2571	Orná pôda
Jaklovce	2872/1	3000	2571	Orná pôda
Jaklovce	2872/2		13553	Zastavané plochy a nádvoria
Jaklovce	2872/2	2890	789	Orná pôda
Jaklovce	2872/2	2891	684	Orná pôda
Jaklovce	2872/2	2891	684	Orná pôda
Jaklovce	2872/2	2891	684	Orná pôda
Jaklovce	2872/2	2891	684	Orná pôda
Jaklovce	2872/2	2891	684	Orná pôda
Jaklovce	2872/2	2891	684	Orná pôda
Jaklovce	2872/2	2891	684	Orná pôda
Jaklovce	2872/2	2891	684	Orná pôda
Jaklovce	2872/2	2891	684	Orná pôda
Jaklovce	2872/2	2891	684	Orná pôda
Jaklovce	2872/2	2892	833	Orná pôda

Identifikácia KN SO01 C-A

K.ú.	Číslo parcely _C	Číslo parcely_E	Výmera	Druh pozemku
Jaklovce	2872/2	2892	833	Orná pôda
Jaklovce	2872/2	2893	396	Orná pôda
Jaklovce	2872/2	2893	396	Orná pôda
Jaklovce	2872/2	2893	396	Orná pôda
Jaklovce	2872/2	2893	396	Orná pôda
Jaklovce	2872/2	2893	396	Orná pôda
Jaklovce	2872/2	2893	396	Orná pôda
Jaklovce	2872/2	2893	396	Orná pôda
Jaklovce	2872/2	2893	396	Orná pôda
Jaklovce	2872/2	2893	396	Orná pôda
Jaklovce	2872/2	2893	396	Orná pôda
Jaklovce	2872/2	2893	396	Orná pôda
Jaklovce	2872/2	2893	396	Orná pôda
Jaklovce	2872/2	2893	396	Orná pôda
Jaklovce	2872/2	2893	396	Orná pôda
Jaklovce	2872/2	2893	396	Orná pôda
Jaklovce	2872/2	2893	396	Orná pôda
Jaklovce	2872/2	2893	396	Orná pôda
Jaklovce	2872/2	2893	396	Orná pôda
Jaklovce	2872/2	2893	396	Orná pôda
Jaklovce	2872/2	2893	396	Orná pôda
Jaklovce	2872/2	2893	396	Orná pôda
Jaklovce	2872/2	2893	396	Orná pôda
Jaklovce	2872/2	2893	396	Orná pôda
Jaklovce	2872/2	2893	396	Orná pôda
Jaklovce	2872/2	2893	396	Orná pôda
Jaklovce	2872/2	2893	396	Orná pôda
Jaklovce	2872/2	2894	453	Orná pôda
Jaklovce	2872/2	2894	453	Orná pôda
Jaklovce	2872/2	2894	453	Orná pôda
Jaklovce	2872/2	2894	453	Orná pôda
Jaklovce	2872/2	2894	453	Orná pôda
Jaklovce	2872/2	2894	453	Orná pôda
Jaklovce	2872/2	2894	453	Orná pôda
Jaklovce	2872/2	2894	453	Orná pôda
Jaklovce	2872/2	2894	453	Orná pôda
Jaklovce	2872/2	2894	453	Orná pôda
Jaklovce	2872/2	2894	453	Orná pôda
Jaklovce	2872/2	2894	453	Orná pôda
Jaklovce	2872/2	2894	453	Orná pôda
Jaklovce	2872/2	2894	453	Orná pôda
Jaklovce	2872/2	2894	453	Orná pôda
Jaklovce	2872/2	2894	453	Orná pôda
Jaklovce	2872/2	2894	453	Orná pôda
Jaklovce	2872/2	2894	453	Orná pôda
Jaklovce	2872/2	2894	453	Orná pôda
Jaklovce	2872/2	2894	453	Orná pôda
Jaklovce	2872/2	2894	453	Orná pôda
Jaklovce	2872/2	2894	453	Orná pôda
Jaklovce	2872/2	2894	453	Orná pôda
Jaklovce	2872/2	2894	453	Orná pôda
Jaklovce	2872/2	2894	453	Orná pôda
Jaklovce	2872/2	2895	852	Orná pôda
Jaklovce	2872/2	2896	912	Orná pôda
Jaklovce	2872/2	2897/1	1871	Orná pôda
Jaklovce	2872/2	2897/1	1871	Orná pôda
Jaklovce	2872/2	2898	1547	Orná pôda
Jaklovce	2872/2	2898	1547	Orná pôda
Jaklovce	2872/2	2899	2443	Orná pôda
Jaklovce	2872/2	2899	2443	Orná pôda
Jaklovce	2872/2	2899	2443	Orná pôda
Jaklovce	2872/2	2899	2443	Orná pôda
Jaklovce	2872/2	2899	2443	Orná pôda
Jaklovce	2872/2	2900	1964	Orná pôda
Jaklovce	2872/2	2900	1964	Orná pôda
Jaklovce	2872/2	2900	1964	Orná pôda
Jaklovce	2872/2	2900	1964	Orná pôda
Jaklovce	2872/2	2900	1964	Orná pôda
Jaklovce	2872/2	2900	1964	Orná pôda
Jaklovce	2872/2	2900	1964	Orná pôda
Jaklovce	2872/2	2900	1964	Orná pôda
Jaklovce	2872/2	2900	1964	Orná pôda
Jaklovce	2872/2	2900	1964	Orná pôda

Identifikácia KN SO01 C-A

K.ú.	Číslo parcely _C	Číslo parcely_E	Výmera	Druh pozemku
Jaklovce	2872/2	2901	2276	Orná pôda
Jaklovce	2872/2	2901	2276	Orná pôda
Jaklovce	2872/2	2901	2276	Orná pôda
Jaklovce	2872/2	2901	2276	Orná pôda
Jaklovce	2872/2	2901	2276	Orná pôda
Jaklovce	2872/2	2901	2276	Orná pôda
Jaklovce	2872/2	2901	2276	Orná pôda
Jaklovce	2872/2	2901	2276	Orná pôda
Jaklovce	2872/2	2901	2276	Orná pôda
Jaklovce	3756/5		39218	Ostatné plochy
Jaklovce	3756/5		39218	Ostatné plochy
Margecany	2899		4715	Zastavané plochy a nádvoria
Margecany	2900		1057	Zastavané plochy a nádvoria
Margecany	2911		710	Trvalé trávne porasty
Margecany	2911		710	Trvalé trávne porasty
Margecany	2912		403	Trvalé trávne porasty
Margecany	2913		670	Trvalé trávne porasty
Margecany	2914		671	Trvalé trávne porasty
Margecany	2915		670	Trvalé trávne porasty
Margecany	2916		691	Trvalé trávne porasty
Margecany	2917		947	Trvalé trávne porasty
Margecany	2917		947	Trvalé trávne porasty
Margecany	2917		947	Trvalé trávne porasty
Margecany	2917		947	Trvalé trávne porasty
Margecany	2917		947	Trvalé trávne porasty
Margecany	2917		947	Trvalé trávne porasty
Margecany	2917		947	Trvalé trávne porasty
Margecany	2917		947	Trvalé trávne porasty
Margecany	2917		947	Trvalé trávne porasty
Margecany	2922		438	Ostatné plochy
Margecany	2924		840	Trvalé trávne porasty
Margecany	2924		840	Trvalé trávne porasty
Margecany	3000		1046	Zastavané plochy a nádvoria
Margecany	3003		661	Ostatné plochy
Margecany	3003		661	Ostatné plochy
Margecany	3005		1113	Trvalé trávne porasty
Margecany	3006		715	Trvalé trávne porasty
Margecany	3007		648	Ostatné plochy
Margecany	3008		1061	Trvalé trávne porasty
Margecany	3009		475	Ostatné plochy
Margecany	3010		1722	Trvalé trávne porasty
Margecany	3011		535	Ostatné plochy
Margecany	3015		6630	Trvalé trávne porasty
Margecany	3016		2063	Trvalé trávne porasty
Margecany	3018		401	Trvalé trávne porasty
Margecany	3019		401	Trvalé trávne porasty
Margecany	3020		400	Trvalé trávne porasty
Margecany	3021		401	Trvalé trávne porasty
Margecany	3024		2313	Trvalé trávne porasty
Margecany	3026		3094	Trvalé trávne porasty
Margecany	3026		3094	Trvalé trávne porasty
Margecany	3030		2408	Trvalé trávne porasty
Margecany	3032		2827	Trvalé trávne porasty
Margecany	3035		1284	Trvalé trávne porasty
Margecany	3036		1036	Trvalé trávne porasty
Margecany	3038		771	Trvalé trávne porasty
Margecany	3040		2426	Trvalé trávne porasty
Margecany	1633/1		6364	Zastavané plochy a nádvoria
Margecany	2304/20		327631	Vodné plochy
Margecany	2304/20		327631	Vodné plochy
Margecany	2304/20		327631	Vodné plochy
Margecany	2304/20		327631	Vodné plochy
Margecany	2901/1		6985	Trvalé trávne porasty
Margecany	2901/1		6985	Trvalé trávne porasty
Margecany	2901/2		341	Ostatné plochy
Margecany	2901/2		341	Ostatné plochy
Margecany	2902/1		5786	Trvalé trávne porasty
Margecany	2902/1		5786	Trvalé trávne porasty

Identifikácia KN SO01 C-A

K.ú.	Číslo parcely _C	Číslo parcely_E	Výmera	Druh pozemku
Margecany	2902/2		452	Ostatné plochy
Margecany	2902/2		452	Ostatné plochy
Margecany	2903/1		1668	Trvalé trávne porasty
Margecany	2920/1		1221	Trvalé trávne porasty
Margecany	2920/2		1589	Ostatné plochy
Margecany	2921/2		353	Ostatné plochy
Margecany	2923/1		1061	Trvalé trávne porasty
Margecany	2923/2		1334	Ostatné plochy
Margecany	754/2		1227	Zastavané plochy a nádvoria
Margecany	395/1		3693	Trvalé trávne porasty
Margecany	395/1	2268/100	906	Zastavané plochy a nádvoria
Margecany	395/1	2268/100	906	Zastavané plochy a nádvoria
Margecany	2304/6		2956	Ostatné plochy
Margecany	2304/6		2956	Ostatné plochy
Margecany	2304/6		2956	Ostatné plochy
Margecany	2304/6		2956	Ostatné plochy
Margecany	541		4295	Ostatné plochy
Margecany	541	1239/200	1445	Orná pôda
Margecany	541	1239/200	1445	Orná pôda
Margecany	541	1240/200	478	Trvalé trávne porasty
Margecany	541	1240/200	478	Trvalé trávne porasty
Margecany	541	1242/200	324	Orná pôda
Margecany	541	1242/200	324	Orná pôda
Margecany	541	1242/200	324	Orná pôda
Margecany	541	1242/200	324	Orná pôda
Margecany	541	1242/200	324	Orná pôda
Margecany	541	1604/203	800	Lesné pozemky

Identifikácia KN SO01 C-A

K.ú.	Číslo parcely _C	Číslo parcely_E	Výmera	Druh pozemku
Margecany	541	1604/203	800	Lesné pozemky

Identifikácia KN SO01 C-A

K.ú.	Číslo parcely _C	Číslo parcely_E	Výmera	Druh pozemku
Margecany	541	1604/203	800	Lesné pozemky

Identifikácia KN SO01 C-A

K.ú.	Číslo parcely _C	Číslo parcely_E	Výmera	Druh pozemku
Margecany	541	1604/203	800	Lesné pozemky

Identifikácia KN SO01 C-A

K.ú.	Číslo parcely _C	Číslo parcely_E	Výmera	Druh pozemku
Margecany	541	1604/203	800	Lesné pozemky

Identifikácia KN SO01 C-A

K.ú.	Číslo parcely _C	Číslo parcely_E	Výmera	Druh pozemku
Margecany	3125		8693	Ostatné plochy
Margecany	3125		8693	Ostatné plochy
Margecany	3125		8693	Ostatné plochy

Identifikácia KN SO01 C-A

K.ú.	Číslo parcely _C	Číslo parcely_E	Výmera	Druh pozemku
Margecany	3125		8693	Ostatné plochy
Margecany	3125		8693	Ostatné plochy
Margecany	3125		8693	Ostatné plochy

Identifikácia KN SO01 C-A

K.ú.	Číslo parcely _C	Číslo parcely_E	Výmera	Druh pozemku
Margecany	3125		8693	Ostatné plochy
Margecany	3125		8693	Ostatné plochy
Margecany	3125		8693	Ostatné plochy

Identifikácia KN SO01 C-A

K.ú.	Číslo parcely _C	Číslo parcely_E	Výmera	Druh pozemku
Margecany	3125		8693	Ostatné plochy
Margecany	3125		8693	Ostatné plochy
Margecany	3125		8693	Ostatné plochy

Identifikácia KN SO01 C-A

K.ú.	Číslo parcely _C	Číslo parcely_E	Výmera	Druh pozemku
Margecany	3125		8693	Ostatné plochy
Margecany	3125		8693	Ostatné plochy
Margecany	3125		8693	Ostatné plochy

Identifikácia KN SO01 C-A

K.ú.	Číslo parcely _C	Číslo parcely_E	Výmera	Druh pozemku
Margecany	3125		8693	Ostatné plochy
Margecany	3125		8693	Ostatné plochy
Margecany	3125		8693	Ostatné plochy

Identifikácia KN SO01 C-A

K.ú.	Číslo parcely _C	Číslo parcely_E	Výmera	Druh pozemku
Margecany	3125		8693	Ostatné plochy
Margecany	3125		8693	Ostatné plochy
Margecany	3125		8693	Ostatné plochy

Identifikácia KN SO01 C-A

K.ú.	Číslo parcely _C	Číslo parcely_E	Výmera	Druh pozemku
Margecany	3126		21700	Lesné pozemky
Margecany	3126		21700	Lesné pozemky
Margecany	3126		21700	Lesné pozemky

Identifikácia KN SO01 C-A

K.ú.	Číslo parcely _C	Číslo parcely_E	Výmera	Druh pozemku
Margecany	3126		21700	Lesné pozemky
Margecany	3126		21700	Lesné pozemky
Margecany	3126		21700	Lesné pozemky

Identifikácia KN SO01 C-A

K.ú.	Číslo parcely _C	Číslo parcely_E	Výmera	Druh pozemku
Margecany	3126		21700	Lesné pozemky
Margecany	3126		21700	Lesné pozemky
Margecany	3126		21700	Lesné pozemky

Identifikácia KN SO01 C-A

K.ú.	Číslo parcely _C	Číslo parcely_E	Výmera	Druh pozemku
Margecany	3126		21700	Lesné pozemky
Margecany	3126		21700	Lesné pozemky
Margecany	3126		21700	Lesné pozemky

Identifikácia KN SO01 C-A

K.ú.	Číslo parcely _C	Číslo parcely_E	Výmera	Druh pozemku
Margecany	3126		21700	Lesné pozemky
Margecany	3126		21700	Lesné pozemky
Margecany	3126		21700	Lesné pozemky

Identifikácia KN SO01 C-A

K.ú.	Číslo parcely _C	Číslo parcely_E	Výmera	Druh pozemku
Margecany	3126		21700	Lesné pozemky
Margecany	3126		21700	Lesné pozemky
Margecany	3126		21700	Lesné pozemky

Identifikácia KN SO01 C-A

K.ú.	Číslo parcely _C	Číslo parcely_E	Výmera	Druh pozemku
Margecany	3126		21700	Lesné pozemky
Margecany	3126		21700	Lesné pozemky
Margecany	3126		21700	Lesné pozemky

Identifikácia KN SO01 C-A

K.ú.	Číslo parcely _C	Číslo parcely_E	Výmera	Druh pozemku
Margecany	3127		9085	Ostatné plochy
Margecany	3127		9085	Ostatné plochy
Margecany	3127		9085	Ostatné plochy

Identifikácia KN SO01 C-A

K.ú.	Číslo parcely _C	Číslo parcely_E	Výmera	Druh pozemku
Margecany	3127		9085	Ostatné plochy
Margecany	3127		9085	Ostatné plochy
Margecany	3127		9085	Ostatné plochy

Identifikácia KN SO01 C-A

K.ú.	Číslo parcely _C	Číslo parcely_E	Výmera	Druh pozemku
Margecany	3127		9085	Ostatné plochy
Margecany	3127		9085	Ostatné plochy
Margecany	3127		9085	Ostatné plochy

Identifikácia KN SO01 C-A

K.ú.	Číslo parcely _C	Číslo parcely_E	Výmera	Druh pozemku
Margecany	3127		9085	Ostatné plochy
Margecany	3127		9085	Ostatné plochy
Margecany	3127		9085	Ostatné plochy

Identifikácia KN SO01 C-A

K.ú.	Číslo parcely _C	Číslo parcely_E	Výmera	Druh pozemku
Margecany	3127		9085	Ostatné plochy
Margecany	3127		9085	Ostatné plochy
Margecany	3127		9085	Ostatné plochy

Identifikácia KN SO01 C-A

K.ú.	Číslo parcely _C	Číslo parcely_E	Výmera	Druh pozemku
Margecany	3127		9085	Ostatné plochy
Margecany	3127		9085	Ostatné plochy
Margecany	3127		9085	Ostatné plochy

Identifikácia KN SO01 C-A

K.ú.	Číslo parcely _C	Číslo parcely_E	Výmera	Druh pozemku
Margecany	3127		9085	Ostatné plochy
Margecany	3127		9085	Ostatné plochy
Margecany	3127		9085	Ostatné plochy
Margecany	3127		9085	Ostatné plochy
Margecany	3127		9085	Ostatné plochy
Margecany	3127		9085	Ostatné plochy
Margecany	3127		9085	Ostatné plochy
Margecany	3127		9085	Ostatné plochy
Margecany	3127		9085	Ostatné plochy
Margecany	3127		9085	Ostatné plochy
Margecany	3127		9085	Ostatné plochy
Margecany	3127		9085	Ostatné plochy
Margecany	3127		9085	Ostatné plochy
Margecany	3127		9085	Ostatné plochy
Margecany	3127		9085	Ostatné plochy
Margecany	3127		9085	Ostatné plochy
Margecany	3127		9085	Ostatné plochy
Margecany	3127		9085	Ostatné plochy
Margecany	3129		23152	Lesné pozemky
Margecany	3129		23152	Lesné pozemky
Margecany	3129		23152	Lesné pozemky

Identifikácia KN SO01 C-A

K.ú.	Číslo parcely _C	Číslo parcely_E	Výmera	Druh pozemku
Margecany	3129		23152	Lesné pozemky
Margecany	3129		23152	Lesné pozemky
Margecany	3129		23152	Lesné pozemky

Identifikácia KN SO01 C-A

K.ú.	Číslo parcely _C	Číslo parcely_E	Výmera	Druh pozemku
Margecany	3129		23152	Lesné pozemky
Margecany	3129		23152	Lesné pozemky
Margecany	3129		23152	Lesné pozemky

Identifikácia KN SO01 C-A

K.ú.	Číslo parcely _C	Číslo parcely_E	Výmera	Druh pozemku
Margecany	3129		23152	Lesné pozemky
Margecany	3129		23152	Lesné pozemky
Margecany	3129		23152	Lesné pozemky

Identifikácia KN SO01 C-A

K.ú.	Číslo parcely _C	Číslo parcely_E	Výmera	Druh pozemku
Margecany	3129		23152	Lesné pozemky
Margecany	3129		23152	Lesné pozemky
Margecany	3129		23152	Lesné pozemky

Identifikácia KN SO01 C-A

K.ú.	Číslo parcely _C	Číslo parcely_E	Výmera	Druh pozemku
Margecany	3129		23152	Lesné pozemky
Margecany	3129		23152	Lesné pozemky
Margecany	3129		23152	Lesné pozemky

Identifikácia KN SO01 C-A

K.ú.	Číslo parcely _C	Číslo parcely_E	Výmera	Druh pozemku
Margecany	3129		23152	Lesné pozemky
Margecany	3129		23152	Lesné pozemky
Margecany	3129		23152	Lesné pozemky

Identifikácia KN SO01 C-A

K.ú.	Číslo parcely _C	Číslo parcely_E	Výmera	Druh pozemku
Margecany	3129		23152	Lesné pozemky
Margecany	3129		23152	Lesné pozemky
Margecany	3129		23152	Lesné pozemky
Margecany	3129		23152	Lesné pozemky
Margecany	3129		23152	Lesné pozemky
Margecany	3129		23152	Lesné pozemky
Margecany	3129		23152	Lesné pozemky
Margecany	3129		23152	Lesné pozemky
Margecany	3129		23152	Lesné pozemky
Margecany	3129		23152	Lesné pozemky
Margecany	3129		23152	Lesné pozemky
Margecany	3129		23152	Lesné pozemky
Margecany	3129		23152	Lesné pozemky
Margecany	3132		103	Zastavané plochy a nádvoria
Margecany	2256/1		9722	Zastavané plochy a nádvoria
Margecany	2256/1		9722	Zastavané plochy a nádvoria
Margecany	2256/1		9722	Zastavané plochy a nádvoria
Margecany	2298/1		7099	Zastavané plochy a nádvoria
Margecany	2298/1		7099	Zastavané plochy a nádvoria
Margecany	2298/1		7099	Zastavané plochy a nádvoria
Margecany	2304/20		327631	Vodné plochy
Margecany	2304/20		327631	Vodné plochy
Margecany	2304/20		327631	Vodné plochy
Margecany	2304/20		327631	Vodné plochy
Margecany	2304/7		226013	Vodné plochy
Margecany	2304/7		226013	Vodné plochy
Margecany	2304/7		226013	Vodné plochy
Margecany	2304/7		226013	Vodné plochy
Margecany	3124/1		1468	Ostatné plochy
Margecany	3124/1		1468	Ostatné plochy
Margecany	3124/1		1468	Ostat

Identifikácia KN SO01 C-A

K.ú.	Číslo parcely _C	Číslo parcely_E	Výmera	Druh pozemku
Margecany	3124/1		1468	Ostatné plochy
Margecany	3124/1		1468	Ostatné plochy
Margecany	3124/1		1468	Ostatné plochy

Identifikácia KN SO01 C-A

K.ú.	Číslo parcely _C	Číslo parcely_E	Výmera	Druh pozemku
Margecany	3124/1		1468	Ostatné plochy
Margecany	3124/1		1468	Ostatné plochy
Margecany	3124/1		1468	Ostatné plochy

Identifikácia KN SO01 C-A

K.ú.	Číslo parcely _C	Číslo parcely_E	Výmera	Druh pozemku
Margecany	3124/1		1468	Ostatné plochy
Margecany	3124/1		1468	Ostatné plochy
Margecany	3124/1		1468	Ostatné plochy

Identifikácia KN SO01 C-A

K.ú.	Číslo parcely _C	Číslo parcely_E	Výmera	Druh pozemku
Margecany	3124/1		1468	Ostatné plochy
Margecany	3124/1		1468	Ostatné plochy
Margecany	3124/1		1468	Ostatné plochy

Identifikácia KN SO01 C-A

K.ú.	Číslo parcely _C	Číslo parcely_E	Výmera	Druh pozemku
Margecany	3124/1		1468	Ostatné plochy
Margecany	3124/1		1468	Ostatné plochy
Margecany	3124/1		1468	Ostatné plochy

Identifikácia KN SO01 C-A

K.ú.	Číslo parcely _C	Číslo parcely_E	Výmera	Druh pozemku
Margecany	3124/1		1468	Ostatné plochy
Margecany	3124/1		1468	Ostatné plochy
Margecany	3124/1		1468	Ostatné plochy

Identifikácia KN SO01 C-A

K.ú.	Číslo parcely _C	Číslo parcely_E	Výmera	Druh pozemku
Margecany	3124/1		1468	Ostatné plochy
Margecany	3124/1		1468	Ostatné plochy
Margecany	3124/1		1468	Ostatné plochy

Identifikácia KN SO01 C-A

K.ú.	Číslo parcely _C	Číslo parcely_E	Výmera	Druh pozemku
Margecany	3124/2		512	Lesné pozemky
Margecany	3124/2		512	Lesné pozemky
Margecany	3124/2		512	Lesné pozemky

Identifikácia KN SO01 C-A

K.ú.	Číslo parcely _C	Číslo parcely_E	Výmera	Druh pozemku
Margecany	3124/2		512	Lesné pozemky
Margecany	3124/2		512	Lesné pozemky
Margecany	3124/2		512	Lesné pozemky

Identifikácia KN SO01 C-A

K.ú.	Číslo parcely _C	Číslo parcely_E	Výmera	Druh pozemku
Margecany	3124/2		512	Lesné pozemky
Margecany	3124/2		512	Lesné pozemky
Margecany	3124/2		512	Lesné pozemky

Identifikácia KN SO01 C-A

K.ú.	Číslo parcely _C	Číslo parcely_E	Výmera	Druh pozemku
Margecany	3124/2		512	Lesné pozemky
Margecany	3124/2		512	Lesné pozemky
Margecany	3124/2		512	Lesné pozemky

Identifikácia KN SO01 C-A

K.ú.	Číslo parcely _C	Číslo parcely_E	Výmera	Druh pozemku
Margecany	3124/2		512	Lesné pozemky
Margecany	3124/2		512	Lesné pozemky
Margecany	3124/2		512	Lesné pozemky

Identifikácia KN SO01 C-A

K.ú.	Číslo parcely _C	Číslo parcely_E	Výmera	Druh pozemku
Margecany	3124/2		512	Lesné pozemky
Margecany	3124/2		512	Lesné pozemky
Margecany	3124/2		512	Lesné pozemky

Identifikácia KN SO01 C-A

K.ú.	Číslo parcely _C	Číslo parcely_E	Výmera	Druh pozemku
Margecany	*3124/2*		*512*	*Lesné pozemky*
Margecany	*3124/2*		*512*	*Lesné pozemky*
Margecany	*3124/2*		*512*	*Lesné pozemky*
Margecany	*3124/2*		*512*	*Lesné pozemky*
Margecany	*3124/2*		*512*	*Lesné pozemky*
Margecany	*3124/2*		*512*	*Lesné pozemky*
Margecany	*3124/2*		*512*	*Lesné pozemky*
Margecany	*3124/2*		*512*	*Lesné pozemky*
Margecany	*3124/2*		*512*	*Lesné pozemky*
Margecany	*3124/2*		*512*	*Lesné pozemky*
Margecany	*3124/2*		*512*	*Lesné pozemky*
Margecany	*3124/2*		*512*	*Lesné pozemky*
Margecany	*3124/2*		*512*	*Lesné pozemky*
Margecany	*3124/2*		*512*	*Lesné pozemky*
Margecany	*3124/2*		*512*	*Lesné pozemky*
Margecany	*395/1*		*3693*	*Trvalé trávne porasty*
Margecany	*395/1*	*1440*	*36*	*Trvalé trávne porasty*
Margecany	*395/1*	*1440*	*36*	*Trvalé trávne porasty*
Margecany	*395/1*	*1440*	*36*	*Trvalé trávne porasty*
Margecany	*395/1*	*1440*	*36*	*Trvalé trávne porasty*
Margecany	*395/1*	*1440*	*36*	*Trvalé trávne porasty*
Margecany	*395/1*	*1440*	*36*	*Trvalé trávne porasty*
Margecany	*395/1*	*1440*	*36*	*Trvalé trávne porasty*
Margecany	*395/1*	*1440*	*36*	*Trvalé trávne porasty*
Margecany	*395/1*	*1441*	*77*	*Trvalé trávne porasty*
Margecany	*395/1*	*1444*	*77*	*Trvalé trávne porasty*
Margecany	*395/1*	*1445*	*98*	*Trvalé trávne porasty*
Margecany	*395/1*	*1448*	*113*	*Trvalé trávne porasty*
Margecany	*395/1*	*1448*	*113*	*Trvalé trávne porasty*
Margecany	*395/1*	*1448*	*113*	*Trvalé trávne porasty*
Margecany	*395/1*	*1448*	*113*	*Trvalé trávne porasty*
Margecany	*395/1*	*1448*	*113*	*Trvalé trávne porasty*
Margecany	*395/1*	*1448*	*113*	*Trvalé trávne porasty*
Margecany	*395/1*	*2268/100*	*906*	*Zastavané plochy a nádvoria*
Margecany	*395/1*	*2268/100*	*906*	*Zastavané plochy a nádvoria*
Margecany	*754/2*		*1227*	*Zastavané plochy a nádvoria*
Margecany	*767/1*		*11862*	*Zastavané plochy a nádvoria*
Margecany	*767/1*		*11862*	*Zastavané plochy a nádvoria*

Idnetifikácia KN SO01 C-B

K.ú.	Číslo parcely _C	Číslo parcely_E	Výmera	Druh pozemku
Helcmanovce	4753		8465	Trvalé trávne porasty
Helcmanovce	4762		113068	Trvalé trávne porasty
Helcmanovce	4762	4762	92854	Trvalé trávne porasty
Helcmanovce	4762	4765	6743	Orná pôda
Helcmanovce	4770		48991	Lesné pozemky
Helcmanovce	4771		2728	Lesné pozemky
Helcmanovce	4874		696	Lesné pozemky
Helcmanovce	4874		696	Lesné pozemky
Helcmanovce	4797/4		25073	Zastavané plochy a nádvoria
Helcmanovce	4797/4		25073	Zastavané plochy a nádvoria
Prakovce	836		22655	Lesné pozemky
Prakovce	836		22655	Lesné pozemky
Prakovce	838		1988	Lesné pozemky
Prakovce	838		1988	Lesné pozemky
Prakovce	846		17769	Trvalé trávne porasty
Prakovce	846		17769	Trvalé trávne porasty
Prakovce	846		17769	Trvalé trávne porasty
Prakovce	848		705	Lesné pozemky
Prakovce	848		705	Lesné pozemky
Prakovce	4755/2		3338	Zastavané plochy a nádvoria
Prakovce	4755/2		3338	Zastavané plochy a nádvoria
Prakovce	4755/53		529	Zastavané plochy a nádvoria
Prakovce	4755/54		921	Zastavané plochy a nádvoria
Prakovce	4880/2		26290	Zastavané plochy a nádvoria
Prakovce	4880/2		26290	Zastavané plochy a nádvoria
Prakovce	842/2		48551	Trvalé trávne porasty
Prakovce	842/2		48551	Trvalé trávne porasty
Prakovce	842/2		48551	Trvalé trávne porasty
Prakovce	845/1		1054525	Lesné pozemky
Prakovce	845/1	558/1	1052985	Lesné pozemky
Prakovce	845/1	558/1	1052985	Lesné pozemky
Gelnica	1737		761	Zastavané plochy a nádvoria
Gelnica	1737		761	Zastavané plochy a nádvoria
Gelnica	1737		761	Zastavané plochy a nádvoria
Gelnica	1738		476	Záhrady
Gelnica	1738		476	Záhrady
Gelnica	1738		476	Záhrady
Gelnica	1739		2023	Trvalé trávne porasty
Gelnica	1739	1721/3	1944	Trvalé trávne porasty
Gelnica	1739	3151/16	1120	Lesné pozemky
Gelnica	1739	3151/16	1120	Lesné pozemky
Gelnica	1885		2402	Trvalé trávne porasty
Gelnica	1885	3151/8	467	Lesné pozemky
Gelnica	1885	3151/8	467	Lesné pozemky
Gelnica	1886		1015	Trvalé trávne porasty
Gelnica	1886	1561	2986	Trvalé trávne porasty
Gelnica	1886	1561	2986	Trvalé trávne porasty
Gelnica	1886	1561	2986	Trvalé trávne porasty
Gelnica	1888		412	Záhrady
Gelnica	2278		6150	Trvalé trávne porasty
Gelnica	2278	1712/1	9247	Trvalé trávne porasty
Gelnica	2278	1712/1	9247	Trvalé trávne porasty
Gelnica	2278	1712/1	9247	Trvalé trávne porasty
Gelnica	2278	1712/2	36	Zastavané plochy a nádvoria
Gelnica	2278	1712/2	36	Zastavané plochy a nádvoria
Gelnica	2278	1712/2	36	Zastavané plochy a nádvoria
Gelnica	2282		10431	Trvalé trávne porasty
Gelnica	2282	1714	7965	Trvalé trávne porasty
Gelnica	2282	1714	7965	Trvalé trávne porasty
Gelnica	2282	1714	7965	Trvalé trávne porasty
Gelnica	2282	3151/16	1120	Lesné pozemky
Gelnica	2282	3151/16	1120	Lesné pozemky
Gelnica	2286		4176	Ostatné plochy
Gelnica	2286	1720/1	4300	Trvalé trávne porasty
Gelnica	2286	1720/1	4300	Trvalé trávne porasty
Gelnica	2286	1720/1	4300	Trvalé trávne porasty
Gelnica	2650		2013	Ostatné plochy
Gelnica	2650		2013	Ostatné plochy
Gelnica	2651		183	Zastavané plochy a nádvoria
Gelnica	2692		1881	Ostatné plochy
Gelnica	2692		1881	Ostatné plochy
Gelnica	2721		57404	Trvalé trávne porasty
Gelnica	2721	2718	12148	Trvalé trávne porasty
Gelnica	2721	2718	12148	Trvalé trávne porasty
Gelnica	2721	2718	12148	Trvalé trávne porasty
Gelnica	3059		1189861	Lesné pozemky
Gelnica	3059		1189861	Lesné pozemky
Gelnica	3098		41302	Trvalé trávne porasty
Gelnica	3098	3094	71	Zastavané plochy a nádvoria
Gelnica	3098	3094	71	Zastavané plochy a nádvoria

Idnetifikácia KN SO01 C-B

K.ú.	Číslo parcely _C	Číslo parcely_E	Výmera	Druh pozemku
Gelnica	3098	3096	224	Zastavané plochy a nádvoria
Gelnica	3098	3096	224	Zastavané plochy a nádvoria
Gelnica	3098	3098	40939	Trvalé trávne porasty
Gelnica	3098	3098	40939	Trvalé trávne porasty
Gelnica	3163		25472	Lesné pozemky
Gelnica	3163		25472	Lesné pozemky
Gelnica	3184		3793	Ostatné plochy
Gelnica	3184		3793	Ostatné plochy
Gelnica	3249		3954	Ostatné plochy
Gelnica	3249		3954	Ostatné plochy
Gelnica	3510		9522	Lesné pozemky
Gelnica	3510		9522	Lesné pozemky
Gelnica	3617		3092	Lesné pozemky
Gelnica	3617		3092	Lesné pozemky
Gelnica	3618		2309	Ostatné plochy
Gelnica	3618		2309	Ostatné plochy
Gelnica	3626		2844	Lesné pozemky
Gelnica	3626		2844	Lesné pozemky
Gelnica	3627		1144	Lesné pozemky
Gelnica	3627		1144	Lesné pozemky
Gelnica	3628		2487	Lesné pozemky
Gelnica	3628		2487	Lesné pozemky
Gelnica	3629		10279	Lesné pozemky
Gelnica	3629		10279	Lesné pozemky
Gelnica	3680		1292	Ostatné plochy
Gelnica	3680		1292	Ostatné plochy
Gelnica	3683		2360	Lesné pozemky
Gelnica	3683		2360	Lesné pozemky
Gelnica	3767		1291	Lesné pozemky
Gelnica	3767		1291	Lesné pozemky
Gelnica	3813		691	Ostatné plochy
Gelnica	3813		691	Ostatné plochy
Gelnica	3814		1493	Ostatné plochy
Gelnica	3817		1885	Lesné pozemky
Gelnica	3817		1885	Lesné pozemky
Gelnica	3818		3752	Lesné pozemky
Gelnica	3818		3752	Lesné pozemky
Gelnica	3829		7585	Trvalé trávne porasty
Gelnica	3829	1710	2343	Trvalé trávne porasty
Gelnica	3829	1711/1	1354	Orná pôda
Gelnica	3829	1711/2	3845	Trvalé trávne porasty
Gelnica	3829	1711/2	3845	Trvalé trávne porasty
Gelnica	3829	1711/2	3845	Trvalé trávne porasty
Gelnica	3829	1711/2	3845	Trvalé trávne porasty
Gelnica	3830		153	Zastavané plochy a nádvoria
Gelnica	3830		153	Zastavané plochy a nádvoria
Gelnica	3830		153	Zastavané plochy a nádvoria
Gelnica	3831		11438	Trvalé trávne porasty
Gelnica	3831	1722	6268	Trvalé trávne porasty
Gelnica	3831	1722	6268	Trvalé trávne porasty
Gelnica	3831	1723	3113	Trvalé trávne porasty
Gelnica	3831	1723	3113	Trvalé trávne porasty
Gelnica	3831	1723	3113	Trvalé trávne porasty
Gelnica	3831	1724	1965	Trvalé trávne porasty
Gelnica	3831	1724	1965	Trvalé trávne porasty
Gelnica	3831	1724	1965	Trvalé trávne porasty
Gelnica	3833		13624	Trvalé trávne porasty
Gelnica	3833	1728	417	Trvalé trávne porasty
Gelnica	3833	1728	417	Trvalé trávne porasty
Gelnica	3833	1728	417	Trvalé trávne porasty
Gelnica	3833	1729	1817	Trvalé trávne porasty
Gelnica	3833	1729	1817	Trvalé trávne porasty
Gelnica	3833	1729	1817	Trvalé trávne porasty
Gelnica	3833	1730	4443	Trvalé trávne porasty
Gelnica	3833	1734	3205	Trvalé trávne porasty
Gelnica	3833	1734	3205	Trvalé trávne porasty
Gelnica	3833	1734	3205	Trvalé trávne porasty
Gelnica	3833	1736	3696	Trvalé trávne porasty
Gelnica	3833	1736	3696	Trvalé trávne porasty
Gelnica	3894		32695	Trvalé trávne porasty
Gelnica	3894	1737	1931	Trvalé trávne porasty
Gelnica	3894	1737	1931	Trvalé trávne porasty
Gelnica	3894	1737	1931	Trvalé trávne porasty
Gelnica	3894	1737	1931	Trvalé trávne porasty
Gelnica	3894	1737	1931	Trvalé trávne porasty
Gelnica	3894	1737	1931	Trvalé trávne porasty
Gelnica	3894	1737	1931	Trvalé trávne porasty
Gelnica	3894	1738	5748	Trvalé trávne porasty
Gelnica	3894	1738	5748	Trvalé trávne porasty

Idnetifikácia KN SO01 C-B

K.ú.	Číslo parcely _C	Číslo parcely_E	Výmera	Druh pozemku
Gelnica	3894	1738	5748	Trvalé trávne porasty
Gelnica	3894	1738	5748	Trvalé trávne porasty
Gelnica	3894	1738	5748	Trvalé trávne porasty
Gelnica	3894	1738	5748	Trvalé trávne porasty
Gelnica	3894	1739	2995	Trvalé trávne porasty
Gelnica	3894	1741/1	1767	Trvalé trávne porasty
Gelnica	3894	1741/1	1767	Trvalé trávne porasty
Gelnica	3894	1741/1	1767	Trvalé trávne porasty
Gelnica	3894	1741/2	1600	Trvalé trávne porasty
Gelnica	3894	1741/2	1600	Trvalé trávne porasty
Gelnica	3894	1741/3	1621	Trvalé trávne porasty
Gelnica	3894	1741/3	1621	Trvalé trávne porasty
Gelnica	3894	1741/3	1621	Trvalé trávne porasty
Gelnica	3894	1741/4	1546	Trvalé trávne porasty
Gelnica	3895		716	Vodné plochy
Gelnica	3895		716	Vodné plochy
Gelnica	3897		33531	Orná pôda
Gelnica	3897	1759	33511	Orná pôda
Gelnica	3897	1759	33511	Orná pôda
Gelnica	3899		5631	Trvalé trávne porasty
Gelnica	3899	1771/1	5550	Záhrady
Gelnica	3899	1771/1	5550	Záhrady
Gelnica	3899	1771/1	5550	Záhrady
Gelnica	3899	1771/2	108	Záhrady
Gelnica	3899	1771/2	108	Záhrady
Gelnica	3899	1771/2	108	Záhrady
Gelnica	3903		119374	Zastavané plochy a nádvoria
Gelnica	3903		119374	Zastavané plochy a nádvoria
Gelnica	3904		87068	Zastavané plochy a nádvoria
Gelnica	3904		87068	Zastavané plochy a nádvoria
Gelnica	4185		2938	Lesné pozemky
Gelnica	4185		2938	Lesné pozemky
Gelnica	1744/1		3161	Záhrady
Gelnica	1744/1		3161	Záhrady
Gelnica	1744/2		1146	Záhrady
Gelnica	1744/2	1714	7965	Trvalé trávne porasty
Gelnica	1744/2	1714	7965	Trvalé trávne porasty
Gelnica	1744/2	1714	7965	Trvalé trávne porasty
Gelnica	1744/2	3151/16	1120	Lesné pozemky
Gelnica	1744/2	3151/16	1120	Lesné pozemky
Gelnica	1744/2	3766	462	Ostatné plochy
Gelnica	1744/2	3766	462	Ostatné plochy
Gelnica	1744/2	3766	462	Ostatné plochy
Gelnica	1745/1		20854	Trvalé trávne porasty
Gelnica	1745/1	1702	5709	Trvalé trávne porasty
Gelnica	1745/1	1702	5709	Trvalé trávne porasty
Gelnica	1745/1	1702	5709	Trvalé trávne porasty
Gelnica	1745/1	1712/1	9247	Trvalé trávne porasty
Gelnica	1745/1	1712/1	9247	Trvalé trávne porasty
Gelnica	1745/1	1712/1	9247	Trvalé trávne porasty
Gelnica	1745/1	3151/16	1120	Lesné pozemky
Gelnica	1745/1	3151/16	1120	Lesné pozemky
Gelnica	2269/1		3083	Zastavané plochy a nádvoria
Gelnica	2269/1		3083	Zastavané plochy a nádvoria
Gelnica	2600/1		27490	Trvalé trávne porasty
Gelnica	2600/1	2629	10670	Trvalé trávne porasty
Gelnica	2600/1	2629	10670	Trvalé trávne porasty
Gelnica	2600/1	2629	10670	Trvalé trávne porasty
Gelnica	2600/1	2629	10670	Trvalé trávne porasty
Gelnica	2625/1		63098	Trvalé trávne porasty
Gelnica	2625/1	2625/1	13133	Trvalé trávne porasty
Gelnica	2625/1	2627	11590	Trvalé trávne porasty
Gelnica	2625/1	2618/1	1590	Trvalé trávne porasty
Gelnica	2625/1	2618/1	1590	Trvalé trávne porasty
Gelnica	2625/1	2618/1	1590	Trvalé trávne porasty
Gelnica	2625/1	2618/2	2494	Orná pôda
Gelnica	2625/1	2618/2	2494	Orná pôda
Gelnica	2625/1	2618/2	2494	Orná pôda
Gelnica	2625/1	2617/1	2628	Orná pôda
Gelnica	2625/1	2617/2	2264	Trvalé trávne porasty
Gelnica	2625/1	2615	3698	Orná pôda
Gelnica	2625/1	2615	3698	Orná pôda
Gelnica	2625/1	2615	3698	Orná pôda
Gelnica	2625/1	2615	3698	Orná pôda
Gelnica	2625/1	2615	3698	Orná pôda
Gelnica	2625/1	2615	3698	Orná pôda
Gelnica	2625/1	2616	1581	Trvalé trávne porasty
Gelnica	2625/1	2616	1581	Trvalé trávne porasty
Gelnica	2625/1	2616	1581	Trvalé trávne porasty
Gelnica	2625/1	2619	2939	Orná pôda

Idnetifikácia KN SO01 C-B

K.ú.	Číslo parcely _C	Číslo parcely_E	Výmera	Druh pozemku
Gelnica	2625/1	2619	2939	Orná pôda
Gelnica	2625/1	2619	2939	Orná pôda
Gelnica	2625/1	2619	2939	Orná pôda
Gelnica	2625/1	2619	2939	Orná pôda
Gelnica	2625/1	2619	2939	Orná pôda
Gelnica	2625/1	2620	2148	Orná pôda
Gelnica	2625/1	2620	2148	Orná pôda
Gelnica	2625/1	2620	2148	Orná pôda
Gelnica	2625/1	2620	2148	Orná pôda
Gelnica	2625/1	2621	1803	Orná pôda
Gelnica	2625/1	2621	1803	Orná pôda
Gelnica	2625/1	2621	1803	Orná pôda
Gelnica	2625/1	2622	2179	Orná pôda
Gelnica	2625/1	2622	2179	Orná pôda
Gelnica	2625/1	2622	2179	Orná pôda
Gelnica	2625/1	2623	2331	Trvalé trávne porasty
Gelnica	2625/1	2623	2331	Trvalé trávne porasty
Gelnica	2625/1	2623	2331	Trvalé trávne porasty
Gelnica	2625/1	2624	2867	Orná pôda
Gelnica	2625/1	2624	2867	Orná pôda
Gelnica	2625/1	2624	2867	Orná pôda
Gelnica	2632/1		56779	Lesné pozemky
Gelnica	2632/1		56779	Lesné pozemky
Gelnica	2632/5		7732	Lesné pozemky
Gelnica	2644/1		14115	Trvalé trávne porasty
Gelnica	2644/1	2644/1	7597	Trvalé trávne porasty
Gelnica	2644/1	2644/1	7597	Trvalé trávne porasty
Gelnica	2644/1	2644/2	6420	Trvalé trávne porasty
Gelnica	2644/1	2644/2	6420	Trvalé trávne porasty
Gelnica	2644/3		1622	Zastavané plochy a nádvoria
Gelnica	2644/3		1622	Zastavané plochy a nádvoria
Gelnica	2652/1		2278	Záhrady
Gelnica	2652/1		2278	Záhrady
Gelnica	2652/2		7675	Ostatné plochy
Gelnica	2652/2		7675	Ostatné plochy
Gelnica	2652/2		7675	Ostatné plochy
Gelnica	2653/1		4425	Trvalé trávne porasty
Gelnica	2653/1	2653	5591	Trvalé trávne porasty
Gelnica	2696/1		51971	Trvalé trávne porasty
Gelnica	2696/1	2693	6805	Trvalé trávne porasty
Gelnica	2696/1	2693	6805	Trvalé trávne porasty
Gelnica	2696/1	2693	6805	Trvalé trávne porasty
Gelnica	2696/2		5895	Trvalé trávne porasty
Gelnica	2696/2	2693	6805	Trvalé trávne porasty
Gelnica	2696/2	2693	6805	Trvalé trávne porasty
Gelnica	2696/2	2693	6805	Trvalé trávne porasty
Gelnica	2711/1		23195	Trvalé trávne porasty
Gelnica	2711/1	2709	6036	Orná pôda
Gelnica	2711/1	2710	3760	Trvalé trávne porasty
Gelnica	2711/1	2711	6552	Trvalé trávne porasty
Gelnica	2711/1	2711	6552	Trvalé trávne porasty
Gelnica	2711/1	2711	6552	Trvalé trávne porasty
Gelnica	2711/1	2711	6552	Trvalé trávne porasty
Gelnica	2711/1	2711	6552	Trvalé trávne porasty
Gelnica	2711/1	2713	6158	Trvalé trávne porasty
Gelnica	2711/1	2713	6158	Trvalé trávne porasty
Gelnica	2711/1	2714	3559	Trvalé trávne porasty
Gelnica	2711/1	2714	3559	Trvalé trávne porasty
Gelnica	2711/1	2714	3559	Trvalé trávne porasty
Gelnica	2711/1	2715	2450	Trvalé trávne porasty
Gelnica	2711/1	2715	2450	Trvalé trávne porasty
Gelnica	2711/1	2715	2450	Trvalé trávne porasty
Gelnica	2711/1	2716	2331	Trvalé trávne porasty
Gelnica	2711/1	2716	2331	Trvalé trávne porasty
Gelnica	2711/1	2716	2331	Trvalé trávne porasty
Gelnica	2711/2		6972	Trvalé trávne porasty
Gelnica	2711/2	2709	6036	Orná pôda
Gelnica	2711/2	2716	2331	Trvalé trávne porasty
Gelnica	2711/2	2716	2331	Trvalé trávne porasty
Gelnica	2711/2	2716	2331	Trvalé trávne porasty
Gelnica	2711/2	2717	788	Trvalé trávne porasty
Gelnica	2711/2	2717	788	Trvalé trávne porasty
Gelnica	2711/2	2717	788	Trvalé trávne porasty
Gelnica	2711/2	3626	622	Ostatné plochy
Gelnica	2711/2	3626	622	Ostatné plochy
Gelnica	2711/3		8920	Trvalé trávne porasty
Gelnica	2711/3	2711	6552	Trvalé trávne porasty
Gelnica	2711/3	2711	6552	Trvalé trávne porasty
Gelnica	2711/3	2711	6552	Trvalé trávne porasty
Gelnica	2711/3	2711	6552	Trvalé trávne porasty

Idnetifikácia KN SO01 C-B

K.ú.	Číslo parcely _C	Číslo parcely_E	Výmera	Druh pozemku
Gelnica	2711/3	2711	6552	Trvalé trávne porasty
Gelnica	2711/3	2713	6158	Trvalé trávne porasty
Gelnica	2711/3	2713	6158	Trvalé trávne porasty
Gelnica	2711/4		6864	Trvalé trávne porasty
Gelnica	2745/2		57498	Trvalé trávne porasty
Gelnica	2745/2	2754	4562	Trvalé trávne porasty
Gelnica	2745/2	2755	4684	Trvalé trávne porasty
Gelnica	2745/2	2755	4684	Trvalé trávne porasty
Gelnica	2745/2	2757	38019	Trvalé trávne porasty
Gelnica	2745/3		22380	Lesné pozemky
Gelnica	2745/3		22380	Lesné pozemky
Gelnica	2745/4		52494	Orná pôda
Gelnica	2745/4	2742	3790	Trvalé trávne porasty
Gelnica	2745/4	2742	3790	Trvalé trávne porasty
Gelnica	2745/4	2742	3790	Trvalé trávne porasty
Gelnica	2745/4	2743/1	11345	Trvalé trávne porasty
Gelnica	2745/4	2743/1	11345	Trvalé trávne porasty
Gelnica	2745/4	2743/1	11345	Trvalé trávne porasty
Gelnica	2745/4	2743/1	11345	Trvalé trávne porasty
Gelnica	2745/4	2743/1	11345	Trvalé trávne porasty
Gelnica	2745/4	2743/1	11345	Trvalé trávne porasty
Gelnica	2745/4	2743/1	11345	Trvalé trávne porasty
Gelnica	2745/4	2743/1	11345	Trvalé trávne porasty
Gelnica	2745/4	2743/2	4433	Trvalé trávne porasty
Gelnica	2745/4	2743/2	4433	Trvalé trávne porasty
Gelnica	2745/4	2744/1	1570	Trvalé trávne porasty
Gelnica	2745/4	2744/1	1570	Trvalé trávne porasty
Gelnica	2745/4	2744/1	1570	Trvalé trávne porasty
Gelnica	2745/4	2753	10000	Trvalé trávne porasty
Gelnica	2745/4	2753	10000	Trvalé trávne porasty
Gelnica	2745/4	2753	10000	Trvalé trávne porasty
Gelnica	2745/4	2753	10000	Trvalé trávne porasty
Gelnica	2745/4	2753	10000	Trvalé trávne porasty
Gelnica	2745/4	2753	10000	Trvalé trávne porasty
Gelnica	2745/4	2753	10000	Trvalé trávne porasty
Gelnica	2745/4	2753	10000	Trvalé trávne porasty
Gelnica	2745/4	2753	10000	Trvalé trávne porasty
Gelnica	2745/5		10771	Trvalé trávne porasty
Gelnica	2745/5	2744/2	4895	Trvalé trávne porasty
Gelnica	2745/5	2744/2	4895	Trvalé trávne porasty
Gelnica	2745/5	2744/2	4895	Trvalé trávne porasty
Gelnica	2758/1		106839	Lesné pozemky
Gelnica	2758/1		106839	Lesné pozemky
Gelnica	3058/2		19624	Lesné pozemky
Gelnica	3058/2		19624	Lesné pozemky
Gelnica	3080/1		38446	Lesné pozemky
Gelnica	3080/1	3080	70436	Trvalé trávne porasty
Gelnica	3080/1	3080	70436	Trvalé trávne porasty
Gelnica	3080/1	3080	70436	Trvalé trávne porasty
Gelnica	3080/2		20089	Trvalé trávne porasty
Gelnica	3080/2	3080	70436	Trvalé trávne porasty
Gelnica	3080/2	3080	70436	Trvalé trávne porasty
Gelnica	3080/2	3080	70436	Trvalé trávne porasty
Gelnica	3131/1		2054986	Lesné pozemky
Gelnica	3131/1		2054986	Lesné pozemky
Gelnica	3151/11		898	Lesné pozemky
Gelnica	3151/11		898	Lesné pozemky
Gelnica	3151/12		1336851	Lesné pozemky
Gelnica	3151/12		1336851	Lesné pozemky
Gelnica	3151/14		74271	Lesné pozemky
Gelnica	3151/14		74271	Lesné pozemky
Gelnica	3151/6		2146948	Lesné pozemky
Gelnica	3151/6		2146948	Lesné pozemky
Gelnica	3169/1		91755	Trvalé trávne porasty
Gelnica	3169/1		91755	Trvalé trávne porasty
Gelnica	3169/1		91755	Trvalé trávne porasty
Gelnica	3213/1		1770024	Lesné pozemky
Gelnica	3213/1		1770024	Lesné pozemky
Gelnica	3213/4		43230	Lesné pozemky
Gelnica	3213/4		43230	Lesné pozemky
Gelnica	3218/1		52350	Orná pôda
Gelnica	3218/1	3218	28225	Trvalé trávne porasty
Gelnica	3218/1	3218	28225	Trvalé trávne porasty
Gelnica	3218/1	3227	17985	Orná pôda
Gelnica	3218/1	3227	17985	Orná pôda
Gelnica	3218/1	3227	17985	Orná pôda
Gelnica	3218/1	3228	4556	Orná pôda
Gelnica	3218/1	3228	4556	Orná pôda
Gelnica	3218/1	3228	4556	Orná pôda
Gelnica	3218/1	3230	3446	Trvalé trávne porasty

Idnetifikácia KN SO01 C-B

K.ú.	Číslo parcely _C	Číslo parcely_E	Výmera	Druh pozemku
Gelnica	3218/1	3231	3425	Trvalé trávne porasty
Gelnica	3218/1	3231	3425	Trvalé trávne porasty
Gelnica	3218/1	3231	3425	Trvalé trávne porasty
Gelnica	3218/1	3233	6162	Trvalé trávne porasty
Gelnica	3218/2		22136	Trvalé trávne porasty
Gelnica	3218/2	3222	8518	Trvalé trávne porasty
Gelnica	3218/2	3222	8518	Trvalé trávne porasty
Gelnica	3218/2	3222	8518	Trvalé trávne porasty
Gelnica	3238/1		27384	Trvalé trávne porasty
Gelnica	3239/1		35741	Trvalé trávne porasty
Gelnica	3239/1		35741	Trvalé trávne porasty
Gelnica	3496/1		402	Ostatné plochy
Gelnica	3497/2		929	Orná pôda
Gelnica	3497/3		95	Trvalé trávne porasty
Gelnica	3497/3		95	Trvalé trávne porasty
Gelnica	3497/4		1430	Ostatné plochy
Gelnica	3497/4		1430	Ostatné plochy
Gelnica	3497/5		210	Trvalé trávne porasty
Gelnica	3497/5	3497/5	214	Trvalé trávne porasty
Gelnica	3497/5	3497/5	214	Trvalé trávne porasty
Gelnica	3498/3		3428	Zastavané plochy a nádvoria
Gelnica	3499/1		11950	Trvalé trávne porasty
Gelnica	3499/1	3499/1	11481	Trvalé trávne porasty
Gelnica	3499/5		348	Vodné plochy
Gelnica	3499/5		348	Vodné plochy
Gelnica	3499/5		348	Vodné plochy
Gelnica	3504/1		698	Trvalé trávne porasty
Gelnica	3507/1		7467	Trvalé trávne porasty
Gelnica	3579/3		35572	Zastavané plochy a nádvoria
Gelnica	3579/3		35572	Zastavané plochy a nádvoria
Gelnica	3579/5		16061	Zastavané plochy a nádvoria
Gelnica	3579/5		16061	Zastavané plochy a nádvoria
Gelnica	3614/2		19111	Lesné pozemky
Gelnica	3614/2		19111	Lesné pozemky
Gelnica	3621/1		5172	Zastavané plochy a nádvoria
Gelnica	3621/1		5172	Zastavané plochy a nádvoria
Gelnica	3625/1		6141	Lesné pozemky
Gelnica	3625/1		6141	Lesné pozemky
Gelnica	3684/2		1132	Lesné pozemky
Gelnica	3684/2		1132	Lesné pozemky
Gelnica	3759/4		6746	Zastavané plochy a nádvoria
Gelnica	3759/4		6746	Zastavané plochy a nádvoria
Gelnica	3819/2		71034	Vodné plochy
Gelnica	3819/2		71034	Vodné plochy
Gelnica	3819/2		71034	Vodné plochy
Gelnica	3822/9		6741	Vodné plochy
Gelnica	3822/9		6741	Vodné plochy
Gelnica	3822/9		6741	Vodné plochy
Gelnica	3840/1		100151	Lesné pozemky
Gelnica	3840/1		100151	Lesné pozemky
Gelnica	3896/1		64567	Trvalé trávne porasty
Gelnica	3896/1	1772	16800	Trvalé trávne porasty
Gelnica	3896/1	1772	16800	Trvalé trávne porasty
Gelnica	3896/1	1772	16800	Trvalé trávne porasty
Gelnica	3896/1	1772	16800	Trvalé trávne porasty
Gelnica	3896/1	1772	16800	Trvalé trávne porasty
Gelnica	3896/1	1772	16800	Trvalé trávne porasty
Gelnica	3896/1	1772	16800	Trvalé trávne porasty
Gelnica	3896/1	1743	1309	Trvalé trávne porasty
Gelnica	3896/1	1743	1309	Trvalé trávne porasty
Gelnica	3896/1	1743	1309	Trvalé trávne porasty
Gelnica	3896/1	1751	5794	Trvalé trávne porasty
Gelnica	3896/1	1751	5794	Trvalé trávne porasty
Gelnica	3896/1	1752	13177	Trvalé trávne porasty
Gelnica	3896/1	1752	13177	Trvalé trávne porasty
Jaklovce	2235		16682	Ostatné plochy
Jaklovce	2611		49901	Trvalé trávne porasty
Jaklovce	2611	2573	1825	Orná pôda
Jaklovce	2611	2577	11279	Orná pôda
Jaklovce	2611	2577	11279	Orná pôda
Jaklovce	2611	2577	11279	Orná pôda
Jaklovce	2611	2577	11279	Orná pôda
Jaklovce	2611	2577	11279	Orná pôda
Jaklovce	2611	2577	11279	Orná pôda
Jaklovce	2611	2577	11279	Orná pôda
Jaklovce	2611	2577	11279	Orná pôda
Jaklovce	2611	2577	11279	Orná pôda
Jaklovce	2611	2579	2907	Orná pôda
Jaklovce	2611	2579	2907	Orná pôda

Idnetifikácia KN SO01 C-B

K.ú.	Číslo parcely _C	Číslo parcely_E	Výmera	Druh pozemku
Jaklovce	2611	2579	2907	Orná pôda
Jaklovce	2611	2580	2220	Orná pôda
Jaklovce	2611	2580	2220	Orná pôda
Jaklovce	2611	2580	2220	Orná pôda
Jaklovce	2611	2580	2220	Orná pôda
Jaklovce	2611	2580	2220	Orná pôda
Jaklovce	2611	2580	2220	Orná pôda
Jaklovce	2611	2581	2437	Orná pôda
Jaklovce	2611	2581	2437	Orná pôda
Jaklovce	2611	2581	2437	Orná pôda
Jaklovce	2611	2581	2437	Orná pôda
Jaklovce	2611	2581	2437	Orná pôda
Jaklovce	2611	2581	2437	Orná pôda
Jaklovce	2611	2581	2437	Orná pôda
Jaklovce	2611	2582	2130	Orná pôda
Jaklovce	2611	2582	2130	Orná pôda
Jaklovce	2611	2582	2130	Orná pôda
Jaklovce	2611	2582	2130	Orná pôda
Jaklovce	2611	2582	2130	Orná pôda
Jaklovce	2611	2582	2130	Orná pôda
Jaklovce	2611	2606	954	Orná pôda
Jaklovce	2611	2606	954	Orná pôda
Jaklovce	2611	2606	954	Orná pôda
Jaklovce	2611	2606	954	Orná pôda
Jaklovce	2611	2606	954	Orná pôda
Jaklovce	2611	2606	954	Orná pôda
Jaklovce	2611	2607	1221	Orná pôda
Jaklovce	2611	2607	1221	Orná pôda
Jaklovce	2611	2607	1221	Orná pôda
Jaklovce	2611	2607	1221	Orná pôda
Jaklovce	2611	2607	1221	Orná pôda
Jaklovce	2611	2607	1221	Orná pôda
Jaklovce	2611	2607	1221	Orná pôda
Jaklovce	2611	2608	2018	Orná pôda
Jaklovce	2611	2608	2018	Orná pôda
Jaklovce	2611	2608	2018	Orná pôda
Jaklovce	2611	2608	2018	Orná pôda
Jaklovce	2611	2608	2018	Orná pôda
Jaklovce	2611	2608	2018	Orná pôda
Jaklovce	2611	2608	2018	Orná pôda
Jaklovce	2611	2608	2018	Orná pôda
Jaklovce	2611	2608	2018	Orná pôda
Jaklovce	2611	2608	2018	Orná pôda
Jaklovce	2611	2608	2018	Orná pôda
Jaklovce	2611	2608	2018	Orná pôda
Jaklovce	2611	2608	2018	Orná pôda
Jaklovce	2611	2611	2438	Orná pôda
Jaklovce	2611	2611	2438	Orná pôda
Jaklovce	2611	2611	2438	Orná pôda
Jaklovce	2611	2611	2438	Orná pôda
Jaklovce	2611	2611	2438	Orná pôda
Jaklovce	2611	2611	2438	Orná pôda
Jaklovce	2611	2611	2438	Orná pôda
Jaklovce	2611	2611	2438	Orná pôda
Jaklovce	2611	2611	2438	Orná pôda
Jaklovce	2611	2611	2438	Orná pôda
Jaklovce	2611	2611	2438	Orná pôda
Jaklovce	2611	2611	2438	Orná pôda
Jaklovce	2611	2611	2438	Orná pôda
Jaklovce	2611	2613	1100	Orná pôda
Jaklovce	2611	2613	1100	Orná pôda
Jaklovce	2611	2613	1100	Orná pôda
Jaklovce	2611	2658	3112	Trvalé trávne porasty
Jaklovce	2611	2659	1922	Orná pôda
Jaklovce	2611	2659	1922	Orná pôda
Jaklovce	2611	2659	1922	Orná pôda
Jaklovce	2611	2659	1922	Orná pôda
Jaklovce	2611	2659	1922	Orná pôda
Jaklovce	2611	2660	952	Orná pôda
Jaklovce	2611	2660	952	Orná pôda
Jaklovce	2611	2660	952	Orná pôda
Jaklovce	2611	2660	952	Orná pôda
Jaklovce	2611	2660	952	Orná pôda
Jaklovce	2611	2660	952	Orná pôda
Jaklovce	2611	2660	952	Orná pôda
Jaklovce	2611	2660	952	Orná pôda
Jaklovce	2611	2660	952	Orná pôda
Jaklovce	2611	2660	952	Orná pôda
Jaklovce	2611	2660	952	Orná pôda
Jaklovce	2611	2660	952	Orná pôda

Idnetifikácia KN SO01 C-B

K.ú.	Číslo parcely _C	Číslo parcely_E	Výmera	Druh pozemku
Jaklovce	2611	2660	952	Orná pôda
Jaklovce	2611	2660	952	Orná pôda
Jaklovce	2611	2660	952	Orná pôda
Jaklovce	2611	2660	952	Orná pôda
Jaklovce	2611	2660	952	Orná pôda
Jaklovce	2611	2660	952	Orná pôda
Jaklovce	2611	2660	952	Orná pôda
Jaklovce	2611	2660	952	Orná pôda
Jaklovce	2611	2660	952	Orná pôda
Jaklovce	2672		24005	Trvalé trávne porasty
Jaklovce	2672	2657	2555	Trvalé trávne porasty
Jaklovce	2690		38496	Trvalé trávne porasty
Jaklovce	2690	2687	1417	Orná pôda
Jaklovce	2723		27792	Trvalé trávne porasty
Jaklovce	2723	2727	1949	Orná pôda
Jaklovce	2723	2727	1949	Orná pôda
Jaklovce	2723	2728	1793	Orná pôda
Jaklovce	2723	2728	1793	Orná pôda
Jaklovce	2723	2729	2154	Orná pôda
Jaklovce	2723	2730	1901	Orná pôda
Jaklovce	2723	2730	1901	Orná pôda
Jaklovce	2723	2731	2596	Orná pôda
Jaklovce	2723	2731	2596	Orná pôda
Jaklovce	2723	2731	2596	Orná pôda
Jaklovce	2723	2732	2752	Orná pôda
Jaklovce	2723	2732	2752	Orná pôda
Jaklovce	2733		25048	Trvalé trávne porasty

Idnetifikácia KN SO01 C-B

K.ú.	Číslo parcely _C	Číslo parcely_E	Výmera	Druh pozemku
Jaklovce	2743		44563	Trvalé trávne porasty
Jaklovce	2743	2735	5005	Orná pôda
Jaklovce	2743	2735	5005	Orná pôda
Jaklovce	2743	2736	2053	Orná pôda
Jaklovce	2743	2736	2053	Orná pôda
Jaklovce	2743	2737	2302	Orná pôda
Jaklovce	2743	2737	2302	Orná pôda
Jaklovce	2743	2738	2709	Orná pôda
Jaklovce	2743	2738	2709	Orná pôda
Jaklovce	2743	2738	2709	Orná pôda
Jaklovce	2743	2739	4969	Orná pôda
Jaklovce	2743	2739	4969	Orná pôda
Jaklovce	2743	2740	2056	Orná pôda
Jaklovce	2743	2741	3706	Orná pôda
Jaklovce	2743	2741	3706	Orná pôda
Jaklovce	2743	2741	3706	Orná pôda
Jaklovce	2743	2742	4228	Orná pôda
Jaklovce	2743	2742	4228	Orná pôda
Jaklovce	2743	2743	2857	Orná pôda
Jaklovce	2743	2743	2857	Orná pôda
Jaklovce	2743	2744	5496	Orná pôda
Jaklovce	2743	2744	5496	Orná pôda
Jaklovce	2743	2744	5496	Orná pôda
Jaklovce	2743	2744	5496	Orná pôda
Jaklovce	2743	2744	5496	Orná pôda
Jaklovce	2743	2744	5496	Orná pôda
Jaklovce	2743	2745	2043	Orná pôda
Jaklovce	2743	2745	2043	Orná pôda
Jaklovce	2743	2746	2036	Orná pôda
Jaklovce	2743	2747	5053	Orná pôda
Jaklovce	2743	2747	5053	Orná pôda
Jaklovce	2768		47577	Lesné pozemky
Jaklovce	2768		47577	Lesné pozemky
Jaklovce	2773		2564	Trvalé trávne porasty
Jaklovce	2783		6328	Ostatné plochy
Jaklovce	2783	2782	6152	Trvalé trávne porasty
Jaklovce	2783	2782	6152	Trvalé trávne porasty
Jaklovce	2783	2783	2833	Lesné pozemky
Jaklovce	2783	2783	2833	Lesné pozemky
Jaklovce	3705		21754	Zastavané plochy a nádvoria
Jaklovce	3705		21754	Zastavané plochy a nádvoria
Jaklovce	3732		3092	Lesné pozemky
Jaklovce	3732	3732	3149	Zastavané plochy a nádvoria
Jaklovce	3732	3732	3149	Zastavané plochy a nádvoria
Jaklovce	3734		6669	Ostatné plochy
Jaklovce	3734	3734	6652	Zastavané plochy a nádvoria
Jaklovce	3734	3734	6652	Zastavané plochy a nádvoria
Jaklovce	3737		1240	Ostatné plochy
Jaklovce	3737	3737	1223	Zastavané plochy a nádvoria
Jaklovce	3737	3737	1223	Zastavané plochy a nádvoria
Jaklovce	2243/1		431488	Lesné pozemky
Jaklovce	2243/1	2243	236579

Idnetifikácia KN SO01 C-B

K.ú.	Číslo parcely _C	Číslo parcely_E	Výmera	Druh pozemku
Jaklovce	2243/1	2243	236579	Lesné pozemky

Idnetifikácia KN SO01 C-B

K.ú.	Číslo parcely _C	Číslo parcely_E	Výmera	Druh pozemku
Jaklovce	2243/1	2243	236579	Lesné pozemky

Idnetifikácia KN SO01 C-B

K.ú.	Číslo parcely _C	Číslo parcely_E	Výmera	Druh pozemku
Jaklovce	2243/1	2243	236579	Lesné pozemky

Idnetifikácia KN SO01 C-B

K.ú.	Číslo parcely _C	Číslo parcely_E	Výmera	Druh pozemku
Jaklovce	2243/1	2243	236579	Lesné pozemky

Idnetifikácia KN SO01 C-B

K.ú.	Číslo parcely _C	Číslo parcely_E	Výmera	Druh pozemku
Jaklovce	2243/1	2243	236579	Lesné pozemky

Idnetifikácia KN SO01 C-B

K.ú.	Číslo parcely _C	Číslo parcely_E	Výmera	Druh pozemku
Jaklovce	2243/1	2243	236579	Lesné pozemky

Idnetifikácia KN SO01 C-B

K.ú.	Číslo parcely _C	Číslo parcely_E	Výmera	Druh pozemku
Jaklovce	2243/1	2243	236579	Lesné pozemky
Jaklovce	2243/1	2243	236579	Lesné pozemky
Jaklovce	2243/1	2243	236579	Lesné pozemky
Jaklovce	2243/1	2243	236579	Lesné pozemky
Jaklovce	2243/1	2243	236579	Lesné pozemky
Jaklovce	2243/1	2243	236579	Lesné pozemky
Jaklovce	2243/1	2243	236579	Lesné pozemky
Jaklovce	2249/1		368768	Trvalé trávne porasty
Jaklovce	2249/1	2226	1414

Idnetifikácia KN SO01 C-B

K.ú.	Číslo parcely _C	Číslo parcely_E	Výmera	Druh pozemku
Jaklovce	2249/1	2236/3	9194	Trvalé trávne porasty
Jaklovce	2249/1	2236/3	9194	Trvalé trávne porasty
Jaklovce	2249/1	2255/1	1492	Trvalé trávne porasty
Jaklovce	2249/1	2255/1	1492	Trvalé trávne porasty
Jaklovce	2249/1	2255/1	1492	Trvalé trávne porasty
Jaklovce	2249/1	2255/1	1492	Trvalé trávne porasty
Jaklovce	2249/1	2255/1	1492	Trvalé trávne porasty
Jaklovce	2249/1	2255/1	1492	Trvalé trávne porasty
Jaklovce	2249/1	2255/1	1492	Trvalé trávne porasty
Jaklovce	2249/1	2255/1	1492	Trvalé trávne porasty
Jaklovce	2249/1	2255/1	1492	Trvalé trávne porasty
Jaklovce	2249/1	2255/1	1492	Trvalé trávne porasty
Jaklovce	2249/1	2255/1	1492	Trvalé trávne porasty
Jaklovce	2249/1	2255/1	1492	Trvalé trávne porasty
Jaklovce	2249/1	2255/1	1492	Trvalé trávne porasty
Jaklovce	2249/1	2255/1	1492	Trvalé trávne porasty
Jaklovce	2249/1	2255/1	1492	Trvalé trávne porasty
Jaklovce	2249/1	2255/1	1492	Trvalé trávne porasty
Jaklovce	2249/1	2255/1	1492	Trvalé trávne porasty
Jaklovce	2249/1	2255/1	1492	Trvalé trávne porasty
Jaklovce	2249/1	2255/1	1492	Trvalé trávne porasty
Jaklovce	2249/1	2255/2	1522	Trvalé trávne porasty
Jaklovce	2249/1	2255/2	1522	Trvalé trávne porasty
Jaklovce	2249/1	2257	3625	Orná pôda
Jaklovce	2249/1	2257	3625	Orná pôda
Jaklovce	2249/1	2257	3625	Orná pôda
Jaklovce	2249/1	2257	3625	Orná pôda
Jaklovce	2249/1	2257	3625	Orná pôda
Jaklovce	2249/1	2258	3801	Orná pôda
Jaklovce	2249/1	2258	3801	Orná pôda
Jaklovce	2249/1	2258	3801	Orná pôda
Jaklovce	2249/1	2259	12306	Orná pôda
Jaklovce	2249/1	2259	12306	Orná pôda
Jaklovce	2249/1	2259	12306	Orná pôda
Jaklovce	2249/1	2259	12306	Orná pôda
Jaklovce	2249/1	2259	12306	Orná pôda
Jaklovce	2249/1	2259	12306	Orná pôda
Jaklovce	2249/1	2259	12306	Orná pôda
Jaklovce	2249/1	2259	12306	Orná pôda
Jaklovce	2249/1	2259	12306	Orná pôda
Jaklovce	2249/1	2259	12306	Orná pôda
Jaklovce	2249/1	2261	16046	Orná pôda
Jaklovce	2249/1	2261	16046	Orná pôda
Jaklovce	2249/1	2261	16046	Orná pôda
Jaklovce	2249/1	2261	16046	Orná pôda
Jaklovce	2249/1	2261	16046	Orná pôda
Jaklovce	2249/1	2261	16046	Orná pôda
Jaklovce	2249/1	2261	16046	Orná pôda
Jaklovce	2249/1	2261	16046	Orná pôda
Jaklovce	2249/1	2261	16046	Orná pôda
Jaklovce	2249/1	2280/1	720	Orná pôda
Jaklovce	2249/1	2280/1	720	Orná pôda
Jaklovce	2249/1	2280/1	720	Orná pôda
Jaklovce	2249/1	2280/1	720	Orná pôda
Jaklovce	2249/1	2280/1	720	Orná pôda
Jaklovce	2249/1	2280/1	720	Orná pôda
Jaklovce	2249/1	2280/1	720	Orná pôda
Jaklovce	2249/1	2280/1	720	Orná pôda
Jaklovce	2249/1	2280/1	720	Orná pôda
Jaklovce	2249/1	2280/1	720	Orná pôda
Jaklovce	2249/1	2280/1	720	Orná pôda
Jaklovce	2249/1	2280/1	720	Orná pôda
Jaklovce	2249/1	2280/1	720	Orná pôda
Jaklovce	2249/1	2280/1	720	Orná pôda
Jaklovce	2249/1	2280/1	720	Orná pôda
Jaklovce	2249/1	2280/1	720	Orná pôda
Jaklovce	2249/1	2280/1	720	Orná pôda
Jaklovce	2249/1	2280/1	720	Orná pôda
Jaklovce	2307/1		131628	Trvalé trávne porasty
Jaklovce	2307/1	2267	2573	Orná pôda
Jaklovce	2307/1	2267	2573	Orná pôda
Jaklovce	2307/1	2267	2573	Orná pôda
Jaklovce	2307/1	2267	2573	Orná pôda
Jaklovce	2307/1	2267	2573	Orná pôda
Jaklovce	2307/1	2267	2573	Orná pôda
Jaklovce	2307/1	2267	2573	Orná pôda
Jaklovce	2307/1	2267	2573	Orná pôda
Jaklovce	2307/1	2267	2573	Orná pôda
Jaklovce	2307/1	2268	4056	Orná pôda
Jaklovce	2307/1	2270	1454	Orná pôda
Jaklovce	2307/1	2270	1454	Orná pôda
Jaklovce	2307/1	2271	1597	Orná pôda

Idnetifikácia KN SO01 C-B

K.ú.	Číslo parcely _C	Číslo parcely_E	Výmera	Druh pozemku
Jaklovce	2307/1	2271	1597	Orná pôda
Jaklovce	2307/1	2271	1597	Orná pôda
Jaklovce	2307/1	2271	1597	Orná pôda
Jaklovce	2307/1	2271	1597	Orná pôda
Jaklovce	2307/1	2271	1597	Orná pôda
Jaklovce	2307/1	2271	1597	Orná pôda
Jaklovce	2307/1	2271	1597	Orná pôda
Jaklovce	2307/1	2271	1597	Orná pôda
Jaklovce	2307/1	2271	1597	Orná pôda
Jaklovce	2307/1	2271	1597	Orná pôda
Jaklovce	2307/1	2271	1597	Orná pôda
Jaklovce	2307/1	2271	1597	Orná pôda
Jaklovce	2307/1	2271	1597	Orná pôda
Jaklovce	2307/1	2271	1597	Orná pôda
Jaklovce	2307/1	2271	1597	Orná pôda
Jaklovce	2307/1	2271	1597	Orná pôda
Jaklovce	2307/1	2271	1597	Orná pôda
Jaklovce	2307/1	2271	1597	Orná pôda
Jaklovce	2307/1	2271	1597	Orná pôda
Jaklovce	2307/1	2271	1597	Orná pôda
Jaklovce	2307/1	2271	1597	Orná pôda
Jaklovce	2307/1	2271	1597	Orná pôda
Jaklovce	2307/1	2271	1597	Orná pôda
Jaklovce	2307/1	2271	1597	Orná pôda
Jaklovce	2307/1	2271	1597	Orná pôda
Jaklovce	2307/1	2271	1597	Orná pôda
Jaklovce	2307/1	2272	2208	Orná pôda
Jaklovce	2307/1	2272	2208	Orná pôda
Jaklovce	2307/1	2272	2208	Orná pôda
Jaklovce	2307/1	2272	2208	Orná pôda
Jaklovce	2307/1	2272	2208	Orná pôda
Jaklovce	2307/1	2273	2485	Orná pôda
Jaklovce	2307/1	2273	2485	Orná pôda
Jaklovce	2307/1	2273	2485	Orná pôda
Jaklovce	2307/1	2273	2485	Orná pôda
Jaklovce	2307/1	2273	2485	Orná pôda
Jaklovce	2307/1	2273	2485	Orná pôda
Jaklovce	2307/1	2273	2485	Orná pôda
Jaklovce	2307/1	2273	2485	Orná pôda
Jaklovce	2307/1	2273	2485	Orná pôda
Jaklovce	2307/1	2273	2485	Orná pôda
Jaklovce	2307/1	2273	2485	Orná pôda
Jaklovce	2307/1	2278	2154	Orná pôda
Jaklovce	2307/1	2278	2154	Orná pôda
Jaklovce	2307/1	2278	2154	Orná pôda
Jaklovce	2307/1	2278	2154	Orná pôda
Jaklovce	2307/1	2278	2154	Orná pôda
Jaklovce	2307/1	2278	2154	Orná pôda
Jaklovce	2307/1	2278	2154	Orná pôda
Jaklovce	2307/1	2278	2154	Orná pôda
Jaklovce	2307/1	2278	2154	Orná pôda
Jaklovce	2307/1	2278	2154	Orná pôda
Jaklovce	2307/1	2278	2154	Orná pôda
Jaklovce	2307/1	2278	2154	Orná pôda
Jaklovce	2307/1	2278	2154	Orná pôda
Jaklovce	2307/1	2278	2154	Orná pôda
Jaklovce	2307/1	2278	2154	Orná pôda
Jaklovce	2307/1	2279	3057	Orná pôda
Jaklovce	2307/1	2279	3057	Orná pôda
Jaklovce	2307/1	2279	3057	Orná pôda
Jaklovce	2307/1	2279	3057	Orná pôda
Jaklovce	2307/1	2279	3057	Orná pôda
Jaklovce	2307/1	2279	3057	Orná pôda
Jaklovce	2307/1	2279	3057	Orná pôda
Jaklovce	2307/1	2279	3057	Orná pôda
Jaklovce	2307/1	2279	3057	Orná pôda
Jaklovce	2307/1	2279	3057	Orná pôda
Jaklovce	2307/1	2281/1	1841	Orná pôda
Jaklovce	2307/1	2281/1	1841	Orná pôda
Jaklovce	2307/1	2289	2871	Orná pôda
Jaklovce	2307/1	2289	2871	Orná pôda
Jaklovce	2307/1	2289	2871	Orná pôda
Jaklovce	2307/1	2289	2871	Orná pôda
Jaklovce	2307/1	2289	2871	Orná pôda
Jaklovce	2307/1	2289	2871	Orná pôda
Jaklovce	2307/1	2289	2871	Orná pôda
Jaklovce	2307/1	2289	2871	Orná pôda
Jaklovce	2307/1	2289	2871	Orná pôda
Jaklovce	2307/1	2289	2871	Orná pôda
Jaklovce	2307/1	2289	2871	Orná pôda
Jaklovce	2307/1	2289	2871	Orná pôda

Idnetifikácia KN SO01 C-B

K.ú.	Číslo parcely _C	Číslo parcely_E	Výmera	Druh pozemku
Jaklovce	2307/1	2289	2871	Orná pôda
Jaklovce	2307/1	2289	2871	Orná pôda
Jaklovce	2307/1	2289	2871	Orná pôda
Jaklovce	2307/1	2289	2871	Orná pôda
Jaklovce	2307/1	2289	2871	Orná pôda
Jaklovce	2307/1	2289	2871	Orná pôda
Jaklovce	2307/1	2289	2871	Orná pôda
Jaklovce	2307/1	2289	2871	Orná pôda
Jaklovce	2307/1	2289	2871	Orná pôda
Jaklovce	2307/1	2291	5214	Orná pôda
Jaklovce	2307/1	2291	5214	Orná pôda
Jaklovce	2307/1	2291	5214	Orná pôda
Jaklovce	2307/1	2291	5214	Orná pôda
Jaklovce	2307/1	2291	5214	Orná pôda
Jaklovce	2307/1	2291	5214	Orná pôda
Jaklovce	2307/1	2291	5214	Orná pôda
Jaklovce	2307/1	2291	5214	Orná pôda
Jaklovce	2307/1	2291	5214	Orná pôda
Jaklovce	2307/1	2291	5214	Orná pôda
Jaklovce	2307/1	2291	5214	Orná pôda
Jaklovce	2307/1	2291	5214	Orná pôda
Jaklovce	2307/1	2291	5214	Orná pôda
Jaklovce	2307/1	2291	5214	Orná pôda
Jaklovce	2307/1	2293	2331	Orná pôda
Jaklovce	2307/1	2297	2214	Orná pôda
Jaklovce	2307/1	2297	2214	Orná pôda
Jaklovce	2307/1	2297	2214	Orná pôda
Jaklovce	2307/1	2297	2214	Orná pôda
Jaklovce	2307/1	2297	2214	Orná pôda
Jaklovce	2307/1	2298	2289	Orná pôda
Jaklovce	2307/1	2301	1238	Orná pôda
Jaklovce	2307/1	2302	1199	Orná pôda
Jaklovce	2307/1	2302	1199	Orná pôda
Jaklovce	2307/1	2302	1199	Orná pôda
Jaklovce	2307/1	2303	2488	Orná pôda
Jaklovce	2307/1	2303	2488	Orná pôda
Jaklovce	2307/1	2303	2488	Orná pôda
Jaklovce	2307/1	2303	2488	Orná pôda
Jaklovce	2307/1	2303	2488	Orná pôda
Jaklovce	2307/1	2303	2488	Orná pôda
Jaklovce	2307/1	2303	2488	Orná pôda
Jaklovce	2307/1	2303	2488	Orná pôda
Jaklovce	2307/1	2303	2488	Orná pôda
Jaklovce	2307/1	2303	2488	Orná pôda
Jaklovce	2307/1	2303	2488	Orná pôda
Jaklovce	2307/1	2303	2488	Orná pôda
Jaklovce	2307/1	2303	2488	Orná pôda
Jaklovce	2307/1	2307	2416	Orná pôda
Jaklovce	2307/1	2307	2416	Orná pôda
Jaklovce	2307/1	2308	4126	Orná pôda
Jaklovce	2307/1	2309	4029	Orná pôda
Jaklovce	2307/1	2309	4029	Orná pôda
Jaklovce	2307/1	2309	4029	Orná pôda
Jaklovce	2307/1	2309	4029	Orná pôda
Jaklovce	2307/1	2309	4029	Orná pôda
Jaklovce	2307/1	2309	4029	Orná pôda
Jaklovce	2307/1	2309	4029	Orná pôda
Jaklovce	2307/1	2309	4029	Orná pôda
Jaklovce	2307/1	2309	4029	Orná pôda
Jaklovce	2307/1	2310	4399	Orná pôda
Jaklovce	2307/1	2310	4399	Orná pôda
Jaklovce	2307/1	2310	4399	Orná pôda
Jaklovce	2307/1	2310	4399	Orná pôda
Jaklovce	2307/1	2310	4399	Orná pôda
Jaklovce	2307/1	2310	4399	Orná pôda
Jaklovce	2307/1	2310	4399	Orná pôda
Jaklovce	2307/1	2310	4399	Orná pôda
Jaklovce	2307/1	2310	4399	Orná pôda
Jaklovce	2307/1	2310	4399	Orná pôda
Jaklovce	2307/1	2310	4399	Orná pôda
Jaklovce	2307/1	2310	4399	Orná pôda
Jaklovce	2307/1	2310	4399	Orná pôda
Jaklovce	2307/1	2310	4399	Orná pôda
Jaklovce	2307/1	2310	4399	Orná pôda
Jaklovce	2307/1	2310	4399	Orná pôda
Jaklovce	2307/1	2310	4399	Orná pôda
Jaklovce	2307/1	2310	4399	Orná pôda
Jaklovce	2307/1	2310	4399	Orná pôda
Jaklovce	2307/1	2310	4399	Orná pôda
Jaklovce	2307/1	2310	4399	Orná pôda
Jaklovce	2307/1	2311	3707	Orná pôda
Jaklovce	2307/1	2311	3707	Orná pôda
Jaklovce	2307/1	2311	3707	Orná pôda
Jaklovce	2307/1	2311	3707	Orná pôda
Jaklovce	2307/1	2313	2771	Orná pôda

Idnetifikácia KN SO01 C-B

K.ú.	Číslo parcely _C	Číslo parcely_E	Výmera	Druh pozemku
Jaklovce	2648/1		92511	Lesné pozemky
Jaklovce	2648/1	2653	2614	Orná pôda
Jaklovce	2648/1	2653	2614	Orná pôda
Jaklovce	2648/1	2653	2614	Orná pôda
Jaklovce	2648/1	2653	2614	Orná pôda
Jaklovce	2648/1	2653	2614	Orná pôda
Jaklovce	2648/1	2653	2614	Orná pôda
Jaklovce	2648/1	2653	2614	Orná pôda
Jaklovce	2648/1	2653	2614	Orná pôda
Jaklovce	2648/1	2653	2614	Orná pôda
Jaklovce	2648/1	2653	2614	Orná pôda
Jaklovce	2648/1	2654	4937	Orná pôda
Jaklovce	2648/1	2654	4937	Orná pôda
Jaklovce	2648/1	2654	4937	Orná pôda
Jaklovce	2648/1	2654	4937	Orná pôda
Jaklovce	2648/3		73634	Trvalé trávne porasty
Jaklovce	2648/3	2640	10774	Trvalé trávne porasty
Jaklovce	2648/3	2641/1	2205	Orná pôda
Jaklovce	2648/3	2641/1	2205	Orná pôda
Jaklovce	2648/3	2641/1	2205	Orná pôda
Jaklovce	2648/3	2641/1	2205	Orná pôda
Jaklovce	2648/3	2641/1	2205	Orná pôda
Jaklovce	2648/3	2642/1	1152	Orná pôda
Jaklovce	2648/3	2642/1	1152	Orná pôda
Jaklovce	2648/3	2642/1	1152	Orná pôda
Jaklovce	2648/3	2643/1	828	Orná pôda
Jaklovce	2648/3	2643/1	828	Orná pôda
Jaklovce	2648/3	2643/1	828	Orná pôda
Jaklovce	2648/3	2643/1	828	Orná pôda
Jaklovce	2648/3	2643/1	828	Orná pôda
Jaklovce	2648/3	2643/1	828	Orná pôda
Jaklovce	2648/3	2643/1	828	Orná pôda
Jaklovce	2648/3	2643/1	828	Orná pôda
Jaklovce	2648/3	2643/1	828	Orná pôda
Jaklovce	2648/3	2643/1	828	Orná pôda
Jaklovce	2648/3	2643/1	828	Orná pôda
Jaklovce	2648/3	2643/1	828	Orná pôda
Jaklovce	2648/3	2644	2461	Orná pôda
Jaklovce	2648/3	2644	2461	Orná pôda
Jaklovce	2648/3	2645	2908	Orná pôda
Jaklovce	2648/3	2646	2130	Orná pôda
Jaklovce	2648/3	2646	2130	Orná pôda
Jaklovce	2648/3	2646	2130	Orná pôda
Jaklovce	2648/3	2646	2130	Orná pôda
Jaklovce	2648/3	2646	2130	Orná pôda
Jaklovce	2648/3	2646	2130	Orná pôda
Jaklovce	2648/3	2646	2130	Orná pôda
Jaklovce	2648/3	2646	2130	Orná pôda
Jaklovce	2648/3	2646	2130	Orná pôda
Jaklovce	2648/3	2646	2130	Orná pôda
Jaklovce	2648/3	2646	2130	Orná pôda
Jaklovce	2648/3	2646	2130	Orná pôda
Jaklovce	2648/3	2646	2130	Orná pôda
Jaklovce	2648/3	2646	2130	Orná pôda
Jaklovce	2648/3	2646	2130	Orná pôda
Jaklovce	2648/3	2646	2130	Orná pôda
Jaklovce	2648/3	2649	1508	Orná pôda
Jaklovce	2648/3	2650	1657	Orná pôda
Jaklovce	2648/3	2651/1	3126	Orná pôda
Jaklovce	2648/3	2651/1	3126	Orná pôda
Jaklovce	2648/3	2652	1622	Orná pôda
Jaklovce	2648/3	2652	1622	Orná pôda
Jaklovce	2648/3	2652	1622	Orná pôda
Jaklovce	2648/3	2652	1622	Orná pôda
Jaklovce	2648/3	2653	2614	Orná pôda
Jaklovce	2648/3	2653	2614	Orná pôda
Jaklovce	2648/3	2653	2614	Orná pôda
Jaklovce	2648/3	2653	2614	Orná pôda
Jaklovce	2648/3	2653	2614	Orná pôda
Jaklovce	2648/3	2653	2614	Orná pôda
Jaklovce	2648/3	2653	2614	Orná pôda
Jaklovce	2648/3	2653	2614	Orná pôda
Jaklovce	2648/3	2653	2614	Orná pôda
Jaklovce	2648/3	2653	2614	Orná pôda
Jaklovce	2648/3	2653	2614	Orná pôda
Jaklovce	2648/3	2654	4937	Orná pôda
Jaklovce	2648/3	2654	4937	Orná pôda
Jaklovce	2648/3	2654	4937	Orná pôda
Jaklovce	2648/3	2654	4937	Orná pôda
Jaklovce	2648/3	2656	1091	Orná pôda

Idnetifikácia KN SO01 C-B

K.ú.	Číslo parcely _C	Číslo parcely_E	Výmera	Druh pozemku
Jaklovce	2648/3	2656	1091	Orná pôda
Jaklovce	2648/3	2656	1091	Orná pôda
Jaklovce	2648/3	2656	1091	Orná pôda
Jaklovce	2648/3	2656	1091	Orná pôda
Jaklovce	2648/3	2656	1091	Orná pôda
Jaklovce	2648/3	2656	1091	Orná pôda
Jaklovce	2648/3	2656	1091	Orná pôda
Jaklovce	2648/3	2748	1448	Trvalé trávne porasty
Jaklovce	2648/3	2748	1448	Trvalé trávne porasty
Jaklovce	2769/2		8422	Trvalé trávne porasty
Jaklovce	2771/2		18851	Trvalé trávne porasty
Jaklovce	2775/1		25117	Trvalé trávne porasty
Jaklovce	2775/1	2774	6667	Orná pôda
Jaklovce	2775/1	2781/2	2662	Orná pôda
Jaklovce	2775/1	2781/2	2662	Orná pôda
Jaklovce	2775/1	3762/2	8133	Vodné plochy
Jaklovce	2775/1	3762/2	8133	Vodné plochy
Jaklovce	2780/2		40314	Trvalé trávne porasty
Jaklovce	2780/2	2780/2	40286	Trvalé trávne porasty
Jaklovce	2780/2	2780/2	40286	Trvalé trávne porasty
Jaklovce	2781/2		4999	Ostatné plochy
Jaklovce	2781/2		4999	Ostatné plochy
Jaklovce	2786/2		1664	Trvalé trávne porasty
Jaklovce	2786/2	2781/2	2662	Orná pôda
Jaklovce	2786/2	2781/2	2662	Orná pôda
Jaklovce	2791/5		2862	Zastavané plochy a nádvoria
Jaklovce	2791/5	2773	45	Trvalé trávne porasty
Jaklovce	2791/5	2774	6667	Orná pôda
Jaklovce	2791/5	2792	12299	Trvalé trávne porasty
Jaklovce	2791/5	3762/2	8133	Vodné plochy
Jaklovce	2791/5	3762/2	8133	Vodné plochy
Jaklovce	3760/1		3487	Vodné plochy
Jaklovce	3760/1	3760/2	3950	Vodné plochy
Jaklovce	3760/1	3760/2	3950	Vodné plochy
Jaklovce	3762/3		6160	Vodné plochy
Jaklovce	3762/3	2774	6667	Orná pôda
Jaklovce	3762/3	2781/2	2662	Orná pôda
Jaklovce	3762/3	2781/2	2662	Orná pôda
Jaklovce	3762/3	3762/2	8133	Vodné plochy
Jaklovce	3762/3	3762/2	8133	Vodné plochy
Jaklovce	1166/1		4445	Ostatné plochy
Jaklovce	1166/1		4445	Ostatné plochy
Jaklovce	1167		15333	Ostatné plochy
Jaklovce	1167		15333	Ostatné plochy
Jaklovce	2783		6328	Ostatné plochy
Jaklovce	2783	2779	564	Záhrady
Jaklovce	2783	2779	564	Záhrady
Jaklovce	2787		473	Ostatné plochy
Jaklovce	2818		534962	Lesné pozemky
Jaklovce	2818	2818	180146	Lesné pozemky
Jaklovce	2818	2818	180146	Lesné pozemky
Jaklovce	2826		14165	Trvalé trávne porasty
Jaklovce	2826	2826	5365	Lesné pozemky
Jaklovce	2826	2826	5365	Lesné pozemky
Jaklovce	2826	2825/2	903	Orná pôda
Jaklovce	2826	2825/2	903	Orná pôda
Jaklovce	2826	2825/1	6450	Orná pôda
Jaklovce	2826	2825/1	6450	Orná pôda
Jaklovce	2828		17972	Trvalé trávne porasty
Jaklovce	2829		2915	Ostatné plochy
Jaklovce	3744		4768	Ostatné plochy
Jaklovce	3744	3744	4067	Zastavané plochy a nádvoria
Jaklovce	3744	3744	4067	Zastavané plochy a nádvoria
Jaklovce	3771		6079	Zastavané plochy a nádvoria
Jaklovce	1242/2		226012	Vodné plochy
Jaklovce	1242/2		226012	Vodné plochy
Jaklovce	2785/1		39486	Trvalé trávne porasty
Jaklovce	2786/1		11196	Trvalé trávne porasty
Jaklovce	2786/1	2782	6152	Trvalé trávne porasty
Jaklovce	2786/1	2782	6152	Trvalé trávne porasty
Jaklovce	2786/1	2786	9684	Trvalé trávne porasty
Jaklovce	2786/1	2786	9684	Trvalé trávne porasty
Jaklovce	2791/3		3864	Zastavané plochy a nádvoria
Jaklovce	2791/36		806	Ostatné plochy
Jaklovce	2791/38		4106	Trvalé trávne porasty
Jaklovce	2791/6		14417	Trvalé trávne porasty
Jaklovce	2825/10		705	Ostatné plochy
Jaklovce	2825/10		705	Ostatné plochy
Jaklovce	2825/5		2051	Trvalé trávne porasty
Jaklovce	2825/6		358	Ostatné plochy

Idnetifikácia KN SO01 C-B

K.ú.	Číslo parcely _C	Číslo parcely_E	Výmera	Druh pozemku
Jaklovce	2825/6		358	Ostatné plochy
Jaklovce	2825/7		4415	Trvalé trávne porasty
Jaklovce	2825/8		584	Ostatné plochy
Jaklovce	2825/8		584	Ostatné plochy
Jaklovce	2830/10		1520	Ostatné plochy
Jaklovce	2830/10		1520	Ostatné plochy
Jaklovce	2830/16		50832	Trvalé trávne porasty
Jaklovce	2830/9		311	Ostatné plochy
Jaklovce	2830/9		311	Ostatné plochy
Jaklovce	2834/1		93348	Trvalé trávne porasty
Jaklovce	2834/1	2830/1	25389	Orná pôda
Jaklovce	2834/1	2831	15065	Orná pôda
Jaklovce	2834/1	2831	15065	Orná pôda
Jaklovce	2834/1	2831	15065	Orná pôda
Jaklovce	2872/1		233762	Orná pôda
Jaklovce	2872/1	2874	751	Orná pôda
Jaklovce	2872/1	2874	751	Orná pôda
Jaklovce	2872/1	2874	751	Orná pôda
Jaklovce	2872/1	2875	1543	Orná pôda
Jaklovce	2872/1	2875	1543	Orná pôda
Jaklovce	2872/1	2875	1543	Orná pôda
Jaklovce	2872/1	2876	1103	Orná pôda
Jaklovce	2872/1	2876	1103	Orná pôda
Jaklovce	2872/1	2877	1168	Orná pôda
Jaklovce	2872/1	2877	1168	Orná pôda
Jaklovce	2872/1	2877	1168	Orná pôda
Jaklovce	2872/1	2878	534	Orná pôda
Jaklovce	2872/1	2878	534	Orná pôda
Jaklovce	2872/1	2878	534	Orná pôda
Jaklovce	2872/1	2878	534	Orná pôda
Jaklovce	2872/1	2878	534	Orná pôda
Jaklovce	2872/1	2878	534	Orná pôda
Jaklovce	2872/1	2879	632	Orná pôda
Jaklovce	2872/1	2880	790	Orná pôda
Jaklovce	2872/1	2880	790	Orná pôda
Jaklovce	2872/1	2880	790	Orná pôda
Jaklovce	2872/1	2880	790	Orná pôda
Jaklovce	2872/1	2880	790	Orná pôda
Jaklovce	2872/1	2880	790	Orná pôda
Jaklovce	2872/1	2880	790	Orná pôda
Jaklovce	2872/1	2880	790	Orná pôda
Jaklovce	2872/1	2881	810	Orná pôda
Jaklovce	2872/1	2882	818	Orná pôda
Jaklovce	2872/1	2882	818	Orná pôda
Jaklovce	2872/1	2883	852	Orná pôda
Jaklovce	2872/1	2883	852	Orná pôda
Jaklovce	2872/1	2883	852	Orná pôda
Jaklovce	2872/1	2884	1880	Orná pôda
Jaklovce	2872/1	2884	1880	Orná pôda
Jaklovce	2872/1	2885	1905	Orná pôda
Jaklovce	2872/1	2885	1905	Orná pôda
Jaklovce	2872/1	2886/1	503	Orná pôda
Jaklovce	2872/1	2886/2	532	Orná pôda
Jaklovce	2872/1	2887	1000	Orná pôda
Jaklovce	2872/1	2887	1000	Orná pôda
Jaklovce	2872/1	2888/1	1362	Orná pôda
Jaklovce	2872/1	2888/1	1362	Orná pôda
Jaklovce	2872/1	2888/1	1362	Orná pôda
Jaklovce	2872/1	2888/2	681	Orná pôda
Jaklovce	2872/1	2888/2	681	Orná pôda
Jaklovce	2872/1	2889	652	Orná pôda
Jaklovce	2872/1	2889	652	Orná pôda
Jaklovce	2872/1	2889	652	Orná pôda
Jaklovce	2872/1	2889	652	Orná pôda
Jaklovce	2872/1	2889	652	Orná pôda
Jaklovce	2872/1	2889	652	Orná pôda
Jaklovce	2872/1	2889	652	Orná pôda
Jaklovce	2872/1	2889	652	Orná pôda
Jaklovce	2872/1	2889	652	Orná pôda
Jaklovce	2872/1	2889	652	Orná pôda
Jaklovce	2872/1	2889	652	Orná pôda
Jaklovce	2872/1	2890	789	Orná pôda
Jaklovce	2872/1	2891	684	Orná pôda
Jaklovce	2872/1	2891	684	Orná pôda
Jaklovce	2872/1	2891	684	Orná pôda
Jaklovce	2872/1	2891	684	Orná pôda
Jaklovce	2872/1	2891	684	Orná pôda
Jaklovce	2872/1	2891	684	Orná pôda
Jaklovce	2872/1	2891	684	Orná pôda
Jaklovce	2872/1	2891	684	Orná pôda

Idnetifikácia KN SO01 C-B

K.ú.	Číslo parcely _C	Číslo parcely_E	Výmera	Druh pozemku
Jaklovce	2872/1	2891	684	Orná pôda
Jaklovce	2872/1	2891	684	Orná pôda
Jaklovce	2872/1	2892	833	Orná pôda
Jaklovce	2872/1	2892	833	Orná pôda
Jaklovce	2872/1	2893	396	Orná pôda
Jaklovce	2872/1	2893	396	Orná pôda
Jaklovce	2872/1	2893	396	Orná pôda
Jaklovce	2872/1	2893	396	Orná pôda
Jaklovce	2872/1	2893	396	Orná pôda
Jaklovce	2872/1	2893	396	Orná pôda
Jaklovce	2872/1	2893	396	Orná pôda
Jaklovce	2872/1	2893	396	Orná pôda
Jaklovce	2872/1	2893	396	Orná pôda
Jaklovce	2872/1	2893	396	Orná pôda
Jaklovce	2872/1	2893	396	Orná pôda
Jaklovce	2872/1	2893	396	Orná pôda
Jaklovce	2872/1	2893	396	Orná pôda
Jaklovce	2872/1	2893	396	Orná pôda
Jaklovce	2872/1	2893	396	Orná pôda
Jaklovce	2872/1	2893	396	Orná pôda
Jaklovce	2872/1	2893	396	Orná pôda
Jaklovce	2872/1	2893	396	Orná pôda
Jaklovce	2872/1	2893	396	Orná pôda
Jaklovce	2872/1	2893	396	Orná pôda
Jaklovce	2872/1	2893	396	Orná pôda
Jaklovce	2872/1	2893	396	Orná pôda
Jaklovce	2872/1	2893	396	Orná pôda
Jaklovce	2872/1	2893	396	Orná pôda
Jaklovce	2872/1	2893	396	Orná pôda
Jaklovce	2872/1	2894	453	Orná pôda
Jaklovce	2872/1	2894	453	Orná pôda
Jaklovce	2872/1	2894	453	Orná pôda
Jaklovce	2872/1	2894	453	Orná pôda
Jaklovce	2872/1	2894	453	Orná pôda
Jaklovce	2872/1	2894	453	Orná pôda
Jaklovce	2872/1	2894	453	Orná pôda
Jaklovce	2872/1	2894	453	Orná pôda
Jaklovce	2872/1	2894	453	Orná pôda
Jaklovce	2872/1	2894	453	Orná pôda
Jaklovce	2872/1	2894	453	Orná pôda
Jaklovce	2872/1	2894	453	Orná pôda
Jaklovce	2872/1	2894	453	Orná pôda
Jaklovce	2872/1	2894	453	Orná pôda
Jaklovce	2872/1	2894	453	Orná pôda
Jaklovce	2872/1	2894	453	Orná pôda
Jaklovce	2872/1	2894	453	Orná pôda
Jaklovce	2872/1	2894	453	Orná pôda
Jaklovce	2872/1	2894	453	Orná pôda
Jaklovce	2872/1	2894	453	Orná pôda
Jaklovce	2872/1	2894	453	Orná pôda
Jaklovce	2872/1	2894	453	Orná pôda
Jaklovce	2872/1	2894	453	Orná pôda
Jaklovce	2872/1	2894	453	Orná pôda
Jaklovce	2872/1	2895	852	Orná pôda
Jaklovce	2872/1	2896	912	Orná pôda
Jaklovce	2872/1	2897/1	1871	Orná pôda
Jaklovce	2872/1	2897/1	1871	Orná pôda
Jaklovce	2872/1	2898	1547	Orná pôda
Jaklovce	2872/1	2898	1547	Orná pôda
Jaklovce	2872/1	2916	1073	Orná pôda
Jaklovce	2872/1	2916	1073	Orná pôda
Jaklovce	2872/1	2916	1073	Orná pôda
Jaklovce	2872/1	2916	1073	Orná pôda
Jaklovce	2872/1	2916	1073	Orná pôda
Jaklovce	2872/1	2916	1073	Orná pôda
Jaklovce	2872/1	2916	1073	Orná pôda
Jaklovce	2872/1	2916	1073	Orná pôda
Jaklovce	2872/1	2916	1073	Orná pôda
Jaklovce	2872/1	2917	1759	Orná pôda
Jaklovce	2872/1	2917	1759	Orná pôda
Jaklovce	2872/1	2917	1759	Orná pôda
Jaklovce	2872/1	2917	1759	Orná pôda
Jaklovce	2872/1	2917	1759	Orná pôda
Jaklovce	2872/1	2917	1759	Orná pôda
Jaklovce	2872/1	2917	1759	Orná pôda
Jaklovce	2872/1	2917	1759	Orná pôda
Jaklovce	2872/1	2918	1933	Orná pôda
Jaklovce	2872/1	2918	1933	Orná pôda
Jaklovce	2872/1	2918	1933	Orná pôda
Jaklovce	2872/1	2918	1933	Orná pôda
Jaklovce	2872/1	2918	1933	Orná pôda
Jaklovce	2872/1	2918	1933	Orná pôda
Jaklovce	2872/1	2918	1933	Orná pôda

Idnetifikácia KN SO01 C-B

K.ú.	Číslo parcely _C	Číslo parcely_E	Výmera	Druh pozemku
Jaklovce	2872/1	2918	1933	Orná pôda
Jaklovce	2872/1	2918	1933	Orná pôda
Jaklovce	2872/1	2918	1933	Orná pôda
Jaklovce	2872/1	2918	1933	Orná pôda
Jaklovce	2872/1	2918	1933	Orná pôda
Jaklovce	2872/1	2918	1933	Orná pôda
Jaklovce	2872/1	2918	1933	Orná pôda
Jaklovce	2872/1	2918	1933	Orná pôda
Jaklovce	2872/1	2918	1933	Orná pôda
Jaklovce	2872/1	2918	1933	Orná pôda
Jaklovce	2872/1	2918	1933	Orná pôda
Jaklovce	2872/1	2918	1933	Orná pôda
Jaklovce	2872/1	2918	1933	Orná pôda
Jaklovce	2872/1	2918	1933	Orná pôda
Jaklovce	2872/1	2919	2071	Orná pôda
Jaklovce	2872/1	2919	2071	Orná pôda
Jaklovce	2872/1	2919	2071	Orná pôda
Jaklovce	2872/1	2919	2071	Orná pôda
Jaklovce	2872/1	2919	2071	Orná pôda
Jaklovce	2872/1	2919	2071	Orná pôda
Jaklovce	2872/1	2925	2885	Orná pôda
Jaklovce	2872/1	2925	2885	Orná pôda
Jaklovce	2872/1	2925	2885	Orná pôda
Jaklovce	2872/1	2925	2885	Orná pôda
Jaklovce	2872/1	2926	2938	Orná pôda
Jaklovce	2872/1	2930	3726	Orná pôda
Jaklovce	2872/1	2930	3726	Orná pôda
Jaklovce	2872/1	2930	3726	Orná pôda
Jaklovce	2872/1	2930	3726	Orná pôda
Jaklovce	2872/1	2930	3726	Orná pôda
Jaklovce	2872/1	2930	3726	Orná pôda
Jaklovce	2872/1	2931	1873	Orná pôda
Jaklovce	2872/1	2931	1873	Orná pôda
Jaklovce	2872/1	2931	1873	Orná pôda
Jaklovce	2872/1	2931	1873	Orná pôda
Jaklovce	2872/1	2931	1873	Orná pôda
Jaklovce	2872/1	2931	1873	Orná pôda
Jaklovce	2872/1	2933	987	Orná pôda
Jaklovce	2872/1	2933	987	Orná pôda
Jaklovce	2872/1	2934	1630	Orná pôda
Jaklovce	2872/1	2934	1630	Orná pôda
Jaklovce	2872/1	2934	1630	Orná pôda
Jaklovce	2872/1	2934	1630	Orná pôda
Jaklovce	2872/1	2934	1630	Orná pôda
Jaklovce	2872/1	2934	1630	Orná pôda
Jaklovce	2872/1	2934	1630	Orná pôda
Jaklovce	2872/1	2934	1630	Orná pôda
Jaklovce	2872/1	2935	1584	Orná pôda
Jaklovce	2872/1	2935	1584	Orná pôda
Jaklovce	2872/1	2936	1576	Orná pôda
Jaklovce	2872/1	2936	1576	Orná pôda
Jaklovce	2872/1	2936	1576	Orná pôda
Jaklovce	2872/1	2936	1576	Orná pôda
Jaklovce	2872/1	2936	1576	Orná pôda
Jaklovce	2872/1	2937	2093	Orná pôda
Jaklovce	2872/1	2944	1848	Orná pôda
Jaklovce	2872/1	2944	1848	Orná pôda
Jaklovce	2872/1	2945	2380	Orná pôda
Jaklovce	2872/1	2945	2380	Orná pôda
Jaklovce	2872/1	2947	1027	Orná pôda
Jaklovce	2872/1	2948	855	Orná pôda
Jaklovce	2872/1	2949	2675	Orná pôda
Jaklovce	2872/1	2949	2675	Orná pôda
Jaklovce	2872/1	2956	1378	Orná pôda
Jaklovce	2872/1	2956	1378	Orná pôda
Jaklovce	2872/1	2956	1378	Orná pôda
Jaklovce	2872/1	2956	1378	Orná pôda
Jaklovce	2872/1	2957	1231	Orná pôda
Jaklovce	2872/1	2957	1231	Orná pôda
Jaklovce	2872/1	2957	1231	Orná pôda
Jaklovce	2872/1	2957	1231	Orná pôda
Jaklovce	2872/1	2959	1240	Orná pôda
Jaklovce	2872/1	2959	1240	Orná pôda
Jaklovce	2872/1	2959	1240	Orná pôda
Jaklovce	2872/1	2959	1240	Orná pôda
Jaklovce	2872/1	2959	1240	Orná pôda
Jaklovce	2872/1	2959	1240	Orná pôda
Jaklovce	2872/1	2959	1240	Orná pôda
Jaklovce	2872/1	2959	1240	Orná pôda

Idnetifikácia KN SO01 C-B

K.ú.	Číslo parcely _C	Číslo parcely_E	Výmera	Druh pozemku
Jaklovce	2872/1	2959	1240	Orná pôda
Jaklovce	2872/1	2959	1240	Orná pôda
Jaklovce	2872/1	2966/1	2058	Orná pôda
Jaklovce	2872/1	2966/1	2058	Orná pôda
Jaklovce	2872/1	2966/2	3777	Orná pôda
Jaklovce	2872/1	2966/2	3777	Orná pôda
Jaklovce	2872/1	2966/2	3777	Orná pôda
Jaklovce	2872/1	2966/2	3777	Orná pôda
Jaklovce	2872/1	2967	862	Orná pôda
Jaklovce	2872/1	2967	862	Orná pôda
Jaklovce	2872/1	2967	862	Orná pôda
Jaklovce	2872/1	2968	479	Orná pôda
Jaklovce	2872/1	2974	2856	Orná pôda
Jaklovce	2872/1	2974	2856	Orná pôda
Jaklovce	2872/1	2974	2856	Orná pôda
Jaklovce	2872/1	2974	2856	Orná pôda
Jaklovce	2872/1	2974	2856	Orná pôda
Jaklovce	2872/1	2974	2856	Orná pôda
Jaklovce	2872/1	2974	2856	Orná pôda
Jaklovce	2872/1	2974	2856	Orná pôda
Jaklovce	2872/1	2974	2856	Orná pôda
Jaklovce	2872/1	2974	2856	Orná pôda
Jaklovce	2872/1	2974	2856	Orná pôda
Jaklovce	2872/1	2974	2856	Orná pôda
Jaklovce	2872/1	2974	2856	Orná pôda
Jaklovce	2872/1	2974	2856	Orná pôda
Jaklovce	2872/1	2974	2856	Orná pôda
Jaklovce	2872/1	2975	2796	Orná pôda
Jaklovce	2872/1	2975	2796	Orná pôda
Jaklovce	2872/1	2976	1367	Orná pôda
Jaklovce	2872/1	2976	1367	Orná pôda
Jaklovce	2872/1	2976	1367	Orná pôda
Jaklovce	2872/1	2977	1317	Orná pôda
Jaklovce	2872/1	2978	3044	Orná pôda
Jaklovce	2872/1	2978	3044	Orná pôda
Jaklovce	2872/1	2978	3044	Orná pôda
Jaklovce	2872/1	2989	870	Orná pôda
Jaklovce	2872/1	2989	870	Orná pôda
Jaklovce	2872/1	2989	870	Orná pôda
Jaklovce	2872/1	2989	870	Orná pôda
Jaklovce	2872/1	2989	870	Orná pôda
Jaklovce	2872/1	2989	870	Orná pôda
Jaklovce	2872/1	2990	867	Orná pôda
Jaklovce	2872/1	2990	867	Orná pôda
Jaklovce	2872/1	2990	867	Orná pôda
Jaklovce	2872/1	2990	867	Orná pôda
Jaklovce	2872/1	2991	931	Orná pôda
Jaklovce	2872/1	2991	931	Orná pôda
Jaklovce	2872/1	2993	1853	Orná pôda
Jaklovce	2872/1	2993	1853	Orná pôda
Jaklovce	2872/1	2993	1853	Orná pôda
Jaklovce	2872/1	2993	1853	Orná pôda
Jaklovce	2872/1	2994	1780	Orná pôda
Jaklovce	2872/1	2994	1780	Orná pôda
Jaklovce	2872/1	2994	1780	Orná pôda
Jaklovce	2872/1	2994	1780	Orná pôda
Jaklovce	2872/1	2994	1780	Orná pôda
Jaklovce	2872/1	2994	1780	Orná pôda
Jaklovce	2872/1	2995	1358	Orná pôda
Jaklovce	2872/1	2995	1358	Orná pôda
Jaklovce	2872/1	2995	1358	Orná pôda
Jaklovce	2872/1	2995	1358	Orná pôda
Jaklovce	2872/1	2995	1358	Orná pôda
Jaklovce	2872/1	2995	1358	Orná pôda
Jaklovce	2872/1	2996	1700	Orná pôda
Jaklovce	2872/1	2996	1700	Orná pôda
Jaklovce	2872/1	2996	1700	Orná pôda
Jaklovce	2872/1	2996	1700	Orná pôda
Jaklovce	2872/1	2996	1700	Orná pôda
Jaklovce	2872/1	2996	1700	Orná pôda
Jaklovce	2872/1	2997/1	2313	Orná pôda
Jaklovce	2872/1	2997/2	1164	Orná pôda
Jaklovce	2872/1	2997/2	1164	Orná pôda
Jaklovce	2872/1	2998	2154	Orná pôda
Jaklovce	2872/1	2998	2154	Orná pôda
Jaklovce	2872/1	2998	2154	Orná pôda
Jaklovce	2872/1	2998	2154	Orná pôda
Jaklovce	2872/1	2998	2154	Orná pôda
Jaklovce	2872/1	2998	2154	Orná pôda
Jaklovce	2872/1	2998	2154	Orná pôda
Jaklovce	2872/1	2998	2154	Orná pôda

Idnetifikácia KN SO01 C-B

K.ú.	Číslo parcely _C	Číslo parcely_E	Výmera	Druh pozemku
Jaklovce	2872/1	2999	2304	Orná pôda

Idnetifikácia KN SO01 C-B

K.ú.	Číslo parcely _C	Číslo parcely_E	Výmera	Druh pozemku
Jaklovce	2872/2	2894	453	Orná pôda
Jaklovce	2872/2	2894	453	Orná pôda
Jaklovce	2872/2	2894	453	Orná pôda
Jaklovce	2872/2	2894	453	Orná pôda
Jaklovce	2872/2	2894	453	Orná pôda
Jaklovce	2872/2	2894	453	Orná pôda
Jaklovce	2872/2	2894	453	Orná pôda
Jaklovce	2872/2	2895	852	Orná pôda
Jaklovce	2872/2	2896	912	Orná pôda
Jaklovce	2872/2	2897/1	1871	Orná pôda
Jaklovce	2872/2	2897/1	1871	Orná pôda
Jaklovce	2872/2	2898	1547	Orná pôda
Jaklovce	2872/2	2898	1547	Orná pôda
Jaklovce	2872/2	2899	2443	Orná pôda
Jaklovce	2872/2	2899	2443	Orná pôda
Jaklovce	2872/2	2899	2443	Orná pôda
Jaklovce	2872/2	2899	2443	Orná pôda
Jaklovce	2872/2	2899	2443	Orná pôda
Jaklovce	2872/2	2900	1964

Idnetifikácia KN SO01 C-B

K.ú.	Číslo parcely _C	Číslo parcely_E	Výmera	Druh pozemku
Margecany	3125		8693	Ostatné plochy
Margecany	3125		8693	Ostatné plochy
Margecany	3125		8693	Ostatné plochy

Idnetifikácia KN SO01 C-B

K.ú.	Číslo parcely _C	Číslo parcely_E	Výmera	Druh pozemku
Margecany	3125		8693	Ostatné plochy
Margecany	3125		8693	Ostatné plochy
Margecany	3125		8693	Ostatné plochy

Idnetifikácia KN SO01 C-B

K.ú.	Číslo parcely _C	Číslo parcely_E	Výmera	Druh pozemku
Margecany	3125		8693	Ostatné plochy
Margecany	3125		8693	Ostatné plochy
Margecany	3125		8693	Ostatné plochy

Idnetifikácia KN SO01 C-B

K.ú.	Číslo parcely _C	Číslo parcely_E	Výmera	Druh pozemku
Margecany	3125		8693	Ostatné plochy
Margecany	3125		8693	Ostatné plochy
Margecany	3125		8693	Ostatné plochy

Idnetifikácia KN SO01 C-B

K.ú.	Číslo parcely _C	Číslo parcely_E	Výmera	Druh pozemku
Margecany	3125		8693	Ostatné plochy
Margecany	3125		8693	Ostatné plochy
Margecany	3125		8693	Ostatné plochy

Idnetifikácia KN SO01 C-B

K.ú.	Číslo parcely _C	Číslo parcely_E	Výmera	Druh pozemku
Margecany	3125		8693	Ostatné plochy
Margecany	3125		8693	Ostatné plochy
Margecany	3125		8693	Ostatné plochy

Idnetifikácia KN SO01 C-B

K.ú.	Číslo parcely _C	Číslo parcely_E	Výmera	Druh pozemku
Margecany	3126		21700	Lesné pozemky
Margecany	3126		21700	Lesné pozemky
Margecany	3126		21700	Lesné pozemky

Idnetifikácia KN SO01 C-B

K.ú.	Číslo parcely _C	Číslo parcely_E	Výmera	Druh pozemku
Margecany	3126		21700	Lesné pozemky
Margecany	3126		21700	Lesné pozemky
Margecany	3126		21700	Lesné pozemky

Idnetifikácia KN SO01 C-B

K.ú.	Číslo parcely _C	Číslo parcely_E	Výmera	Druh pozemku
Margecany	3126		21700	Lesné pozemky
Margecany	3126		21700	Lesné pozemky
Margecany	3126		21700	Lesné pozemky

Idnetifikácia KN SO01 C-B

K.ú.	Číslo parcely _C	Číslo parcely_E	Výmera	Druh pozemku
Margecany	3126		21700	Lesné pozemky
Margecany	3126		21700	Lesné pozemky
Margecany	3126		21700	Lesné pozemky

Idnetifikácia KN SO01 C-B

K.ú.	Číslo parcely _C	Číslo parcely_E	Výmera	Druh pozemku
Margecany	3126		21700	Lesné pozemky
Margecany	3126		21700	Lesné pozemky
Margecany	3126		21700	Lesné pozemky

Idnetifikácia KN SO01 C-B

K.ú.	Číslo parcely _C	Číslo parcely_E	Výmera	Druh pozemku
Margecany	3126		21700	Lesné pozemky
Margecany	3126		21700	Lesné pozemky
Margecany	3126		21700	Lesné pozemky

Idnetifikácia KN SO01 C-B

K.ú.	Číslo parcely _C	Číslo parcely_E	Výmera	Druh pozemku
Margecany	3127		9085	Ostatné plochy
Margecany	3127		9085	Ostatné plochy
Margecany	3127		9085	Ostatné plochy

Idnetifikácia KN SO01 C-B

K.ú.	Číslo parcely _C	Číslo parcely_E	Výmera	Druh pozemku
Margecany	3127		9085	Ostatné plochy
Margecany	3127		9085	Ostatné plochy
Margecany	3127		9085	Ostatné plochy

Idnetifikácia KN SO01 C-B

K.ú.	Číslo parcely _C	Číslo parcely_E	Výmera	Druh pozemku
Margecany	3127		9085	Ostatné plochy
Margecany	3127		9085	Ostatné plochy
Margecany	3127		9085	Ostatné plochy

Idnetifikácia KN SO01 C-B

K.ú.	Číslo parcely _C	Číslo parcely_E	Výmera	Druh pozemku
Margecany	3127		9085	Ostatné plochy
Margecany	3127		9085	Ostatné plochy
Margecany	3127		9085	Ostatné plochy

Idnetifikácia KN SO01 C-B

K.ú.	Číslo parcely _C	Číslo parcely_E	Výmera	Druh pozemku
Margecany	3127		9085	Ostatné plochy
Margecany	3127		9085	Ostatné plochy
Margecany	3127		9085	Ostatné plochy

Idnetifikácia KN SO01 C-B

K.ú.	Číslo parcely _C	Číslo parcely_E	Výmera	Druh pozemku
Margecany	3127		9085	Ostatné plochy
Margecany	3127		9085	Ostatné plochy
Margecany	3127		9085	Ostatné plochy
Margecany	3127		9085	Ostatné plochy
Margecany	3127		9085	Ostatné plochy
Margecany	3127		9085	Ostatné plochy
Margecany	3127		9085	Ostatné plochy
Margecany	3127		9085	Ostatné plochy
Margecany	3127		9085	Ostatné plochy
Margecany	3127		9085	Ostatné plochy
Margecany	3127		9085	Ostatné plochy
Margecany	3127		9085	Ostatné plochy
Margecany	3127		9085	Ostatné plochy
Margecany	3127		9085	Ostatné plochy
Margecany	3127		9085	Ostatné plochy
Margecany	3127		9085	Ostatné plochy
Margecany	3129		23152	Lesné pozemky
Margecany	3129		23152	Lesné pozemky
Margecany	3129		23152	Lesné pozemky

Idnetifikácia KN SO01 C-B

K.ú.	Číslo parcely _C	Číslo parcely_E	Výmera	Druh pozemku
Margecany	3129		23152	Lesné pozemky
Margecany	3129		23152	Lesné pozemky
Margecany	3129		23152	Lesné pozemky

Idnetifikácia KN SO01 C-B

K.ú.	Číslo parcely _C	Číslo parcely_E	Výmera	Druh pozemku
Margecany	3129		23152	Lesné pozemky
Margecany	3129		23152	Lesné pozemky
Margecany	3129		23152	Lesné pozemky

Idnetifikácia KN SO01 C-B

K.ú.	Číslo parcely _C	Číslo parcely_E	Výmera	Druh pozemku
Margecany	3129		23152	Lesné pozemky
Margecany	3129		23152	Lesné pozemky
Margecany	3129		23152	Lesné pozemky

Idnetifikácia KN SO01 C-B

K.ú.	Číslo parcely _C	Číslo parcely_E	Výmera	Druh pozemku
Margecany	3129		23152	Lesné pozemky
Margecany	3129		23152	Lesné pozemky
Margecany	3129		23152	Lesné pozemky

Idnetifikácia KN SO01 C-B

K.ú.	Číslo parcely _C	Číslo parcely_E	Výmera	Druh pozemku
Margecany	3129		23152	Lesné pozemky
Margecany	3129		23152	Lesné pozemky
Margecany	3129		23152	Lesné pozemky

Idnetifikácia KN SO01 C-B

K.ú.	Číslo parcely _C	Číslo parcely_E	Výmera	Druh pozemku
Margecany	3129		23152	Lesné pozemky
Margecany	3129		23152	Lesné pozemky
Margecany	3129		23152	Lesné pozemky
Margecany	3129		23152	Lesné pozemky
Margecany	3129		23152	Lesné pozemky
Margecany	3129		23152	Lesné pozemky
Margecany	3132		103	Zastavané plochy a nádvoria
Margecany	2256/1		9722	Zastavané plochy a nádvoria
Margecany	2256/1		9722	Zastavané plochy a nádvoria
Margecany	2256/1		9722	Zastavané plochy a nádvoria
Margecany	2298/1		7099	Zastavané plochy a nádvoria
Margecany	2298/1		7099	Zastavané plochy a nádvoria
Margecany	2298/1		7099	Zastavané plochy a nádvoria
Margecany	2304/7		226013	Vodné plochy
Margecany	2304/7		226013	Vodné plochy
Margecany	2304/7		226013	Vodné plochy
Margecany	2304/7		226013	Vodné plochy
Margecany	3124/1		1468	Ostatné plochy
Margecany	3124/1		1468	Ostatné plochy
Margecany	3124/1		1468	Ostat

Idnetifikácia KN SO01 C-B

K.ú.	Číslo parcely _C	Číslo parcely_E	Výmera	Druh pozemku
Margecany	3124/1		1468	Ostatné plochy
Margecany	3124/1		1468	Ostatné plochy
Margecany	3124/1		1468	Ostatné plochy

Idnetifikácia KN SO01 C-B

K.ú.	Číslo parcely _C	Číslo parcely_E	Výmera	Druh pozemku
Margecany	3124/1		1468	Ostatné plochy
Margecany	3124/1		1468	Ostatné plochy
Margecany	3124/1		1468	Ostatné plochy

Idnetifikácia KN SO01 C-B

K.ú.	Číslo parcely _C	Číslo parcely_E	Výmera	Druh pozemku
Margecany	3124/1		1468	Ostatné plochy
Margecany	3124/1		1468	Ostatné plochy
Margecany	3124/1		1468	Ostatné plochy

Idnetifikácia KN SO01 C-B

K.ú.	Číslo parcely _C	Číslo parcely_E	Výmera	Druh pozemku
Margecany	3124/1		1468	Ostatné plochy
Margecany	3124/1		1468	Ostatné plochy
Margecany	3124/1		1468	Ostatné plochy

Idnetifikácia KN SO01 C-B

K.ú.	Číslo parcely _C	Číslo parcely_E	Výmera	Druh pozemku
Margecany	3124/1		1468	Ostatné plochy
Margecany	3124/1		1468	Ostatné plochy
Margecany	3124/1		1468	Ostatné plochy

Idnetifikácia KN SO01 C-B

K.ú.	Číslo parcely _C	Číslo parcely_E	Výmera	Druh pozemku
Margecany	3124/1		1468	Ostatné plochy
Margecany	3124/1		1468	Ostatné plochy
Margecany	3124/1		1468	Ostatné plochy
Margecany	3124/1		1468	Ostatné plochy
Margecany	3124/1		1468	Ostatné plochy
Margecany	3124/1		1468	Ostatné plochy
Margecany	3124/1		1468	Ostatné plochy
Margecany	3124/2		512	Lesné pozemky
Margecany	3124/2		512	Lesné pozemky
Margecany	3124/2		512	Lesné pozemky

Idnetifikácia KN SO01 C-B

K.ú.	Číslo parcely _C	Číslo parcely_E	Výmera	Druh pozemku
Margecany	3124/2		512	Lesné pozemky
Margecany	3124/2		512	Lesné pozemky
Margecany	3124/2		512	Lesné pozemky

Idnetifikácia KN SO01 C-B

K.ú.	Číslo parcely _C	Číslo parcely_E	Výmera	Druh pozemku
Margecany	3124/2		512	Lesné pozemky
Margecany	3124/2		512	Lesné pozemky
Margecany	3124/2		512	Lesné pozemky

Idnetifikácia KN SO01 C-B

K.ú.	Číslo parcely _C	Číslo parcely_E	Výmera	Druh pozemku
Margecany	3124/2		512	Lesné pozemky
Margecany	3124/2		512	Lesné pozemky
Margecany	3124/2		512	Lesné pozemky

Idnetifikácia KN SO01 C-B

K.ú.	Číslo parcely _C	Číslo parcely_E	Výmera	Druh pozemku
Margecany	3124/2		512	Lesné pozemky
Margecany	3124/2		512	Lesné pozemky
Margecany	3124/2		512	Lesné pozemky

Idnetifikácia KN SO01 C-B

K.ú.	Číslo parcely _C	Číslo parcely_E	Výmera	Druh pozemku
Margecany	3124/2		512	Lesné pozemky
Margecany	3124/2		512	Lesné pozemky
Margecany	3124/2		512	Lesné pozemky

Idnetifikácia KN SO01 C-B

K.ú.	Číslo parcely _C	Číslo parcely_E	Výmera	Druh pozemku
Margecany	395/1	1440	36	Trvalé trávne porasty
Margecany	395/1	1440	36	Trvalé trávne porasty
Margecany	395/1	1440	36	Trvalé trávne porasty
Margecany	395/1	1440	36	Trvalé trávne porasty
Margecany	395/1	1440	36	Trvalé trávne porasty
Margecany	395/1	1440	36	Trvalé trávne porasty
Margecany	395/1	1441	77	Trvalé trávne porasty
Margecany	395/1	1444	77	Trvalé trávne porasty
Margecany	395/1	1445	98	Trvalé trávne porasty
Margecany	395/1	1448	113	Trvalé trávne porasty
Margecany	395/1	1448	113	Trvalé trávne porasty
Margecany	395/1	1448	113	Trvalé trávne porasty
Margecany	395/1	1448	113	Trvalé trávne porasty
Margecany	395/1	1448	113	Trvalé trávne porasty
Margecany	395/1	1448	113	Trvalé trávne porasty
Margecany	754/2		1227	Zastavané plochy a nádvoria
Margecany	767/1		11862	Zastavané plochy a nádvoria
Margecany	767/1		11862	Zastavané plochy a nádvoria
Margecany	541		4295	Ostatné plochy
Margecany	541	1239/200	1445	Orná pôda
Margecany	541	1239/200	1445	Orná pôda
Margecany	541	1240/200	478	Trvalé trávne porasty
Margecany	541	1240/200	478	Trvalé trávne porasty
Margecany	541	1242/200	324	Orná pôda
Margecany	541	1242/200	324	Orná pôda
Margecany	541	1242/200	324	Orná pôda
Margecany	541	1242/200	324	Orná pôda
Margecany	541	1242/200	324	Orná pôda
Margecany	541	1244/200	115	Orná pôda
Margecany	541	1245/200	94	Orná pôda
Margecany	541	1245/200	94	Orná pôda
Margecany	541	1245/200	94	Orná pôda
Margecany	541	1245/200	94	Orná pôda
Margecany	541	1245/200	94	Orná pôda
Margecany	541	1245/200	94	Orná pôda
Margecany	541	1245/200	94	Orná pôda
Margecany	541	1245/200	94	Orná pôda
Margecany	541	1245/200	94	Orná pôda
Margecany	541	1245/200	94	Orná pôda
Margecany	541	1246/200	60	Orná pôda
Margecany	541	1247/200	46	Orná pôda
Margecany	541	1247/200	46	Orná pôda
Margecany	541	1247/200	46	Orná pôda
Margecany	541	1247/200	46	Orná pôda
Margecany	541	1249/2	36	Trvalé trávne porasty
Margecany	541	1249/2	36	Trvalé trávne porasty
Margecany	541	1249/2	36	Trvalé trávne porasty
Margecany	541	1249/2	36	Trvalé trávne porasty
Margecany	541	1604/203	800	Lesné pozemky

Idnetifikácia KN SO01 C-B

K.ú.	Číslo parcely _C	Číslo parcely_E	Výmera	Druh pozemku
Margecany	541	1604/203	800	Lesné pozemky

Idnetifikácia KN SO01 C-B

K.ú.	Číslo parcely _C	Číslo parcely_E	Výmera	Druh pozemku
Margecany	541	1604/203	800	Lesné pozemky

Idnetifikácia KN SO01 C-B

K.ú.	Číslo parcely _C	Číslo parcely_E	Výmera	Druh pozemku
Margecany	541	1604/203	800	Lesné pozemky

Idnetifikácia KN SO01 C-B

K.ú.	Číslo parcely _C	Číslo parcely_E	Výmera	Druh pozemku
Margecany	541	91241/200	247	Trvalé trávne porasty
Margecany	541	91241/200	247	Trvalé trávne porasty
Margecany	541	91241/200	247	Trvalé trávne porasty
Margecany	541	91241/200	247	Trvalé trávne porasty
Margecany	541	91241/200	247	Trvalé trávne porasty
Margecany	541	91241/200	247	Trvalé trávne porasty
Margecany	768		5012	Zastavané plochy a nádvoria
Margecany	768		5012	Zastavané plochy a nádvoria
Margecany	2943		2540	Trvalé trávne porasty
Margecany	2952		742	Trvalé trávne porasty
Margecany	2952		742	Trvalé trávne porasty
Margecany	2953		588	Trvalé trávne porasty
Margecany	2954		1109	Trvalé trávne porasty
Margecany	2955		468	Zastavané plochy a nádvoria
Margecany	2957		4697	Ostatné plochy
Margecany	2957		4697	Ostatné plochy
Margecany	2957		4697	Ostatné plochy

Idnetifikácia KN SO01 C-B

K.ú.	Číslo parcely _C	Číslo parcely_E	Výmera	Druh pozemku
Margecany	3042		984	Trvalé trávne porasty
Margecany	3043		1195	Trvalé trávne porasty
Margecany	3129		23152	Lesné pozemky
Margecany	3129		23152	Lesné pozemky
Margecany	3129		23152	Lesné pozemky

Idnetifikácia KN SO01 C-B

K.ú.	Číslo parcely _C	Číslo parcely_E	Výmera	Druh pozemku
Margecany	3129		23152	Lesné pozemky
Margecany	3129		23152	Lesné pozemky
Margecany	3129		23152	Lesné pozemky

Idnetifikácia KN SO01 C-B

K.ú.	Číslo parcely _C	Číslo parcely_E	Výmera	Druh pozemku
Margecany	3129		23152	Lesné pozemky
Margecany	3129		23152	Lesné pozemky
Margecany	3129		23152	Lesné pozemky

Idnetifikácia KN SO01 C-B

K.ú.	Číslo parcely _C	Číslo parcely_E	Výmera	Druh pozemku
Margecany	3129		23152	Lesné pozemky
Margecany	3129		23152	Lesné pozemky
Margecany	3129		23152	Lesné pozemky

Idnetifikácia KN SO01 C-B

K.ú.	Číslo parcely _C	Číslo parcely_E	Výmera	Druh pozemku
Margecany	3129		23152	Lesné pozemky
Margecany	3129		23152	Lesné pozemky
Margecany	3129		23152	Lesné pozemky

Idnetifikácia KN SO01 C-B

K.ú.	Číslo parcely _C	Číslo parcely_E	Výmera	Druh pozemku
Margecany	3129		23152	Lesné pozemky
Margecany	3129		23152	Lesné pozemky
Margecany	3129		23152	Lesné pozemky

Idnetifikácia KN SO01 C-B

K.ú.	Číslo parcely _C	Číslo parcely_E	Výmera	Druh pozemku
Margecany	3130		1309	Lesné pozemky
Margecany	3130		1309	Lesné pozemky
Margecany	3130		1309	Lesné pozemky

Idnetifikácia KN SO01 C-B

K.ú.	Číslo parcely _C	Číslo parcely_E	Výmera	Druh pozemku
Margecany	3130		1309	Lesné pozemky
Margecany	3130		1309	Lesné pozemky
Margecany	3130		1309	Lesné pozemky

Idnetifikácia KN SO01 C-B

K.ú.	Číslo parcely _C	Číslo parcely_E	Výmera	Druh pozemku
Margecany	3130		1309	Lesné pozemky
Margecany	3130		1309	Lesné pozemky
Margecany	3130		1309	Lesné pozemky

Idnetifikácia KN SO01 C-B

K.ú.	Číslo parcely _C	Číslo parcely_E	Výmera	Druh pozemku
Margecany	3130		1309	Lesné pozemky
Margecany	3130		1309	Lesné pozemky
Margecany	3130		1309	Lesné pozemky

Idnetifikácia KN SO01 C-B

K.ú.	Číslo parcely _C	Číslo parcely_E	Výmera	Druh pozemku
Margecany	3130		1309	Lesné pozemky
Margecany	3130		1309	Lesné pozemky
Margecany	3130		1309	Lesné pozemky

Idnetifikácia KN SO01 C-B

K.ú.	Číslo parcely _C	Číslo parcely_E	Výmera	Druh pozemku
Margecany	3130		1309	Lesné pozemky
Margecany	3130		1309	Lesné pozemky
Margecany	3130		1309	Lesné pozemky

Idnetifikácia KN SO01 C-B

K.ú.	Číslo parcely _C	Číslo parcely_E	Výmera	Druh pozemku
Margecany	2976/1		470	Ostatné plochy
Margecany	2976/1		470	Ostatné plochy
Margecany	2976/1		470	Ostatné plochy
Margecany	2976/1		470	Ostatné plochy
Margecany	2976/1		470	Ostatné plochy
Margecany	2976/1		470	Ostatné plochy
Margecany	2976/1		470	Ostatné plochy
Margecany	2976/1		470	Ostatné plochy
Margecany	2976/1		470	Ostatné plochy
Margecany	2976/1		470	Ostatné plochy
Margecany	2976/1		470	Ostatné plochy
Margecany	2976/1		470	Ostatné plochy
Margecany	2976/1		470	Ostatné plochy
Margecany	2976/1		470	Ostatné plochy
Margecany	2976/1		470	Ostatné plochy
Margecany	2976/1		470	Ostatné plochy
Margecany	2976/1		470	Ostatné plochy
Margecany	2986/1		1124	Trvalé trávne porasty
Margecany	2986/4		148	Ostatné plochy
Margecany	2986/5		101	Trvalé trávne porasty
Margecany	3131/1		2134	Ostatné plochy
Margecany	3131/3		38	Zastavané plochy a nádvoria
Margecany	395/1		3693	Trvalé trávne porasty
Margecany	395/1	2268/100	906	Zastavané plochy a nádvoria
Margecany	395/1	2268/100	906	Zastavané plochy a nádvoria
Margecany	405/10		10	Zastavané plochy a nádvoria
Margecany	405/7		501	Zastavané plochy a nádvoria
Margecany	405/9		1	Zastavané plochy a nádvoria
Margecany	405/9	1426/302	1	Orná pôda
Margecany	406/1		348	Záhrady
Margecany	406/2		105	Záhrady
Margecany	406/4		20	Záhrady
Margecany	407/2		345	Záhrady
Margecany	407/3		25	Záhrady
Margecany	734/1		7031	Zastavané plochy a nádvoria
Margecany	734/4		165	Zastavané plochy a nádvoria
Margecany	734/4	1429/101	52	Orná pôda
Margecany	734/4	71323/7	8	Ostatné plochy
Margecany	754/2		1227	Zastavané plochy a nádvoria

Identifikácia KN trasa - demontáž koplet

K.ú.	Číslo parcely _C	Číslo parcely_E	Výmera	Druh pozemku
Kaľava	1084		128444	Trvalé trávne porasty
Kaľava	1084	676/2	1722	Lesné pozemky

Identifikácia KN trasa - demontáž koplet

K.ú.	Číslo parcely _C	Číslo parcely_E	Výmera	Druh pozemku
Kaľava	1084	676/2	1722	Lesné pozemky

Identifikácia KN trasa - demontáž koplet

K.ú.	Číslo parcely _C	Číslo parcely_E	Výmera	Druh pozemku
Kaľava	1084	676/2	1722	Lesné pozemky

Identifikácia KN trasa - demontáž koplet

K.ú.	Číslo parcely _C	Číslo parcely_E	Výmera	Druh pozemku
Kaľava	1084	676/2	1722	Lesné pozemky

Identifikácia KN trasa - demontáž koplet

K.ú.	Číslo parcely _C	Číslo parcely_E	Výmera	Druh pozemku
Kaľava	1084	676/2	1722	Lesné pozemky

Identifikácia KN trasa - demontáž koplet

K.ú.	Číslo parcely _C	Číslo parcely_E	Výmera	Druh pozemku
Kaľava	1084	677/2	205467	Orná pôda

Identifikácia KN trasa - demontáž koplet

K.ú.	Číslo parcely _C	Číslo parcely_E	Výmera	Druh pozemku
Kaľava	1084	677/2	205467	Orná pôda

Identifikácia KN trasa - demontáž koplet

K.ú.	Číslo parcely _C	Číslo parcely_E	Výmera	Druh pozemku
Kaľava	1084	677/2	205467	Orná pôda

Identifikácia KN trasa - demontáž koplet

K.ú.	Číslo parcely _C	Číslo parcely_E	Výmera	Druh pozemku
Kaľava	1084	677/2	205467	Orná pôda

Identifikácia KN trasa - demontáž koplet

K.ú.	Číslo parcely _C	Číslo parcely_E	Výmera	Druh pozemku
Kaľava	1084	677/2	205467	Orná pôda

Identifikácia KN trasa - demontáž koplet

K.ú.	Číslo parcely _C	Číslo parcely_E	Výmera	Druh pozemku
Kaľava	1099	676/1	85686	Lesné pozemky

Identifikácia KN trasa - demontáž koplet

K.ú.	Číslo parcely _C	Číslo parcely_E	Výmera	Druh pozemku
Kaľava	1099	676/1	85686	Lesné pozemky

Identifikácia KN trasa - demontáž koplet

K.ú.	Číslo parcely _C	Číslo parcely_E	Výmera	Druh pozemku
Kaľava	1099	*676/1*	*85686*	*Lesné pozemky*

Identifikácia KN trasa - demontáž koplet

K.ú.	Číslo parcely _C	Číslo parcely_E	Výmera	Druh pozemku
Kaľava	1099	*676/1*	*85686*	*Lesné pozemky*

Identifikácia KN trasa - demontáž koplet

K.ú.	Číslo parcely _C	Číslo parcely_E	Výmera	Druh pozemku
Kaľava	1099	*677/1*	*11220*	*Orná pôda*

Identifikácia KN trasa - demontáž koplet

K.ú.	Číslo parcely _C	Číslo parcely_E	Výmera	Druh pozemku
Kaľava	1099	*677/1*	*11220*	*Orná pôda*

Identifikácia KN trasa - demontáž koplet

K.ú.	Číslo parcely _C	Číslo parcely_E	Výmera	Druh pozemku
Kaľava	1099	*677/1*	*11220*	*Orná pôda*

Identifikácia KN trasa - demontáž koplet

K.ú.	Číslo parcely _C	Číslo parcely_E	Výmera	Druh pozemku
Kaľava	1099	*677/1*	*11220*	*Orná pôda*

Identifikácia KN trasa - demontáž koplet

K.ú.	Číslo parcely _C	Číslo parcely_E	Výmera	Druh pozemku
Kaľava	1099	677/1	11220	Orná pôda
Kaľava	1099	677/1	11220	Orná pôda
Kaľava	1099	677/1	11220	Orná pôda
Kaľava	1099	677/1	11220	Orná pôda
Kaľava	1099	677/1	11220	Orná pôda
Kaľava	1099	677/1	11220	Orná pôda
Kaľava	1099	677/1	11220	Orná pôda
Kaľava	1099	677/1	11220	Orná pôda
Kaľava	1099	677/1	11220	Orná pôda
Kaľava	1099	677/1	11220	Orná pôda
Kaľava	1099	677/1	11220	Orná pôda
Kaľava	1099	677/1	11220	Orná pôda
Kaľava	1099	677/1	11220	Orná pôda
Kaľava	1099	677/1	11220	Orná pôda
Kaľava	1099	677/1	11220	Orná pôda
Kaľava	1099	677/1	11220	Orná pôda
Kaľava	1099	677/1	11220	Orná pôda
Kaľava	1099	677/1	11220	Orná pôda
Kaľava	1099	677/1	11220	Orná pôda
Kaľava	1099	677/1	11220	Orná pôda
Kaľava	1099	677/1	11220	Orná pôda
Kaľava	1099	677/1	11220	Orná pôda
Kaľava	1099	677/1	11220	Orná pôda
Kaľava	1099	677/1	11220	Orná pôda
Kaľava	1099	677/1	11220	Orná pôda
Kaľava	1099	677/1	11220	Orná pôda
Kaľava	1099	677/1	11220	Orná pôda
Kaľava	1099	677/1	11220	Orná pôda
Kaľava	1099	677/1	11220	Orná pôda
Kaľava	1099	677/1	11220	Orná pôda
Kaľava	1099	677/1	11220	Orná pôda
Kaľava	1099	677/1	11220	Orná pôda
Kaľava	1099	677/1	11220	Orná pôda
Kaľava	1099	677/1	11220	Orná pôda
Kaľava	1099	677/3	766	Orná pôda
Kaľava	1099	677/3	766	Orná pôda
Kaľava	1099	677/3	766	Orná pôda
Kaľava	1099	677/3	766	Orná pôda
Kaľava	1099	677/3	766	Orná pôda
Kaľava	1099	677/3	766	Orná pôda
Kaľava	1099	677/3	766	Orná pôda
Kaľava	1099	677/3	766	Orná pôda
Kaľava	1099	677/3	766	Orná pôda
Kaľava	1099	677/3	766	Orná pôda
Kaľava	1099	677/3	766	Orná pôda
Kaľava	1099	677/3	766	Orná pôda
Kaľava	1099	677/3	766	Orná pôda
Kaľava	1099	677/3	766	Orná pôda
Kaľava	1099	677/3	766	Orná pôda
Kaľava	1099	677/3	766	Orná pôda
Kaľava	1099	677/3	766	Orná pôda
Kaľava	1099	677/3	766	Orná pôda
Kaľava	1099	677/3	766	Orná pôda
Kaľava	1099	677/3	766	Orná pôda
Kaľava	1099	677/3	766	Orná pôda
Kaľava	1099	677/3	766	Orná pôda
Kaľava	1099	677/3	766	Orná pôda

Identifikácia KN trasa - demontáž koplet

K.ú.	Číslo parcely _C	Číslo parcely_E	Výmera	Druh pozemku
Kaľava	1099	*677/3*	*766*	*Orná pôda*

Identifikácia KN trasa - demontáž koplet

K.ú.	Číslo parcely _C	Číslo parcely_E	Výmera	Druh pozemku
Kaľava	1099	*677/3*	*766*	*Orná pôda*

Identifikácia KN trasa - demontáž koplet

K.ú.	Číslo parcely _C	Číslo parcely_E	Výmera	Druh pozemku
Kaľava	1099	*677/3*	*766*	*Orná pôda*

Identifikácia KN trasa - demontáž koplet

K.ú.	Číslo parcely _C	Číslo parcely_E	Výmera	Druh pozemku
Kaľava	1099	*677/3*	*766*	*Orná pôda*

Identifikácia KN trasa - demontáž koplet

K.ú.	Číslo parcely _C	Číslo parcely_E	Výmera	Druh pozemku
Kaľava	1099	*677/3*	*766*	*Orná pôda*

Identifikácia KN trasa - demontáž koplet

K.ú.	Číslo parcely _C	Číslo parcely_E	Výmera	Druh pozemku
Kaľava	1099	*677/4*	*237*	*Orná pôda*

Identifikácia KN trasa - demontáž koplet

K.ú.	Číslo parcely _C	Číslo parcely_E	Výmera	Druh pozemku
Kaľava	1099	*677/4*	*237*	*Orná pôda*

Identifikácia KN trasa - demontáž koplet

K.ú.	Číslo parcely _C	Číslo parcely_E	Výmera	Druh pozemku
Kaľava	1099	*677/4*	*237*	*Orná pôda*

Identifikácia KN trasa - demontáž koplet

K.ú.	Číslo parcely _C	Číslo parcely_E	Výmera	Druh pozemku
Kaľava	1099	*677/4*	*237*	*Orná pôda*

Identifikácia KN trasa - demontáž koplet

K.ú.	Číslo parcely _C	Číslo parcely_E	Výmera	Druh pozemku
Kaľava	*1100*		*1813*	*Lesné pozemky*

Identifikácia KN trasa - demontáž koplet

K.ú.	Číslo parcely _C	Číslo parcely_E	Výmera	Druh pozemku
Kaľava	*1100*		*1813*	*Lesné pozemky*

Identifikácia KN trasa - demontáž koplet

K.ú.	Číslo parcely _C	Číslo parcely_E	Výmera	Druh pozemku
Kaľava	*1100*		*1813*	*Lesné pozemky*

Identifikácia KN trasa - demontáž koplet

K.ú.	Číslo parcely _C	Číslo parcely_E	Výmera	Druh pozemku
Kaľava	*1100*		*1813*	*Lesné pozemky*

Identifikácia KN trasa - demontáž koplet

K.ú.	Číslo parcely _C	Číslo parcely_E	Výmera	Druh pozemku
Kaľava	*1100*		*1813*	*Lesné pozemky*
Kaľava	*1100*		*1813*	*Lesné pozemky*
Kaľava	*1100*		*1813*	*Lesné pozemky*
Kaľava	*1100*		*1813*	*Lesné pozemky*
Kaľava	*1100*		*1813*	*Lesné pozemky*
Kaľava	*1100*		*1813*	*Lesné pozemky*
Kaľava	*1100*		*1813*	*Lesné pozemky*
Kaľava	*1100*		*1813*	*Lesné pozemky*
Kaľava	*1100*		*1813*	*Lesné pozemky*
Kaľava	*1100*		*1813*	*Lesné pozemky*
Kaľava	*1100*		*1813*	*Lesné pozemky*
Kaľava	*1100*		*1813*	*Lesné pozemky*
Kaľava	*1100*		*1813*	*Lesné pozemky*
Kaľava	*1100*		*1813*	*Lesné pozemky*
Kaľava	*1100*		*1813*	*Lesné pozemky*
Kaľava	*1100*		*1813*	*Lesné pozemky*
Kaľava	*1100*		*1813*	*Lesné pozemky*
Kaľava	*1100*		*1813*	*Lesné pozemky*
Kaľava	*1100*		*1813*	*Lesné pozemky*
Kaľava	*1100*		*1813*	*Lesné pozemky*
Kaľava	*1100*		*1813*	*Lesné pozemky*
Kaľava	*1100*		*1813*	*Lesné pozemky*
Kaľava	*1100*		*1813*	*Lesné pozemky*
Kaľava	*1100*		*1813*	*Lesné pozemky*
Kaľava	*1100*		*1813*	*Lesné pozemky*
Kaľava	*1100*		*1813*	*Lesné pozemky*
Kaľava	*1100*		*1813*	*Lesné pozemky*
Kaľava	*1100*		*1813*	*Lesné pozemky*
Kaľava	*1101*		*10693*	*Ostatné plochy*
Kaľava	*1101*		*10693*	*Ostatné plochy*
Kaľava	*1101*		*10693*	*Ostatné plochy*
Kaľava	*1101*		*10693*	*Ostatné plochy*
Kaľava	*1101*		*10693*	*Ostatné plochy*
Kaľava	*1101*		*10693*	*Ostatné plochy*
Kaľava	*1101*		*10693*	*Ostatné plochy*
Kaľava	*1101*		*10693*	*Ostatné plochy*
Kaľava	*1101*		*10693*	*Ostatné plochy*
Kaľava	*1101*		*10693*	*Ostatné plochy*
Kaľava	*1101*		*10693*	*Ostatné plochy*
Kaľava	*1101*		*10693*	*Ostatné plochy*
Kaľava	*1101*		*10693*	*Ostatné plochy*
Kaľava	*1101*		*10693*	*Ostatné plochy*
Kaľava	*1101*		*10693*	*Ostatné plochy*
Kaľava	*1101*		*10693*	*Ostatné plochy*
Kaľava	*1101*		*10693*	*Ostatné plochy*
Kaľava	*1101*		*10693*	*Ostatné plochy*
Kaľava	*1101*		*10693*	*Ostatné plochy*
Kaľava	*1101*		*10693*	*Ostatné plochy*
Kaľava	*1101*		*10693*	*Ostatné plochy*
Kaľava	*1101*		*10693*	*Ostatné plochy*
Kaľava	*1101*		*10693*	*Ostatné plochy*
Kaľava	*1101*		*10693*	*Ostatné plochy*
Kaľava	*1101*		*10693*	*Ostatné plochy*
Kaľava	*1101*		*10693*	*Ostatné plochy*
Kaľava	*1101*		*10693*	*Ostatné plochy*
Kaľava	*1101*		*10693*	*Ostatné plochy*
Kaľava	*1101*		*10693*	*Ostatné plochy*
Kaľava	*1101*		*10693*	*Ostatné plochy*
Kaľava	*1101*		*10693*	*Ostatné plochy*
Kaľava	*1101*		*10693*	*Ostatné plochy*
Kaľava	*1101*		*10693*	*Ostatné plochy*
Kaľava	*1101*		*10693*	*Ostatné plochy*
Kaľava	*1101*		*10693*	*Ostatné plochy*

Identifikácia KN trasa - demontáž koplet

K.ú.	Číslo parcely _C	Číslo parcely_E	Výmera	Druh pozemku
Kaľava	*1101*		*10693*	*Ostatné plochy*

Identifikácia KN trasa - demontáž koplet

K.ú.	Číslo parcely _C	Číslo parcely_E	Výmera	Druh pozemku
Kaľava	*1101*		*10693*	*Ostatné plochy*

Identifikácia KN trasa - demontáž koplet

K.ú.	Číslo parcely _C	Číslo parcely_E	Výmera	Druh pozemku
Kaľava	*1101*		*10693*	*Ostatné plochy*

Identifikácia KN trasa - demontáž koplet

K.ú.	Číslo parcely _C	Číslo parcely_E	Výmera	Druh pozemku
Kaľava	*1101*		*10693*	*Ostatné plochy*

Identifikácia KN trasa - demontáž koplet

K.ú.	Číslo parcely _C	Číslo parcely_E	Výmera	Druh pozemku
Kaľava	1101		10693	Ostatné plochy
Kaľava	1101		10693	Ostatné plochy
Kaľava	1101		10693	Ostatné plochy
Kaľava	1101		10693	Ostatné plochy
Kaľava	1101		10693	Ostatné plochy
Kaľava	1101		10693	Ostatné plochy
Kaľava	1102		762	Zastavané plochy a nádvoria

Identifikácia KN trasa - demontáž koplet

K.ú.	Číslo parcely _C	Číslo parcely_E	Výmera	Druh pozemku
Kaľava	*1102*		*762*	*Zastavané plochy a nádvoria*

Identifikácia KN trasa - demontáž koplet

K.ú.	Číslo parcely _C	Číslo parcely_E	Výmera	Druh pozemku
Kaľava	*1102*		*762*	*Zastavané plochy a nádvoria*

Identifikácia KN trasa - demontáž koplet

K.ú.	Číslo parcely _C	Číslo parcely_E	Výmera	Druh pozemku
Kaľava	*1102*		*762*	*Zastavané plochy a nádvoria*

Identifikácia KN trasa - demontáž koplet

K.ú.	Číslo parcely _C	Číslo parcely_E	Výmera	Druh pozemku
Kaľava	1102		762	Zastavané plochy a nádvoria

Identifikácia KN trasa - demontáž koplet

K.ú.	Číslo parcely _C	Číslo parcely_E	Výmera	Druh pozemku
Kaľava	1174/1	676/3	260	Lesné pozemky

Identifikácia KN trasa - demontáž koplet

K.ú.	Číslo parcely _C	Číslo parcely_E	Výmera	Druh pozemku
Kaľava	1174/1	676/3	260	Lesné pozemky

Identifikácia KN trasa - demontáž koplet

K.ú.	Číslo parcely _C	Číslo parcely_E	Výmera	Druh pozemku
Kaľava	1174/1	676/3	260	Lesné pozemky

Identifikácia KN trasa - demontáž koplet

K.ú.	Číslo parcely _C	Číslo parcely_E	Výmera	Druh pozemku
Kaľava	1174/1	676/3	260	Lesné pozemky

Identifikácia KN trasa - demontáž koplet

K.ú.	Číslo parcely _C	Číslo parcely_E	Výmera	Druh pozemku
Kaľava	1174/1	676/3	260	Lesné pozemky

Identifikácia KN trasa - demontáž koplet

K.ú.	Číslo parcely _C	Číslo parcely_E	Výmera	Druh pozemku
Kaľava	1174/1	677/2	205467	Orná pôda

Identifikácia KN trasa - demontáž koplet

K.ú.	Číslo parcely _C	Číslo parcely_E	Výmera	Druh pozemku
Kaľava	*1174/1*	*677/2*	*205467*	*Orná pôda*

Identifikácia KN trasa - demontáž koplet

K.ú.	Číslo parcely _C	Číslo parcely_E	Výmera	Druh pozemku
Kaľava	1174/1	677/2	205467	Orná pôda

Identifikácia KN trasa - demontáž koplet

K.ú.	Číslo parcely _C	Číslo parcely_E	Výmera	Druh pozemku
Kaľava	1174/1	677/2	205467	Orná pôda

Identifikácia KN trasa - demontáž koplet

K.ú.	Číslo parcely _C	Číslo parcely_E	Výmera	Druh pozemku
Kaľava	*1174/2*		*15969*	*Ostatné plochy*

Identifikácia KN trasa - demontáž koplet

K.ú.	Číslo parcely _C	Číslo parcely_E	Výmera	Druh pozemku
Kaľava	*1174/2*		*15969*	*Ostatné plochy*

Identifikácia KN trasa - demontáž koplet

K.ú.	Číslo parcely _C	Číslo parcely_E	Výmera	Druh pozemku
Kaľava	*1174/2*		*15969*	*Ostatné plochy*

Identifikácia KN trasa - demontáž koplet

K.ú.	Číslo parcely _C	Číslo parcely_E	Výmera	Druh pozemku
Kaľava	*1174/2*		*15969*	*Ostatné plochy*

Identifikácia KN trasa - demontáž koplet

K.ú.	Číslo parcely _C	Číslo parcely_E	Výmera	Druh pozemku
Kaľava	1174/2		15969	Ostatné plochy

Identifikácia KN trasa - demontáž koplet

K.ú.	Číslo parcely _C	Číslo parcely_E	Výmera	Druh pozemku
Kluknava	44	226/1	975	Záhrady
Kluknava	44	226/1	975	Záhrady
Kluknava	44	226/1	975	Záhrady
Kluknava	44	226/1	975	Záhrady
Kluknava	44	226/1	975	Záhrady
Kluknava	44	226/1	975	Záhrady
Kluknava	46		867	Záhrady
Kluknava	46	226/1	975	Záhrady
Kluknava	46	226/1	975	Záhrady
Kluknava	46	226/1	975	Záhrady
Kluknava	46	226/1	975	Záhrady
Kluknava	46	226/1	975	Záhrady
Kluknava	46	226/1	975	Záhrady
Kluknava	46	226/1	975	Záhrady
Kluknava	46	226/1	975	Záhrady
Kluknava	46	226/1	975	Záhrady
Kluknava	46	226/1	975	Záhrady
Kluknava	46	226/1	975	Záhrady
Kluknava	46	226/1	975	Záhrady
Kluknava	46	226/1	975	Záhrady
Kluknava	46	226/2	285	Záhrady
Kluknava	46	226/2	285	Záhrady
Kluknava	46	226/2	285	Záhrady
Kluknava	46	226/2	285	Záhrady
Kluknava	46	226/2	285	Záhrady
Kluknava	46	226/2	285	Záhrady
Kluknava	46	226/2	285	Záhrady
Kluknava	46	226/2	285	Záhrady
Kluknava	46	226/2	285	Záhrady
Kluknava	46	226/2	285	Záhrady
Kluknava	46	226/2	285	Záhrady
Kluknava	46	226/2	285	Záhrady
Kluknava	46	226/2	285	Záhrady
Kluknava	47		795	Zastavané plochy a nádvoria
Kluknava	255		19293	Trvalé trávne porasty
Kluknava	255	264/1	13233	Orná pôda
Kluknava	255	264/1	13233	Orná pôda
Kluknava	275		386	Zastavané plochy a nádvoria
Kluknava	275		386	Zastavané plochy a nádvoria
Kluknava	276		595	Záhrady
Kluknava	276		595	Záhrady
Kluknava	277		683	Záhrady
Kluknava	278		269	Zastavané plochy a nádvoria
Kluknava	279		173	Zastavané plochy a nádvoria
Kluknava	279		173	Zastavané plochy a nádvoria
Kluknava	280		829	Záhrady
Kluknava	280		829	Záhrady
Kluknava	640		480	Záhrady
Kluknava	640		480	Záhrady
Kluknava	641		1223	Zastavané plochy a nádvoria
Kluknava	641		1223	Zastavané plochy a nádvoria
Kluknava	1102		2135	Zastavané plochy a nádvoria

Identifikácia KN trasa - demontáž koplet

K.ú.	Číslo parcely _C	Číslo parcely_E	Výmera	Druh pozemku
Kluknava	*1102*	*1-262/53*	*4782*	*Ostatné plochy*

Identifikácia KN trasa - demontáž koplet

K.ú.	Číslo parcely _C	Číslo parcely_E	Výmera	Druh pozemku
Kluknava	*1102*	*1-262/53*	*4782*	*Ostatné plochy*

Identifikácia KN trasa - demontáž koplet

K.ú.	Číslo parcely _C	Číslo parcely_E	Výmera	Druh pozemku
Kluknava	*1102*	*1-262/53*	*4782*	*Ostatné plochy*

Identifikácia KN trasa - demontáž koplet

K.ú.	Číslo parcely _C	Číslo parcely_E	Výmera	Druh pozemku
Kluknava	*1102*	*1-262/53*	*4782*	*Ostatné plochy*

Identifikácia KN trasa - demontáž koplet

K.ú.	Číslo parcely _C	Číslo parcely_E	Výmera	Druh pozemku
Kluknava	*1102*	*1-262/53*	*4782*	*Ostatné plochy*

Identifikácia KN trasa - demontáž koplet

K.ú.	Číslo parcely _C	Číslo parcely_E	Výmera	Druh pozemku
Kluknava	*1102*	*1-262/53*	*4782*	*Ostatné plochy*

Identifikácia KN trasa - demontáž koplet

K.ú.	Číslo parcely _C	Číslo parcely_E	Výmera	Druh pozemku
Kluknava	*1102*	*1-262/53*	*4782*	*Ostatné plochy*

Identifikácia KN trasa - demontáž koplet

K.ú.	Číslo parcely _C	Číslo parcely_E	Výmera	Druh pozemku
Kluknava	*1102*	*1-262/53*	*4782*	*Ostatné plochy*
Kluknava	*1102*	*1-262/53*	*4782*	*Ostatné plochy*
Kluknava	*1102*	*1-262/53*	*4782*	*Ostatné plochy*
Kluknava	*1102*	*1-262/53*	*4782*	*Ostatné plochy*
Kluknava	*1102*	*1-262/53*	*4782*	*Ostatné plochy*
Kluknava	*1102*	*1-262/53*	*4782*	*Ostatné plochy*
Kluknava	*1102*	*1-262/53*	*4782*	*Ostatné plochy*
Kluknava	*1102*	*1-262/53*	*4782*	*Ostatné plochy*
Kluknava	*1103*		*13326*	*Zastavané plochy a nádvoria*
Kluknava	*1103*		*13326*	*Zastavané plochy a nádvoria*
Kluknava	*1129*		*41936*	*Orná pôda*
Kluknava	*1129*	*1-262/39*	*2850*	*Orná pôda*
Kluknava	*1129*	*1-262/39*	*2850*	*Orná pôda*
Kluknava	*1129*	*1-262/39*	*2850*	*Orná pôda*
Kluknava	*1129*	*1-262/39*	*2850*	*Orná pôda*
Kluknava	*1129*	*1-262/40*	*2850*	*Orná pôda*
Kluknava	*1129*	*1-262/40*	*2850*	*Orná pôda*
Kluknava	*1129*	*1-262/41*	*2850*	*Orná pôda*
Kluknava	*1129*	*1-262/41*	*2850*	*Orná pôda*
Kluknava	*1129*	*1-262/41*	*2850*	*Orná pôda*
Kluknava	*1129*	*1-262/41*	*2850*	*Orná pôda*
Kluknava	*1129*	*1-262/41*	*2850*	*Orná pôda*
Kluknava	*1129*	*1-262/41*	*2850*	*Orná pôda*
Kluknava	*1129*	*1-262/41*	*2850*	*Orná pôda*
Kluknava	*1129*	*1-262/41*	*2850*	*Orná pôda*
Kluknava	*1129*	*1-262/41*	*2850*	*Orná pôda*
Kluknava	*1129*	*1-262/41*	*2850*	*Orná pôda*
Kluknava	*1129*	*1-262/41*	*2850*	*Orná pôda*
Kluknava	*1129*	*1-262/41*	*2850*	*Orná pôda*
Kluknava	*1129*	*1-262/42*	*2850*	*Orná pôda*
Kluknava	*1129*	*1-262/42*	*2850*	*Orná pôda*
Kluknava	*1129*	*1-262/42*	*2850*	*Orná pôda*
Kluknava	*1129*	*1-262/42*	*2850*	*Orná pôda*
Kluknava	*1129*	*1-262/42*	*2850*	*Orná pôda*
Kluknava	*1129*	*1-262/42*	*2850*	*Orná pôda*
Kluknava	*1129*	*1-262/42*	*2850*	*Orná pôda*
Kluknava	*1129*	*1-262/42*	*2850*	*Orná pôda*
Kluknava	*1129*	*1-262/42*	*2850*	*Orná pôda*
Kluknava	*1129*	*1-262/42*	*2850*	*Orná pôda*
Kluknava	*1129*	*1-262/42*	*2850*	*Orná pôda*
Kluknava	*1129*	*1-262/42*	*2850*	*Orná pôda*
Kluknava	*1129*	*1-262/49*	*8051*	*Trvalé trávne porasty*
Kluknava	*1129*	*1-262/49*	*8051*	*Trvalé trávne porasty*
Kluknava	*1129*	*1-262/49*	*8051*	*Trvalé trávne porasty*
Kluknava	*1129*	*1-262/49*	*8051*	*Trvalé trávne porasty*
Kluknava	*1129*	*1-262/49*	*8051*	*Trvalé trávne porasty*
Kluknava	*1129*	*1-262/49*	*8051*	*Trvalé trávne porasty*
Kluknava	*1129*	*1-262/49*	*8051*	*Trvalé trávne porasty*
Kluknava	*1129*	*1-262/49*	*8051*	*Trvalé trávne porasty*
Kluknava	*1129*	*1-262/49*	*8051*	*Trvalé trávne porasty*
Kluknava	*1129*	*1-262/49*	*8051*	*Trvalé trávne porasty*

Identifikácia KN trasa - demontáž koplet

K.ú.	Číslo parcely _C	Číslo parcely_E	Výmera	Druh pozemku
Kluknava	*1129*	*1-262/49*	*8051*	*Trvalé trávne porasty*

Identifikácia KN trasa - demontáž koplet

K.ú.	Číslo parcely _C	Číslo parcely_E	Výmera	Druh pozemku
Kluknava	*1129*	*1-262/49*	*8051*	*Trvalé trávne porasty*

Identifikácia KN trasa - demontáž koplet

K.ú.	Číslo parcely _C	Číslo parcely_E	Výmera	Druh pozemku
Kluknava	*1129*	*1-262/49*	*8051*	*Trvalé trávne porasty*

Identifikácia KN trasa - demontáž koplet

K.ú.	Číslo parcely _C	Číslo parcely_E	Výmera	Druh pozemku
Kluknava	*1129*	*1-262/49*	*8051*	*Trvalé trávne porasty*

Identifikácia KN trasa - demontáž koplet

K.ú.	Číslo parcely _C	Číslo parcely_E	Výmera	Druh pozemku
Kluknava	*1129*	*1-262/49*	*8051*	*Trvalé trávne porasty*

Identifikácia KN trasa - demontáž koplet

K.ú.	Číslo parcely _C	Číslo parcely_E	Výmera	Druh pozemku
Kluknava	*1129*	*1-262/49*	*8051*	*Trvalé trávne porasty*

Identifikácia KN trasa - demontáž koplet

K.ú.	Číslo parcely _C	Číslo parcely_E	Výmera	Druh pozemku
Kluknava	*1129*	*1-262/49*	*8051*	*Trvalé trávne porasty*
Kluknava	*1129*	*1-262/49*	*8051*	*Trvalé trávne porasty*
Kluknava	*1129*	*1-262/49*	*8051*	*Trvalé trávne porasty*
Kluknava	*1129*	*1-262/49*	*8051*	*Trvalé trávne porasty*
Kluknava	*1129*	*1-262/49*	*8051*	*Trvalé trávne porasty*
Kluknava	*1129*	*1-262/49*	*8051*	*Trvalé trávne porasty*
Kluknava	*1129*	*1-262/49*	*8051*	*Trvalé trávne porasty*
Kluknava	*1129*	*1-262/49*	*8051*	*Trvalé trávne porasty*
Kluknava	*1129*	*1-262/49*	*8051*	*Trvalé trávne porasty*
Kluknava	*1129*	*1-262/49*	*8051*	*Trvalé trávne porasty*
Kluknava	*1129*	*1-262/49*	*8051*	*Trvalé trávne porasty*
Kluknava	*1129*	*1-262/49*	*8051*	*Trvalé trávne porasty*
Kluknava	*1129*	*1-262/49*	*8051*	*Trvalé trávne porasty*
Kluknava	*1129*	*1-262/49*	*8051*	*Trvalé trávne porasty*
Kluknava	*1129*	*1-262/49*	*8051*	*Trvalé trávne porasty*
Kluknava	*1129*	*1-262/49*	*8051*	*Trvalé trávne porasty*
Kluknava	*1129*	*1-262/49*	*8051*	*Trvalé trávne porasty*
Kluknava	*1129*	*1-262/49*	*8051*	*Trvalé trávne porasty*
Kluknava	*1129*	*1-262/49*	*8051*	*Trvalé trávne porasty*
Kluknava	*1129*	*1-262/49*	*8051*	*Trvalé trávne porasty*
Kluknava	*1129*	*1-262/49*	*8051*	*Trvalé trávne porasty*
Kluknava	*1129*	*1-262/49*	*8051*	*Trvalé trávne porasty*
Kluknava	*1129*	*1-262/49*	*8051*	*Trvalé trávne porasty*
Kluknava	*1129*	*1-262/49*	*8051*	*Trvalé trávne porasty*
Kluknava	*1129*	*1-262/49*	*8051*	*Trvalé trávne porasty*
Kluknava	*1129*	*1-262/49*	*8051*	*Trvalé trávne porasty*
Kluknava	*1129*	*1-262/49*	*8051*	*Trvalé trávne porasty*
Kluknava	*1129*	*1-262/49*	*8051*	*Trvalé trávne porasty*
Kluknava	*1129*	*1-262/49*	*8051*	*Trvalé trávne porasty*
Kluknava	*1129*	*1-262/49*	*8051*	*Trvalé trávne porasty*
Kluknava	*1129*	*1-262/49*	*8051*	*Trvalé trávne porasty*
Kluknava	*1129*	*1-262/49*	*8051*	*Trvalé trávne porasty*
Kluknava	*1129*	*1-262/49*	*8051*	*Trvalé trávne porasty*
Kluknava	*1129*	*1-262/49*	*8051*	*Trvalé trávne porasty*
Kluknava	*1129*	*1-262/49*	*8051*	*Trvalé trávne porasty*
Kluknava	*1129*	*1-262/49*	*8051*	*Trvalé trávne porasty*
Kluknava	*1129*	*1-262/49*	*8051*	*Trvalé trávne porasty*
Kluknava	*1129*	*1-262/49*	*8051*	*Trvalé trávne porasty*
Kluknava	*1129*	*1-262/49*	*8051*	*Trvalé trávne porasty*
Kluknava	*1129*	*1-262/49*	*8051*	*Trvalé trávne porasty*
Kluknava	*1129*	*1-262/49*	*8051*	*Trvalé trávne porasty*
Kluknava	*1129*	*1-262/49*	*8051*	*Trvalé trávne porasty*
Kluknava	*1129*	*1-262/49*	*8051*	*Trvalé trávne porasty*
Kluknava	*1129*	*1-262/49*	*8051*	*Trvalé trávne porasty*
Kluknava	*1129*	*1-262/49*	*8051*	*Trvalé trávne porasty*
Kluknava	*1129*	*1-262/49*	*8051*	*Trvalé trávne porasty*
Kluknava	*1129*	*1-262/49*	*8051*	*Trvalé trávne porasty*
Kluknava	*1129*	*1-262/49*	*8051*	*Trvalé trávne porasty*
Kluknava	*1129*	*1-262/49*	*8051*	*Trvalé trávne porasty*
Kluknava	*1129*	*1-262/49*	*8051*	*Trvalé trávne porasty*
Kluknava	*1129*	*1-262/49*	*8051*	*Trvalé trávne porasty*
Kluknava	*1129*	*1-262/49*	*8051*	*Trvalé trávne porasty*
Kluknava	*1129*	*1-262/49*	*8051*	*Trvalé trávne porasty*
Kluknava	*1129*	*1-262/49*	*8051*	*Trvalé trávne porasty*
Kluknava	*1129*	*1-262/49*	*8051*	*Trvalé trávne porasty*
Kluknava	*1129*	*1-262/49*	*8051*	*Trvalé trávne porasty*
Kluknava	*1129*	*1-262/49*	*8051*	*Trvalé trávne porasty*
Kluknava	*1129*	*1-262/49*	*8051*	*Trvalé trávne porasty*
Kluknava	*1129*	*1-262/49*	*8051*	*Trvalé trávne porasty*
Kluknava	*1129*	*1-262/49*	*8051*	*Trvalé trávne porasty*
Kluknava	*1129*	*1-262/49*	*8051*	*Trvalé trávne porasty*
Kluknava	*1129*	*1-262/49*	*8051*	*Trvalé trávne porasty*
Kluknava	*1129*	*1-262/49*	*8051*	*Trvalé trávne porasty*
Kluknava	*1129*	*1-262/49*	*8051*	*Trvalé trávne porasty*
Kluknava	*1129*	*1-262/49*	*8051*	*Trvalé trávne porasty*
Kluknava	*1129*	*1-262/49*	*8051*	*Trvalé trávne porasty*
Kluknava	*1129*	*1-262/49*	*8051*	*Trvalé trávne porasty*
Kluknava	*1129*	*1-262/49*	*8051*	*Trvalé trávne porasty*
Kluknava	*1129*	*1-262/49*	*8051*	*Trvalé trávne porasty*
Kluknava	*1129*	*1-262/49*	*8051*	*Trvalé trávne porasty*
Kluknava	*1129*	*1-262/49*	*8051*	*Trvalé trávne porasty*
Kluknava	*1129*	*1-262/49*	*8051*	*Trvalé trávne porasty*
Kluknava	*1129*	*1-262/49*	*8051*	*Trvalé trávne porasty*
Kluknava	*1129*	*1-262/49*	*8051*	*Trvalé trávne porasty*
Kluknava	*1130*		*96184*	*Trvalé trávne porasty*
Kluknava	*1130*	*1-262/40*	*2850*	*Orná pôda*
Kluknava	*1130*	*1-262/40*	*2850*	*Orná pôda*

Identifikácia KN trasa - demontáž koplet

K.ú.	Číslo parcely _C	Číslo parcely_E	Výmera	Druh pozemku
Kluknava	*1130*	*1-262/41*	*2850*	*Orná pôda*
Kluknava	*1130*	*1-262/41*	*2850*	*Orná pôda*
Kluknava	*1130*	*1-262/41*	*2850*	*Orná pôda*
Kluknava	*1130*	*1-262/41*	*2850*	*Orná pôda*
Kluknava	*1130*	*1-262/41*	*2850*	*Orná pôda*
Kluknava	*1130*	*1-262/41*	*2850*	*Orná pôda*
Kluknava	*1130*	*1-262/41*	*2850*	*Orná pôda*
Kluknava	*1130*	*1-262/41*	*2850*	*Orná pôda*
Kluknava	*1130*	*1-262/41*	*2850*	*Orná pôda*
Kluknava	*1130*	*1-262/41*	*2850*	*Orná pôda*
Kluknava	*1130*	*1-262/41*	*2850*	*Orná pôda*
Kluknava	*1130*	*1-262/41*	*2850*	*Orná pôda*
Kluknava	*1130*	*1-262/42*	*2850*	*Orná pôda*
Kluknava	*1130*	*1-262/42*	*2850*	*Orná pôda*
Kluknava	*1130*	*1-262/42*	*2850*	*Orná pôda*
Kluknava	*1130*	*1-262/42*	*2850*	*Orná pôda*
Kluknava	*1130*	*1-262/42*	*2850*	*Orná pôda*
Kluknava	*1130*	*1-262/42*	*2850*	*Orná pôda*
Kluknava	*1130*	*1-262/42*	*2850*	*Orná pôda*
Kluknava	*1130*	*1-262/42*	*2850*	*Orná pôda*
Kluknava	*1130*	*1-262/42*	*2850*	*Orná pôda*
Kluknava	*1130*	*1-262/42*	*2850*	*Orná pôda*
Kluknava	*1130*	*1-262/42*	*2850*	*Orná pôda*
Kluknava	*1130*	*1-262/42*	*2850*	*Orná pôda*
Kluknava	*1130*	*1-262/42*	*2850*	*Orná pôda*
Kluknava	*1130*	*1-262/42*	*2850*	*Orná pôda*
Kluknava	*1130*	*1-262/43*	*2850*	*Orná pôda*
Kluknava	*1130*	*1-262/44*	*2850*	*Orná pôda*
Kluknava	*1130*	*1-262/44*	*2850*	*Orná pôda*
Kluknava	*1130*	*1-262/44*	*2850*	*Orná pôda*
Kluknava	*1130*	*1-262/44*	*2850*	*Orná pôda*
Kluknava	*1130*	*1-262/44*	*2850*	*Orná pôda*
Kluknava	*1130*	*1-262/44*	*2850*	*Orná pôda*
Kluknava	*1130*	*1-262/44*	*2850*	*Orná pôda*
Kluknava	*1130*	*1-262/44*	*2850*	*Orná pôda*
Kluknava	*1130*	*1-262/44*	*2850*	*Orná pôda*
Kluknava	*1130*	*1-262/45*	*2850*	*Orná pôda*
Kluknava	*1130*	*1-262/45*	*2850*	*Orná pôda*
Kluknava	*1130*	*1-262/46*	*2850*	*Orná pôda*
Kluknava	*1130*	*1-262/46*	*2850*	*Orná pôda*
Kluknava	*1130*	*1-262/46*	*2850*	*Orná pôda*
Kluknava	*1130*	*1-262/49*	*8051*	*Trvalé trávne porasty*
Kluknava	*1130*	*1-262/49*	*8051*	*Trvalé trávne porasty*
Kluknava	*1130*	*1-262/49*	*8051*	*Trvalé trávne porasty*
Kluknava	*1130*	*1-262/49*	*8051*	*Trvalé trávne porasty*
Kluknava	*1130*	*1-262/49*	*8051*	*Trvalé trávne porasty*
Kluknava	*1130*	*1-262/49*	*8051*	*Trvalé trávne porasty*
Kluknava	*1130*	*1-262/49*	*8051*	*Trvalé trávne porasty*
Kluknava	*1130*	*1-262/49*	*8051*	*Trvalé trávne porasty*
Kluknava	*1130*	*1-262/49*	*8051*	*Trvalé trávne porasty*
Kluknava	*1130*	*1-262/49*	*8051*	*Trvalé trávne porasty*
Kluknava	*1130*	*1-262/49*	*8051*	*Trvalé trávne porasty*
Kluknava	*1130*	*1-262/49*	*8051*	*Trvalé trávne porasty*
Kluknava	*1130*	*1-262/49*	*8051*	*Trvalé trávne porasty*
Kluknava	*1130*	*1-262/49*	*8051*	*Trvalé trávne porasty*
Kluknava	*1130*	*1-262/49*	*8051*	*Trvalé trávne porasty*

Identifikácia KN trasa - demontáž koplet

K.ú.	Číslo parcely _C	Číslo parcely_E	Výmera	Druh pozemku
Kluknava	*1130*	*1-262/49*	*8051*	*Trvalé trávne porasty*

Identifikácia KN trasa - demontáž koplet

K.ú.	Číslo parcely _C	Číslo parcely_E	Výmera	Druh pozemku
Kluknava	*1130*	*1-262/49*	*8051*	*Trvalé trávne porasty*

Identifikácia KN trasa - demontáž koplet

K.ú.	Číslo parcely _C	Číslo parcely_E	Výmera	Druh pozemku
Kluknava	*1130*	*1-262/49*	*8051*	*Trvalé trávne porasty*

Identifikácia KN trasa - demontáž koplet

K.ú.	Číslo parcely _C	Číslo parcely_E	Výmera	Druh pozemku
Kluknava	*1130*	*1-262/49*	*8051*	*Trvalé trávne porasty*

Identifikácia KN trasa - demontáž koplet

K.ú.	Číslo parcely _C	Číslo parcely_E	Výmera	Druh pozemku
Kluknava	*1130*	*1-262/49*	*8051*	*Trvalé trávne porasty*

Identifikácia KN trasa - demontáž koplet

K.ú.	Číslo parcely _C	Číslo parcely_E	Výmera	Druh pozemku
Kluknava	*1130*	*1-262/49*	*8051*	*Trvalé trávne porasty*

Identifikácia KN trasa - demontáž koplet

K.ú.	Číslo parcely _C	Číslo parcely_E	Výmera	Druh pozemku
Kluknava	*1130*	*1-262/49*	*8051*	*Trvalé trávne porasty*

Identifikácia KN trasa - demontáž koplet

K.ú.	Číslo parcely _C	Číslo parcely_E	Výmera	Druh pozemku
Kluknava	*1130*	*1-262/53*	*4782*	*Ostatné plochy*

Identifikácia KN trasa - demontáž koplet

K.ú.	Číslo parcely _C	Číslo parcely_E	Výmera	Druh pozemku
Kluknava	*1130*	*1-262/53*	*4782*	*Ostatné plochy*

Identifikácia KN trasa - demontáž koplet

K.ú.	Číslo parcely _C	Číslo parcely_E	Výmera	Druh pozemku
Kluknava	*1130*	*1-262/53*	*4782*	*Ostatné plochy*

Identifikácia KN trasa - demontáž koplet

K.ú.	Číslo parcely _C	Číslo parcely_E	Výmera	Druh pozemku
Kluknava	*1130*	*1-262/53*	*4782*	*Ostatné plochy*

Identifikácia KN trasa - demontáž koplet

K.ú.	Číslo parcely _C	Číslo parcely_E	Výmera	Druh pozemku
Kluknava	*1130*	*1-262/53*	*4782*	*Ostatné plochy*

Identifikácia KN trasa - demontáž koplet

K.ú.	Číslo parcely _C	Číslo parcely_E	Výmera	Druh pozemku
Kluknava	*1130*	*1-262/53*	*4782*	*Ostatné plochy*

Identifikácia KN trasa - demontáž koplet

K.ú.	Číslo parcely _C	Číslo parcely_E	Výmera	Druh pozemku
Kluknava	*1130*	*1-262/53*	*4782*	*Ostatné plochy*

Identifikácia KN trasa - demontáž koplet

K.ú.	Číslo parcely _C	Číslo parcely_E	Výmera	Druh pozemku
Kluknava	*1130*	*1-262/53*	*4782*	*Ostatné plochy*
Kluknava	*1130*	*1-262/53*	*4782*	*Ostatné plochy*
Kluknava	*1137*		*2479*	*Ostatné plochy*
Kluknava	*1137*	*1-262/59*	*2833

Identifikácia KN trasa - demontáž koplet

K.ú.	Číslo parcely _C	Číslo parcely_E	Výmera	Druh pozemku
Kluknava	*1137*	*1-262/59*	*2833*	*Ostatné plochy*

Identifikácia KN trasa - demontáž koplet

K.ú.	Číslo parcely _C	Číslo parcely_E	Výmera	Druh pozemku
Kluknava	*1137*	*1-262/59*	*2833*	*Ostatné plochy*

Identifikácia KN trasa - demontáž koplet

K.ú.	Číslo parcely _C	Číslo parcely_E	Výmera	Druh pozemku
Kluknava	*1137*	*1-262/59*	*2833*	*Ostatné plochy*

Identifikácia KN trasa - demontáž koplet

K.ú.	Číslo parcely _C	Číslo parcely_E	Výmera	Druh pozemku
Kluknava	*1137*	*1-262/59*	*2833*	*Ostatné plochy*

Identifikácia KN trasa - demontáž koplet

K.ú.	Číslo parcely _C	Číslo parcely_E	Výmera	Druh pozemku
Kluknava	*1137*	*1-262/59*	*2833*	*Ostatné plochy*

Identifikácia KN trasa - demontáž koplet

K.ú.	Číslo parcely _C	Číslo parcely_E	Výmera	Druh pozemku
Kluknava	*1137*	*1-262/59*	*2833*	*Ostatné plochy*

Identifikácia KN trasa - demontáž koplet

K.ú.	Číslo parcely _C	Číslo parcely_E	Výmera	Druh pozemku
Kluknava	*1137*	*1-262/59*	*2833*	*Ostatné plochy*
Kluknava	*1137*	*1-262/59*	*2833*	*Ostatné plochy*
Kluknava	*1137*	*1-262/59*	*2833*	*Ostatné plochy*
Kluknava	*1137*	*1-262/59*	*2833*	*Ostatné plochy*
Kluknava	*1137*	*1-262/59*	*2833*	*Ostatné plochy*
Kluknava	*1137*	*1-262/59*	*2833*	*Ostatné plochy*
Kluknava	*1137*	*1-262/59*	*2833*	*Ostatné plochy*
Kluknava	*1137*	*1-262/59*	*2833*	*Ostatné plochy*
Kluknava	*1137*	*1-262/59*	*2833*	*Ostatné plochy*
Kluknava	*1137*	*1-262/59*	*2833*	*Ostatné plochy*
Kluknava	*1137*	*1-262/59*	*2833*	*Ostatné plochy*
Kluknava	*1285*		*66621*	*Trvalé trávne porasty*
Kluknava	*1285*	*1059/147*	*15367*	*Orná pôda*
Kluknava	*1285*	*1059/147*	*15367*	*Orná pôda*
Kluknava	*1285*	*1059/147*	*15367*	*Orná pôda*
Kluknava	*1285*	*1059/147*	*15367*	*Orná pôda*
Kluknava	*1285*	*1059/147*	*15367*	*Orná pôda*
Kluknava	*1285*	*1059/147*	*15367*	*Orná pôda*
Kluknava	*1285*	*1059/147*	*15367*	*Orná pôda*
Kluknava	*1285*	*1059/147*	*15367*	*Orná pôda*
Kluknava	*1285*	*1059/147*	*15367*	*Orná pôda*
Kluknava	*1285*	*1059/147*	*15367*	*Orná pôda*
Kluknava	*1285*	*1059/147*	*15367*	*Orná pôda*
Kluknava	*1285*	*1059/147*	*15367*	*Orná pôda*
Kluknava	*1285*	*1059/147*	*15367*	*Orná pôda*
Kluknava	*1285*	*1059/147*	*15367*	*Orná pôda*
Kluknava	*1285*	*1059/147*	*15367*	*Orná pôda*
Kluknava	*1285*	*1059/147*	*15367*	*Orná pôda*
Kluknava	*1285*	*1059/147*	*15367*	*Orná pôda*
Kluknava	*1285*	*1059/147*	*15367*	*Orná pôda*
Kluknava	*1285*	*1059/147*	*15367*	*Orná pôda*
Kluknava	*1285*	*1059/147*	*15367*	*Orná pôda*
Kluknava	*1285*	*1059/147*	*15367*	*Orná pôda*
Kluknava	*1285*	*1059/147*	*15367*	*Orná pôda*
Kluknava	*1285*	*1059/147*	*15367*	*Orná pôda*
Kluknava	*1285*	*1059/147*	*15367*	*Orná pôda*
Kluknava	*1285*	*1059/147*	*15367*	*Orná pôda*
Kluknava	*1285*	*1059/147*	*15367*	*Orná pôda*
Kluknava	*1285*	*1059/147*	*15367*	*Orná pôda*
Kluknava	*1285*	*1059/147*	*15367*	*Orná pôda*
Kluknava	*1285*	*1059/147*	*15367*	*Orná pôda*
Kluknava	*1285*	*1059/147*	*15367*	*Orná pôda*
Kluknava	*1285*	*1059/147*	*15367*	*Orná pôda*
Kluknava	*1285*	*1059/147*	*15367*	*Orná pôda*
Kluknava	*1285*	*1059/147*	*15367*	*Orná pôda*
Kluknava	*1285*	*1059/147*	*15367*	*Orná pôda*
Kluknava	*1285*	*1059/147*	*15367*	*Orná pôda*
Kluknava	*1285*	*1059/147*	*15367*	*Orná pôda*
Kluknava	*1285*	*1059/147*	*15367*	*Orná pôda*
Kluknava	*1285*	*1059/147*	*15367*	*Orná pôda*
Kluknava	*1285*	*1059/147*	*15367*	*Orná pôda*
Kluknava	*1285*	*1059/147*	*15367*	*Orná pôda*
Kluknava	*1285*	*1059/147*	*15367*	*Orná pôda*
Kluknava	*1285*	*1059/147*	*15367*	*Orná pôda*
Kluknava	*1285*	*1059/147*	*15367*	*Orná pôda*
Kluknava	*1285*	*1059/147*	*15367*	*Orná pôda*
Kluknava	*1285*	*1059/147*	*15367*	*Orná pôda*
Kluknava	*1285*	*1059/147*	*15367*	*Orná pôda*

Identifikácia KN trasa - demontáž koplet

K.ú.	Číslo parcely _C	Číslo parcely_E	Výmera	Druh pozemku
Kluknava	*1285*	*1059/147*	*15367*	*Orná pôda*

Identifikácia KN trasa - demontáž koplet

K.ú.	Číslo parcely _C	Číslo parcely_E	Výmera	Druh pozemku
Kluknava	*1285*	*1059/147*	*15367*	*Orná pôda*

Identifikácia KN trasa - demontáž koplet

K.ú.	Číslo parcely _C	Číslo parcely_E	Výmera	Druh pozemku
Kluknava	*1285*	*1059/147*	*15367*	*Orná pôda*

Identifikácia KN trasa - demontáž koplet

K.ú.	Číslo parcely _C	Číslo parcely_E	Výmera	Druh pozemku
Kluknava	*1285*	*1059/147*	*15367*	*Orná pôda*

Identifikácia KN trasa - demontáž koplet

K.ú.	Číslo parcely _C	Číslo parcely_E	Výmera	Druh pozemku
Kluknava	*1285*	*1059/147*	*15367*	*Orná pôda*

Identifikácia KN trasa - demontáž koplet

K.ú.	Číslo parcely _C	Číslo parcely_E	Výmera	Druh pozemku
Kluknava	*1285*	*1059/147*	*15367*	*Orná pôda*

Identifikácia KN trasa - demontáž koplet

K.ú.	Číslo parcely _C	Číslo parcely_E	Výmera	Druh pozemku
Kluknava	*1285*	*1059/147*	*15367*	*Orná pôda*

Identifikácia KN trasa - demontáž koplet

K.ú.	Číslo parcely _C	Číslo parcely_E	Výmera	Druh pozemku
Kluknava	*1285*	*1059/147*	*15367*	*Orná pôda*

Identifikácia KN trasa - demontáž koplet

K.ú.	Číslo parcely _C	Číslo parcely_E	Výmera	Druh pozemku
Kluknava	1285	1059/147	15367	Orná pôda
Kluknava	1285	1059/147	15367	Orná pôda
Kluknava	1285	1059/147	15367	Orná pôda
Kluknava	1285	1059/147	15367	Orná pôda
Kluknava	1285	1059/147	15367	Orná pôda
Kluknava	1285	1059/147	15367	Orná pôda
Kluknava	1285	1059/147	15367	Orná pôda
Kluknava	1285	1059/147	15367	Orná pôda
Kluknava	1285	1079/1	4109	Orná pôda
Kluknava	1298		77756	Trvalé trávne porasty
Kluknava	1298	1080/18	2931	Orná pôda
Kluknava	1298	1080/18	2931	Orná pôda
Kluknava	1298	1080/18	2931	Orná pôda
Kluknava	1298	1080/18	2931	Orná pôda
Kluknava	1298	1080/18	2931	Orná pôda
Kluknava	1298	1080/18	2931	Orná pôda
Kluknava	1298	1080/18	2931	Orná pôda
Kluknava	1298	1080/18	2931	Orná pôda
Kluknava	1298	1080/18	2931	Orná pôda
Kluknava	1298	1080/18	2931	Orná pôda
Kluknava	1298	1080/18	2931	Orná pôda
Kluknava	1298	1080/18	2931	Orná pôda
Kluknava	1298	1080/18	2931	Orná pôda
Kluknava	1298	1080/18	2931	Orná pôda
Kluknava	1298	1080/19	2931	Orná pôda
Kluknava	1298	1080/19	2931	Orná pôda
Kluknava	1298	1080/20	2931	Orná pôda
Kluknava	1298	1080/20	2931	Orná pôda
Kluknava	1298	1080/5	2998	Orná pôda
Kluknava	1298	1080/5	2998	Orná pôda
Kluknava	1298	1080/5	2998	Orná pôda
Kluknava	1298	1080/5	2998	Orná pôda
Kluknava	1298	1080/5	2998	Orná pôda
Kluknava	1298	1080/5	2998	Orná pôda
Kluknava	1298	1080/5	2998	Orná pôda
Kluknava	1298	1080/5	2998	Orná pôda
Kluknava	1298	1080/5	2998	Orná pôda
Kluknava	1298	1080/5	2998	Orná pôda
Kluknava	1298	1080/5	2998	Orná pôda
Kluknava	1298	1080/5	2998	Orná pôda
Kluknava	1298	1080/5	2998	Orná pôda
Kluknava	1298	1080/6	2998	Orná pôda
Kluknava	1298	1080/6	2998	Orná pôda
Kluknava	1298	1080/6	2998	Orná pôda
Kluknava	1298	1080/6	2998	Orná pôda
Kluknava	1298	1080/6	2998	Orná pôda
Kluknava	1298	1080/6	2998	Orná pôda
Kluknava	1298	1080/7	2998	Orná pôda
Kluknava	1298	1080/8	2998	Orná pôda
Kluknava	1298	1080/8	2998	Orná pôda
Kluknava	1298	1080/9	2998	Orná pôda
Kluknava	1298	1080/9	2998	Orná pôda
Kluknava	1298	1080/9	2998	Orná pôda
Kluknava	1298	1080/9	2998	Orná pôda
Kluknava	1298	1080/9	2998	Orná pôda

Identifikácia KN trasa - demontáž koplet

K.ú.	Číslo parcely _C	Číslo parcely_E	Výmera	Druh pozemku
Kluknava	1298	1080/9	2998	Orná pôda
Kluknava	1298	1080/9	2998	Orná pôda
Kluknava	1298	1080/9	2998	Orná pôda
Kluknava	1298	1080/9	2998	Orná pôda
Kluknava	1298	1080/9	2998	Orná pôda
Kluknava	1298	1080/9	2998	Orná pôda
Kluknava	1298	1080/9	2998	Orná pôda
Kluknava	1298	1080/9	2998	Orná pôda
Kluknava	1298	1080/9	2998	Orná pôda
Kluknava	1298	1080/30	2485	Ostatné plochy
Kluknava	1298	1080/30	2485	Ostatné plochy
Kluknava	1313		177393	Ostatné plochy
Kluknava	1313	1095	14738	Ostatné plochy
Kluknava	1313	1095	14738	Ostatné plochy
Kluknava	1314		179363	Orná pôda
Kluknava	1314	1098/1	3651	Orná pôda
Kluknava	1314	1098/1	3651	Orná pôda
Kluknava	1314	1098/1	3651	Orná pôda
Kluknava	1314	1098/1	3651	Orná pôda
Kluknava	1314	1098/1	3651	Orná pôda
Kluknava	1314	1098/1	3651	Orná pôda
Kluknava	1314	1098/1	3651	Orná pôda
Kluknava	1314	1098/1	3651	Orná pôda
Kluknava	1314	1098/1	3651	Orná pôda
Kluknava	1314	1098/1	3651	Orná pôda
Kluknava	1314	1098/1	3651	Orná pôda
Kluknava	1314	1098/1	3651	Orná pôda
Kluknava	1314	1098/1	3651	Orná pôda
Kluknava	1314	1098/1	3651	Orná pôda
Kluknava	1314	1098/1	3651	Orná pôda
Kluknava	1314	1098/1	3651	Orná pôda
Kluknava	1314	1098/1	3651	Orná pôda
Kluknava	1314	1098/1	3651	Orná pôda
Kluknava	1314	1098/1	3651	Orná pôda
Kluknava	1314	1098/1	3651	Orná pôda
Kluknava	1314	1099/1	2679	Orná pôda
Kluknava	1314	1099/2	1339	Orná pôda
Kluknava	1314	1099/2	1339	Orná pôda
Kluknava	1314	1099/2	1339	Orná pôda
Kluknava	1314	1099/3	1339	Orná pôda
Kluknava	1314	1099/3	1339	Orná pôda
Kluknava	1314	1099/3	1339	Orná pôda
Kluknava	1314	1100	1134	Orná pôda
Kluknava	1314	1100	1134	Orná pôda
Kluknava	1314	1100	1134	Orná pôda
Kluknava	1314	1100	1134	Orná pôda
Kluknava	1314	1100	1134	Orná pôda
Kluknava	1314	1100	1134	Orná pôda
Kluknava	1314	1100	1134	Orná pôda
Kluknava	1314	1100	1134	Orná pôda
Kluknava	1314	1100	1134	Orná pôda
Kluknava	1314	1100	1134	Orná pôda
Kluknava	1314	1100	1134	Orná pôda
Kluknava	1314	1100	1134	Orná pôda
Kluknava	1314	1100	1134	Orná pôda
Kluknava	1314	1100	1134	Orná pôda

Identifikácia KN trasa - demontáž koplet

K.ú.	Číslo parcely _C	Číslo parcely_E	Výmera	Druh pozemku
Kluknava	*1314*	*1100*	*1134*	*Orná pôda*

Identifikácia KN trasa - demontáž koplet

K.ú.	Číslo parcely _C	Číslo parcely_E	Výmera	Druh pozemku
Kluknava	*1314*	*1103*	*1930*	*Orná pôda*
Kluknava	*1314*	*1103*	*1930*	*Orná pôda*
Kluknava	*1314*	*1103*	*1930*	*Orná pôda*
Kluknava	*1314*	*1103*	*1930*	*Orná pôda*
Kluknava	*1314*	*1103*	*1930*	*Orná pôda*
Kluknava	*1314*	*1103*	*1930*	*Orná pôda*
Kluknava	*1314*	*1104*	*1955

Identifikácia KN trasa - demontáž koplet

K.ú.	Číslo parcely _C	Číslo parcely_E	Výmera	Druh pozemku
Kluknava	*1314*	*1109*	*4218*	*Orná pôda*

Identifikácia KN trasa - demontáž koplet

K.ú.	Číslo parcely _C	Číslo parcely_E	Výmera	Druh pozemku
Kluknava	1314	1111	5065	Orná pôda
Kluknava	1314	1111	5065	Orná pôda
Kluknava	1314	1111	5065	Orná pôda
Kluknava	1314	1111	5065	Orná pôda
Kluknava	1314	1111	5065	Orná pôda
Kluknava	1314	1111	5065	Orná pôda
Kluknava	1314	1111	5065	Orná pôda
Kluknava	1314	1111	5065	Orná pôda
Kluknava	1314	1111	5065	Orná pôda
Kluknava	1314	1111	5065	Orná pôda
Kluknava	1314	1111	5065	Orná pôda
Kluknava	1314	1111	5065	Orná pôda
Kluknava	1314	1111	5065	Orná pôda
Kluknava	1314	1111	5065	Orná pôda
Kluknava	1314	1111	5065	Orná pôda
Kluknava	1314	1111	5065	Orná pôda
Kluknava	1314	1111	5065	Orná pôda
Kluknava	1314	1111	5065	Orná pôda
Kluknava	1314	1111	5065	Orná pôda
Kluknava	1314	1111	5065	Orná pôda
Kluknava	1314	1111	5065	Orná pôda
Kluknava	1314	1111	5065	Orná pôda
Kluknava	1314	1111	5065	Orná pôda
Kluknava	1314	1111	5065	Orná pôda
Kluknava	1314	1111	5065	Orná pôda
Kluknava	1314	1111	5065	Orná pôda
Kluknava	1314	1111	5065	Orná pôda
Kluknava	1314	1111	5065	Orná pôda
Kluknava	1314	1148/2	778	Orná pôda
Kluknava	1314	1148/2	778	Orná pôda
Kluknava	1314	1148/2	778	Orná pôda
Kluknava	1314	1148/2	778	Orná pôda
Kluknava	1314	1148/2	778	Orná pôda
Kluknava	1314	1148/2	778	Orná pôda
Kluknava	1314	1148/2	778	Orná pôda
Kluknava	1314	1148/2	778	Orná pôda
Kluknava	1314	1148/2	778	Orná pôda
Kluknava	1314	1148/2	778	Orná pôda
Kluknava	1314	1148/2	778	Orná pôda
Kluknava	1314	1148/2	778	Orná pôda
Kluknava	1314	1148/2	778	Orná pôda
Kluknava	1314	1148/2	778	Orná pôda
Kluknava	1314	1148/2	778	Orná pôda
Kluknava	1314	1148/2	778	Orná pôda
Kluknava	1314	1148/2	778	Orná pôda
Kluknava	1314	1148/2	778	Orná pôda
Kluknava	1314	1148/2	778	Orná pôda
Kluknava	1314	1148/2	778	Orná pôda
Kluknava	1314	1148/2	778	Orná pôda
Kluknava	1314	1149/2	783	Orná pôda
Kluknava	1314	1149/2	783	Orná pôda
Kluknava	1314	1149/2	783	Orná pôda
Kluknava	1314	1149/2	783	Orná pôda
Kluknava	1314	1149/2	783	Orná pôda
Kluknava	1314	1149/2	783	Orná pôda
Kluknava	1314	1149/2	783	Orná pôda
Kluknava	1314	1149/2	783	Orná pôda
Kluknava	1314	1149/2	783	Orná pôda

Identifikácia KN trasa - demontáž koplet

K.ú.	Číslo parcely _C	Číslo parcely_E	Výmera	Druh pozemku
Kluknava	1314	1149/2	783	Orná pôda

Identifikácia KN trasa - demontáž koplet

K.ú.	Číslo parcely _C	Číslo parcely_E	Výmera	Druh pozemku
Kluknava	*1314*	*1151*	*2175*	*Orná pôda*
Kluknava	*1314*	*1151*	*2175*	*Orná pôda*
Kluknava	*1314*	*1152*	*1796*	*Orná pôda*
Kluknava	*1314*	*1152*	*1796*	*Orná pôda*
Kluknava	*1314*	*1152*	*1796*	*Orná pôda*
Kluknava	*1314*	*1152*	*1796*	*Orná pôda*
Kluknava	*1314*	*1152*	*1796*	*Orná pôda*
Kluknava	*1314*	*1152*	*1796*	*Orná pôda*
Kluknava	*1314*	*1152*	*1796*	*Orná pôda*
Kluknava	*1314*	*1152*	*1796*	*Orná pôda*
Kluknava	*1314*	*1152*	*1796*	*Orná pôda*
Kluknava	*1314*	*1152*	*1796*	*Orná pôda*
Kluknava	*1314*	*1152*	*1796*	*Orná pôda*
Kluknava	*1314*	*1152*	*1796*	*Orná pôda*
Kluknava	*1314*	*1152*	*1796*	*Orná pôda*
Kluknava	*1314*	*1152*	*1796*	*Orná pôda*
Kluknava	*1314*	*1152*	*1796*	*Orná pôda*
Kluknava	*1314*	*1152*	*1796*	*Orná pôda*
Kluknava	*1314*	*1152*	*1796*	*Orná pôda*
Kluknava	*1314*	*1152*	*1796*	*Orná pôda*
Kluknava	*1314*	*1152*	*1796*	*Orná pôda*
Kluknava	*1314*	*1152*	*1796*	*Orná pôda*
Kluknava	*1314*	*1152*	*1796*	*Orná pôda*
Kluknava	*1314*	*1152*	*1796*	*Orná pôda*
Kluknava	*1314*	*1152*	*1796*	*Orná pôda*
Kluknava	*1314*	*1152*	*1796*	*Orná pôda*
Kluknava	*1314*	*1153*	*2014*	*Orná pôda*
Kluknava	*1314*	*1153*	*2014*	*Orná pôda*
Kluknava	*1314*	*1153*	*2014*	*Orná pôda*
Kluknava	*1314*	*1153*	*2014*	*Orná pôda*
Kluknava	*1314*	*1153*	*2014*	*Orná pôda*
Kluknava	*1314*	*1153*	*2014*	*Orná pôda*
Kluknava	*1314*	*1153*	*2014*	*Orná pôda*
Kluknava	*1314*	*1153*	*2014*	*Orná pôda*
Kluknava	*1314*	*1153*	*2014*	*Orná pôda*
Kluknava	*1314*	*1153*	*2014*	*Orná pôda*
Kluknava	*1314*	*1153*	*2014*	*Orná pôda*
Kluknava	*1314*	*1153*	*2014*	*Orná pôda*
Kluknava	*1314*	*1153*	*2014*	*Orná pôda*
Kluknava	*1314*	*1153*	*2014*	*Orná pôda*
Kluknava	*1314*	*1154*	*2087*	*Orná pôda*
Kluknava	*1314*	*1154*	*2087*	*Orná pôda*
Kluknava	*1314*	*1154*	*2087*	*Orná pôda*
Kluknava	*1314*	*1154*	*2087*	*Orná pôda*
Kluknava	*1321*		*69837*	*Trvalé trávne porasty*
Kluknava	*1321*	*1267*	*2485*	*Orná pôda*
Kluknava	*1321*	*1267*	*2485*	*Orná pôda*
Kluknava	*1321*	*1267*	*2485*	*Orná pôda*
Kluknava	*1321*	*1267*	*2485*	*Orná pôda*
Kluknava	*1321*	*1267*	*2485*	*Orná pôda*
Kluknava	*1321*	*1267*	*2485*	*Orná pôda*
Kluknava	*1321*	*1267*	*2485*	*Orná pôda*
Kluknava	*1321*	*1267*	*2485*	*Orná pôda*
Kluknava	*1321*	*1267*	*2485*	*Orná pôda*
Kluknava	*1321*	*1267*	*2485*	*Orná pôda*

Identifikácia KN trasa - demontáž koplet

K.ú.	Číslo parcely _C	Číslo parcely_E	Výmera	Druh pozemku
Kluknava	*1321*	*1267*	*2485*	*Orná pôda*
Kluknava	*1321*	*1267*	*2485*	*Orná pôda*
Kluknava	*1321*	*1267*	*2485*	*Orná pôda*
Kluknava	*1321*	*1267*	*2485*	*Orná pôda*
Kluknava	*1321*	*1267*	*2485*	*Orná pôda*
Kluknava	*1321*	*1267*	*2485*	*Orná pôda*
Kluknava	*1321*	*1267*	*2485*	*Orná pôda*
Kluknava	*1321*	*1267*	*2485*	*Orná pôda*
Kluknava	*1321*	*1268*	*2391*	*Orná pôda*
Kluknava	*1321*	*1268*	*2391*	*Orná pôda*
Kluknava	*1321*	*1268*	*2391*	*Orná pôda*
Kluknava	*1321*	*1268*	*2391*	*Orná pôda*
Kluknava	*1321*	*1268*	*2391*	*Orná pôda*
Kluknava	*1321*	*1268*	*2391*	*Orná pôda*
Kluknava	*1321*	*1268*	*2391*	*Orná pôda*
Kluknava	*1321*	*1268*	*2391*	*Orná pôda*
Kluknava	*1321*	*1268*	*2391*	*Orná pôda*
Kluknava	*1321*	*1268*	*2391*	*Orná pôda*
Kluknava	*1321*	*1268*	*2391*	*Orná pôda*
Kluknava	*1321*	*1268*	*2391*	*Orná pôda*
Kluknava	*1321*	*1268*	*2391*	*Orná pôda*
Kluknava	*1321*	*1268*	*2391*	*Orná pôda*
Kluknava	*1321*	*1268*	*2391*	*Orná pôda*
Kluknava	*1321*	*1268*	*2391*	*Orná pôda*
Kluknava	*1321*	*1268*	*2391*	*Orná pôda*
Kluknava	*1321*	*1268*	*2391*	*Orná pôda*
Kluknava	*1321*	*1268*	*2391*	*Orná pôda*
Kluknava	*1321*	*1269/1*	*2027*	*Trvalé trávne porasty*
Kluknava	*1321*	*1269/1*	*2027*	*Trvalé trávne porasty*
Kluknava	*1321*	*1269/1*	*2027*	*Trvalé trávne porasty*
Kluknava	*1321*	*1269/1*	*2027*	*Trvalé trávne porasty*
Kluknava	*1321*	*1269/1*	*2027*	*Trvalé trávne porasty*
Kluknava	*1321*	*1269/1*	*2027*	*Trvalé trávne porasty*
Kluknava	*1321*	*1269/1*	*2027*	*Trvalé trávne porasty*
Kluknava	*1321*	*1269/1*	*2027*	*Trvalé trávne porasty*
Kluknava	*1321*	*1269/1*	*2027*	*Trvalé trávne porasty*
Kluknava	*1321*	*1269/1*	*2027*	*Trvalé trávne porasty*
Kluknava	*1321*	*1269/1*	*2027*	*Trvalé trávne porasty*
Kluknava	*1321*	*1269/1*	*2027*	*Trvalé trávne porasty*
Kluknava	*1321*	*1269/1*	*2027*	*Trvalé trávne porasty*
Kluknava	*1321*	*1269/1*	*2027*	*Trvalé trávne porasty*
Kluknava	*1321*	*1269/1*	*2027*	*Trvalé trávne porasty*
Kluknava	*1321*	*1269/1*	*2027*	*Trvalé trávne porasty*
Kluknava	*1321*	*1269/1*	*2027*	*Trvalé trávne porasty*
Kluknava	*1321*	*1269/1*	*2027*	*Trvalé trávne porasty*
Kluknava	*1321*	*1269/1*	*2027*	*Trvalé trávne porasty*
Kluknava	*1321*	*1269/1*	*2027*	*Trvalé trávne porasty*
Kluknava	*1321*	*1269/1*	*2027*	*Trvalé trávne porasty*
Kluknava	*1321*	*1269/1*	*2027*	*Trvalé trávne porasty*
Kluknava	*1321*	*1269/1*	*2027*	*Trvalé trávne porasty*
Kluknava	*1321*	*1269/1*	*2027*	*Trvalé trávne porasty*
Kluknava	*1321*	*1269/1*	*2027*	*Trvalé trávne porasty*
Kluknava	*1321*	*1269/1*	*2027*	*Trvalé trávne porasty*
Kluknava	*1321*	*1269/1*	*2027*	*Trvalé trávne porasty*
Kluknava	*1321*	*1269/1*	*2027*	*Trvalé trávne porasty*
Kluknava	*1321*	*1269/1*	*2027*	*Trvalé trávne porasty*
Kluknava	*1321*	*1269/1*	*2027*	*Trvalé trávne porasty*
Kluknava	*1321*	*1269/1*	*2027*	*Trvalé trávne porasty*
Kluknava	*1321*	*1269/1*	*2027*	*Trvalé trávne porasty*
Kluknava	*1321*	*1269/1*	*2027*	*Trvalé trávne porasty*
Kluknava	*1321*	*1269/1*	*2027*	*Trvalé trávne porasty*
Kluknava	*1321*	*1269/2*	*1013*	*Trvalé trávne porasty*
Kluknava	*1321*	*1269/2*	*1013*	*Trvalé trávne porasty*

Identifikácia KN trasa - demontáž koplet

K.ú.	Číslo parcely _C	Číslo parcely_E	Výmera	Druh pozemku
Kluknava	*1321*	*1269/2*	*1013*	*Trvalé trávne porasty*
Kluknava	*1321*	*1270*	*6434

Identifikácia KN trasa - demontáž koplet

K.ú.	Číslo parcely _C	Číslo parcely_E	Výmera	Druh pozemku
Kluknava	*1321*	*1270*	*6434*	*Trvalé trávne porasty*

Identifikácia KN trasa - demontáž koplet

K.ú.	Číslo parcely _C	Číslo parcely_E	Výmera	Druh pozemku
Kluknava	*1321*	*1272*	*6295*	*Trvalé trávne porasty*
Kluknava	*1321*	*1272*	*6295*	*Trvalé trávne porasty*
Kluknava	*1321*	*1272*	*6295*	*Trvalé trávne porasty*
Kluknava	*1321*	*1272*	*6295*	*Trvalé trávne porasty*
Kluknava	*1321*	*1272*	*6295*	*Trvalé trávne porasty*
Kluknava	*1321*	*1272*	*6295*	*Trvalé trávne porasty*
Kluknava	*1321*	*1272*	*6295*	*Trvalé trávne porasty*
Kluknava	*1321*	*1272*	*6295*	*Trvalé trávne porasty*
Kluknava	*1321*	*1272*	*6295*	*Trvalé trávne porasty*
Kluknava	*1321*	*1272*	*6295*	*Trvalé trávne porasty*
Kluknava	*1321*	*1272*	*6295*	*Trvalé trávne porasty*
Kluknava	*1321*	*1272*	*6295*	*Trvalé trávne porasty*
Kluknava	*1321*	*1272*	*6295*	*Trvalé trávne porasty*
Kluknava	*1321*	*1272*	*6295*	*Trvalé trávne porasty*
Kluknava	*1321*	*1272*	*6295*	*Trvalé trávne porasty*
Kluknava	*1321*	*1272*	*6295*	*Trvalé trávne porasty*
Kluknava	*1321*	*1272*	*6295*	*Trvalé trávne porasty*
Kluknava	*1321*	*1273/1*	*1086*	*Trvalé trávne porasty*
Kluknava	*1321*	*1273/1*	*1086*	*Trvalé trávne porasty*
Kluknava	*1321*	*1273/1*	*1086*	*Trvalé trávne porasty*
Kluknava	*1321*	*1273/1*	*1086*	*Trvalé trávne porasty*
Kluknava	*1321*	*1273/1*	*1086*	*Trvalé trávne porasty*
Kluknava	*1321*	*1273/1*	*1086*	*Trvalé trávne porasty*
Kluknava	*1321*	*1273/1*	*1086*	*Trvalé trávne porasty*
Kluknava	*1321*	*1273/1*	*1086*	*Trvalé trávne porasty*
Kluknava	*1321*	*1273/1*	*1086*	*Trvalé trávne porasty*
Kluknava	*1321*	*1273/1*	*1086*	*Trvalé trávne porasty*
Kluknava	*1321*	*1273/1*	*1086*	*Trvalé trávne porasty*
Kluknava	*1321*	*1273/1*	*1086*	*Trvalé trávne porasty*
Kluknava	*1321*	*1273/1*	*1086*	*Trvalé trávne porasty*
Kluknava	*1321*	*1273/1*	*1086*	*Trvalé trávne porasty*
Kluknava	*1321*	*1273/1*	*1086*	*Trvalé trávne porasty*
Kluknava	*1321*	*1273/1*	*1086*	*Trvalé trávne porasty*
Kluknava	*1321*	*1273/1*	*1086*	*Trvalé trávne porasty*
Kluknava	*1321*	*1273/2*	*1087*	*Trvalé trávne porasty*
Kluknava	*1321*	*1273/2*	*1087*	*Trvalé trávne porasty*
Kluknava	*1321*	*1273/2*	*1087*	*Trvalé trávne porasty*
Kluknava	*1321*	*1273/2*	*1087*	*Trvalé trávne porasty*
Kluknava	*1321*	*1273/2*	*1087*	*Trvalé trávne porasty*
Kluknava	*1321*	*1273/2*	*1087*	*Trvalé trávne porasty*
Kluknava	*1321*	*1273/2*	*1087*	*Trvalé trávne porasty*
Kluknava	*1321*	*1273/2*	*1087*	*Trvalé trávne porasty*
Kluknava	*1321*	*1273/2*	*1087*	*Trvalé trávne porasty*
Kluknava	*1321*	*1273/2*	*1087*	*Trvalé trávne porasty*
Kluknava	*1321*	*1273/2*	*1087*	*Trvalé trávne porasty*
Kluknava	*1321*	*1273/2*	*1087*	*Trvalé trávne porasty*
Kluknava	*1321*	*1273/3*	*1087*	*Trvalé trávne porasty*
Kluknava	*1321*	*1273/3*	*1087*	*Trvalé trávne porasty*
Kluknava	*1321*	*1273/3*	*1087*	*Trvalé trávne porasty*
Kluknava	*1321*	*1273/3*	*1087*	*Trvalé trávne porasty*
Kluknava	*1321*	*1273/3*	*1087*	*Trvalé trávne porasty*
Kluknava	*1321*	*1273/3*	*1087*	*Trvalé trávne porasty*
Kluknava	*1321*	*1273/3*	*1087*	*Trvalé trávne porasty*
Kluknava	*1321*	*1273/3*	*1087*	*Trvalé trávne porasty*
Kluknava	*1321*	*1273/3*	*1087*	*Trvalé trávne porasty*

Identifikácia KN trasa - demontáž koplet

K.ú.	Číslo parcely _C	Číslo parcely_E	Výmera	Druh pozemku
Kluknava	*1321*	*1273/3*	*1087*	*Trvalé trávne porasty*
Kluknava	*1321*	*1273/3*	*1087*	*Trvalé trávne porasty*
Kluknava	*1321*	*1273/3*	*1087*	*Trvalé trávne porasty*
Kluknava	*1321*	*1273/3*	*1087*	*Trvalé trávne porasty*
Kluknava	*1321*	*1273/3*	*1087*	*Trvalé trávne porasty*
Kluknava	*1321*	*1273/3*	*1087*	*Trvalé trávne porasty*
Kluknava	*1321*	*1273/3*	*1087*	*Trvalé trávne porasty*
Kluknava	*1321*	*1273/3*	*1087*	*Trvalé trávne porasty*
Kluknava	*1321*	*1273/3*	*1087*	*Trvalé trávne porasty*
Kluknava	*1321*	*1273/3*	*1087*	*Trvalé trávne porasty*
Kluknava	*1321*	*1273/3*	*1087*	*Trvalé trávne porasty*
Kluknava	*1321*	*1273/3*	*1087*	*Trvalé trávne porasty*
Kluknava	*1321*	*1273/4*	*1629*	*Trvalé trávne porasty*
Kluknava	*1321*	*1273/4*	*1629*	*Trvalé trávne porasty*
Kluknava	*1321*	*1273/4*	*1629*	*Trvalé trávne porasty*
Kluknava	*1321*	*1273/4*	*1629*	*Trvalé trávne porasty*
Kluknava	*1321*	*1273/4*	*1629*	*Trvalé trávne porasty*
Kluknava	*1321*	*1273/4*	*1629*	*Trvalé trávne porasty*
Kluknava	*1321*	*1273/4*	*1629*	*Trvalé trávne porasty*
Kluknava	*1321*	*1273/5*	*1630*	*Trvalé trávne porasty*
Kluknava	*1321*	*1273/5*	*1630*	*Trvalé trávne porasty*
Kluknava	*1321*	*1273/5*	*1630*	*Trvalé trávne porasty*
Kluknava	*1321*	*1273/5*	*1630*	*Trvalé trávne porasty*
Kluknava	*1321*	*1273/5*	*1630*	*Trvalé trávne porasty*
Kluknava	*1321*	*1274*	*1663*	*Trvalé trávne porasty*
Kluknava	*1321*	*1274*	*1663*	*Trvalé trávne porasty*
Kluknava	*1321*	*1274*	*1663*	*Trvalé trávne porasty*
Kluknava	*1321*	*1274*	*1663*	*Trvalé trávne porasty*
Kluknava	*1321*	*1274*	*1663*	*Trvalé trávne porasty*
Kluknava	*1321*	*1274*	*1663*	*Trvalé trávne porasty*
Kluknava	*1321*	*1274*	*1663*	*Trvalé trávne porasty*
Kluknava	*1321*	*1274*	*1663*	*Trvalé trávne porasty*
Kluknava	*1321*	*1274*	*1663*	*Trvalé trávne porasty*
Kluknava	*1321*	*1274*	*1663*	*Trvalé trávne porasty*
Kluknava	*1321*	*1274*	*1663*	*Trvalé trávne porasty*
Kluknava	*1321*	*1274*	*1663*	*Trvalé trávne porasty*
Kluknava	*1321*	*1274*	*1663*	*Trvalé trávne porasty*
Kluknava	*1321*	*1274*	*1663*	*Trvalé trávne porasty*
Kluknava	*1321*	*1274*	*1663*	*Trvalé trávne porasty*
Kluknava	*1321*	*1274*	*1663*	*Trvalé trávne porasty*
Kluknava	*1321*	*1274*	*1663*	*Trvalé trávne porasty*
Kluknava	*1321*	*1274*	*1663*	*Trvalé trávne porasty*
Kluknava	*1321*	*1274*	*1663*	*Trvalé trávne porasty*
Kluknava	*1321*	*1276*	*3946*	*Orná pôda*
Kluknava	*1321*	*1276*	*3946*	*Orná pôda*
Kluknava	*1321*	*1276*	*3946*	*Orná pôda*
Kluknava	*1321*	*1276*	*3946*	*Orná pôda*
Kluknava	*1321*	*1276*	*3946*	*Orná pôda*
Kluknava	*1321*	*1276*	*3946*	*Orná pôda*
Kluknava	*1321*	*1276*	*3946*	*Orná pôda*
Kluknava	*1321*	*1276*	*3946*	*Orná pôda*
Kluknava	*1321*	*1276*	*3946*	*Orná pôda*
Kluknava	*1321*	*1276*	*3946*	*Orná pôda*
Kluknava	*1321*	*1276*	*3946*	*Orná pôda*

Identifikácia KN trasa - demontáž koplet

K.ú.	Číslo parcely _C	Číslo parcely_E	Výmera	Druh pozemku
Kluknava	1321	1276	3946	Orná pôda
Kluknava	1321	1277	2872	Trvalé trávne porasty
Kluknava	1321	1277	2872	Trvalé trávne porasty
Kluknava	1321	1277	2872	Trvalé trávne porasty
Kluknava	1321	1277	2872	Trvalé trávne porasty
Kluknava	1321	1277	2872	Trvalé trávne porasty
Kluknava	1514		13411	Ostatné plochy
Kluknava	1514	1324	5294	Trvalé trávne porasty
Kluknava	1514	1324	5294	Trvalé trávne porasty
Kluknava	1514	1324	5294	Trvalé trávne porasty
Kluknava	1514	1324	5294	Trvalé trávne porasty
Kluknava	1514	1324	5294	Trvalé trávne porasty
Kluknava	1514	1324	5294	Trvalé trávne porasty
Kluknava	1514	1324	5294	Trvalé trávne porasty
Kluknava	1514	1324	5294	Trvalé trávne porasty
Kluknava	1514	1324	5294	Trvalé trávne porasty
Kluknava	1514	1324	5294	Trvalé trávne porasty
Kluknava	1514	1324	5294	Trvalé trávne porasty
Kluknava	1514	1324	5294	Trvalé trávne porasty
Kluknava	1514	1324	5294	Trvalé trávne porasty
Kluknava	1514	1324	5294	Trvalé trávne porasty
Kluknava	1514	1324	5294	Trvalé trávne porasty
Kluknava	1514	1324	5294	Trvalé trávne porasty
Kluknava	1514	1324	5294	Trvalé trávne porasty
Kluknava	1514	1324	5294	Trvalé trávne porasty
Kluknava	1514	1324	5294	Trvalé trávne porasty
Kluknava	1514	1324	5294	Trvalé trávne porasty
Kluknava	1514	1324	5294	Trvalé trávne porasty
Kluknava	1514	1324	5294	Trvalé trávne porasty
Kluknava	1514	1324	5294	Trvalé trávne porasty
Kluknava	1514	1324	5294	Trvalé trávne porasty
Kluknava	1514	1324	5294	Trvalé trávne porasty
Kluknava	1559		1593	Vodné plochy
Kluknava	1559	1707/1	1447	Vodné plochy
Kluknava	1559	1707/1	1447	Vodné plochy
Kluknava	1588		1298	Vodné plochy
Kluknava	1588	1741/1	896	Vodné plochy
Kluknava	1588	1741/1	896	Vodné plochy
Kluknava	1588	1741/1	896	Vodné plochy
Kluknava	1588	1741/1	896	Vodné plochy
Kluknava	1588	1741/1	896	Vodné plochy
Kluknava	1588	1741/1	896	Vodné plochy
Kluknava	1588	1741/1	896	Vodné plochy
Kluknava	1588	1741/1	896	Vodné plochy
Kluknava	1588	1741/1	896	Vodné plochy
Kluknava	1588	1741/1	896	Vodné plochy
Kluknava	1588	1741/1	896	Vodné plochy
Kluknava	1588	1741/1	896	Vodné plochy
Kluknava	1588	1741/1	896	Vodné plochy
Kluknava	1588	1741/1	896	Vodné plochy
Kluknava	1588	1741/1	896	Vodné plochy
Kluknava	1588	1741/1	896	Vodné plochy
Kluknava	1588	1741/1	896	Vodné plochy
Kluknava	1588	1741/1	896	Vodné plochy
Kluknava	1588	1741/1	896	Vodné plochy
Kluknava	1588	1741/1	896	Vodné plochy
Kluknava	1588	1741/1	896	Vodné plochy
Kluknava	1588	1741/1	896	Vodné plochy
Kluknava	1588	1741/1	896	Vodné plochy
Kluknava	1588	1741/1	896	Vodné plochy
Kluknava	1588	1741/1	896	Vodné plochy
Kluknava	1588	1741/1	896	Vodné plochy

Identifikácia KN trasa - demontáž koplet

K.ú.	Číslo parcely _C	Číslo parcely_E	Výmera	Druh pozemku
Kluknava	*1588*	*1741/1*	*896*	*Vodné plochy*

Identifikácia KN trasa - demontáž koplet

K.ú.	Číslo parcely _C	Číslo parcely_E	Výmera	Druh pozemku
Kluknava	*1588*	*1741/1*	*896*	*Vodné plochy*

Identifikácia KN trasa - demontáž koplet

K.ú.	Číslo parcely _C	Číslo parcely_E	Výmera	Druh pozemku
Kluknava	*1588*	*1741/1*	*896*	*Vodné plochy*

Identifikácia KN trasa - demontáž koplet

K.ú.	Číslo parcely _C	Číslo parcely_E	Výmera	Druh pozemku
Kluknava	*1588*	*1741/1*	*896*	*Vodné plochy*

Identifikácia KN trasa - demontáž koplet

K.ú.	Číslo parcely _C	Číslo parcely_E	Výmera	Druh pozemku
Kluknava	*1588*	*1741/1*	*896*	*Vodné plochy*

Identifikácia KN trasa - demontáž koplet

K.ú.	Číslo parcely _C	Číslo parcely_E	Výmera	Druh pozemku
Kluknava	*1588*	*1741/1*	*896*	*Vodné plochy*

Identifikácia KN trasa - demontáž koplet

K.ú.	Číslo parcely _C	Číslo parcely_E	Výmera	Druh pozemku
Kluknava	*1588*	*1741/1*	*896*	*Vodné plochy*

Identifikácia KN trasa - demontáž koplet

K.ú.	Číslo parcely _C	Číslo parcely_E	Výmera	Druh pozemku
Kluknava	1588	1741/1	896	Vodné plochy
Kluknava	1588	1741/1	896	Vodné plochy
Kluknava	1588	1741/1	896	Vodné plochy
Kluknava	1588	1741/1	896	Vodné plochy
Kluknava	1588	1741/1	896	Vodné plochy
Kluknava	1588	1741/1	896	Vodné plochy
Kluknava	1588	1741/1	896	Vodné plochy
Kluknava	1592		7801	Ostatné plochy
Kluknava	1592	1670/10	209	Zastavané plochy a nádvoria
Kluknava	1592	1670/10	209	Zastavané plochy a nádvoria
Kluknava	1592	1670/10	209	Zastavané plochy a nádvoria
Kluknava	1592	1670/10	209	Zastavané plochy a nádvoria
Kluknava	1592	1670/10	209	Zastavané plochy a nádvoria
Kluknava	1592	1670/10	209	Zastavané plochy a nádvoria
Kluknava	1592	1670/10	209	Zastavané plochy a nádvoria
Kluknava	1592	1670/10	209	Zastavané plochy a nádvoria
Kluknava	1592	1670/10	209	Zastavané plochy a nádvoria
Kluknava	1592	1670/2	1411	Ostatné plochy
Kluknava	1592	1670/2	1411	Ostatné plochy
Kluknava	1600		57290	Ostatné plochy
Kluknava	1600	1059/123	4029	Orná pôda
Kluknava	1600	1059/123	4029	Orná pôda
Kluknava	1600	1059/123	4029	Orná pôda
Kluknava	1600	1059/123	4029	Orná pôda
Kluknava	1600	1059/123	4029	Orná pôda
Kluknava	1600	1059/145	812	Orná pôda
Kluknava	1600	1059/145	812	Orná pôda
Kluknava	1600	1059/145	812	Orná pôda
Kluknava	1600	1059/145	812	Orná pôda
Kluknava	1600	1059/145	812	Orná pôda
Kluknava	1600	1059/145	812	Orná pôda
Kluknava	1600	1059/145	812	Orná pôda
Kluknava	1600	1059/145	812	Orná pôda
Kluknava	1600	1059/145	812	Orná pôda
Kluknava	1600	1059/145	812	Orná pôda
Kluknava	1600	1059/145	812	Orná pôda
Kluknava	1600	1059/152	234	Ostatné plochy
Kluknava	1600	1059/152	234	Ostatné plochy
Kluknava	1600	1059/152	234	Ostatné plochy
Kluknava	1600	1059/152	234	Ostatné plochy
Kluknava	1600	1059/152	234	Ostatné plochy
Kluknava	1600	1059/152	234	Ostatné plochy
Kluknava	1600	1059/152	234	Ostatné plochy
Kluknava	1600	1059/152	234	Ostatné plochy
Kluknava	1600	1059/152	234	Ostatné plochy
Kluknava	1600	1059/152	234	Ostatné plochy
Kluknava	1600	1059/153	3029	Ostatné plochy
Kluknava	1600	1059/153	3029	Ostatné plochy
Kluknava	1613		149708	Zastavané plochy a nádvoria
Kluknava	1613		149708	Zastavané plochy a nádvoria
Kluknava	1614		18301	Zastavané plochy a nádvoria
Kluknava	1614		18301	Zastavané plochy a nádvoria

Identifikácia KN trasa - demontáž koplet

K.ú.	Číslo parcely _C	Číslo parcely_E	Výmera	Druh pozemku
Kluknava	*1105/1*		*14590*	*Zastavané plochy a nádvoria*
Kluknava	*1105/1*		*14590*	*Zastavané plochy a nádvoria*
Kluknava	*1113/1*		*45*	*Zastavané plochy a nádvoria*
Kluknava	*1113/1*	*1-259/8*	*545*	*Trvalé trávne porasty*
Kluknava	*1113/1*	*1-259/8*	*545*	*Trvalé trávne porasty*
Kluknava	*1113/1*	*1-259/8*	*545*	*Trvalé trávne porasty*
Kluknava	*1113/1*	*1-259/8*	*545*	*Trvalé trávne porasty*
Kluknava	*1113/1*	*1-259/8*	*545*	*Trvalé trávne porasty*
Kluknava	*1113/1*	*1-259/8*	*545*	*Trvalé trávne porasty*
Kluknava	*1113/1*	*1-259/8*	*545*	*Trvalé trávne porasty*
Kluknava	*1113/1*	*1-259/8*	*545*	*Trvalé trávne porasty*
Kluknava	*1113/1*	*1-259/8*	*545*	*Trvalé trávne porasty*
Kluknava	*1113/1*	*1-259/8*	*545*	*Trvalé trávne porasty*
Kluknava	*1113/1*	*1-259/8*	*545*	*Trvalé trávne porasty*
Kluknava	*1113/1*	*1-259/8*	*545*	*Trvalé trávne porasty*
Kluknava	*1113/1*	*1-259/8*	*545*	*Trvalé trávne porasty*
Kluknava	*1113/1*	*1-259/8*	*545*	*Trvalé trávne porasty*
Kluknava	*1113/1*	*1-259/8*	*545*	*Trvalé trávne porasty*
Kluknava	*1113/1*	*1-259/8*	*545*	*Trvalé trávne porasty*
Kluknava	*1113/1*	*1-259/8*	*545*	*Trvalé trávne porasty*
Kluknava	*1113/1*	*1-259/8*	*545*	*Trvalé trávne porasty*
Kluknava	*1113/1*	*1-259/8*	*545*	*Trvalé trávne porasty*
Kluknava	*1113/1*	*1-259/8*	*545*	*Trvalé trávne porasty*
Kluknava	*1113/1*	*1-259/8*	*545*	*Trvalé trávne porasty*
Kluknava	*1113/1*	*1-259/8*	*545*	*Trvalé trávne porasty*
Kluknava	*1113/1*	*1-259/8*	*545*	*Trvalé trávne porasty*
Kluknava	*1113/1*	*1-259/8*	*545*	*Trvalé trávne porasty*
Kluknava	*1113/1*	*1-259/8*	*545*	*Trvalé trávne porasty*
Kluknava	*1113/1*	*1-259/8*	*545*	*Trvalé trávne porasty*
Kluknava	*1113/1*	*1-259/8*	*545*	*Trvalé trávne porasty*
Kluknava	*1113/1*	*1-259/8*	*545*	*Trvalé trávne porasty*
Kluknava	*1113/1*	*1-259/8*	*545*	*Trvalé trávne porasty*
Kluknava	*1113/1*	*1-259/8*	*545*	*Trvalé trávne porasty*
Kluknava	*1113/1*	*1-259/8*	*545*	*Trvalé trávne porasty*
Kluknava	*1113/1*	*1-259/8*	*545*	*Trvalé trávne porasty*
Kluknava	*1113/1*	*1-259/8*	*545*	*Trvalé trávne porasty*
Kluknava	*1113/1*	*1-259/8*	*545*	*Trvalé trávne porasty*
Kluknava	*1113/1*	*1-259/8*	*545*	*Trvalé trávne porasty*
Kluknava	*1113/1*	*1-259/8*	*545*	*Trvalé trávne porasty*
Kluknava	*1113/1*	*1-259/8*	*545*	*Trvalé trávne porasty*
Kluknava	*1113/1*	*1-259/8*	*545*	*Trvalé trávne porasty*
Kluknava	*1113/1*	*1-259/8*	*545*	*Trvalé trávne porasty*
Kluknava	*1113/1*	*1-259/8*	*545*	*Trvalé trávne porasty*
Kluknava	*1113/1*	*1-259/8*	*545*	*Trvalé trávne porasty*
Kluknava	*1113/1*	*1-259/8*	*545*	*Trvalé trávne porasty*
Kluknava	*1113/1*	*1-259/8*	*545*	*Trvalé trávne porasty*
Kluknava	*1113/1*	*1-259/8*	*545*	*Trvalé trávne porasty*
Kluknava	*1113/1*	*1-259/8*	*545*	*Trvalé trávne porasty*
Kluknava	*1113/1*	*1-259/8*	*545*	*Trvalé trávne porasty*
Kluknava	*1113/1*	*1-259/8*	*545*	*Trvalé trávne porasty*
Kluknava	*1113/1*	*1-259/8*	*545*	*Trvalé trávne porasty*
Kluknava	*1113/1*	*1-259/8*	*545*	*Trvalé trávne porasty*
Kluknava	*1113/1*	*1-259/8*	*545*	*Trvalé trávne porasty*
Kluknava	*1113/1*	*1-259/8*	*545*	*Trvalé trávne porasty*
Kluknava	*1113/1*	*1-259/8*	*545*	*Trvalé trávne porasty*
Kluknava	*1113/1*	*1-259/8*	*545*	*Trvalé trávne porasty*
Kluknava	*1113/1*	*1-259/8*	*545*	*Trvalé trávne porasty*
Kluknava	*1113/1*	*1-259/8*	*545*	*Trvalé trávne porasty*
Kluknava	*1113/1*	*1-259/8*	*545*	*Trvalé trávne porasty*
Kluknava	*1113/1*	*1-259/8*	*545*	*Trvalé trávne porasty*
Kluknava	*1113/1*	*1-259/8*	*545*	*Trvalé trávne porasty*
Kluknava	*1113/1*	*1-259/8*	*545*	*Trvalé trávne porasty*
Kluknava	*1113/1*	*1-259/8*	*545*	*Trvalé trávne porasty*
Kluknava	*1113/1*	*1-259/8*	*545*	*Trvalé trávne porasty*
Kluknava	*1113/1*	*1-259/8*	*545*	*Trvalé trávne porasty*
Kluknava	*1113/1*	*1-259/8*	*545*	*Trvalé trávne porasty*
Kluknava	*1113/1*	*1-259/8*	*545*	*Trvalé trávne porasty*
Kluknava	*1113/1*	*1-259/8*	*545*	*Trvalé trávne porasty*
Kluknava	*1113/1*	*1-259/8*	*545*	*Trvalé trávne porasty*
Kluknava	*1113/1*	*1-259/8*	*545*	*Trvalé trávne porasty*

Identifikácia KN trasa - demontáž koplet

K.ú.	Číslo parcely _C	Číslo parcely_E	Výmera	Druh pozemku
Kluknava	*1113/1*	*1-259/8*	*545*	*Trvalé trávne porasty*
Kluknava	*1113/1*	*1-259/8*	*545*	*Trvalé trávne porasty*
Kluknava	*1113/1*	*1-259/8*	*545*	*Trvalé trávne porasty*
Kluknava	*1113/1*	*1-259/8*	*545*	*Trvalé trávne porasty*
Kluknava	*1113/1*	*1-259/8*	*545*	*Trvalé trávne porasty*
Kluknava	*1113/1*	*1-259/8*	*545*	*Trvalé trávne porasty*
Kluknava	*1113/1*	*1-259/8*	*545*	*Trvalé trávne porasty*
Kluknava	*1113/1*	*1-259/8*	*545*	*Trvalé trávne porasty*
Kluknava	*1113/1*	*1-259/8*	*545*	*Trvalé trávne porasty*
Kluknava	*1113/1*	*1-259/8*	*545*	*Trvalé trávne porasty*
Kluknava	*1113/1*	*1-259/8*	*545*	*Trvalé trávne porasty*
Kluknava	*1113/1*	*1-259/8*	*545*	*Trvalé trávne porasty*
Kluknava	*1113/1*	*1-259/8*	*545*	*Trvalé trávne porasty*
Kluknava	*1113/1*	*1-259/8*	*545*	*Trvalé trávne porasty*
Kluknava	*1113/1*	*1-259/8*	*545*	*Trvalé trávne porasty*
Kluknava	*1113/1*	*1-259/8*	*545*	*Trvalé trávne porasty*
Kluknava	*1113/1*	*1-259/8*	*545*	*Trvalé trávne porasty*
Kluknava	*1113/1*	*1-259/8*	*545*	*Trvalé trávne porasty*
Kluknava	*1113/1*	*1-259/8*	*545*	*Trvalé trávne porasty*
Kluknava	*1113/1*	*1-259/8*	*545*	*Trvalé trávne porasty*
Kluknava	*1113/1*	*1-259/8*	*545*	*Trvalé trávne porasty*
Kluknava	*1113/1*	*1-259/8*	*545*	*Trvalé trávne porasty*
Kluknava	*1113/1*	*1-259/8*	*545*	*Trvalé trávne porasty*
Kluknava	*1113/1*	*1-259/8*	*545*	*Trvalé trávne porasty*
Kluknava	*1113/1*	*1-259/8*	*545*	*Trvalé trávne porasty*
Kluknava	*1113/1*	*1-259/8*	*545*	*Trvalé trávne porasty*
Kluknava	*1113/1*	*1-259/8*	*545*	*Trvalé trávne porasty*
Kluknava	*1113/1*	*1-259/8*	*545*	*Trvalé trávne porasty*
Kluknava	*1113/1*	*1-259/8*	*545*	*Trvalé trávne porasty*
Kluknava	*1113/1*	*1-259/8*	*545*	*Trvalé trávne porasty*
Kluknava	*1113/1*	*1-259/8*	*545*	*Trvalé trávne porasty*
Kluknava	*1113/1*	*1-259/8*	*545*	*Trvalé trávne porasty*
Kluknava	*1113/1*	*1-259/8*	*545*	*Trvalé trávne porasty*
Kluknava	*1113/1*	*1-259/8*	*545*	*Trvalé trávne porasty*
Kluknava	*1113/1*	*1-259/8*	*545*	*Trvalé trávne porasty*
Kluknava	*1113/1*	*1-259/8*	*545*	*Trvalé trávne porasty*
Kluknava	*1113/1*	*1-259/8*	*545*	*Trvalé trávne porasty*
Kluknava	*1113/1*	*1-259/8*	*545*	*Trvalé trávne porasty*
Kluknava	*1113/1*	*1-259/8*	*545*	*Trvalé trávne porasty*
Kluknava	*1113/1*	*1-259/8*	*545*	*Trvalé trávne porasty*
Kluknava	*1113/1*	*1-259/8*	*545*	*Trvalé trávne porasty*
Kluknava	*1113/1*	*1-259/8*	*545*	*Trvalé trávne porasty*
Kluknava	*1113/1*	*1-259/8*	*545*	*Trvalé trávne porasty*
Kluknava	*1113/1*	*1-259/8*	*545*	*Trvalé trávne porasty*
Kluknava	*1113/1*	*1-259/8*	*545*	*Trvalé trávne porasty*
Kluknava	*1113/1*	*1-259/8*	*545*	*Trvalé trávne porasty*
Kluknava	*1113/1*	*1-259/8*	*545*	*Trvalé trávne porasty*
Kluknava	*1113/1*	*1-259/8*	*545*	*Trvalé trávne porasty*
Kluknava	*1113/1*	*1-259/8*	*545*	*Trvalé trávne porasty*
Kluknava	*1113/1*	*1-259/8*	*545*	*Trvalé trávne porasty*
Kluknava	*1113/1*	*1-259/8*	*545*	*Trvalé trávne porasty*
Kluknava	*1113/1*	*1-259/8*	*545*	*Trvalé trávne porasty*
Kluknava	*1113/1*	*1-259/8*	*545*	*Trvalé trávne porasty*
Kluknava	*1113/1*	*1-259/8*	*545*	*Trvalé trávne porasty*
Kluknava	*1113/1*	*1-259/8*	*545*	*Trvalé trávne porasty*
Kluknava	*1113/1*	*1-259/8*	*545*	*Trvalé trávne porasty*
Kluknava	*1113/1*	*1-259/8*	*545*	*Trvalé trávne porasty*
Kluknava	*1113/1*	*1-259/8*	*545*	*Trvalé trávne porasty*
Kluknava	*1113/1*	*1-259/8*	*545*	*Trvalé trávne porasty*
Kluknava	*1113/1*	*1-259/8*	*545*	*Trvalé trávne porasty*
Kluknava	*1113/1*	*1-259/8*	*545*	*Trvalé trávne porasty*
Kluknava	*1113/1*	*1-259/8*	*545*	*Trvalé trávne porasty*
Kluknava	*1113/1*	*1-259/8*	*545*	*Trvalé trávne porasty*
Kluknava	*1113/1*	*1-259/8*	*545*	*Trvalé trávne porasty*
Kluknava	*1113/1*	*1-259/8*	*545*	*Trvalé trávne porasty*
Kluknava	*1113/1*	*1-259/8*	*545*	*Trvalé trávne porasty*
Kluknava	*1113/1*	*1-259/8*	*545*	*Trvalé trávne porasty*
Kluknava	*1113/1*	*1-259/8*	*545*	*Trvalé trávne porasty*
Kluknava	*1113/1*	*1-259/8*	*545*	*Trvalé trávne porasty*
Kluknava	*1113/1*	*1-259/8*	*545*	*Trvalé trávne porasty*
Kluknava	*1113/1*	*1-259/8*	*545*	*Trvalé trávne porasty*
Kluknava	*1113/1*	*1-259/8*	*545*	*Trvalé trávne porasty*
Kluknava	*1113/1*	*1-259/8*	*545*	*Trvalé trávne porasty*
Kluknava	*1113/1*	*1-259/8*	*545*	*Trvalé trávne porasty*
Kluknava	*1113/1*	*1-259/8*	*545*	*Trvalé trávne porasty*
Kluknava	*1113/1*	*1-259/8*	*545*	*Trvalé trávne porasty*
Kluknava	*1113/1*	*1-259/8*	*545*	*Trvalé trávne porasty*
Kluknava	*1113/1*	*1-259/8*	*545*	*Trvalé trávne porasty*
Kluknava	*1113/1*	*1-259/8*	*545*	*Trvalé trávne porasty*
Kluknava	*1113/1*	*1-259/8*	*545*	*Trvalé trávne porasty*
Kluknava	*1113/1*	*1-259/8*	*545*	*Trvalé trávne porasty*

Identifikácia KN trasa - demontáž koplet

K.ú.	Číslo parcely _C	Číslo parcely_E	Výmera	Druh pozemku
Kluknava	*1113/1*	*1-259/8*	*545*	*Trvalé trávne porasty*

Identifikácia KN trasa - demontáž koplet

K.ú.	Číslo parcely _C	Číslo parcely_E	Výmera	Druh pozemku
Kluknava	*1113/1*	*1-259/8*	*545*	*Trvalé trávne porasty*

Identifikácia KN trasa - demontáž koplet

K.ú.	Číslo parcely _C	Číslo parcely_E	Výmera	Druh pozemku
Kluknava	*1113/1*	*1-259/8*	*545*	*Trvalé trávne porasty*

Identifikácia KN trasa - demontáž koplet

K.ú.	Číslo parcely _C	Číslo parcely_E	Výmera	Druh pozemku
Kluknava	*1113/1*	*1-259/8*	*545*	*Trvalé trávne porasty*
Kluknava	*1113/1*	*1-259/8*	*545*	*Trvalé trávne porasty*
Kluknava	*1113/1*	*1-259/8*	*545*	*Trvalé trávne porasty*
Kluknava	*1113/1*	*1-259/8*	*545*	*Trvalé trávne porasty*
Kluknava	*1113/1*	*1-259/8*	*545*	*Trvalé trávne porasty*
Kluknava	*1113/1*	*1-259/8*	*545*	*Trvalé trávne porasty*
Kluknava	*1113/1*	*1-259/8*	*545*	*Trvalé trávne porasty*
Kluknava	*1113/1*	*1-259/8*	*545*	*Trvalé trávne porasty*
Kluknava	*1113/1*	*1-259/8*	*545*	*Trvalé trávne porasty*
Kluknava	*1113/1*	*1-259/8*	*545*	*Trvalé trávne porasty*
Kluknava	*1113/1*	*1-259/8*	*545*	*Trvalé trávne porasty*
Kluknava	*1113/1*	*1-259/8*	*545*	*Trvalé trávne porasty*
Kluknava	*1113/1*	*1-259/8*	*545*	*Trvalé trávne porasty*
Kluknava	*1113/1*	*1-259/8*	*545*	*Trvalé trávne porasty*
Kluknava	*1113/1*	*1-259/8*	*545*	*Trvalé trávne porasty*
Kluknava	*1113/1*	*1-259/8*	*545*	*Trvalé trávne porasty*
Kluknava	*1113/1*	*1-259/8*	*545*	*Trvalé trávne porasty*
Kluknava	*1113/1*	*1-259/8*	*545*	*Trvalé trávne porasty*
Kluknava	*1113/1*	*1-259/8*	*545*	*Trvalé trávne porasty*
Kluknava	*1113/1*	*1-259/8*	*545*	*Trvalé trávne porasty*
Kluknava	*1113/1*	*1-259/8*	*545*	*Trvalé trávne porasty*
Kluknava	*1113/1*	*1-259/8*	*545*	*Trvalé trávne porasty*
Kluknava	*1113/1*	*1-259/8*	*545*	*Trvalé trávne porasty*
Kluknava	*1113/1*	*1-259/8*	*545*	*Trvalé trávne porasty*
Kluknava	*1113/1*	*1-259/8*	*545*	*Trvalé trávne porasty*
Kluknava	*1113/1*	*1-259/8*	*545*	*Trvalé trávne porasty*
Kluknava	*1113/1*	*1-259/8*	*545*	*Trvalé trávne porasty*
Kluknava	*1113/1*	*1-259/8*	*545*	*Trvalé trávne porasty*
Kluknava	*1113/1*	*1-259/8*	*545*	*Trvalé trávne porasty*
Kluknava	*1113/1*	*1-259/8*	*545*	*Trvalé trávne porasty*
Kluknava	*1113/1*	*1-259/8*	*545*	*Trvalé trávne porasty*
Kluknava	*1113/1*	*1-259/8*	*545*	*Trvalé trávne porasty*
Kluknava	*1113/1*	*1-259/8*	*545*	*Trvalé trávne porasty*
Kluknava	*1113/1*	*1-259/8*	*545*	*Trvalé trávne porasty*
Kluknava	*1113/1*	*1-259/8*	*545*	*Trvalé trávne porasty*
Kluknava	*1113/1*	*1-259/8*	*545*	*Trvalé trávne porasty*
Kluknava	*1113/1*	*1-259/8*	*545*	*Trvalé trávne porasty*
Kluknava	*1113/1*	*1-259/8*	*545*	*Trvalé trávne porasty*
Kluknava	*1113/1*	*1-259/8*	*545*	*Trvalé trávne porasty*
Kluknava	*1113/1*	*1-259/8*	*545*	*Trvalé trávne porasty*
Kluknava	*1113/1*	*1-259/8*	*545*	*Trvalé trávne porasty*
Kluknava	*1113/1*	*1-259/8*	*545*	*Trvalé trávne porasty*
Kluknava	*1113/1*	*1-259/8*	*545*	*Trvalé trávne porasty*
Kluknava	*1113/1*	*1-259/8*	*545*	*Trvalé trávne porasty*
Kluknava	*1113/1*	*1-259/8*	*545*	*Trvalé trávne porasty*
Kluknava	*1113/1*	*1-259/8*	*545*	*Trvalé trávne porasty*
Kluknava	*1113/1*	*1-259/8*	*545*	*Trvalé trávne porasty*
Kluknava	*1113/1*	*1-259/8*	*545*	*Trvalé trávne porasty*
Kluknava	*1113/1*	*1-259/8*	*545*	*Trvalé trávne porasty*
Kluknava	*1113/1*	*1-259/8*	*545*	*Trvalé trávne porasty*
Kluknava	*1113/1*	*1-259/8*	*545*	*Trvalé trávne porasty*
Kluknava	*1113/1*	*1-259/8*	*545*	*Trvalé trávne porasty*
Kluknava	*1113/1*	*1-259/8*	*545*	*Trvalé trávne porasty*
Kluknava	*1113/1*	*1-259/8*	*545*	*Trvalé trávne porasty*
Kluknava	*1113/1*	*1-259/8*	*545*	*Trvalé trávne porasty*
Kluknava	*1113/1*	*1-259/8*	*545*	*Trvalé trávne porasty*
Kluknava	*1113/1*	*1-259/8*	*545*	*Trvalé trávne porasty*
Kluknava	*1113/1*	*1-259/8*	*545*	*Trvalé trávne porasty*
Kluknava	*1113/1*	*1-259/8*	*545*	*Trvalé trávne porasty*
Kluknava	*1113/1*	*1-259/8*	*545*	*Trvalé trávne porasty*
Kluknava	*1113/1*	*1-259/8*	*545*	*Trvalé trávne porasty*
Kluknava	*1113/1*	*1-259/8*	*545*	*Trvalé trávne porasty*
Kluknava	*1113/1*	*1-259/8*	*545*	*Trvalé trávne porasty*
Kluknava	*1113/1*	*1-259/8*	*545*	*Trvalé trávne porasty*
Kluknava	*1113/1*	*1-259/8*	*545*	*Trvalé trávne porasty*
Kluknava	*1113/1*	*1-259/8*	*545*	*Trvalé trávne porasty*
Kluknava	*1113/1*	*1-259/8*	*545*	*Trvalé trávne porasty*
Kluknava	*1113/1*	*1-259/8*	*545*	*Trvalé trávne porasty*
Kluknava	*1113/1*	*1-259/8*	*545*	*Trvalé trávne porasty*
Kluknava	*1113/1*	*1-259/8*	*545*	*Trvalé trávne porasty*
Kluknava	*1113/1*	*1-259/8*	*545*	*Trvalé trávne porasty*
Kluknava	*1113/1*	*1-259/8*	*545*	*Trvalé trávne porasty*
Kluknava	*1113/1*	*1-259/8*	*545*	*Trvalé trávne porasty*
Kluknava	*1113/1*	*1-259/8*	*545*	*Trvalé trávne porasty*
Kluknava	*1113/1*	*1-259/8*	*545*	*Trvalé trávne porasty*
Kluknava	*1113/1*	*1-259/8*	*545*	*Trvalé trávne porasty*
Kluknava	*1113/1*	*1-259/8*	*545*	*Trvalé trávne porasty*
Kluknava	*1113/1*	*1-259/8*	*545*	*Trvalé trávne porasty*
Kluknava	*1113/1*	*1-259/8*	*545*	*Trvalé trávne porasty*
Kluknava	*1113/1*	*1-259/8*	*545*	*Trvalé trávne porasty*

Identifikácia KN trasa - demontáž koplet

K.ú.	Číslo parcely _C	Číslo parcely_E	Výmera	Druh pozemku
Kluknava	*1113/1*	*1-259/8*	*545*	*Trvalé trávne porasty*

Identifikácia KN trasa - demontáž koplet

K.ú.	Číslo parcely _C	Číslo parcely_E	Výmera	Druh pozemku
Kluknava	*1113/1*	*1-259/8*	*545*	*Trvalé trávne porasty*

Identifikácia KN trasa - demontáž koplet

K.ú.	Číslo parcely _C	Číslo parcely_E	Výmera	Druh pozemku
Kluknava	*1114/3*	*1-259/8*	*545*	*Trvalé trávne porasty*

Identifikácia KN trasa - demontáž koplet

K.ú.	Číslo parcely _C	Číslo parcely_E	Výmera	Druh pozemku
Kluknava	*1114/3*	*1-259/8*	*545*	*Trvalé trávne porasty*

Identifikácia KN trasa - demontáž koplet

K.ú.	Číslo parcely _C	Číslo parcely_E	Výmera	Druh pozemku
Kluknava	*1114/3*	*1-259/8*	*545*	*Trvalé trávne porasty*

Identifikácia KN trasa - demontáž koplet

K.ú.	Číslo parcely _C	Číslo parcely_E	Výmera	Druh pozemku
Kluknava	*1114/3*	*1-259/8*	*545*	*Trvalé trávne porasty*

Identifikácia KN trasa - demontáž koplet

K.ú.	Číslo parcely _C	Číslo parcely_E	Výmera	Druh pozemku
Kluknava	*1114/3*	*1-259/8*	*545*	*Trvalé trávne porasty*

Identifikácia KN trasa - demontáž koplet

K.ú.	Číslo parcely _C	Číslo parcely_E	Výmera	Druh pozemku
Kluknava	*1114/3*	*1-259/8*	*545*	*Trvalé trávne porasty*

Identifikácia KN trasa - demontáž koplet

K.ú.	Číslo parcely _C	Číslo parcely_E	Výmera	Druh pozemku
Kluknava	1114/3	1-259/8	545	Trvalé trávne porasty

Identifikácia KN trasa - demontáž koplet

K.ú.	Číslo parcely _C	Číslo parcely_E	Výmera	Druh pozemku
Kluknava	*1128/1*	*1-259/1*	*5618*	*Trvalé trávne porasty*

Identifikácia KN trasa - demontáž koplet

K.ú.	Číslo parcely _C	Číslo parcely_E	Výmera	Druh pozemku
Kluknava	*1128/1*	*1-259/1*	*5618*	*Trvalé trávne porasty*

Identifikácia KN trasa - demontáž koplet

K.ú.	Číslo parcely _C	Číslo parcely_E	Výmera	Druh pozemku
Kluknava	*1128/1*	*1-259/1*	*5618*	*Trvalé trávne porasty*

Identifikácia KN trasa - demontáž koplet

K.ú.	Číslo parcely _C	Číslo parcely_E	Výmera	Druh pozemku
Kluknava	*1128/1*	*1-259/1*	*5618*	*Trvalé trávne porasty*

Identifikácia KN trasa - demontáž koplet

K.ú.	Číslo parcely _C	Číslo parcely_E	Výmera	Druh pozemku
Kluknava	*1128/1*	*1-259/1*	*5618*	*Trvalé trávne porasty*

Identifikácia KN trasa - demontáž koplet

K.ú.	Číslo parcely _C	Číslo parcely_E	Výmera	Druh pozemku
Kluknava	*1128/1*	*1-259/1*	*5618*	*Trvalé trávne porasty*

Identifikácia KN trasa - demontáž koplet

K.ú.	Číslo parcely _C	Číslo parcely_E	Výmera	Druh pozemku
Kluknava	*1128/1*	*1-259/1*	*5618*	*Trvalé trávne porasty*

Identifikácia KN trasa - demontáž koplet

K.ú.	Číslo parcely _C	Číslo parcely_E	Výmera	Druh pozemku
Kluknava	*1128/1*	*1-262/1*	*73058*	*Trvalé trávne porasty*

Identifikácia KN trasa - demontáž koplet

K.ú.	Číslo parcely _C	Číslo parcely_E	Výmera	Druh pozemku
Kluknava	*1128/1*	*1-262/1*	*73058*	*Trvalé trávne porasty*
Kluknava	*1128/1*	*1-262/1*	*73058*	*Trvalé trávne porasty*
Kluknava	*1128/1*	*1-262/1*	*73058*	*Trvalé trávne porasty*
Kluknava	*1128/1*	*1-262/1*	*73058*	*Trvalé trávne porasty*
Kluknava	*1128/1*	*1-262/1*	*73058*	*Trvalé trávne porasty*
Kluknava	*1128/1*	*1-262/1*	*73058*	*Trvalé trávne porasty*
Kluknava	*1128/1*	*1-262/1*	*73058*	*Trvalé trávne porasty*
Kluknava	*1128/1*	*1-262/1*	*73058*	*Trvalé trávne porasty*
Kluknava	*1128/1*	*1-262/1*	*73058*	*Trvalé trávne porasty*
Kluknava	*1128/1*	*1-262/1*	*73058*	*Trvalé trávne porasty*
Kluknava	*1128/1*	*1-262/1*	*73058*	*Trvalé trávne porasty*
Kluknava	*1128/1*	*1-262/1*	*73058*	*Trvalé trávne porasty*
Kluknava	*1128/1*	*1-262/1*	*73058*	*Trvalé trávne porasty*
Kluknava	*1128/1*	*1-262/1*	*73058*	*Trvalé trávne porasty*
Kluknava	*1128/1*	*1-262/1*	*73058*	*Trvalé trávne porasty*
Kluknava	*1128/1*	*1-262/1*	*73058*	*Trvalé trávne porasty*
Kluknava	*1128/1*	*1-262/1*	*73058*	*Trvalé trávne porasty*
Kluknava	*1128/1*	*1-262/1*	*73058*	*Trvalé trávne porasty*
Kluknava	*1128/1*	*1-262/1*	*73058*	*Trvalé trávne porasty*
Kluknava	*1128/1*	*1-262/1*	*73058*	*Trvalé trávne porasty*
Kluknava	*1128/1*	*1-262/1*	*73058*	*Trvalé trávne porasty*
Kluknava	*1128/1*	*1-262/1*	*73058*	*Trvalé trávne porasty*
Kluknava	*1128/1*	*1-262/1*	*73058*	*Trvalé trávne porasty*
Kluknava	*1128/1*	*1-262/1*	*73058*	*Trvalé trávne porasty*
Kluknava	*1128/1*	*1-262/1*	*73058*	*Trvalé trávne porasty*
Kluknava	*1128/1*	*1-262/1*	*73058*	*Trvalé trávne porasty*
Kluknava	*1128/1*	*1-262/1*	*73058*	*Trvalé trávne porasty*
Kluknava	*1128/1*	*1-262/1*	*73058*	*Trvalé trávne porasty*
Kluknava	*1128/1*	*1-262/1*	*73058*	*Trvalé trávne porasty*
Kluknava	*1128/1*	*1-262/1*	*73058*	*Trvalé trávne porasty*
Kluknava	*1128/1*	*1-262/1*	*73058*	*Trvalé trávne porasty*
Kluknava	*1128/1*	*1-262/1*	*73058*	*Trvalé trávne porasty*
Kluknava	*1128/1*	*1-262/1*	*73058*	*Trvalé trávne porasty*
Kluknava	*1128/1*	*1-262/1*	*73058*	*Trvalé trávne porasty*
Kluknava	*1128/1*	*1-262/1*	*73058*	*Trvalé trávne porasty*
Kluknava	*1128/1*	*1-262/1*	*73058*	*Trvalé trávne porasty*
Kluknava	*1128/1*	*1-262/1*	*73058*	*Trvalé trávne porasty*
Kluknava	*1128/1*	*1-262/1*	*73058*	*Trvalé trávne porasty*
Kluknava	*1128/1*	*1-262/1*	*73058*	*Trvalé trávne porasty*
Kluknava	*1128/1*	*1-262/1*	*73058*	*Trvalé trávne porasty*
Kluknava	*1128/1*	*1-262/1*	*73058*	*Trvalé trávne porasty*
Kluknava	*1128/1*	*1-262/1*	*73058*	*Trvalé trávne porasty*
Kluknava	*1128/1*	*1-262/1*	*73058*	*Trvalé trávne porasty*
Kluknava	*1128/1*	*1-262/1*	*73058*	*Trvalé trávne porasty*
Kluknava	*1128/1*	*1-262/1*	*73058*	*Trvalé trávne porasty*
Kluknava	*1128/1*	*1-262/1*	*73058*	*Trvalé trávne porasty*
Kluknava	*1128/1*	*1-262/1*	*73058*	*Trvalé trávne porasty*
Kluknava	*1128/1*	*1-262/1*	*73058*	*Trvalé trávne porasty*
Kluknava	*1128/1*	*1-262/1*	*73058*	*Trvalé trávne porasty*
Kluknava	*1128/1*	*1-262/1*	*73058*	*Trvalé trávne porasty*
Kluknava	*1128/1*	*1-262/1*	*73058*	*Trvalé trávne porasty*
Kluknava	*1128/1*	*1-262/1*	*73058*	*Trvalé trávne porasty*
Kluknava	*1128/1*	*1-262/1*	*73058*	*Trvalé trávne porasty*
Kluknava	*1128/1*	*1-262/1*	*73058*	*Trvalé trávne porasty*
Kluknava	*1128/1*	*1-262/1*	*73058*	*Trvalé trávne porasty*
Kluknava	*1128/1*	*1-262/1*	*73058*	*Trvalé trávne porasty*
Kluknava	*1128/1*	*1-262/1*	*73058*	*Trvalé trávne porasty*
Kluknava	*1128/1*	*1-262/1*	*73058*	*Trvalé trávne porasty*
Kluknava	*1128/1*	*1-262/1*	*73058*	*Trvalé trávne porasty*
Kluknava	*1128/1*	*1-262/1*	*73058*	*Trvalé trávne porasty*
Kluknava	*1128/1*	*1-262/1*	*73058*	*Trvalé trávne porasty*
Kluknava	*1128/1*	*1-262/1*	*73058*	*Trvalé trávne porasty*
Kluknava	*1128/1*	*1-262/1*	*73058*	*Trvalé trávne porasty*
Kluknava	*1128/1*	*1-262/1*	*73058*	*Trvalé trávne porasty*
Kluknava	*1128/1*	*1-262/1*	*73058*	*Trvalé trávne porasty*
Kluknava	*1128/1*	*1-262/1*	*73058*	*Trvalé trávne porasty*
Kluknava	*1128/1*	*1-262/1*	*73058*	*Trvalé trávne porasty*
Kluknava	*1128/1*	*1-262/1*	*73058*	*Trvalé trávne porasty*
Kluknava	*1128/1*	*1-262/1*	*73058*	*Trvalé trávne porasty*
Kluknava	*1128/1*	*1-262/1*	*73058*	*Trvalé trávne porasty*
Kluknava	*1128/1*	*1-262/1*	*73058*	*Trvalé trávne porasty*
Kluknava	*1128/1*	*1-262/1*	*73058*	*Trvalé trávne porasty*
Kluknava	*1128/1*	*1-262/1*	*73058*	*Trvalé trávne porasty*
Kluknava	*1128/1*	*1-262/1*	*73058*	*Trvalé trávne porasty*
Kluknava	*1128/1*	*1-262/1*	*73058*	*Trvalé trávne porasty*
Kluknava	*1128/1*	*1-262/1*	*73058*	*Trvalé trávne porasty*
Kluknava	*1128/1*	*1-262/1*	*73058*	*Trvalé trávne porasty*
Kluknava	*1128/1*	*1-262/1*	*73058*	*Trvalé trávne porasty*

Identifikácia KN trasa - demontáž koplet

K.ú.	Číslo parcely _C	Číslo parcely_E	Výmera	Druh pozemku
Kluknava	*1128/1*	*1-262/1*	*73058*	*Trvalé trávne porasty*

Identifikácia KN trasa - demontáž koplet

K.ú.	Číslo parcely _C	Číslo parcely_E	Výmera	Druh pozemku
Kluknava	*1128/1*	*1-262/1*	*73058*	*Trvalé trávne porasty*
Kluknava	*1128/1*	*1-262/1*	*73058*	*Trvalé trávne porasty*
Kluknava	*1128/1*	*1-262/1*	*73058*	*Trvalé trávne porasty*
Kluknava	*1128/1*	*1-262/1*	*73058*	*Trvalé trávne porasty*
Kluknava	*1128/1*	*1-262/1*	*73058*	*Trvalé trávne porasty*
Kluknava	*1128/1*	*1-262/1*	*73058*	*Trvalé trávne porasty*
Kluknava	*1128/1*	*1-262/1*	*73058*	*Trvalé trávne porasty*
Kluknava	*1128/1*	*1-262/1*	*73058*	*Trvalé trávne porasty*
Kluknava	*1128/1*	*1-262/1*	*73058*	*Trvalé trávne porasty*
Kluknava	*1128/1*	*1-262/1*	*73058*	*Trvalé trávne porasty*
Kluknava	*1128/1*	*1-262/1*	*73058*	*Trvalé trávne porasty*
Kluknava	*1128/1*	*1-262/1*	*73058*	*Trvalé trávne porasty*
Kluknava	*1128/1*	*1-262/1*	*73058*	*Trvalé trávne porasty*
Kluknava	*1128/1*	*1-262/1*	*73058*	*Trvalé trávne porasty*
Kluknava	*1128/1*	*1-262/1*	*73058*	*Trvalé trávne porasty*
Kluknava	*1128/1*	*1-262/1*	*73058*	*Trvalé trávne porasty*
Kluknava	*1128/1*	*1-262/1*	*73058*	*Trvalé trávne porasty*
Kluknava	*1128/1*	*1-262/1*	*73058*	*Trvalé trávne porasty*
Kluknava	*1128/1*	*1-262/1*	*73058*	*Trvalé trávne porasty*
Kluknava	*1128/1*	*1-262/1*	*73058*	*Trvalé trávne porasty*
Kluknava	*1128/1*	*1-262/1*	*73058*	*Trvalé trávne porasty*
Kluknava	*1128/1*	*1-262/1*	*73058*	*Trvalé trávne porasty*
Kluknava	*1128/1*	*1-262/1*	*73058*	*Trvalé trávne porasty*
Kluknava	*1128/1*	*1-262/1*	*73058*	*Trvalé trávne porasty*
Kluknava	*1128/1*	*1-262/1*	*73058*	*Trvalé trávne porasty*
Kluknava	*1128/1*	*1-262/1*	*73058*	*Trvalé trávne porasty*
Kluknava	*1128/1*	*1-262/1*	*73058*	*Trvalé trávne porasty*
Kluknava	*1128/1*	*1-262/1*	*73058*	*Trvalé trávne porasty*
Kluknava	*1128/1*	*1-262/1*	*73058*	*Trvalé trávne porasty*
Kluknava	*1128/1*	*1-262/1*	*73058*	*Trvalé trávne porasty*
Kluknava	*1128/1*	*1-262/1*	*73058*	*Trvalé trávne porasty*
Kluknava	*1128/1*	*1-262/1*	*73058*	*Trvalé trávne porasty*
Kluknava	*1128/1*	*1-262/1*	*73058*	*Trvalé trávne porasty*
Kluknava	*1128/1*	*1-262/1*	*73058*	*Trvalé trávne porasty*
Kluknava	*1128/1*	*1-262/1*	*73058*	*Trvalé trávne porasty*
Kluknava	*1128/1*	*1-262/1*	*73058*	*Trvalé trávne porasty*
Kluknava	*1128/1*	*1-262/1*	*73058*	*Trvalé trávne porasty*
Kluknava	*1128/1*	*1-262/1*	*73058*	*Trvalé trávne porasty*
Kluknava	*1128/1*	*1-262/1*	*73058*	*Trvalé trávne porasty*
Kluknava	*1128/1*	*1-262/1*	*73058*	*Trvalé trávne porasty*
Kluknava	*1128/1*	*1-262/1*	*73058*	*Trvalé trávne porasty*
Kluknava	*1128/1*	*1-262/1*	*73058*	*Trvalé trávne porasty*
Kluknava	*1128/1*	*1-262/1*	*73058*	*Trvalé trávne porasty*
Kluknava	*1128/1*	*1-262/1*	*73058*	*Trvalé trávne porasty*
Kluknava	*1128/1*	*1-262/1*	*73058*	*Trvalé trávne porasty*
Kluknava	*1128/1*	*1-262/1*	*73058*	*Trvalé trávne porasty*
Kluknava	*1128/1*	*1-262/1*	*73058*	*Trvalé trávne porasty*
Kluknava	*1128/1*	*1-262/1*	*73058*	*Trvalé trávne porasty*
Kluknava	*1128/1*	*1-262/1*	*73058*	*Trvalé trávne porasty*
Kluknava	*1128/1*	*1-262/1*	*73058*	*Trvalé trávne porasty*
Kluknava	*1128/1*	*1-262/1*	*73058*	*Trvalé trávne porasty*
Kluknava	*1128/1*	*1-262/1*	*73058*	*Trvalé trávne porasty*
Kluknava	*1128/1*	*1-262/1*	*73058*	*Trvalé trávne porasty*
Kluknava	*1128/1*	*1-262/1*	*73058*	*Trvalé trávne porasty*
Kluknava	*1128/1*	*1-262/1*	*73058*	*Trvalé trávne porasty*
Kluknava	*1128/1*	*1-262/1*	*73058*	*Trvalé trávne porasty*
Kluknava	*1128/1*	*1-262/1*	*73058*	*Trvalé trávne porasty*
Kluknava	*1128/1*	*1-262/1*	*73058*	*Trvalé trávne porasty*
Kluknava	*1128/1*	*1-262/1*	*73058*	*Trvalé trávne porasty*
Kluknava	*1128/1*	*1-262/1*	*73058*	*Trvalé trávne porasty*
Kluknava	*1128/1*	*1-262/1*	*73058*	*Trvalé trávne porasty*
Kluknava	*1128/1*	*1-262/1*	*73058*	*Trvalé trávne porasty*
Kluknava	*1128/1*	*1-262/1*	*73058*	*Trvalé trávne porasty*
Kluknava	*1128/1*	*1-262/1*	*73058*	*Trvalé trávne porasty*
Kluknava	*1128/1*	*1-262/1*	*73058*	*Trvalé trávne porasty*
Kluknava	*1128/1*	*1-262/1*	*73058*	*Trvalé trávne porasty*
Kluknava	*1128/1*	*1-262/1*	*73058*	*Trvalé trávne porasty*
Kluknava	*1128/1*	*1-262/1*	*73058*	*Trvalé trávne porasty*
Kluknava	*1128/1*	*1-262/1*	*73058*	*Trvalé trávne porasty*

Identifikácia KN trasa - demontáž koplet

K.ú.	Číslo parcely _C	Číslo parcely_E	Výmera	Druh pozemku
Kluknava	*1128/1*	*1-262/1*	*73058*	*Trvalé trávne porasty*
Kluknava	*1128/1*	*1-262/1*	*73058*	*Trvalé trávne porasty*
Kluknava	*1128/1*	*1-262/1*	*73058*	*Trvalé trávne porasty*
Kluknava	*1128/1*	*1-262/1*	*73058*	*Trvalé trávne porasty*
Kluknava	*1128/1*	*1-262/1*	*73058*	*Trvalé trávne porasty*
Kluknava	*1128/1*	*1-262/1*	*73058*	*Trvalé trávne porasty*
Kluknava	*1128/1*	*1-262/1*	*73058*	*Trvalé trávne porasty*
Kluknava	*1128/1*	*1-262/1*	*73058*	*Trvalé trávne porasty*
Kluknava	*1128/1*	*1-262/1*	*73058*	*Trvalé trávne porasty*
Kluknava	*1128/1*	*1-262/1*	*73058*	*Trvalé trávne porasty*
Kluknava	*1128/1*	*1-262/1*	*73058*	*Trvalé trávne porasty*
Kluknava	*1128/1*	*1-262/1*	*73058*	*Trvalé trávne porasty*
Kluknava	*1128/1*	*1-262/1*	*73058*	*Trvalé trávne porasty*
Kluknava	*1128/1*	*1-262/1*	*73058*	*Trvalé trávne porasty*
Kluknava	*1128/1*	*1-262/1*	*73058*	*Trvalé trávne porasty*
Kluknava	*1128/1*	*1-262/1*	*73058*	*Trvalé trávne porasty*
Kluknava	*1128/1*	*1-262/1*	*73058*	*Trvalé trávne porasty*
Kluknava	*1128/1*	*1-262/1*	*73058*	*Trvalé trávne porasty*
Kluknava	*1128/1*	*1-262/1*	*73058*	*Trvalé trávne porasty*
Kluknava	*1128/1*	*1-262/1*	*73058*	*Trvalé trávne porasty*
Kluknava	*1128/1*	*1-262/1*	*73058*	*Trvalé trávne porasty*
Kluknava	*1128/1*	*1-262/1*	*73058*	*Trvalé trávne porasty*
Kluknava	*1128/1*	*1-262/1*	*73058*	*Trvalé trávne porasty*
Kluknava	*1128/1*	*1-262/1*	*73058*	*Trvalé trávne porasty*
Kluknava	*1128/1*	*1-262/1*	*73058*	*Trvalé trávne porasty*
Kluknava	*1128/1*	*1-262/1*	*73058*	*Trvalé trávne porasty*
Kluknava	*1128/1*	*1-262/1*	*73058*	*Trvalé trávne porasty*
Kluknava	*1128/1*	*1-262/1*	*73058*	*Trvalé trávne porasty*
Kluknava	*1128/1*	*1-262/1*	*73058*	*Trvalé trávne porasty*
Kluknava	*1128/1*	*1-262/1*	*73058*	*Trvalé trávne porasty*
Kluknava	*1128/1*	*1-262/1*	*73058*	*Trvalé trávne porasty*
Kluknava	*1128/1*	*1-262/1*	*73058*	*Trvalé trávne porasty*
Kluknava	*1128/1*	*1-262/1*	*73058*	*Trvalé trávne porasty*
Kluknava	*1128/1*	*1-262/1*	*73058*	*Trvalé trávne porasty*
Kluknava	*1128/1*	*1-262/1*	*73058*	*Trvalé trávne porasty*
Kluknava	*1128/1*	*1-262/1*	*73058*	*Trvalé trávne porasty*
Kluknava	*1128/1*	*1-262/1*	*73058*	*Trvalé trávne porasty*
Kluknava	*1128/1*	*1-262/1*	*73058*	*Trvalé trávne porasty*
Kluknava	*1128/1*	*1-262/1*	*73058*	*Trvalé trávne porasty*
Kluknava	*1128/1*	*1-262/1*	*73058*	*Trvalé trávne porasty*
Kluknava	*1128/1*	*1-262/1*	*73058*	*Trvalé trávne porasty*
Kluknava	*1128/1*	*1-262/1*	*73058*	*Trvalé trávne porasty*
Kluknava	*1128/1*	*1-262/1*	*73058*	*Trvalé trávne porasty*
Kluknava	*1128/1*	*1-262/1*	*73058*	*Trvalé trávne porasty*
Kluknava	*1128/1*	*1-262/1*	*73058*	*Trvalé trávne porasty*
Kluknava	*1128/1*	*1-262/1*	*73058*	*Trvalé trávne porasty*
Kluknava	*1128/1*	*1-262/1*	*73058*	*Trvalé trávne porasty*
Kluknava	*1128/1*	*1-262/1*	*73058*	*Trvalé trávne porasty*
Kluknava	*1128/1*	*1-262/1*	*73058*	*Trvalé trávne porasty*
Kluknava	*1128/1*	*1-262/1*	*73058*	*Trvalé trávne porasty*
Kluknava	*1128/1*	*1-262/1*	*73058*	*Trvalé trávne porasty*
Kluknava	*1128/1*	*1-262/1*	*73058*	*Trvalé trávne porasty*
Kluknava	*1128/1*	*1-262/1*	*73058*	*Trvalé trávne porasty*
Kluknava	*1128/1*	*1-262/1*	*73058*	*Trvalé trávne porasty*
Kluknava	*1128/1*	*1-262/1*	*73058*	*Trvalé trávne porasty*
Kluknava	*1128/1*	*1-262/1*	*73058*	*Trvalé trávne porasty*
Kluknava	*1128/1*	*1-262/1*	*73058*	*Trvalé trávne porasty*
Kluknava	*1128/1*	*1-262/1*	*73058*	*Trvalé trávne porasty*
Kluknava	*1128/1*	*1-262/1*	*73058*	*Trvalé trávne porasty*
Kluknava	*1128/1*	*1-262/1*	*73058*	*Trvalé trávne porasty*
Kluknava	*1128/1*	*1-262/1*	*73058*	*Trvalé trávne porasty*
Kluknava	*1128/1*	*1-262/1*	*73058*	*Trvalé trávne porasty*
Kluknava	*1128/1*	*1-262/1*	*73058*	*Trvalé trávne porasty*
Kluknava	*1128/1*	*1-262/1*	*73058*	*Trvalé trávne porasty*
Kluknava	*1128/1*	*1-262/1*	*73058*	*Trvalé trávne porasty*
Kluknava	*1128/1*	*1-262/1*	*73058*	*Trvalé trávne porasty*
Kluknava	*1128/1*	*1-262/1*	*73058*	*Trvalé trávne porasty*
Kluknava	*1128/1*	*1-262/1*	*73058*	*Trvalé trávne porasty*
Kluknava	*1128/1*	*1-262/1*	*73058*	*Trvalé trávne porasty*
Kluknava	*1128/1*	*1-262/1*	*73058*	*Trvalé trávne porasty*
Kluknava	*1128/1*	*1-262/1*	*73058*	*Trvalé trávne porasty*
Kluknava	*1128/1*	*1-262/1*	*73058*	*Trvalé trávne porasty*
Kluknava	*1128/1*	*1-262/1*	*73058*	*Trvalé trávne porasty*
Kluknava	*1128/1*	*1-262/1*	*73058*	*Trvalé trávne porasty*
Kluknava	*1128/1*	*1-262/1*	*73058*	*Trvalé trávne porasty*
Kluknava	*1128/1*	*1-262/1*	*73058*	*Trvalé trávne porasty*
Kluknava	*1128/1*	*1-262/1*	*73058*	*Trvalé trávne porasty*
Kluknava	*1128/1*	*1-262/1*	*73058*	*Trvalé trávne porasty*
Kluknava	*1128/1*	*1-262/1*	*73058*	*Trvalé trávne porasty*
Kluknava	*1128/1*	*1-262/1*	*73058*	*Trvalé trávne porasty*

Identifikácia KN trasa - demontáž koplet

K.ú.	Číslo parcely _C	Číslo parcely_E	Výmera	Druh pozemku
Kluknava	*1128/1*	*1-262/1*	*73058*	*Trvalé trávne porasty*

Identifikácia KN trasa - demontáž koplet

K.ú.	Číslo parcely _C	Číslo parcely_E	Výmera	Druh pozemku
Kluknava	*1128/1*	*1-262/1*	*73058*	*Trvalé trávne porasty*

Identifikácia KN trasa - demontáž koplet

K.ú.	Číslo parcely _C	Číslo parcely_E	Výmera	Druh pozemku
Kluknava	1288/1	1059/64	3340	Orná pôda
Kluknava	1288/1	1059/64	3340	Orná pôda
Kluknava	1288/1	1059/65	4097	Orná pôda
Kluknava	1288/1	1059/65	4097	Orná pôda
Kluknava	1288/1	1059/65	4097	Orná pôda
Kluknava	1288/1	1059/65	4097	Orná pôda
Kluknava	1288/1	1059/65	4097	Orná pôda
Kluknava	1288/1	1059/65	4097	Orná pôda
Kluknava	1288/1	1059/65	4097	Orná pôda
Kluknava	1288/1	1059/65	4097	Orná pôda
Kluknava	1288/1	1059/65	4097	Orná pôda
Kluknava	1288/1	1059/65	4097	Orná pôda
Kluknava	1288/1	1059/65	4097	Orná pôda
Kluknava	1288/1	1059/65	4097	Orná pôda
Kluknava	1288/1	1059/65	4097	Orná pôda
Kluknava	1288/1	1059/65	4097	Orná pôda
Kluknava	1288/1	1059/65	4097	Orná pôda
Kluknava	1288/1	1059/65	4097	Orná pôda
Kluknava	1288/1	1059/65	4097	Orná pôda
Kluknava	1288/1	1059/65	4097	Orná pôda
Kluknava	1288/1	1059/66	4097	Orná pôda
Kluknava	1288/1	1059/66	4097	Orná pôda
Kluknava	1288/1	1059/66	4097	Orná pôda
Kluknava	1288/1	1059/66	4097	Orná pôda
Kluknava	1288/1	1059/66	4097	Orná pôda
Kluknava	1288/1	1059/66	4097	Orná pôda
Kluknava	1288/1	1059/66	4097	Orná pôda
Kluknava	1288/1	1059/66	4097	Orná pôda
Kluknava	1288/1	1059/66	4097	Orná pôda
Kluknava	1288/1	1059/66	4097	Orná pôda
Kluknava	1288/1	1059/67	4096	Orná pôda
Kluknava	1288/1	1059/67	4096	Orná pôda
Kluknava	1288/1	1059/67	4096	Orná pôda
Kluknava	1288/1	1059/67	4096	Orná pôda
Kluknava	1288/1	1059/67	4096	Orná pôda
Kluknava	1288/1	1059/67	4096	Orná pôda
Kluknava	1288/1	1059/67	4096	Orná pôda
Kluknava	1288/1	1059/67	4096	Orná pôda
Kluknava	1288/1	1059/67	4096	Orná pôda
Kluknava	1288/1	1059/67	4096	Orná pôda
Kluknava	1288/1	1059/68	4007	Orná pôda
Kluknava	1288/1	1059/69	4098	Orná pôda
Kluknava	1288/1	1059/69	4098	Orná pôda
Kluknava	1288/1	1059/69	4098	Orná pôda
Kluknava	1288/1	1059/70	4097	Orná pôda
Kluknava	1288/1	1059/70	4097	Orná pôda
Kluknava	1288/1	1059/71	4097	Orná pôda
Kluknava	1288/1	1059/72	4097	Zastavané plochy a nádvoria
Kluknava	1288/1	1059/72	4097	Zastavané plochy a nádvoria
Kluknava	1288/1	1059/72	4097	Zastavané plochy a nádvoria
Kluknava	1288/1	1059/72	4097	Zastavané plochy a nádvoria
Kluknava	1288/1	1059/72	4097	Zastavané plochy a nádvoria
Kluknava	1288/1	1059/72	4097	Zastavané plochy a nádvoria
Kluknava	1288/1	1059/72	4097	Zastavané plochy a nádvoria

Identifikácia KN trasa - demontáž koplet

K.ú.	Číslo parcely _C	Číslo parcely_E	Výmera	Druh pozemku
Kluknava	1288/1	1059/72	4097	Zastavané plochy a nádvoria
Kluknava	1288/1	1059/73	4097	Orná pôda
Kluknava	1288/1	1059/73	4097	Orná pôda
Kluknava	1288/1	1059/74	4097	Orná pôda
Kluknava	1288/1	1059/75	4097	Orná pôda
Kluknava	1288/1	1059/75	4097	Orná pôda
Kluknava	1288/1	1059/75	4097	Orná pôda
Kluknava	1288/1	1059/75	4097	Orná pôda
Kluknava	1288/1	1059/75	4097	Orná pôda
Kluknava	1288/1	1059/76	4096	Orná pôda
Kluknava	1288/1	1059/76	4096	Orná pôda
Kluknava	1288/1	1059/76	4096	Orná pôda
Kluknava	1288/1	1059/76	4096	Orná pôda
Kluknava	1288/1	1059/76	4096	Orná pôda
Kluknava	1288/1	1059/76	4096	Orná pôda
Kluknava	1288/1	1059/76	4096	Orná pôda
Kluknava	1288/1	1059/77	4097	Orná pôda
Kluknava	1288/1	1059/77	4097	Orná pôda
Kluknava	1288/1	1059/77	4097	Orná pôda
Kluknava	1288/1	1059/77	4097	Orná pôda
Kluknava	1288/1	1059/77	4097	Orná pôda
Kluknava	1288/1	1059/77	4097	Orná pôda
Kluknava	1288/1	1059/77	4097	Orná pôda
Kluknava	1288/1	1059/77	4097	Orná pôda
Kluknava	1288/1	1059/77	4097	Orná pôda
Kluknava	1288/1	1059/77	4097	Orná pôda
Kluknava	1288/1	1059/77	4097	Orná pôda
Kluknava	1288/1	1059/77	4097	Orná pôda
Kluknava	1288/1	1059/77	4097	Orná pôda
Kluknava	1288/1	1059/77	4097	Orná pôda
Kluknava	1288/1	1059/77	4097	Orná pôda
Kluknava	1288/1	1059/77	4097	Orná pôda
Kluknava	1288/1	1059/77	4097	Orná pôda
Kluknava	1288/1	1059/77	4097	Orná pôda
Kluknava	1288/1	1059/77	4097	Orná pôda
Kluknava	1288/1	1059/77	4097	Orná pôda
Kluknava	1288/1	1059/77	4097	Orná pôda
Kluknava	1288/1	1059/78	4097	Orná pôda
Kluknava	1288/1	1059/78	4097	Orná pôda
Kluknava	1288/1	1059/78	4097	Orná pôda
Kluknava	1288/1	1059/78	4097	Orná pôda
Kluknava	1288/1	1059/78	4097	Orná pôda
Kluknava	1288/1	1059/78	4097	Orná pôda
Kluknava	1288/1	1059/78	4097	Orná pôda
Kluknava	1288/1	1059/78	4097	Orná pôda
Kluknava	1288/1	1059/78	4097	Orná pôda
Kluknava	1288/1	1059/78	4097	Orná pôda
Kluknava	1288/1	1059/78	4097	Orná pôda
Kluknava	1288/1	1059/78	4097	Orná pôda
Kluknava	1288/1	1059/78	4097	Orná pôda
Kluknava	1288/1	1059/78	4097	Orná pôda

Identifikácia KN trasa - demontáž koplet

K.ú.	Číslo parcely _C	Číslo parcely_E	Výmera	Druh pozemku
Kluknava	1288/1	1059/78	4097	Orná pôda
Kluknava	1288/1	1059/78	4097	Orná pôda
Kluknava	1288/1	1059/78	4097	Orná pôda
Kluknava	1288/1	1059/78	4097	Orná pôda
Kluknava	1288/1	1059/78	4097	Orná pôda
Kluknava	1288/1	1059/78	4097	Orná pôda
Kluknava	1288/1	1059/78	4097	Orná pôda
Kluknava	1288/1	1658	2022	Ostatné plochy
Kluknava	1288/1	1658	2022	Ostatné plochy
Kluknava	1288/1	983	1961	Orná pôda
Kluknava	1288/1	983	1961	Orná pôda
Kluknava	1288/1	983	1961	Orná pôda
Kluknava	1288/1	983	1961	Orná pôda
Kluknava	1288/1	983	1961	Orná pôda
Kluknava	1288/1	983	1961	Orná pôda
Kluknava	1288/1	983	1961	Orná pôda
Kluknava	1288/1	983	1961	Orná pôda
Kluknava	1288/1	983	1961	Orná pôda
Kluknava	1288/1	983	1961	Orná pôda
Kluknava	1288/1	983	1961	Orná pôda
Kluknava	1288/1	983	1961	Orná pôda
Kluknava	1288/1	983	1961	Orná pôda
Kluknava	1288/1	984	2602	Orná pôda
Kluknava	1290/1		320210	Orná pôda
Kluknava	1290/1	1059/10	2666	Orná pôda
Kluknava	1290/1	1059/10	2666	Orná pôda
Kluknava	1290/1	1059/10	2666	Orná pôda
Kluknava	1290/1	1059/10	2666	Orná pôda
Kluknava	1290/1	1059/10	2666	Orná pôda
Kluknava	1290/1	1059/11	2663	Orná pôda
Kluknava	1290/1	1059/11	2663	Orná pôda
Kluknava	1290/1	1059/11	2663	Orná pôda
Kluknava	1290/1	1059/11	2663	Orná pôda
Kluknava	1290/1	1059/11	2663	Orná pôda
Kluknava	1290/1	1059/12	2666	Orná pôda
Kluknava	1290/1	1059/12	2666	Orná pôda
Kluknava	1290/1	1059/12	2666	Orná pôda
Kluknava	1290/1	1059/124	1667	Orná pôda
Kluknava	1290/1	1059/124	1667	Orná pôda
Kluknava	1290/1	1059/124	1667	Orná pôda
Kluknava	1290/1	1059/124	1667	Orná pôda
Kluknava	1290/1	1059/124	1667	Orná pôda
Kluknava	1290/1	1059/124	1667	Orná pôda
Kluknava	1290/1	1059/125	2885	Orná pôda
Kluknava	1290/1	1059/125	2885	Orná pôda
Kluknava	1290/1	1059/126	2874	Orná pôda
Kluknava	1290/1	1059/126	2874	Orná pôda
Kluknava	1290/1	1059/126	2874	Orná pôda
Kluknava	1290/1	1059/126	2874	Orná pôda
Kluknava	1290/1	1059/126	2874	Orná pôda
Kluknava	1290/1	1059/126	2874	Orná pôda
Kluknava	1290/1	1059/126	2874	Orná pôda
Kluknava	1290/1	1059/126	2874	Orná pôda
Kluknava	1290/1	1059/126	2874	Orná pôda

Identifikácia KN trasa - demontáž koplet

K.ú.	Číslo parcely _C	Číslo parcely_E	Výmera	Druh pozemku
Kluknava	1290/1	1059/126	2874	Orná pôda
Kluknava	1290/1	1059/126	2874	Orná pôda
Kluknava	1290/1	1059/126	2874	Orná pôda
Kluknava	1290/1	1059/126	2874	Orná pôda
Kluknava	1290/1	1059/126	2874	Orná pôda
Kluknava	1290/1	1059/126	2874	Orná pôda
Kluknava	1290/1	1059/126	2874	Orná pôda
Kluknava	1290/1	1059/126	2874	Orná pôda
Kluknava	1290/1	1059/126	2874	Orná pôda
Kluknava	1290/1	1059/126	2874	Orná pôda
Kluknava	1290/1	1059/126	2874	Orná pôda
Kluknava	1290/1	1059/126	2874	Orná pôda
Kluknava	1290/1	1059/126	2874	Orná pôda
Kluknava	1290/1	1059/126	2874	Orná pôda
Kluknava	1290/1	1059/126	2874	Orná pôda
Kluknava	1290/1	1059/126	2874	Orná pôda
Kluknava	1290/1	1059/126	2874	Orná pôda
Kluknava	1290/1	1059/126	2874	Orná pôda
Kluknava	1290/1	1059/126	2874	Orná pôda
Kluknava	1290/1	1059/127	2874	Orná pôda
Kluknava	1290/1	1059/127	2874	Orná pôda
Kluknava	1290/1	1059/127	2874	Orná pôda
Kluknava	1290/1	1059/127	2874	Orná pôda
Kluknava	1290/1	1059/127	2874	Orná pôda
Kluknava	1290/1	1059/127	2874	Orná pôda
Kluknava	1290/1	1059/128	2874	Orná pôda
Kluknava	1290/1	1059/129	2874	Orná pôda
Kluknava	1290/1	1059/129	2874	Orná pôda
Kluknava	1290/1	1059/129	2874	Orná pôda
Kluknava	1290/1	1059/13	2670	Orná pôda
Kluknava	1290/1	1059/13	2670	Orná pôda
Kluknava	1290/1	1059/13	2670	Orná pôda
Kluknava	1290/1	1059/130	2874	Orná pôda
Kluknava	1290/1	1059/130	2874	Orná pôda
Kluknava	1290/1	1059/130	2874	Orná pôda
Kluknava	1290/1	1059/130	2874	Orná pôda
Kluknava	1290/1	1059/130	2874	Orná pôda
Kluknava	1290/1	1059/130	2874	Orná pôda
Kluknava	1290/1	1059/130	2874	Orná pôda
Kluknava	1290/1	1059/130	2874	Orná pôda
Kluknava	1290/1	1059/130	2874	Orná pôda
Kluknava	1290/1	1059/130	2874	Orná pôda
Kluknava	1290/1	1059/130	2874	Orná pôda
Kluknava	1290/1	1059/14	2678	Orná pôda
Kluknava	1290/1	1059/14	2678	Orná pôda
Kluknava	1290/1	1059/14	2678	Orná pôda
Kluknava	1290/1	1059/14	2678	Orná pôda
Kluknava	1290/1	1059/14	2678	Orná pôda
Kluknava	1290/1	1059/14	2678	Orná pôda
Kluknava	1290/1	1059/14	2678	Orná pôda
Kluknava	1290/1	1059/14	2678	Orná pôda
Kluknava	1290/1	1059/146	7035	Ostatné plochy
Kluknava	1290/1	1059/146	7035	Ostatné plochy
Kluknava	1290/1	1059/15	2685	Orná pôda
Kluknava	1290/1	1059/15	2685	Orná pôda

Identifikácia KN trasa - demontáž koplet

K.ú.	Číslo parcely _C	Číslo parcely_E	Výmera	Druh pozemku
Kluknava	1290/1	1059/15	2685	Orná pôda
Kluknava	1290/1	1059/15	2685	Orná pôda
Kluknava	1290/1	1059/15	2685	Orná pôda
Kluknava	1290/1	1059/15	2685	Orná pôda
Kluknava	1290/1	1059/15	2685	Orná pôda
Kluknava	1290/1	1059/15	2685	Orná pôda
Kluknava	1290/1	1059/16	2689	Orná pôda
Kluknava	1290/1	1059/16	2689	Orná pôda
Kluknava	1290/1	1059/16	2689	Orná pôda
Kluknava	1290/1	1059/17	2696	Orná pôda
Kluknava	1290/1	1059/17	2696	Orná pôda
Kluknava	1290/1	1059/17	2696	Orná pôda
Kluknava	1290/1	1059/18	2704	Orná pôda
Kluknava	1290/1	1059/19	2708	Orná pôda
Kluknava	1290/1	1059/19	2708	Orná pôda
Kluknava	1290/1	1059/20	2711	Orná pôda
Kluknava	1290/1	1059/20	2711	Orná pôda
Kluknava	1290/1	1059/20	2711	Orná pôda
Kluknava	1290/1	1059/21	2715	Orná pôda
Kluknava	1290/1	1059/21	2715	Orná pôda
Kluknava	1290/1	1059/22	2727

Identifikácia KN trasa - demontáž koplet

K.ú.	Číslo parcely _C	Číslo parcely_E	Výmera	Druh pozemku
Kluknava	1290/1	1059/23	2734	Orná pôda
Kluknava	1290/1	1059/23	2734	Orná pôda
Kluknava	1290/1	1059/23	2734	Orná pôda
Kluknava	1290/1	1059/23	2734	Orná pôda
Kluknava	1290/1	1059/23	2734	Orná pôda
Kluknava	1290/1	1059/23	2734	Orná pôda
Kluknava	1290/1	1059/23	2734	Orná pôda
Kluknava	1290/1	1059/23	2734	Orná pôda
Kluknava	1290/1	1059/23	2734	Orná pôda
Kluknava	1290/1	1059/23	2734	Orná pôda
Kluknava	1290/1	1059/23	2734	Orná pôda
Kluknava	1290/1	1059/24	2738	Orná pôda
Kluknava	1290/1	1059/24	2738	Orná pôda
Kluknava	1290/1	1059/24	2738	Orná pôda
Kluknava	1290/1	1059/24	2738	Orná pôda
Kluknava	1290/1	1059/24	2738	Orná pôda
Kluknava	1290/1	1059/24	2738	Orná pôda
Kluknava	1290/1	1059/24	2738	Orná pôda
Kluknava	1290/1	1059/25	2737	Orná pôda
Kluknava	1290/1	1059/25	2737	Orná pôda
Kluknava	1290/1	1059/25	2737	Orná pôda
Kluknava	1290/1	1059/25	2737	Orná pôda
Kluknava	1290/1	1059/25	2737	Orná pôda
Kluknava	1290/1	1059/26	2742	Orná pôda
Kluknava	1290/1	1059/26	2742	Orná pôda
Kluknava	1290/1	1059/27	2745	Orná pôda
Kluknava	1290/1	1059/27	2745	Orná pôda
Kluknava	1290/1	1059/27	2745	Orná pôda
Kluknava	1290/1	1059/27	2745	Orná pôda
Kluknava	1290/1	1059/27	2745	Orná pôda
Kluknava	1290/1	1059/27	2745	Orná pôda
Kluknava	1290/1	1059/27	2745	Orná pôda
Kluknava	1290/1	1059/27	2745	Orná pôda
Kluknava	1290/1	1059/27	2745	Orná pôda
Kluknava	1290/1	1059/27	2745	Orná pôda
Kluknava	1290/1	1059/27	2745	Orná pôda
Kluknava	1290/1	1059/27	2745	Orná pôda
Kluknava	1290/1	1059/27	2745	Orná pôda
Kluknava	1290/1	1059/27	2745	Orná pôda
Kluknava	1290/1	1059/27	2745	Orná pôda
Kluknava	1290/1	1059/27	2745	Orná pôda
Kluknava	1290/1	1059/27	2745	Orná pôda
Kluknava	1290/1	1059/27	2745	Orná pôda
Kluknava	1290/1	1059/27	2745	Orná pôda
Kluknava	1290/1	1059/27	2745	Orná pôda
Kluknava	1290/1	1059/27	2745	Orná pôda
Kluknava	1290/1	1059/27	2745	Orná pôda
Kluknava	1290/1	1059/27	2745	Orná pôda
Kluknava	1290/1	1059/28	2750	Orná pôda
Kluknava	1290/1	1059/28	2750	Orná pôda
Kluknava	1290/1	1059/28	2750	Orná pôda
Kluknava	1290/1	1059/29	2757	Orná pôda
Kluknava	1290/1	1059/29	2757	Orná pôda
Kluknava	1290/1	1059/29	2757	Orná pôda

Identifikácia KN trasa - demontáž koplet

K.ú.	Číslo parcely _C	Číslo parcely_E	Výmera	Druh pozemku
Kluknava	1290/1	1059/30	2761	Orná pôda
Kluknava	1290/1	1059/30	2761	Orná pôda
Kluknava	1290/1	1059/30	2761	Orná pôda
Kluknava	1290/1	1059/30	2761	Orná pôda
Kluknava	1290/1	1059/31	2761	Orná pôda
Kluknava	1290/1	1059/31	2761	Orná pôda
Kluknava	1290/1	1059/31	2761	Orná pôda
Kluknava	1290/1	1059/31	2761	Orná pôda
Kluknava	1290/1	1059/32	2768	Orná pôda
Kluknava	1290/1	1059/33	2776	Orná pôda
Kluknava	1290/1	1059/33	2776	Orná pôda
Kluknava	1290/1	1059/34	2792	Orná pôda
Kluknava	1290/1	1059/34	2792	Orná pôda
Kluknava	1290/1	1059/34	2792	Orná pôda
Kluknava	1290/1	1059/35	2795	Orná pôda
Kluknava	1290/1	1059/35	2795	Orná pôda
Kluknava	1290/1	1059/35	2795	Orná pôda
Kluknava	1290/1	1059/36	2802	Orná pôda
Kluknava	1290/1	1059/36	2802	Orná pôda
Kluknava	1290/1	1059/36	2802	Orná pôda
Kluknava	1290/1	1059/36	2802	Orná pôda
Kluknava	1290/1	1059/36	2802	Orná pôda
Kluknava	1290/1	1059/36	2802	Orná pôda
Kluknava	1290/1	1059/36	2802	Orná pôda
Kluknava	1290/1	1059/36	2802	Orná pôda
Kluknava	1290/1	1059/36	2802	Orná pôda
Kluknava	1290/1	1059/36	2802	Orná pôda
Kluknava	1290/1	1059/36	2802	Orná pôda
Kluknava	1290/1	1059/36	2802	Orná pôda
Kluknava	1290/1	1059/37	2806	Orná pôda
Kluknava	1290/1	1059/37	2806	Orná pôda
Kluknava	1290/1	1059/37	2806	Orná pôda
Kluknava	1290/1	1059/37	2806	Orná pôda
Kluknava	1290/1	1059/37	2806	Orná pôda
Kluknava	1290/1	1059/38	2841	Orná pôda
Kluknava	1290/1	1059/38	2841	Orná pôda
Kluknava	1290/1	1059/38	2841	Orná pôda
Kluknava	1290/1	1059/38	2841	Orná pôda
Kluknava	1290/1	1059/38	2841	Orná pôda
Kluknava	1290/1	1059/38	2841	Orná pôda
Kluknava	1290/1	1059/38	2841	Orná pôda
Kluknava	1290/1	1059/38	2841	Orná pôda
Kluknava	1290/1	1059/38	2841	Orná pôda
Kluknava	1290/1	1059/38	2841	Orná pôda
Kluknava	1290/1	1059/38	2841	Orná pôda
Kluknava	1290/1	1059/38	2841	Orná pôda
Kluknava	1290/1	1059/38	2841	Orná pôda
Kluknava	1290/1	1059/39	2840	Orná pôda
Kluknava	1290/1	1059/39	2840	Orná pôda
Kluknava	1290/1	1059/39	2840	Orná pôda
Kluknava	1290/1	1059/39	2840	Orná pôda
Kluknava	1290/1	1059/39	2840	Orná pôda
Kluknava	1290/1	1059/39	2840	Orná pôda
Kluknava	1290/1	1059/39	2840	Orná pôda

Identifikácia KN trasa - demontáž koplet

K.ú.	Číslo parcely _C	Číslo parcely_E	Výmera	Druh pozemku
Kluknava	1290/1	1059/39	2840	Orná pôda
Kluknava	1290/1	1059/39	2840	Orná pôda
Kluknava	1290/1	1059/39	2840	Orná pôda
Kluknava	1290/1	1059/39	2840	Orná pôda
Kluknava	1290/1	1059/39	2840	Orná pôda
Kluknava	1290/1	1059/39	2840	Orná pôda
Kluknava	1290/1	1059/3	3114	Orná pôda
Kluknava	1290/1	1059/3	3114	Orná pôda
Kluknava	1290/1	1059/3	3114	Orná pôda
Kluknava	1290/1	1059/3	3114	Orná pôda
Kluknava	1290/1	1059/3	3114	Orná pôda
Kluknava	1290/1	1059/3	3114	Orná pôda
Kluknava	1290/1	1059/3	3114	Orná pôda
Kluknava	1290/1	1059/3	3114	Orná pôda
Kluknava	1290/1	1059/3	3114	Orná pôda
Kluknava	1290/1	1059/3	3114	Orná pôda
Kluknava	1290/1	1059/3	3114	Orná pôda
Kluknava	1290/1	1059/3	3114	Orná pôda
Kluknava	1290/1	1059/3	3114	Orná pôda
Kluknava	1290/1	1059/4	2733	Orná pôda
Kluknava	1290/1	1059/4	2733	Orná pôda
Kluknava	1290/1	1059/4	2733	Orná pôda
Kluknava	1290/1	1059/4	2733	Orná pôda
Kluknava	1290/1	1059/4	2733	Orná pôda
Kluknava	1290/1	1059/4	2733	Orná pôda
Kluknava	1290/1	1059/4	2733	Orná pôda
Kluknava	1290/1	1059/4	2733	Orná pôda
Kluknava	1290/1	1059/4	2733	Orná pôda
Kluknava	1290/1	1059/4	2733	Orná pôda
Kluknava	1290/1	1059/4	2733	Orná pôda
Kluknava	1290/1	1059/4	2733	Orná pôda
Kluknava	1290/1	1059/4	2733	Orná pôda
Kluknava	1290/1	1059/40	2817	Orná pôda
Kluknava	1290/1	1059/41	2829	Orná pôda
Kluknava	1290/1	1059/41	2829	Orná pôda
Kluknava	1290/1	1059/41	2829	Orná pôda
Kluknava	1290/1	1059/41	2829	Orná pôda
Kluknava	1290/1	1059/41	2829	Orná pôda
Kluknava	1290/1	1059/41	2829	Orná pôda
Kluknava	1290/1	1059/41	2829	Orná pôda
Kluknava	1290/1	1059/41	2829	Orná pôda
Kluknava	1290/1	1059/42	2832	Orná pôda
Kluknava	1290/1	1059/42	2832	Orná pôda
Kluknava	1290/1	1059/42	2832	Orná pôda
Kluknava	1290/1	1059/42	2832	Orná pôda
Kluknava	1290/1	1059/42	2832	Orná pôda
Kluknava	1290/1	1059/42	2832	Orná pôda
Kluknava	1290/1	1059/43	2836	Orná pôda
Kluknava	1290/1	1059/43	2836	Orná pôda
Kluknava	1290/1	1059/43	2836	Orná pôda
Kluknava	1290/1	1059/43	2836	Orná pôda
Kluknava	1290/1	1059/43	2836	Orná pôda
Kluknava	1290/1	1059/43	2836	Orná pôda
Kluknava	1290/1	1059/44	2848	Orná pôda

Identifikácia KN trasa - demontáž koplet

K.ú.	Číslo parcely _C	Číslo parcely_E	Výmera	Druh pozemku
Kluknava	1290/1	1059/44	2848	Orná pôda
Kluknava	1290/1	1059/44	2848	Orná pôda
Kluknava	1290/1	1059/44	2848	Orná pôda
Kluknava	1290/1	1059/44	2848	Orná pôda
Kluknava	1290/1	1059/44	2848	Orná pôda
Kluknava	1290/1	1059/45	2850	Orná pôda
Kluknava	1290/1	1059/45	2850	Orná pôda
Kluknava	1290/1	1059/46	2852	Orná pôda
Kluknava	1290/1	1059/46	2852	Orná pôda
Kluknava	1290/1	1059/47	2853	Orná pôda
Kluknava	1290/1	1059/48	2855	Orná pôda
Kluknava	1290/1	1059/48	2855	Orná pôda
Kluknava	1290/1	1059/48	2855	Orná pôda
Kluknava	1290/1	1059/48	2855	Orná pôda
Kluknava	1290/1	1059/48	2855	Orná pôda
Kluknava	1290/1	1059/48	2855	Orná pôda
Kluknava	1290/1	1059/49	2854	Orná pôda
Kluknava	1290/1	1059/49	2854	Orná pôda
Kluknava	1290/1	1059/49	2854	Orná pôda
Kluknava	1290/1	1059/5	2575	Orná pôda
Kluknava	1290/1	1059/5	2575	Orná pôda
Kluknava	1290/1	1059/5	2575	Orná pôda
Kluknava	1290/1	1059/5	2575	Orná pôda
Kluknava	1290/1	1059/5	2575	Orná pôda
Kluknava	1290/1	1059/50	2856	Orná pôda
Kluknava	1290/1	1059/50	2856	Orná pôda
Kluknava	1290/1	1059/50	2856	Orná pôda
Kluknava	1290/1	1059/50	2856	Orná pôda
Kluknava	1290/1	1059/51	2860	Orná pôda
Kluknava	1290/1	1059/51	2860	Orná pôda
Kluknava	1290/1	1059/51	2860	Orná pôda
Kluknava	1290/1	1059/51	2860	Orná pôda
Kluknava	1290/1	1059/52	2863	Orná pôda
Kluknava	1290/1	1059/52	2863	Orná pôda
Kluknava	1290/1	1059/52	2863	Orná pôda
Kluknava	1290/1	1059/52	2863	Orná pôda
Kluknava	1290/1	1059/52	2863	Orná pôda
Kluknava	1290/1	1059/53	2867	Orná pôda
Kluknava	1290/1	1059/53	2867	Orná pôda
Kluknava	1290/1	1059/53	2867	Orná pôda
Kluknava	1290/1	1059/53	2867	Orná pôda
Kluknava	1290/1	1059/53	2867	Orná pôda
Kluknava	1290/1	1059/53	2867	Orná pôda
Kluknava	1290/1	1059/54	2867	Orná pôda
Kluknava	1290/1	1059/54	2867	Orná pôda
Kluknava	1290/1	1059/54	2867	Orná pôda
Kluknava	1290/1	1059/54	2867	Orná pôda
Kluknava	1290/1	1059/54	2867	Orná pôda
Kluknava	1290/1	1059/54	2867	Orná pôda
Kluknava	1290/1	1059/6	2692	Orná pôda
Kluknava	1290/1	1059/63	2968	Orná pôda
Kluknava	1290/1	1059/63	2968	Orná pôda
Kluknava	1290/1	1059/63	2968	Orná pôda

Identifikácia KN trasa - demontáž koplet

K.ú.	Číslo parcely _C	Číslo parcely_E	Výmera	Druh pozemku
Kluknava	1290/1	1059/63	2968	Orná pôda
Kluknava	1290/1	1059/63	2968	Orná pôda
Kluknava	1290/1	1059/63	2968	Orná pôda
Kluknava	1290/1	1059/7	2688	Orná pôda
Kluknava	1290/1	1059/7	2688	Orná pôda
Kluknava	1290/1	1059/7	2688	Orná pôda
Kluknava	1290/1	1059/7	2688	Orná pôda
Kluknava	1290/1	1059/8	2659	Orná pôda
Kluknava	1290/1	1059/8	2659	Orná pôda
Kluknava	1290/1	1059/8	2659	Orná pôda
Kluknava	1290/1	1059/8	2659	Orná pôda
Kluknava	1290/1	1059/8	2659	Orná pôda
Kluknava	1290/1	1059/8	2659	Orná pôda
Kluknava	1290/1	1059/8	2659	Orná pôda
Kluknava	1290/1	1059/8	2659	Orná pôda
Kluknava	1290/1	1059/9	2673	Orná pôda
Kluknava	1290/1	1059/9	2673	Orná pôda
Kluknava	1290/1	1059/9	2673	Orná pôda
Kluknava	1290/1	1059/9	2673	Orná pôda
Kluknava	1290/1	1059/9	2673	Orná pôda
Kluknava	1290/1	1059/9	2673	Orná pôda
Kluknava	1290/1	1059/9	2673	Orná pôda
Kluknava	1290/1	1059/9	2673	Orná pôda
Kluknava	1291/2		13080	Lesné pozemky
Kluknava	1291/2	1059/154	7663	Lesné pozemky
Kluknava	1291/2	1059/154	7663	Lesné pozemky
Kluknava	1291/2	1059/154	7663	Lesné pozemky
Kluknava	1291/2	1059/154	7663	Lesné pozemky
Kluknava	1291/2	1059/154	7663	Lesné pozemky
Kluknava	1291/2	1059/154	7663	Lesné pozemky
Kluknava	1291/2	1059/154	7663	Lesné pozemky
Kluknava	1291/2	1059/154	7663	Lesné pozemky
Kluknava	1291/2	1059/154	7663	Lesné pozemky
Kluknava	1291/2	1059/154	7663	Lesné pozemky
Kluknava	1291/2	1059/154	7663	Lesné pozemky
Kluknava	1291/2	1059/154	7663	Lesné pozemky
Kluknava	1291/2	1059/154	7663	Lesné pozemky
Kluknava	1291/2	1059/154	7663	Lesné pozemky
Kluknava	1291/2	1059/154	7663	Lesné pozemky
Kluknava	1291/2	1059/154	7663	Lesné pozemky
Kluknava	1291/2	1059/154	7663	Lesné pozemky
Kluknava	1291/2	1059/154	7663	Lesné pozemky
Kluknava	1291/2	1059/154	7663	Lesné pozemky
Kluknava	1291/2	1059/154	7663	Lesné pozemky
Kluknava	1291/2	1059/154	7663	Lesné pozemky
Kluknava	1291/2	1059/154	7663	Lesné pozemky
Kluknava	1291/2	1059/154	7663	Lesné pozemky
Kluknava	1291/2	1059/154	7663	Lesné pozemky
Kluknava	1291/2	1059/154	7663	Lesné pozemky
Kluknava	1291/2	1059/154	7663	Lesné pozemky
Kluknava	1291/2	1059/154	7663	Lesné pozemky
Kluknava	1291/2	1059/154	7663	Lesné pozemky
Kluknava	1291/2	1059/154	7663	Lesné pozemky
Kluknava	1291/2	1059/154	7663	Lesné pozemky
Kluknava	1291/2	1059/154	7663	Lesné pozemky
Kluknava	1291/2	1059/154	7663	Lesné pozemky
Kluknava	1291/2	1059/154	7663	Lesné pozemky
Kluknava	1291/2	1059/154	7663	Lesné pozemky

Identifikácia KN trasa - demontáž koplet

K.ú.	Číslo parcely _C	Číslo parcely_E	Výmera	Druh pozemku
Kluknava	*1291/2*	*1059/154*	*7663*	*Lesné pozemky*

Identifikácia KN trasa - demontáž koplet

K.ú.	Číslo parcely _C	Číslo parcely_E	Výmera	Druh pozemku
Kluknava	*1291/2*	*1059/154*	*7663*	*Lesné pozemky*

Identifikácia KN trasa - demontáž koplet

K.ú.	Číslo parcely _C	Číslo parcely_E	Výmera	Druh pozemku
Kluknava	*1291/2*	*1059/154*	*7663*	*Lesné pozemky*

Identifikácia KN trasa - demontáž koplet

K.ú.	Číslo parcely _C	Číslo parcely_E	Výmera	Druh pozemku
Kluknava	*1291/2*	*1059/154*	*7663*	*Lesné pozemky*

Identifikácia KN trasa - demontáž koplet

K.ú.	Číslo parcely _C	Číslo parcely_E	Výmera	Druh pozemku
Kluknava	*1291/2*	*1059/154*	*7663*	*Lesné pozemky*

Identifikácia KN trasa - demontáž koplet

K.ú.	Číslo parcely _C	Číslo parcely_E	Výmera	Druh pozemku
Kluknava	*1291/2*	*1059/154*	*7663*	*Lesné pozemky*

Identifikácia KN trasa - demontáž koplet

K.ú.	Číslo parcely _C	Číslo parcely_E	Výmera	Druh pozemku
Kluknava	*1291/2*	*1059/154*	*7663*	*Lesné pozemky*

Identifikácia KN trasa - demontáž koplet

K.ú.	Číslo parcely _C	Číslo parcely_E	Výmera	Druh pozemku
Kluknava	*1291/2*	*1059/154*	*7663*	*Lesné pozemky*

Identifikácia KN trasa - demontáž koplet

K.ú.	Číslo parcely _C	Číslo parcely_E	Výmera	Druh pozemku
Kluknava	1291/2	1059/154	7663	Lesné pozemky

Identifikácia KN trasa - demontáž koplet

K.ú.	Číslo parcely _C	Číslo parcely_E	Výmera	Druh pozemku
Kluknava	*1297/2*	*1078/2*	*98697*	*Lesné pozemky*

Identifikácia KN trasa - demontáž koplet

K.ú.	Číslo parcely _C	Číslo parcely_E	Výmera	Druh pozemku
Kluknava	*1297/2*	*1078/2*	*98697*	*Lesné pozemky*

Identifikácia KN trasa - demontáž koplet

K.ú.	Číslo parcely _C	Číslo parcely_E	Výmera	Druh pozemku
Kluknava	*1297/2*	*1078/2*	*98697*	*Lesné pozemky*

Identifikácia KN trasa - demontáž koplet

K.ú.	Číslo parcely _C	Číslo parcely_E	Výmera	Druh pozemku
Kluknava	*1297/2*	*1078/2*	*98697*	*Lesné pozemky*

Identifikácia KN trasa - demontáž koplet

K.ú.	Číslo parcely _C	Číslo parcely_E	Výmera	Druh pozemku
Kluknava	*1297/2*	*1078/2*	*98697*	*Lesné pozemky*

Identifikácia KN trasa - demontáž koplet

K.ú.	Číslo parcely _C	Číslo parcely_E	Výmera	Druh pozemku
Kluknava	*1297/2*	*1078/2*	*98697*	*Lesné pozemky*

Identifikácia KN trasa - demontáž koplet

K.ú.	Číslo parcely _C	Číslo parcely_E	Výmera	Druh pozemku
Kluknava	*1297/2*	*1078/2*	*98697*	*Lesné pozemky*

Identifikácia KN trasa - demontáž koplet

K.ú.	Číslo parcely _C	Číslo parcely_E	Výmera	Druh pozemku
Kluknava	*1297/2*	*1078/2*	*98697*	*Lesné pozemky*

Identifikácia KN trasa - demontáž koplet

K.ú.	Číslo parcely _C	Číslo parcely_E	Výmera	Druh pozemku
Kluknava	*1297/2*	*1078/2*	*98697*	*Lesné pozemky*
Kluknava	*1297/2*	*1078/2*	*98697*	*Lesné pozemky*
Kluknava	*1297/2*	*1078/2*	*98697*	*Lesné pozemky*
Kluknava	*1297/2*	*1078/2*	*98697*	*Lesné pozemky*
Kluknava	*1297/2*	*1078/2*	*98697*	*Lesné pozemky*
Kluknava	*1297/2*	*1078/2*	*98697*	*Lesné pozemky*
Kluknava	*1297/2*	*1078/2*	*98697*	*Lesné pozemky*
Kluknava	*1297/2*	*1078/2*	*98697*	*Lesné pozemky*
Kluknava	*1297/2*	*1078/2*	*98697*	*Lesné pozemky*
Kluknava	*1297/2*	*1078/2*	*98697*	*Lesné pozemky*
Kluknava	*1297/2*	*1078/2*	*98697*	*Lesné pozemky*
Kluknava	*1297/2*	*1078/2*	*98697*	*Lesné pozemky*
Kluknava	*1297/2*	*1078/2*	*98697*	*Lesné pozemky*
Kluknava	*1297/2*	*1078/2*	*98697*	*Lesné pozemky*
Kluknava	*1297/2*	*1078/2*	*98697*	*Lesné pozemky*
Kluknava	*1297/2*	*1078/2*	*98697*	*Lesné pozemky*
Kluknava	*1297/2*	*1078/2*	*98697*	*Lesné pozemky*
Kluknava	*1301/3*		*29155*	*Trvalé trávne porasty*
Kluknava	*1301/3*	*1059/123*	*4029*	*Orná pôda*
Kluknava	*1301/3*	*1059/123*	*4029*	*Orná pôda*
Kluknava	*1301/3*	*1059/123*	*4029*	*Orná pôda*
Kluknava	*1301/3*	*1059/123*	*4029*	*Orná pôda*
Kluknava	*1301/3*	*1059/123*	*4029*	*Orná pôda*
Kluknava	*1301/3*	*1059/145*	*812*	*Orná pôda*
Kluknava	*1301/3*	*1059/145*	*812*	*Orná pôda*
Kluknava	*1301/3*	*1059/145*	*812*	*Orná pôda*
Kluknava	*1301/3*	*1059/145*	*812*	*Orná pôda*
Kluknava	*1301/3*	*1059/145*	*812*	*Orná pôda*
Kluknava	*1301/3*	*1059/145*	*812*	*Orná pôda*
Kluknava	*1301/3*	*1059/145*	*812*	*Orná pôda*
Kluknava	*1301/3*	*1059/145*	*812*	*Orná pôda*
Kluknava	*1301/3*	*1059/145*	*812*	*Orná pôda*
Kluknava	*1301/3*	*1059/145*	*812*	*Orná pôda*
Kluknava	*1301/3*	*1059/145*	*812*	*Orná pôda*
Kluknava	*1301/7*		*1132*	*Zastavané plochy a nádvoria*
Kluknava	*1301/7*	*1059/123*	*4029*	*Orná pôda*
Kluknava	*1301/7*	*1059/123*	*4029*	*Orná pôda*
Kluknava	*1301/7*	*1059/123*	*4029*	*Orná pôda*
Kluknava	*1301/7*	*1059/123*	*4029*	*Orná pôda*
Kluknava	*1301/7*	*1059/123*	*4029*	*Orná pôda*
Kluknava	*1301/7*	*1059/145*	*812*	*Orná pôda*
Kluknava	*1301/7*	*1059/145*	*812*	*Orná pôda*
Kluknava	*1301/7*	*1059/145*	*812*	*Orná pôda*
Kluknava	*1301/7*	*1059/145*	*812*	*Orná pôda*
Kluknava	*1301/7*	*1059/145*	*812*	*Orná pôda*
Kluknava	*1301/7*	*1059/145*	*812*	*Orná pôda*
Kluknava	*1301/7*	*1059/145*	*812*	*Orná pôda*
Kluknava	*1301/7*	*1059/145*	*812*	*Orná pôda*
Kluknava	*1301/7*	*1059/145*	*812*	*Orná pôda*
Kluknava	*1301/7*	*1059/145*	*812*	*Orná pôda*
Kluknava	*1301/7*	*1059/145*	*812*	*Orná pôda*
Kluknava	*1301/7*	*1059/146*	*7035*	*Ostatné plochy*
Kluknava	*1301/7*	*1059/146*	*7035*	*Ostatné plochy*

Identifikácia KN trasa - demontáž koplet

K.ú.	Číslo parcely _C	Číslo parcely_E	Výmera	Druh pozemku
Kluknava	1322/1		149991	Orná pôda
Kluknava	1322/1	1122	1708	Orná pôda
Kluknava	1322/1	1122	1708	Orná pôda
Kluknava	1322/1	1122	1708	Orná pôda
Kluknava	1322/1	1122	1708	Orná pôda
Kluknava	1322/1	1122	1708	Orná pôda
Kluknava	1322/1	1122	1708	Orná pôda
Kluknava	1322/1	1122	1708	Orná pôda
Kluknava	1322/1	1123/1	1255	Orná pôda
Kluknava	1322/1	1123/1	1255	Orná pôda
Kluknava	1322/1	1123/1	1255	Orná pôda
Kluknava	1322/1	1123/1	1255	Orná pôda
Kluknava	1322/1	1123/1	1255	Orná pôda
Kluknava	1322/1	1123/1	1255	Orná pôda
Kluknava	1322/1	1123/1	1255	Orná pôda
Kluknava	1322/1	1123/3	2759

Identifikácia KN trasa - demontáž koplet

K.ú.	Číslo parcely _C	Číslo parcely_E	Výmera	Druh pozemku
Kluknava	1322/1	1123/3	2759	Orná pôda

Identifikácia KN trasa - demontáž koplet

K.ú.	Číslo parcely _C	Číslo parcely_E	Výmera	Druh pozemku
Kluknava	1322/1	1112	4236	Orná pôda
Kluknava	1322/1	1112	4236	Orná pôda
Kluknava	1322/1	1112	4236	Orná pôda
Kluknava	1322/1	1112	4236	Orná pôda
Kluknava	1322/1	1112	4236	Orná pôda
Kluknava	1322/1	1112	4236	Orná pôda
Kluknava	1322/1	1112	4236	Orná pôda
Kluknava	1322/1	1112	4236	Orná pôda
Kluknava	1322/1	1112	4236	Orná pôda
Kluknava	1322/1	1112	4236	Orná pôda
Kluknava	1322/1	1112	4236	Orná pôda
Kluknava	1322/1	1112	4236	Orná pôda
Kluknava	1322/1	1112	4236	Orná pôda
Kluknava	1322/1	1116	2307	Orná pôda
Kluknava	1322/1	1116	2307	Orná pôda
Kluknava	1322/1	1116	2307	Orná pôda
Kluknava	1322/1	1116	2307	Orná pôda
Kluknava	1322/1	1116	2307	Orná pôda
Kluknava	1322/1	1116	2307	Orná pôda
Kluknava	1322/1	1116	2307	Orná pôda
Kluknava	1322/1	1116	2307	Orná pôda
Kluknava	1322/1	1116	2307	Orná pôda
Kluknava	1322/1	1116	2307	Orná pôda
Kluknava	1322/1	1116	2307	Orná pôda
Kluknava	1322/1	1116	2307	Orná pôda
Kluknava	1322/1	1116	2307	Orná pôda
Kluknava	1322/1	1116	2307	Orná pôda
Kluknava	1322/1	1116	2307	Orná pôda
Kluknava	1322/1	1116	2307	Orná pôda
Kluknava	1322/1	1116	2307	Orná pôda
Kluknava	1322/1	1116	2307	Orná pôda
Kluknava	1322/1	1116	2307	Orná pôda
Kluknava	1322/1	1116	2307	Orná pôda
Kluknava	1322/1	1116	2307	Orná pôda
Kluknava	1322/1	1116	2307	Orná pôda
Kluknava	1322/1	1117	2358	Orná pôda
Kluknava	1322/1	1117	2358	Orná pôda
Kluknava	1322/1	1117	2358	Orná pôda
Kluknava	1322/1	1117	2358	Orná pôda
Kluknava	1322/1	1117	2358	Orná pôda
Kluknava	1322/1	1117	2358	Orná pôda
Kluknava	1322/1	1117	2358	Orná pôda
Kluknava	1322/1	1117	2358	Orná pôda
Kluknava	1322/1	1117	2358	Orná pôda
Kluknava	1322/1	1117	2358	Orná pôda
Kluknava	1322/1	1117	2358	Orná pôda
Kluknava	1322/1	1117	2358	Orná pôda
Kluknava	1322/1	1117	2358	Orná pôda
Kluknava	1322/1	1117	2358	Orná pôda
Kluknava	1322/1	1117	2358	Orná pôda
Kluknava	1322/1	1117	2358	Orná pôda
Kluknava	1322/1	1117	2358	Orná pôda
Kluknava	1322/1	1117	2358	Orná pôda
Kluknava	1322/1	1117	2358	Orná pôda
Kluknava	1322/1	1117	2358	Orná pôda
Kluknava	1322/1	1117	2358	Orná pôda
Kluknava	1322/1	1117	2358	Orná pôda
Kluknava	1322/1	1118	4043	Orná pôda
Kluknava	1322/1	1118	4043	Orná pôda
Kluknava	1322/1	1118	4043	Orná pôda
Kluknava	1322/1	1118	4043	Orná pôda

Identifikácia KN trasa - demontáž koplet

K.ú.	Číslo parcely _C	Číslo parcely_E	Výmera	Druh pozemku
Kluknava	1322/1	1118	4043	Orná pôda

Identifikácia KN trasa - demontáž koplet

K.ú.	Číslo parcely _C	Číslo parcely_E	Výmera	Druh pozemku
Kluknava	1322/1	1132	1358	Orná pôda
Kluknava	1322/1	1132	1358	Orná pôda
Kluknava	1322/1	1132	1358	Orná pôda
Kluknava	1322/1	1132	1358	Orná pôda
Kluknava	1322/1	1132	1358	Orná pôda
Kluknava	1322/1	1132	1358	Orná pôda
Kluknava	1322/1	1132	1358	Orná pôda
Kluknava	1322/1	1132	1358	Orná pôda
Kluknava	1322/1	1132	1358	Orná pôda
Kluknava	1322/1	1132	1358	Orná pôda
Kluknava	1322/1	1132	1358	Orná pôda
Kluknava	1322/1	1132	1358	Orná pôda
Kluknava	1322/1	1132	1358	Orná pôda
Kluknava	1322/1	1132	1358	Orná pôda
Kluknava	1322/1	1132	1358	Orná pôda
Kluknava	1322/1	1132	1358	Orná pôda
Kluknava	1322/1	1132	1358	Orná pôda
Kluknava	1322/1	1132	1358	Orná pôda
Kluknava	1322/1	1133	1265	Orná pôda
Kluknava	1322/1	1133	1265	Orná pôda
Kluknava	1322/1	1133	1265	Orná pôda
Kluknava	1322/1	1133	1265	Orná pôda
Kluknava	1322/1	1133	1265	Orná pôda
Kluknava	1322/1	1133	1265	Orná pôda
Kluknava	1322/1	1133	1265	Orná pôda
Kluknava	1322/1	1133	1265	Orná pôda
Kluknava	1322/1	1133	1265	Orná pôda
Kluknava	1322/1	1133	1265	Orná pôda
Kluknava	1322/1	1133	1265	Orná pôda
Kluknava	1322/1	1133	1265	Orná pôda
Kluknava	1322/1	1133	1265	Orná pôda
Kluknava	1322/1	1133	1265	Orná pôda
Kluknava	1322/1	1133	1265	Orná pôda
Kluknava	1322/1	1133	1265	Orná pôda
Kluknava	1322/1	1133	1265	Orná pôda
Kluknava	1322/1	1133	1265	Orná pôda
Kluknava	1322/1	1133	1265	Orná pôda
Kluknava	1322/1	1133	1265	Orná pôda
Kluknava	1322/1	1133	1265	Orná pôda
Kluknava	1322/1	1133	1265	Orná pôda
Kluknava	1322/1	1133	1265	Orná pôda
Kluknava	1322/1	1133	1265	Orná pôda
Kluknava	1322/1	1133	1265	Orná pôda
Kluknava	1322/1	1133	1265	Orná pôda
Kluknava	1322/1	1134	1202	Orná pôda
Kluknava	1322/1	1134	1202	Orná pôda
Kluknava	1322/1	1134	1202	Orná pôda
Kluknava	1322/1	1134	1202	Orná pôda
Kluknava	1322/1	1134	1202	Orná pôda
Kluknava	1322/1	1134	1202	Orná pôda
Kluknava	1322/1	1134	1202	Orná pôda
Kluknava	1322/1	1134	1202	Orná pôda
Kluknava	1322/1	1134	1202	Orná pôda
Kluknava	1322/1	1134	1202	Orná pôda
Kluknava	1322/1	1134	1202	Orná pôda
Kluknava	1322/1	1134	1202	Orná pôda
Kluknava	1322/1	1134	1202	Orná pôda
Kluknava	1322/1	1134	1202	Orná pôda

Identifikácia KN trasa - demontáž koplet

K.ú.	Číslo parcely _C	Číslo parcely_E	Výmera	Druh pozemku
Kluknava	1322/1	1134	1202	Orná pôda
Kluknava	1322/1	1134	1202	Orná pôda
Kluknava	1322/1	1134	1202	Orná pôda
Kluknava	1322/1	1134	1202	Orná pôda
Kluknava	1322/1	1134	1202	Orná pôda
Kluknava	1322/1	1134	1202	Orná pôda
Kluknava	1322/1	1134	1202	Orná pôda
Kluknava	1322/1	1134	1202	Orná pôda
Kluknava	1322/4		4059	Ostatné plochy
Kluknava	1322/4	1119	4177	Orná pôda
Kluknava	1322/4	1119	4177	Orná pôda
Kluknava	1322/4	1119	4177	Orná pôda
Kluknava	1322/4	1119	4177	Orná pôda
Kluknava	1322/4	1119	4177	Orná pôda
Kluknava	1322/4	1119	4177	Orná pôda
Kluknava	1322/4	1119	4177	Orná pôda
Kluknava	1322/4	1119	4177	Orná pôda
Kluknava	1322/4	1119	4177	Orná pôda
Kluknava	1322/4	1119	4177	Orná pôda
Kluknava	1322/4	1119	4177	Orná pôda
Kluknava	1322/4	1119	4177	Orná pôda
Kluknava	1322/4	1119	4177	Orná pôda
Kluknava	1322/4	1119	4177	Orná pôda
Kluknava	1322/4	1119	4177	Orná pôda
Kluknava	1322/4	1119	4177	Orná pôda
Kluknava	1322/4	1119	4177	Orná pôda
Kluknava	1322/4	1119	4177	Orná pôda
Kluknava	1322/4	1120	571	Ostatné plochy
Kluknava	1322/4	1120	571	Ostatné plochy
Kluknava	1322/4	1120	571	Ostatné plochy
Kluknava	1322/4	1120	571	Ostatné plochy
Kluknava	1322/4	1120	571	Ostatné plochy
Kluknava	1322/4	1120	571	Ostatné plochy
Kluknava	1322/4	1120	571	Ostatné plochy
Kluknava	1322/4	1120	571	Ostatné plochy
Kluknava	1322/4	1120	571	Ostatné plochy
Kluknava	1322/4	1120	571	Ostatné plochy
Kluknava	1322/4	1120	571	Ostatné plochy
Kluknava	1322/4	1120	571	Ostatné plochy
Kluknava	1322/4	1120	571	Ostatné plochy
Kluknava	1322/4	1120	571	Ostatné plochy
Kluknava	1322/4	1120	571	Ostatné plochy
Kluknava	1322/4	1120	571	Ostatné plochy
Kluknava	1322/4	1120	571	Ostatné plochy
Kluknava	1322/4	1120	571	Ostatné plochy
Kluknava	1322/4	1120	571	Ostatné plochy
Kluknava	1322/4	1121/1	900	Orná pôda
Kluknava	1322/4	1121/1	900	Orná pôda
Kluknava	1322/4	1121/2	904	Orná pôda
Kluknava	1322/4	1121/2	904	Orná pôda
Kluknava	1322/4	1121/2	904	Orná pôda
Kluknava	1322/4	1122	1708	Orná pôda
Kluknava	1322/4	1122	1708	Orná pôda
Kluknava	1322/4	1122	1708	Orná pôda
Kluknava	1322/4	1122	1708	Orná pôda
Kluknava	1322/4	1122	1708	Orná pôda

Identifikácia KN trasa - demontáž koplet

K.ú.	Číslo parcely _C	Číslo parcely_E	Výmera	Druh pozemku
Kluknava	*1322/4*	*1122*	*1708*	*Orná pôda*
Kluknava	*1322/4*	*1122*	*1708*	*Orná pôda*
Kluknava	*1324/2*		*19483*	*Trvalé trávne porasty*
Kluknava	*1324/2*	*1111*	*5065*	*Orná pôda*
Kluknava	*1324/2*	*1111*	*5065*	*Orná pôda*
Kluknava	*1324/2*	*1111*	*5065*	*Orná pôda*
Kluknava	*1324/2*	*1111*	*5065*	*Orná pôda*
Kluknava	*1324/2*	*1111*	*5065*	*Orná pôda*
Kluknava	*1324/2*	*1111*	*5065*	*Orná pôda*
Kluknava	*1324/2*	*1111*	*5065*	*Orná pôda*
Kluknava	*1324/2*	*1111*	*5065*	*Orná pôda*
Kluknava	*1324/2*	*1111*	*5065*	*Orná pôda*
Kluknava	*1324/2*	*1111*	*5065*	*Orná pôda*
Kluknava	*1324/2*	*1111*	*5065*	*Orná pôda*
Kluknava	*1324/2*	*1111*	*5065*	*Orná pôda*
Kluknava	*1324/2*	*1111*	*5065*	*Orná pôda*
Kluknava	*1324/2*	*1111*	*5065*	*Orná pôda*
Kluknava	*1324/2*	*1111*	*5065*	*Orná pôda*
Kluknava	*1324/2*	*1111*	*5065*	*Orná pôda*
Kluknava	*1324/2*	*1111*	*5065*	*Orná pôda*
Kluknava	*1324/2*	*1111*	*5065*	*Orná pôda*
Kluknava	*1324/2*	*1111*	*5065*	*Orná pôda*
Kluknava	*1324/2*	*1111*	*5065*	*Orná pôda*
Kluknava	*1324/2*	*1111*	*5065*	*Orná pôda*
Kluknava	*1324/2*	*1111*	*5065*	*Orná pôda*
Kluknava	*1324/2*	*1111*	*5065*	*Orná pôda*
Kluknava	*1324/2*	*1111*	*5065*	*Orná pôda*
Kluknava	*1324/2*	*1111*	*5065*	*Orná pôda*
Kluknava	*1324/2*	*1111*	*5065*	*Orná pôda*
Kluknava	*1324/2*	*1111*	*5065*	*Orná pôda*
Kluknava	*1324/2*	*1111*	*5065*	*Orná pôda*
Kluknava	*1324/2*	*1111*	*5065*	*Orná pôda*
Kluknava	*1324/2*	*1111*	*5065*	*Orná pôda*
Kluknava	*1324/2*	*1111*	*5065*	*Orná pôda*
Kluknava	*1324/2*	*1111*	*5065*	*Orná pôda*
Kluknava	*1324/2*	*1111*	*5065*	*Orná pôda*
Kluknava	*1324/2*	*1111*	*5065*	*Orná pôda*
Kluknava	*1324/2*	*1111*	*5065*	*Orná pôda*
Kluknava	*1324/2*	*1111*	*5065*	*Orná pôda*
Kluknava	*1324/2*	*1111*	*5065*	*Orná pôda*
Kluknava	*1324/2*	*1111*	*5065*	*Orná pôda*
Kluknava	*1324/2*	*1111*	*5065*	*Orná pôda*
Kluknava	*1324/2*	*1111*	*5065*	*Orná pôda*
Kluknava	*1324/2*	*1111*	*5065*	*Orná pôda*
Kluknava	*1324/2*	*1111*	*5065*	*Orná pôda*
Kluknava	*1324/2*	*1111*	*5065*	*Orná pôda*
Kluknava	*1324/2*	*1111*	*5065*	*Orná pôda*
Kluknava	*1324/2*	*1111*	*5065*	*Orná pôda*
Kluknava	*1324/2*	*1111*	*5065*	*Orná pôda*
Kluknava	*1324/2*	*1111*	*5065*	*Orná pôda*
Kluknava	*1325/1*		*117271*	*Trvalé trávne porasty*
Kluknava	*1325/1*	*1117*	*2358*	*Orná pôda*
Kluknava	*1325/1*	*1117*	*2358*	*Orná pôda*
Kluknava	*1325/1*	*1117*	*2358*	*Orná pôda*
Kluknava	*1325/1*	*1117*	*2358*	*Orná pôda*
Kluknava	*1325/1*	*1117*	*2358*	*Orná pôda*

Identifikácia KN trasa - demontáž koplet

K.ú.	Číslo parcely _C	Číslo parcely_E	Výmera	Druh pozemku
Kluknava	1325/1	1117	2358	Orná pôda
Kluknava	1325/1	1117	2358	Orná pôda
Kluknava	1325/1	1117	2358	Orná pôda
Kluknava	1325/1	1117	2358	Orná pôda
Kluknava	1325/1	1117	2358	Orná pôda
Kluknava	1325/1	1117	2358	Orná pôda
Kluknava	1325/1	1117	2358	Orná pôda
Kluknava	1325/1	1117	2358	Orná pôda
Kluknava	1325/1	1117	2358	Orná pôda
Kluknava	1325/1	1117	2358	Orná pôda
Kluknava	1325/1	1117	2358	Orná pôda
Kluknava	1325/1	1117	2358	Orná pôda
Kluknava	1325/1	1117	2358	Orná pôda
Kluknava	1325/1	1121/1	900	Orná pôda
Kluknava	1325/1	1121/1	900	Orná pôda
Kluknava	1325/1	1121/2	904	Orná pôda
Kluknava	1325/1	1121/2	904	Orná pôda
Kluknava	1325/1	1121/2	904	Orná pôda
Kluknava	1325/1	1122	1708	Orná pôda
Kluknava	1325/1	1122	1708	Orná pôda
Kluknava	1325/1	1122	1708	Orná pôda
Kluknava	1325/1	1122	1708	Orná pôda
Kluknava	1325/1	1122	1708	Orná pôda
Kluknava	1325/1	1122	1708	Orná pôda
Kluknava	1325/1	1122	1708	Orná pôda
Kluknava	1325/1	1123/1	1255	Orná pôda
Kluknava	1325/1	1123/1	1255	Orná pôda
Kluknava	1325/1	1123/1	1255	Orná pôda
Kluknava	1325/1	1123/1	1255	Orná pôda
Kluknava	1325/1	1123/1	1255	Orná pôda
Kluknava	1325/1	1123/1	1255	Orná pôda
Kluknava	1325/1	1123/1	1255	Orná pôda
Kluknava	1325/1	1123/3	2759	Orná pôda
Kluknava	1325/1	1123/3	2759	Orná pôda
Kluknava	1325/1	1123/3	2759	Orná pôda
Kluknava	1325/1	1123/3	2759	Orná pôda
Kluknava	1325/1	1123/3	2759	Orná pôda
Kluknava	1325/1	1123/3	2759	Orná pôda
Kluknava	1325/1	1123/3	2759	Orná pôda
Kluknava	1325/1	1123/3	2759	Orná pôda
Kluknava	1325/1	1123/3	2759	Orná pôda
Kluknava	1325/1	1123/3	2759	Orná pôda
Kluknava	1325/1	1123/3	2759	Orná pôda
Kluknava	1325/1	1123/3	2759	Orná pôda
Kluknava	1325/1	1123/3	2759	Orná pôda
Kluknava	1325/1	1123/3	2759	Orná pôda
Kluknava	1325/1	1123/3	2759	Orná pôda
Kluknava	1325/1	1123/3	2759	Orná pôda
Kluknava	1325/1	1123/3	2759	Orná pôda
Kluknava	1325/1	1123/3	2759	Orná pôda
Kluknava	1325/1	1123/3	2759	Orná pôda
Kluknava	1325/1	1123/3	2759	Orná pôda
Kluknava	1325/1	1123/3	2759	Orná pôda
Kluknava	1325/1	1123/3	2759	Orná pôda
Kluknava	1325/1	1123/3	2759	Orná pôda
Kluknava	1325/1	1123/3	2759	Orná pôda
Kluknava	1325/1	1123/3	2759	Orná pôda
Kluknava	1325/1	1123/3	2759	Orná pôda
Kluknava	1325/1	1123/3	2759	Orná pôda
Kluknava	1325/1	1123/3	2759	Orná pôda
Kluknava	1325/1	1123/3	2759	Orná pôda
Kluknava	1325/1	1123/3	2759	Orná pôda
Kluknava	1325/1	1123/3	2759	Orná pôda
Kluknava	1325/1	1123/3	2759	Orná pôda
Kluknava	1325/1	1123/3	2759	Orná pôda
Kluknava	1325/1	1123/3	2759	Orná pôda

Identifikácia KN trasa - demontáž koplet

K.ú.	Číslo parcely _C	Číslo parcely_E	Výmera	Druh pozemku
Kluknava	1325/1	1123/3	2759	Orná pôda
Kluknava	1325/1	1123/3	2759	Orná pôda
Kluknava	1325/1	1123/3	2759	Orná pôda
Kluknava	1325/1	1123/3	2759	Orná pôda
Kluknava	1325/1	1123/3	2759	Orná pôda
Kluknava	1325/1	1123/3	2759	Orná pôda
Kluknava	1325/1	1123/3	2759	Orná pôda
Kluknava	1325/1	1123/3	2759	Orná pôda
Kluknava	1325/1	1123/3	2759	Orná pôda
Kluknava	1325/1	1123/3	2759	Orná pôda
Kluknava	1325/1	1123/3	2759	Orná pôda
Kluknava	1325/1	1123/3	2759	Orná pôda
Kluknava	1325/1	1123/3	2759	Orná pôda
Kluknava	1325/1	1123/3	2759	Orná pôda
Kluknava	1325/1	1123/3	2759	Orná pôda
Kluknava	1325/1	1123/3	2759	Orná pôda
Kluknava	1325/1	1123/3	2759	Orná pôda
Kluknava	1325/1	1123/3	2759	Orná pôda
Kluknava	1325/1	1123/3	2759	Orná pôda
Kluknava	1325/1	1123/3	2759	Orná pôda
Kluknava	1325/1	1123/3	2759	Orná pôda
Kluknava	1325/1	1123/3	2759	Orná pôda
Kluknava	1325/1	1123/3	2759	Orná pôda
Kluknava	1325/1	1123/3	2759	Orná pôda
Kluknava	1325/1	1123/3	2759	Orná pôda
Kluknava	1325/1	1123/3	2759	Orná pôda
Kluknava	1325/1	1123/3	2759	Orná pôda
Kluknava	1325/1	1123/3	2759	Orná pôda
Kluknava	1325/1	1123/3	2759	Orná pôda
Kluknava	1325/1	1123/3	2759	Orná pôda
Kluknava	1325/1	1123/3	2759	Orná pôda
Kluknava	1325/1	1123/3	2759	Orná pôda
Kluknava	1325/1	1123/3	2759	Orná pôda
Kluknava	1325/1	1123/3	2759	Orná pôda
Kluknava	1325/1	1123/3	2759	Orná pôda
Kluknava	1325/1	1123/3	2759	Orná pôda
Kluknava	1325/1	1123/3	2759	Orná pôda
Kluknava	1325/1	1123/3	2759	Orná pôda
Kluknava	1325/1	1123/3	2759	Orná pôda
Kluknava	1325/1	1123/3	2759	Orná pôda
Kluknava	1325/1	1123/3	2759	Orná pôda
Kluknava	1325/1	1123/3	2759	Orná pôda
Kluknava	1325/1	1123/3	2759	Orná pôda
Kluknava	1325/1	1123/3	2759	Orná pôda
Kluknava	1325/1	1123/3	2759	Orná pôda
Kluknava	1325/1	1123/3	2759	Orná pôda
Kluknava	1325/1	1123/3	2759	Orná pôda
Kluknava	1325/1	1123/3	2759	Orná pôda
Kluknava	1325/1	1123/3	2759	Orná pôda
Kluknava	1325/1	1123/3	2759	Orná pôda
Kluknava	1325/1	1125/1	1165	Orná pôda
Kluknava	1325/1	1125/1	1165	Orná pôda
Kluknava	1325/1	1125/1	1165	Orná pôda
Kluknava	1325/1	1125/1	1165	Orná pôda
Kluknava	1325/1	1125/1	1165	Orná pôda
Kluknava	1325/1	1125/1	1165	Orná pôda
Kluknava	1325/1	1125/1	1165	Orná pôda
Kluknava	1325/1	1125/1	1165	Orná pôda
Kluknava	1325/1	1125/1	1165	Orná pôda
Kluknava	1325/1	1125/1	1165	Orná pôda
Kluknava	1325/1	1125/1	1165	Orná pôda
Kluknava	1325/1	1125/1	1165	Orná pôda
Kluknava	1325/1	1125/1	1165	Orná pôda
Kluknava	1325/1	1125/1	1165	Orná pôda

Identifikácia KN trasa - demontáž koplet

K.ú.	Číslo parcely _C	Číslo parcely_E	Výmera	Druh pozemku
Kluknava	1325/1	1125/1	1165	Orná pôda
Kluknava	1325/1	1125/1	1165	Orná pôda
Kluknava	1325/1	1125/1	1165	Orná pôda
Kluknava	1325/1	1125/1	1165	Orná pôda
Kluknava	1325/1	1125/1	1165	Orná pôda
Kluknava	1325/1	1125/1	1165	Orná pôda
Kluknava	1325/1	1125/1	1165	Orná pôda
Kluknava	1325/1	1125/1	1165	Orná pôda
Kluknava	1325/1	1125/1	1165	Orná pôda
Kluknava	1325/1	1125/1	1165	Orná pôda
Kluknava	1325/1	1125/1	1165	Orná pôda
Kluknava	1325/1	1125/1	1165	Orná pôda
Kluknava	1325/1	1125/1	1165	Orná pôda
Kluknava	1325/1	1125/1	1165	Orná pôda
Kluknava	1325/1	1125/1	1165	Orná pôda
Kluknava	1325/1	1125/1	1165	Orná pôda
Kluknava	1325/1	1125/1	1165	Orná pôda
Kluknava	1325/1	1125/1	1165	Orná pôda
Kluknava	1325/1	1125/1	1165	Orná pôda
Kluknava	1325/1	1125/1	1165	Orná pôda
Kluknava	1325/1	1125/1	1165	Orná pôda
Kluknava	1325/1	1125/1	1165	Orná pôda
Kluknava	1325/1	1125/1	1165	Orná pôda
Kluknava	1325/1	1125/1	1165	Orná pôda
Kluknava	1325/1	1125/1	1165	Orná pôda
Kluknava	1325/1	1125/1	1165	Orná pôda
Kluknava	1325/1	1125/1	1165	Orná pôda
Kluknava	1325/1	1125/1	1165	Orná pôda
Kluknava	1325/1	1125/1	1165	Orná pôda
Kluknava	1325/1	1125/1	1165	Orná pôda
Kluknava	1325/1	1125/1	1165	Orná pôda
Kluknava	1325/1	1125/1	1165	Orná pôda
Kluknava	1325/1	1125/1	1165	Orná pôda
Kluknava	1325/1	1125/1	1165	Orná pôda
Kluknava	1325/1	1125/1	1165	Orná pôda
Kluknava	1325/1	1125/1	1165	Orná pôda
Kluknava	1325/1	1125/1	1165	Orná pôda
Kluknava	1325/1	1125/1	1165	Orná pôda
Kluknava	1325/1	1125/1	1165	Orná pôda
Kluknava	1325/1	1125/1	1165	Orná pôda
Kluknava	1325/1	1125/1	1165	Orná pôda
Kluknava	1325/1	1125/1	1165	Orná pôda
Kluknava	1325/1	1125/1	1165	Orná pôda
Kluknava	1325/1	1125/1	1165	Orná pôda
Kluknava	1325/1	1125/1	1165	Orná pôda
Kluknava	1325/1	1125/1	1165	Orná pôda
Kluknava	1325/1	1125/1	1165	Orná pôda
Kluknava	1325/1	1125/1	1165	Orná pôda
Kluknava	1325/1	1125/1	1165	Orná pôda
Kluknava	1325/1	1125/1	1165	Orná pôda
Kluknava	1325/1	1125/1	1165	Orná pôda
Kluknava	1325/1	1125/1	1165	Orná pôda
Kluknava	1325/1	1125/1	1165	Orná pôda
Kluknava	1325/1	1125/1	1165	Orná pôda
Kluknava	1325/1	1125/1	1165	Orná pôda
Kluknava	1343/1		37631	Trvalé trávne porasty
Kluknava	1343/1	1096/3	2567	Trvalé trávne porasty
Kluknava	1343/1	1096/3	2567	Trvalé trávne porasty
Kluknava	1343/1	1096/3	2567	Trvalé trávne porasty
Kluknava	1343/1	1096/3	2567	Trvalé trávne porasty

Identifikácia KN trasa - demontáž koplet

K.ú.	Číslo parcely _C	Číslo parcely_E	Výmera	Druh pozemku
Kluknava	*1343/1*	*1096/3*	*2567*	*Trvalé trávne porasty*

Identifikácia KN trasa - demontáž koplet

K.ú.	Číslo parcely _C	Číslo parcely_E	Výmera	Druh pozemku
Kluknava	*1343/1*	*1096/3*	*2567*	*Trvalé trávne porasty*

Identifikácia KN trasa - demontáž koplet

K.ú.	Číslo parcely _C	Číslo parcely_E	Výmera	Druh pozemku
Kluknava	*1343/1*	*1096/3*	*2567*	*Trvalé trávne porasty*

Identifikácia KN trasa - demontáž koplet

K.ú.	Číslo parcely _C	Číslo parcely_E	Výmera	Druh pozemku
Kluknava	*1343/1*	*1096/3*	*2567*	*Trvalé trávne porasty*

Identifikácia KN trasa - demontáž koplet

K.ú.	Číslo parcely _C	Číslo parcely_E	Výmera	Druh pozemku
Kluknava	*1343/1*	*1096/3*	*2567*	*Trvalé trávne porasty*

Identifikácia KN trasa - demontáž koplet

K.ú.	Číslo parcely _C	Číslo parcely_E	Výmera	Druh pozemku
Kluknava	*1343/1*	*1096/3*	*2567*	*Trvalé trávne porasty*

Identifikácia KN trasa - demontáž koplet

K.ú.	Číslo parcely _C	Číslo parcely_E	Výmera	Druh pozemku
Kluknava	*1343/1*	*1096/3*	*2567*	*Trvalé trávne porasty*

Identifikácia KN trasa - demontáž koplet

K.ú.	Číslo parcely _C	Číslo parcely_E	Výmera	Druh pozemku
Kluknava	*1343/1*	*1096/3*	*2567*	*Trvalé trávne porasty*

Identifikácia KN trasa - demontáž koplet

K.ú.	Číslo parcely _C	Číslo parcely_E	Výmera	Druh pozemku
Kluknava	*1343/1*	*1096/3*	*2567*	*Trvalé trávne porasty*

Identifikácia KN trasa - demontáž koplet

K.ú.	Číslo parcely _C	Číslo parcely_E	Výmera	Druh pozemku
Kluknava	*1343/1*	*1096/3*	*2567*	*Trvalé trávne porasty*
Kluknava	*1343/1*	*1096/3*	*2567*	*Trvalé trávne porasty*
Kluknava	*1343/1*	*1096/3*	*2567*	*Trvalé trávne porasty*
Kluknava	*1343/1*	*1096/3*	*2567*	*Trvalé trávne porasty*
Kluknava	*1343/1*	*1096/3*	*2567*	*Trvalé trávne porasty*
Kluknava	*1343/1*	*1096/3*	*2567*	*Trvalé trávne porasty*
Kluknava	*1343/1*	*1096/3*	*2567*	*Trvalé trávne porasty*
Kluknava	*1343/1*	*1096/3*	*2567*	*Trvalé trávne porasty*
Kluknava	*1343/1*	*1096/3*	*2567*	*Trvalé trávne porasty*
Kluknava	*1343/1*	*1096/3*	*2567*	*Trvalé trávne porasty*
Kluknava	*1343/1*	*1096/3*	*2567*	*Trvalé trávne porasty*
Kluknava	*1343/1*	*1096/3*	*2567*	*Trvalé trávne porasty*
Kluknava	*1343/1*	*1096/3*	*2567*	*Trvalé trávne porasty*
Kluknava	*1343/1*	*1096/3*	*2567*	*Trvalé trávne porasty*
Kluknava	*1343/1*	*1096/3*	*2567*	*Trvalé trávne porasty*
Kluknava	*1343/1*	*1096/3*	*2567*	*Trvalé trávne porasty*
Kluknava	*1343/1*	*1096/3*	*2567*	*Trvalé trávne porasty*
Kluknava	*1343/1*	*1096/3*	*2567*	*Trvalé trávne porasty*
Kluknava	*1343/1*	*1096/3*	*2567*	*Trvalé trávne porasty*
Kluknava	*1343/1*	*1096/3*	*2567*	*Trvalé trávne porasty*
Kluknava	*1343/1*	*1096/3*	*2567*	*Trvalé trávne porasty*
Kluknava	*1343/1*	*1096/3*	*2567*	*Trvalé trávne porasty*
Kluknava	*1343/1*	*1096/3*	*2567*	*Trvalé trávne porasty*
Kluknava	*1343/1*	*1096/3*	*2567*	*Trvalé trávne porasty*
Kluknava	*1343/1*	*1096/3*	*2567*	*Trvalé trávne porasty*
Kluknava	*1343/1*	*1096/3*	*2567*	*Trvalé trávne porasty*
Kluknava	*1343/1*	*1096/3*	*2567*	*Trvalé trávne porasty*
Kluknava	*1343/1*	*1096/3*	*2567*	*Trvalé trávne porasty*
Kluknava	*1343/1*	*1096/3*	*2567*	*Trvalé trávne porasty*
Kluknava	*1343/1*	*1096/3*	*2567*	*Trvalé trávne porasty*
Kluknava	*1343/1*	*1096/3*	*2567*	*Trvalé trávne porasty*
Kluknava	*1343/1*	*1096/3*	*2567*	*Trvalé trávne porasty*
Kluknava	*1343/1*	*1096/3*	*2567*	*Trvalé trávne porasty*
Kluknava	*1343/1*	*1096/3*	*2567*	*Trvalé trávne porasty*
Kluknava	*1343/1*	*1096/3*	*2567*	*Trvalé trávne porasty*
Kluknava	*1343/1*	*1096/3*	*2567*	*Trvalé trávne porasty*
Kluknava	*1343/1*	*1096/3*	*2567*	*Trvalé trávne porasty*
Kluknava	*1343/1*	*1096/3*	*2567*	*Trvalé trávne porasty*
Kluknava	*1343/1*	*1096/3*	*2567*	*Trvalé trávne porasty*
Kluknava	*1343/1*	*1096/3*	*2567*	*Trvalé trávne porasty*
Kluknava	*1343/1*	*1096/3*	*2567*	*Trvalé trávne porasty*
Kluknava	*1343/1*	*1096/3*	*2567*	*Trvalé trávne porasty*
Kluknava	*1343/1*	*1096/3*	*2567*	*Trvalé trávne porasty*
Kluknava	*1343/1*	*1096/3*	*2567*	*Trvalé trávne porasty*
Kluknava	*1343/1*	*1096/3*	*2567*	*Trvalé trávne porasty*
Kluknava	*1343/1*	*1096/3*	*2567*	*Trvalé trávne porasty*
Kluknava	*1343/1*	*1096/3*	*2567*	*Trvalé trávne porasty*
Kluknava	*1343/1*	*1096/3*	*2567*	*Trvalé trávne porasty*
Kluknava	*1343/1*	*1096/3*	*2567*	*Trvalé trávne porasty*
Kluknava	*1343/1*	*1096/3*	*2567*	*Trvalé trávne porasty*
Kluknava	*1343/1*	*1096/3*	*2567*	*Trvalé trávne porasty*
Kluknava	*1343/1*	*1096/3*	*2567*	*Trvalé trávne porasty*
Kluknava	*1343/1*	*1096/3*	*2567*	*Trvalé trávne porasty*
Kluknava	*1343/1*	*1096/3*	*2567*	*Trvalé trávne porasty*
Kluknava	*1343/1*	*1096/3*	*2567*	*Trvalé trávne porasty*
Kluknava	*1343/1*	*1096/3*	*2567*	*Trvalé trávne porasty*
Kluknava	*1343/1*	*1096/3*	*2567*	*Trvalé trávne porasty*
Kluknava	*1343/1*	*1096/3*	*2567*	*Trvalé trávne porasty*
Kluknava	*1343/1*	*1096/3*	*2567*	*Trvalé trávne porasty*
Kluknava	*1343/1*	*1096/3*	*2567*	*Trvalé trávne porasty*
Kluknava	*1343/1*	*1096/3*	*2567*	*Trvalé trávne porasty*
Kluknava	*1343/1*	*1096/3*	*2567*	*Trvalé trávne porasty*
Kluknava	*1343/1*	*1096/3*	*2567*	*Trvalé trávne porasty*
Kluknava	*1343/1*	*1096/3*	*2567*	*Trvalé trávne porasty*
Kluknava	*1343/1*	*1096/3*	*2567*	*Trvalé trávne porasty*
Kluknava	*1343/1*	*1096/3*	*2567*	*Trvalé trávne porasty*
Kluknava	*1343/1*	*1096/3*	*2567*	*Trvalé trávne porasty*
Kluknava	*1343/1*	*1096/3*	*2567*	*Trvalé trávne porasty*
Kluknava	*1343/1*	*1096/3*	*2567*	*Trvalé trávne porasty*
Kluknava	*1343/1*	*1096/3*	*2567*	*Trvalé trávne porasty*
Kluknava	*1343/1*	*1096/3*	*2567*	*Trvalé trávne porasty*
Kluknava	*1343/1*	*1096/3*	*2567*	*Trvalé trávne porasty*
Kluknava	*1343/1*	*1096/3*	*2567*	*Trvalé trávne porasty*
Kluknava	*1343/1*	*1096/3*	*2567*	*Trvalé trávne porasty*
Kluknava	*1343/1*	*1096/3*	*2567*	*Trvalé trávne porasty*
Kluknava	*1343/1*	*1096/3*	*2567*	*Trvalé trávne porasty*
Kluknava	*1343/1*	*1096/3*	*2567*	*Trvalé trávne porasty*
Kluknava	*1343/1*	*1096/3*	*2567*	*Trvalé trávne porasty*
Kluknava	*1343/1*	*1096/3*	*2567*	*Trvalé trávne porasty*
Kluknava	*1343/1*	*1096/3*	*2567*	*Trvalé trávne porasty*
Kluknava	*1343/1*	*1096/3*	*2567*	*Trvalé trávne porasty*
Kluknava	*1343/1*	*1096/3*	*2567*	*Trvalé trávne porasty*
Kluknava	*1343/1*	*1096/3*	*2567*	*Trvalé trávne porasty*
Kluknava	*1343/1*	*1096/3*	*2567*	*Trvalé trávne porasty*
Kluknava	*1343/1*	*1096/3*	*2567*	*Trvalé trávne porasty*
Kluknava	*1343/1*	*1096/3*	*2567*	*Trvalé trávne porasty*
Kluknava	*1343/1*	*1096/3*	*2567*	*Trvalé trávne porasty*
Kluknava	*1343/1*	*1096/3*	*2567*	*Trvalé trávne porasty*
Kluknava	*1343/1*	*1096/3*	*2567*	*Trvalé trávne porasty*
Kluknava	*1343/1*	*1096/3*	*2567*	*Trvalé trávne porasty*

Identifikácia KN trasa - demontáž koplet

K.ú.	Číslo parcely _C	Číslo parcely_E	Výmera	Druh pozemku
Kluknava	*1343/1*	*1096/3*	*2567*	*Trvalé trávne porasty*
Kluknava	*1343/1*	*1096/3*	*2567*	*Trvalé trávne porasty*
Kluknava	*1343/1*	*1096/3*	*2567*	*Trvalé trávne porasty*
Kluknava	*1343/1*	*1096/3*	*2567*	*Trvalé trávne porasty*
Kluknava	*1343/1*	*1096/3*	*2567*	*Trvalé trávne porasty*
Kluknava	*1343/1*	*1096/3*	*2567*	*Trvalé trávne porasty*
Kluknava	*1343/1*	*1096/3*	*2567*	*Trvalé trávne porasty*
Kluknava	*1343/1*	*1096/3*	*2567*	*Trvalé trávne porasty*
Kluknava	*1343/1*	*1096/3*	*2567*	*Trvalé trávne porasty*
Kluknava	*1343/1*	*1096/3*	*2567*	*Trvalé trávne porasty*
Kluknava	*1343/1*	*1096/3*	*2567*	*Trvalé trávne porasty*
Kluknava	*1343/1*	*1096/3*	*2567*	*Trvalé trávne porasty*
Kluknava	*1343/1*	*1096/3*	*2567*	*Trvalé trávne porasty*
Kluknava	*1343/1*	*1096/3*	*2567*	*Trvalé trávne porasty*
Kluknava	*1343/1*	*1096/3*	*2567*	*Trvalé trávne porasty*
Kluknava	*1343/1*	*1096/3*	*2567*	*Trvalé trávne porasty*
Kluknava	*1343/1*	*1096/3*	*2567*	*Trvalé trávne porasty*
Kluknava	*1343/1*	*1096/3*	*2567*	*Trvalé trávne porasty*
Kluknava	*1343/1*	*1096/3*	*2567*	*Trvalé trávne porasty*
Kluknava	*1343/1*	*1096/3*	*2567*	*Trvalé trávne porasty*
Kluknava	*1343/1*	*1096/3*	*2567*	*Trvalé trávne porasty*
Kluknava	*1343/1*	*1096/3*	*2567*	*Trvalé trávne porasty*
Kluknava	*1343/1*	*1096/3*	*2567*	*Trvalé trávne porasty*
Kluknava	*1343/1*	*1096/3*	*2567*	*Trvalé trávne porasty*
Kluknava	*1343/1*	*1096/3*	*2567*	*Trvalé trávne porasty*
Kluknava	*1343/1*	*1096/3*	*2567*	*Trvalé trávne porasty*
Kluknava	*1343/1*	*1096/3*	*2567*	*Trvalé trávne porasty*
Kluknava	*1343/1*	*1096/3*	*2567*	*Trvalé trávne porasty*
Kluknava	*1343/1*	*1096/3*	*2567*	*Trvalé trávne porasty*
Kluknava	*1343/1*	*1096/3*	*2567*	*Trvalé trávne porasty*
Kluknava	*1343/1*	*1096/3*	*2567*	*Trvalé trávne porasty*
Kluknava	*1343/1*	*1096/3*	*2567*	*Trvalé trávne porasty*
Kluknava	*1343/1*	*1096/3*	*2567*	*Trvalé trávne porasty*
Kluknava	*1343/1*	*1096/3*	*2567*	*Trvalé trávne porasty*
Kluknava	*1343/1*	*1096/3*	*2567*	*Trvalé trávne porasty*
Kluknava	*1343/1*	*1096/3*	*2567*	*Trvalé trávne porasty*
Kluknava	*1343/1*	*1096/3*	*2567*	*Trvalé trávne porasty*
Kluknava	*1343/1*	*1096/3*	*2567*	*Trvalé trávne porasty*
Kluknava	*1343/1*	*1096/3*	*2567*	*Trvalé trávne porasty*
Kluknava	*1343/1*	*1096/3*	*2567*	*Trvalé trávne porasty*
Kluknava	*1343/1*	*1096/3*	*2567*	*Trvalé trávne porasty*
Kluknava	*1343/1*	*1096/3*	*2567*	*Trvalé trávne porasty*
Kluknava	*1343/1*	*1096/3*	*2567*	*Trvalé trávne porasty*
Kluknava	*1343/1*	*1096/3*	*2567*	*Trvalé trávne porasty*
Kluknava	*1343/1*	*1096/3*	*2567*	*Trvalé trávne porasty*
Kluknava	*1343/1*	*1096/3*	*2567*	*Trvalé trávne porasty*
Kluknava	*1343/1*	*1096/3*	*2567*	*Trvalé trávne porasty*
Kluknava	*1343/1*	*1096/3*	*2567*	*Trvalé trávne porasty*
Kluknava	*1343/1*	*1096/3*	*2567*	*Trvalé trávne porasty*
Kluknava	*1343/1*	*1096/3*	*2567*	*Trvalé trávne porasty*
Kluknava	*1343/1*	*1096/3*	*2567*	*Trvalé trávne porasty*
Kluknava	*1343/1*	*1096/3*	*2567*	*Trvalé trávne porasty*
Kluknava	*1343/1*	*1096/3*	*2567*	*Trvalé trávne porasty*
Kluknava	*1343/1*	*1096/3*	*2567*	*Trvalé trávne porasty*
Kluknava	*1343/1*	*1096/3*	*2567*	*Trvalé trávne porasty*
Kluknava	*1343/1*	*1096/3*	*2567*	*Trvalé trávne porasty*
Kluknava	*1343/1*	*1096/3*	*2567*	*Trvalé trávne porasty*
Kluknava	*1343/1*	*1096/3*	*2567*	*Trvalé trávne porasty*
Kluknava	*1343/1*	*1096/3*	*2567*	*Trvalé trávne porasty*
Kluknava	*1343/1*	*1096/3*	*2567*	*Trvalé trávne porasty*
Kluknava	*1343/1*	*1096/3*	*2567*	*Trvalé trávne porasty*
Kluknava	*1343/1*	*1096/3*	*2567*	*Trvalé trávne porasty*
Kluknava	*1343/1*	*1096/3*	*2567*	*Trvalé trávne porasty*
Kluknava	*1343/1*	*1096/3*	*2567*	*Trvalé trávne porasty*
Kluknava	*1343/1*	*1096/3*	*2567*	*Trvalé trávne porasty*
Kluknava	*1343/1*	*1096/3*	*2567*	*Trvalé trávne porasty*
Kluknava	*1343/1*	*1096/3*	*2567*	*Trvalé trávne porasty*
Kluknava	*1343/1*	*1096/3*	*2567*	*Trvalé trávne porasty*
Kluknava	*1343/1*	*1096/3*	*2567*	*Trvalé trávne porasty*
Kluknava	*1343/1*	*1096/3*	*2567*	*Trvalé trávne porasty*
Kluknava	*1343/1*	*1096/3*	*2567*	*Trvalé trávne porasty*
Kluknava	*1343/1*	*1096/3*	*2567*	*Trvalé trávne porasty*
Kluknava	*1343/1*	*1096/3*	*2567*	*Trvalé trávne porasty*
Kluknava	*1343/1*	*1096/3*	*2567*	*Trvalé trávne porasty*
Kluknava	*1343/1*	*1096/3*	*2567*	*Trvalé trávne porasty*
Kluknava	*1343/1*	*1096/3*	*2567*	*Trvalé trávne porasty*
Kluknava	*1343/1*	*1096/3*	*2567*	*Trvalé trávne porasty*
Kluknava	*1343/1*	*1096/3*	*2567*	*Trvalé trávne porasty*
Kluknava	*1343/1*	*1096/3*	*2567*	*Trvalé trávne porasty*
Kluknava	*1343/1*	*1096/3*	*2567*	*Trvalé trávne porasty*
Kluknava	*1343/1*	*1096/3*	*2567*	*Trvalé trávne porasty*
Kluknava	*1343/1*	*1096/3*	*2567*	*Trvalé trávne porasty*
Kluknava	*1343/1*	*1096/3*	*2567*	*Trvalé trávne porasty*
Kluknava	*1343/1*	*1096/3*	*2567*	*Trvalé trávne porasty*
Kluknava	*1343/1*	*1096/3*	*2567*	*Trvalé trávne porasty*
Kluknava	*1343/1*	*1096/3*	*2567*	*Trvalé trávne porasty*
Kluknava	*1343/1*	*1096/3*	*2567*	*Trvalé trávne porasty*
Kluknava	*1343/1*	*1096/3*	*2567*	*Trvalé trávne porasty*
Kluknava	*1343/1*	*1096/3*	*2567*	*Trvalé trávne porasty*
Kluknava	*1343/1*	*1096/3*	*2567*	*Trvalé trávne porasty*

Identifikácia KN trasa - demontáž koplet

K.ú.	Číslo parcely _C	Číslo parcely_E	Výmera	Druh pozemku
Kluknava	*1343/1*	*1096/3*	*2567*	*Trvalé trávne porasty*
Kluknava	*1343/1*	*1096/3*	*2567*	*Trvalé trávne porasty*
Kluknava	*1343/1*	*1096/3*	*2567*	*Trvalé trávne porasty*
Kluknava	*1343/1*	*1096/3*	*2567*	*Trvalé trávne porasty*
Kluknava	*1343/1*	*1096/3*	*2567*	*Trvalé trávne porasty*
Kluknava	*1343/1*	*1096/3*	*2567*	*Trvalé trávne porasty*
Kluknava	*1343/1*	*1096/3*	*2567*	*Trvalé trávne porasty*
Kluknava	*1343/1*	*1096/3*	*2567*	*Trvalé trávne porasty*
Kluknava	*1343/1*	*1096/3*	*2567*	*Trvalé trávne porasty*
Kluknava	*1343/1*	*1096/3*	*2567*	*Trvalé trávne porasty*
Kluknava	*1343/1*	*1096/3*	*2567*	*Trvalé trávne porasty*
Kluknava	*1343/1*	*1096/3*	*2567*	*Trvalé trávne porasty*
Kluknava	*1343/1*	*1096/3*	*2567*	*Trvalé trávne porasty*
Kluknava	*1343/1*	*1096/3*	*2567*	*Trvalé trávne porasty*
Kluknava	*1343/1*	*1096/3*	*2567*	*Trvalé trávne porasty*
Kluknava	*1343/1*	*1096/3*	*2567*	*Trvalé trávne porasty*
Kluknava	*1343/1*	*1096/3*	*2567*	*Trvalé trávne porasty*
Kluknava	*1343/1*	*1096/3*	*2567*	*Trvalé trávne porasty*
Kluknava	*1343/1*	*1096/3*	*2567*	*Trvalé trávne porasty*
Kluknava	*1343/1*	*1096/3*	*2567*	*Trvalé trávne porasty*
Kluknava	*1343/1*	*1096/3*	*2567*	*Trvalé trávne porasty*
Kluknava	*1343/1*	*1096/3*	*2567*	*Trvalé trávne porasty*
Kluknava	*1343/1*	*1096/3*	*2567*	*Trvalé trávne porasty*
Kluknava	*1343/1*	*1096/3*	*2567*	*Trvalé trávne porasty*
Kluknava	*1343/1*	*1096/3*	*2567*	*Trvalé trávne porasty*
Kluknava	*1343/1*	*1096/3*	*2567*	*Trvalé trávne porasty*
Kluknava	*1343/1*	*1096/3*	*2567*	*Trvalé trávne porasty*
Kluknava	*1343/1*	*1096/3*	*2567*	*Trvalé trávne porasty*
Kluknava	*1343/1*	*1096/3*	*2567*	*Trvalé trávne porasty*
Kluknava	*1343/1*	*1096/3*	*2567*	*Trvalé trávne porasty*
Kluknava	*1343/1*	*1096/3*	*2567*	*Trvalé trávne porasty*
Kluknava	*1343/1*	*1096/3*	*2567*	*Trvalé trávne porasty*
Kluknava	*1343/1*	*1096/3*	*2567*	*Trvalé trávne porasty*
Kluknava	*1343/1*	*1096/3*	*2567*	*Trvalé trávne porasty*
Kluknava	*1343/1*	*1096/3*	*2567*	*Trvalé trávne porasty*
Kluknava	*1343/1*	*1096/3*	*2567*	*Trvalé trávne porasty*
Kluknava	*1343/1*	*1096/3*	*2567*	*Trvalé trávne porasty*
Kluknava	*1343/1*	*1096/3*	*2567*	*Trvalé trávne porasty*
Kluknava	*1343/1*	*1096/3*	*2567*	*Trvalé trávne porasty*
Kluknava	*1343/1*	*1096/3*	*2567*	*Trvalé trávne porasty*
Kluknava	*1343/1*	*1096/3*	*2567*	*Trvalé trávne porasty*
Kluknava	*1343/1*	*1096/3*	*2567*	*Trvalé trávne porasty*
Kluknava	*1343/1*	*1096/3*	*2567*	*Trvalé trávne porasty*
Kluknava	*1343/1*	*1096/3*	*2567*	*Trvalé trávne porasty*
Kluknava	*1343/1*	*1096/3*	*2567*	*Trvalé trávne porasty*
Kluknava	*1343/1*	*1096/3*	*2567*	*Trvalé trávne porasty*
Kluknava	*1343/1*	*1096/3*	*2567*	*Trvalé trávne porasty*
Kluknava	*1343/1*	*1096/3*	*2567*	*Trvalé trávne porasty*
Kluknava	*1343/1*	*1096/3*	*2567*	*Trvalé trávne porasty*
Kluknava	*1343/1*	*1096/3*	*2567*	*Trvalé trávne porasty*
Kluknava	*1343/1*	*1096/3*	*2567*	*Trvalé trávne porasty*
Kluknava	*1343/1*	*1096/3*	*2567*	*Trvalé trávne porasty*
Kluknava	*1343/1*	*1096/3*	*2567*	*Trvalé trávne porasty*
Kluknava	*1343/1*	*1096/3*	*2567*	*Trvalé trávne porasty*
Kluknava	*1343/1*	*1096/3*	*2567*	*Trvalé trávne porasty*
Kluknava	*1343/1*	*1096/3*	*2567*	*Trvalé trávne porasty*
Kluknava	*1343/1*	*1096/3*	*2567*	*Trvalé trávne porasty*
Kluknava	*1343/1*	*1096/3*	*2567*	*Trvalé trávne porasty*
Kluknava	*1343/1*	*1096/3*	*2567*	*Trvalé trávne porasty*
Kluknava	*1343/1*	*1096/3*	*2567*	*Trvalé trávne porasty*
Kluknava	*1343/1*	*1096/3*	*2567*	*Trvalé trávne porasty*
Kluknava	*1343/1*	*1096/3*	*2567*	*Trvalé trávne porasty*
Kluknava	*1343/1*	*1096/3*	*2567*	*Trvalé trávne porasty*
Kluknava	*1343/1*	*1096/3*	*2567*	*Trvalé trávne porasty*
Kluknava	*1343/1*	*1096/3*	*2567*	*Trvalé trávne porasty*
Kluknava	*1343/1*	*1096/3*	*2567*	*Trvalé trávne porasty*
Kluknava	*1343/1*	*1096/3*	*2567*	*Trvalé trávne porasty*
Kluknava	*1343/1*	*1096/3*	*2567*	*Trvalé trávne porasty*
Kluknava	*1343/1*	*1096/3*	*2567*	*Trvalé trávne porasty*
Kluknava	*1343/1*	*1096/3*	*2567*	*Trvalé trávne porasty*
Kluknava	*1343/1*	*1096/3*	*2567*	*Trvalé trávne porasty*
Kluknava	*1343/1*	*1096/3*	*2567*	*Trvalé trávne porasty*
Kluknava	*1343/1*	*1096/3*	*2567*	*Trvalé trávne porasty*
Kluknava	*1343/1*	*1096/3*	*2567*	*Trvalé trávne porasty*
Kluknava	*1343/1*	*1096/3*	*2567*	*Trvalé trávne porasty*
Kluknava	*1343/1*	*1096/3*	*2567*	*Trvalé trávne porasty*
Kluknava	*1343/1*	*1096/3*	*2567*	*Trvalé trávne porasty*

Identifikácia KN trasa - demontáž koplet

K.ú.	Číslo parcely _C	Číslo parcely_E	Výmera	Druh pozemku
Kluknava	1343/1	1096/3	2567	Trvalé trávne porasty
Kluknava	1343/1	1096/3	2567	Trvalé trávne porasty
Kluknava	1343/1	1096/3	2567	Trvalé trávne porasty
Kluknava	1343/1	1096/3	2567	Trvalé trávne porasty
Kluknava	1343/1	1096/3	2567	Trvalé trávne porasty
Kluknava	1343/1	1096/3	2567	Trvalé trávne porasty
Kluknava	1343/1	1096/3	2567	Trvalé trávne porasty
Kluknava	1343/1	1096/3	2567	Trvalé trávne porasty
Kluknava	1343/1	1096/3	2567	Trvalé trávne porasty
Kluknava	1343/1	1096/3	2567	Trvalé trávne porasty
Kluknava	1343/1	1096/3	2567	Trvalé trávne porasty
Kluknava	1343/1	1096/3	2567	Trvalé trávne porasty
Kluknava	1343/1	1096/3	2567	Trvalé trávne porasty
Kluknava	1343/1	1096/3	2567	Trvalé trávne porasty
Kluknava	1343/1	1096/3	2567	Trvalé trávne porasty
Kluknava	1343/1	1096/3	2567	Trvalé trávne porasty
Kluknava	1343/1	1096/3	2567	Trvalé trávne porasty
Kluknava	1343/1	1096/3	2567	Trvalé trávne porasty
Kluknava	1343/1	1096/3	2567	Trvalé trávne porasty
Kluknava	1343/1	1096/3	2567	Trvalé trávne porasty
Kluknava	1343/1	1096/3	2567	Trvalé trávne porasty
Kluknava	1343/1	1096/3	2567	Trvalé trávne porasty
Kluknava	1343/1	1096/3	2567	Trvalé trávne porasty
Kluknava	1343/1	1096/3	2567	Trvalé trávne porasty
Kluknava	1343/1	1096/3	2567	Trvalé trávne porasty
Kluknava	1343/1	1096/3	2567	Trvalé trávne porasty
Kluknava	1343/1	1096/3	2567	Trvalé trávne porasty
Kluknava	1343/1	1096/9	32312	Trvalé trávne porasty
Kluknava	1343/1	1096/9	32312	Trvalé trávne porasty
Kluknava	1343/3		42740	Lesné pozemky
Kluknava	1343/3		42740	Lesné pozemky
Kluknava	1343/5		5606	Lesné pozemky
Kluknava	1343/5	1096/16	5605	Lesné pozemky
Kluknava	1343/5	1096/16	5605	Lesné pozemky
Kluknava	1343/5	1096/16	5605	Lesné pozemky
Kluknava	1343/5	1096/16	5605	Lesné pozemky
Kluknava	1343/5	1096/16	5605	Lesné pozemky
Kluknava	1343/5	1096/16	5605	Lesné pozemky
Kluknava	1343/5	1096/16	5605	Lesné pozemky
Kluknava	1343/5	1096/16	5605	Lesné pozemky
Kluknava	1343/5	1096/16	5605	Lesné pozemky
Kluknava	1343/5	1096/16	5605	Lesné pozemky
Kluknava	1343/5	1096/16	5605	Lesné pozemky
Kluknava	1343/5	1096/16	5605	Lesné pozemky
Kluknava	1343/5	1096/16	5605	Lesné pozemky
Kluknava	1343/5	1096/16	5605	Lesné pozemky
Kluknava	1343/5	1096/16	5605	Lesné pozemky
Kluknava	1343/5	1096/16	5605	Lesné pozemky
Kluknava	1343/5	1096/16	5605	Lesné pozemky
Kluknava	1343/5	1096/16	5605	Lesné pozemky
Kluknava	1343/5	1096/16	5605	Lesné pozemky
Kluknava	1343/5	1096/16	5605	Lesné pozemky
Kluknava	1343/5	1096/16	5605	Lesné pozemky
Kluknava	1343/5	1096/16	5605	Lesné pozemky
Kluknava	1343/5	1096/16	5605	Lesné pozemky
Kluknava	1343/5	1096/16	5605	Lesné pozemky
Kluknava	1343/5	1096/16	5605	Lesné pozemky
Kluknava	1343/5	1096/16	5605	Lesné pozemky
Kluknava	1343/5	1096/16	5605	Lesné pozemky
Kluknava	1343/5	1096/16	5605	Lesné pozemky
Kluknava	1343/5	1096/16	5605	Lesné pozemky

Identifikácia KN trasa - demontáž koplet

K.ú.	Číslo parcely _C	Číslo parcely_E	Výmera	Druh pozemku
Kluknava	*1343/5*	*1096/16*	*5605*	*Lesné pozemky*

Identifikácia KN trasa - demontáž koplet

K.ú.	Číslo parcely _C	Číslo parcely_E	Výmera	Druh pozemku
Kluknava	*1343/5*	*1096/16*	*5605*	*Lesné pozemky*

Identifikácia KN trasa - demontáž koplet

K.ú.	Číslo parcely _C	Číslo parcely_E	Výmera	Druh pozemku
Kluknava	*1343/5*	*1096/16*	*5605*	*Lesné pozemky*

Identifikácia KN trasa - demontáž koplet

K.ú.	Číslo parcely _C	Číslo parcely_E	Výmera	Druh pozemku
Kluknava	*1343/5*	*1096/16*	*5605*	*Lesné pozemky*

Identifikácia KN trasa - demontáž koplet

K.ú.	Číslo parcely _C	Číslo parcely_E	Výmera	Druh pozemku
Kluknava	*1343/5*	*1096/16*	*5605*	*Lesné pozemky*

Identifikácia KN trasa - demontáž koplet

K.ú.	Číslo parcely _C	Číslo parcely_E	Výmera	Druh pozemku
Kluknava	*1343/5*	*1096/16*	*5605*	*Lesné pozemky*

Identifikácia KN trasa - demontáž koplet

K.ú.	Číslo parcely _C	Číslo parcely_E	Výmera	Druh pozemku
Kluknava	*1343/5*	*1096/16*	*5605*	*Lesné pozemky*

Identifikácia KN trasa - demontáž koplet

K.ú.	Číslo parcely _C	Číslo parcely_E	Výmera	Druh pozemku
Kluknava	*1343/5*	*1096/16*	*5605*	*Lesné pozemky*

Identifikácia KN trasa - demontáž koplet

K.ú.	Číslo parcely _C	Číslo parcely_E	Výmera	Druh pozemku
Kluknava	*1343/5*	*1096/16*	*5605*	*Lesné pozemky*

Identifikácia KN trasa - demontáž koplet

K.ú.	Číslo parcely _C	Číslo parcely_E	Výmera	Druh pozemku
Kluknava	*1343/5*	*1096/16*	*5605*	*Lesné pozemky*

Identifikácia KN trasa - demontáž koplet

K.ú.	Číslo parcely _C	Číslo parcely_E	Výmera	Druh pozemku
Kluknava	*1343/5*	*1096/16*	*5605*	*Lesné pozemky*

Identifikácia KN trasa - demontáž koplet

K.ú.	Číslo parcely _C	Číslo parcely_E	Výmera	Druh pozemku
Kluknava	*1343/5*	*1096/16*	*5605*	*Lesné pozemky*

Identifikácia KN trasa - demontáž koplet

K.ú.	Číslo parcely _C	Číslo parcely_E	Výmera	Druh pozemku
Kluknava	*1443/1*		*5083721*	*Lesné pozemky*
Kluknava	*1443/1*	*1623/1*	*1787184

Identifikácia KN trasa - demontáž koplet

K.ú.	Číslo parcely _C	Číslo parcely_E	Výmera	Druh pozemku
Kluknava	*1443/1*	*1623/1*	*1787184*	*Lesné pozemky*

Identifikácia KN trasa - demontáž koplet

K.ú.	Číslo parcely _C	Číslo parcely_E	Výmera	Druh pozemku
Kluknava	*1443/1*	*1623/1*	*1787184*	*Lesné pozemky*

Identifikácia KN trasa - demontáž koplet

K.ú.	Číslo parcely _C	Číslo parcely_E	Výmera	Druh pozemku
Kluknava	*1443/1*	*1623/1*	*1787184*	*Lesné pozemky*

Identifikácia KN trasa - demontáž koplet

K.ú.	Číslo parcely _C	Číslo parcely_E	Výmera	Druh pozemku
Kluknava	*1443/1*	*1623/1*	*1787184*	*Lesné pozemky*

Identifikácia KN trasa - demontáž koplet

K.ú.	Číslo parcely _C	Číslo parcely_E	Výmera	Druh pozemku
Kluknava	*1443/1*	*1623/1*	*1787184*	*Lesné pozemky*

Identifikácia KN trasa - demontáž koplet

K.ú.	Číslo parcely _C	Číslo parcely_E	Výmera	Druh pozemku
Kluknava	*1443/1*	*1623/1*	*1787184*	*Lesné pozemky*

Identifikácia KN trasa - demontáž koplet

K.ú.	Číslo parcely _C	Číslo parcely_E	Výmera	Druh pozemku
Kluknava	*1443/1*	*1623/1*	*1787184*	*Lesné pozemky*

Identifikácia KN trasa - demontáž koplet

K.ú.	Číslo parcely _C	Číslo parcely_E	Výmera	Druh pozemku
Kluknava	1510/1	1327/8	21169	Lesné pozemky

Identifikácia KN trasa - demontáž koplet

K.ú.	Číslo parcely _C	Číslo parcely_E	Výmera	Druh pozemku
Kluknava	1510/1	1327/8	21169	Lesné pozemky

Identifikácia KN trasa - demontáž koplet

K.ú.	Číslo parcely _C	Číslo parcely_E	Výmera	Druh pozemku
Kluknava	*1510/1*	*1327/8*	*21169*	*Lesné pozemky*

Identifikácia KN trasa - demontáž koplet

K.ú.	Číslo parcely _C	Číslo parcely_E	Výmera	Druh pozemku
Kluknava	1510/1	1327/8	21169	Lesné pozemky

Identifikácia KN trasa - demontáž koplet

K.ú.	Číslo parcely _C	Číslo parcely_E	Výmera	Druh pozemku
Kluknava	1510/1	1327/8	21169	Lesné pozemky
Kluknava	1510/1	1327/8	21169	Lesné pozemky
Kluknava	1510/1	1327/8	21169	Lesné pozemky
Kluknava	1510/1	1327/8	21169	Lesné pozemky
Kluknava	1510/1	1327/8	21169	Lesné pozemky
Kluknava	1510/1	1327/8	21169	Lesné pozemky
Kluknava	1510/1	1327/8	21169	Lesné pozemky
Kluknava	1510/1	1327/8	21169	Lesné pozemky
Kluknava	1510/1	1327/8	21169	Lesné pozemky
Kluknava	1510/1	1327/8	21169	Lesné pozemky
Kluknava	1510/1	1327/8	21169	Lesné pozemky
Kluknava	1510/1	1327/8	21169	Lesné pozemky
Kluknava	1510/1	1327/8	21169	Lesné pozemky
Kluknava	1510/1	1327/8	21169	Lesné pozemky
Kluknava	1510/1	1327/8	21169	Lesné pozemky
Kluknava	1510/1	1327/8	21169	Lesné pozemky
Kluknava	1510/1	1327/8	21169	Lesné pozemky
Kluknava	1510/1	1327/8	21169	Lesné pozemky
Kluknava	1510/1	1327/8	21169	Lesné pozemky
Kluknava	1510/1	1327/8	21169	Lesné pozemky
Kluknava	1510/1	1327/8	21169	Lesné pozemky
Kluknava	1510/1	1327/8	21169	Lesné pozemky
Kluknava	1510/1	1327/8	21169	Lesné pozemky
Kluknava	1510/1	1327/8	21169	Lesné pozemky
Kluknava	1510/1	1327/8	21169	Lesné pozemky
Kluknava	1510/1	1327/8	21169	Lesné pozemky
Kluknava	1510/1	1327/8	21169	Lesné pozemky
Kluknava	1510/1	1327/8	21169	Lesné pozemky
Kluknava	1510/1	1327/8	21169	Lesné pozemky
Kluknava	1510/1	1327/8	21169	Lesné pozemky
Kluknava	1510/1	1327/8	21169	Lesné pozemky
Kluknava	1510/1	1327/8	21169	Lesné pozemky
Kluknava	1510/1	1327/8	21169	Lesné pozemky
Kluknava	1510/1	1327/8	21169	Lesné pozemky
Kluknava	1510/1	1327/8	21169	Lesné pozemky
Kluknava	1510/1	1327/8	21169	Lesné pozemky
Kluknava	1510/1	1327/8	21169	Lesné pozemky
Kluknava	1513/1		17061	Ostatné plochy
Kluknava	1513/1	1327/4	17313	Trvalé trávne porasty
Kluknava	1513/1	1327/4	17313	Trvalé trávne porasty
Kluknava	1513/1	1327/4	17313	Trvalé trávne porasty
Kluknava	1513/1	1327/4	17313	Trvalé trávne porasty
Kluknava	1513/1	1327/4	17313	Trvalé trávne porasty
Kluknava	1513/1	1327/4	17313	Trvalé trávne porasty
Kluknava	1513/1	1327/4	17313	Trvalé trávne porasty
Kluknava	1513/1	1327/4	17313	Trvalé trávne porasty
Kluknava	1513/1	1327/4	17313	Trvalé trávne porasty
Kluknava	1513/1	1327/4	17313	Trvalé trávne porasty
Kluknava	1513/1	1327/4	17313	Trvalé trávne porasty
Kluknava	1513/1	1327/4	17313	Trvalé trávne porasty
Kluknava	1513/1	1327/4	17313	Trvalé trávne porasty
Kluknava	1513/1	1327/4	17313	Trvalé trávne porasty
Kluknava	1513/1	1327/4	17313	Trvalé trávne porasty
Kluknava	1513/1	1327/4	17313	Trvalé trávne porasty
Kluknava	1513/1	1327/4	17313	Trvalé trávne porasty
Kluknava	1513/1	1327/4	17313	Trvalé trávne porasty
Kluknava	1513/1	1327/4	17313	Trvalé trávne porasty
Kluknava	1513/1	1327/4	17313	Trvalé trávne porasty
Kluknava	1513/1	1327/4	17313	Trvalé trávne porasty

Identifikácia KN trasa - demontáž koplet

K.ú.	Číslo parcely _C	Číslo parcely_E	Výmera	Druh pozemku
Kluknava	*1513/1*	*1327/4*	*17313*	*Trvalé trávne porasty*
Kluknava	*1513/1*	*1327/4*	*17313*	*Trvalé trávne porasty*
Kluknava	*1513/1*	*1327/4*	*17313*	*Trvalé trávne porasty*
Kluknava	*1513/1*	*1327/4*	*17313*	*Trvalé trávne porasty*
Kluknava	*1513/1*	*1327/4*	*17313*	*Trvalé trávne porasty*
Kluknava	*1513/1*	*1327/4*	*17313*	*Trvalé trávne porasty*
Kluknava	*1513/1*	*1327/4*	*17313*	*Trvalé trávne porasty*
Kluknava	*1513/1*	*1327/4*	*17313*	*Trvalé trávne porasty*
Kluknava	*1513/1*	*1327/4*	*17313*	*Trvalé trávne porasty*
Kluknava	*1513/1*	*1327/4*	*17313*	*Trvalé trávne porasty*
Kluknava	*1513/1*	*1327/4*	*17313*	*Trvalé trávne porasty*
Kluknava	*1513/1*	*1327/4*	*17313*	*Trvalé trávne porasty*
Kluknava	*1513/1*	*1327/4*	*17313*	*Trvalé trávne porasty*
Kluknava	*1513/1*	*1327/4*	*17313*	*Trvalé trávne porasty*
Kluknava	*1513/1*	*1327/4*	*17313*	*Trvalé trávne porasty*
Kluknava	*1513/1*	*1327/4*	*17313*	*Trvalé trávne porasty*
Kluknava	*1513/1*	*1327/4*	*17313*	*Trvalé trávne porasty*
Kluknava	*1513/1*	*1327/4*	*17313*	*Trvalé trávne porasty*
Kluknava	*1513/1*	*1327/4*	*17313*	*Trvalé trávne porasty*
Kluknava	*1513/1*	*1327/4*	*17313*	*Trvalé trávne porasty*
Kluknava	*1513/1*	*1327/4*	*17313*	*Trvalé trávne porasty*
Kluknava	*1513/1*	*1327/4*	*17313*	*Trvalé trávne porasty*
Kluknava	*1513/1*	*1327/4*	*17313*	*Trvalé trávne porasty*
Kluknava	*1513/1*	*1327/4*	*17313*	*Trvalé trávne porasty*
Kluknava	*1513/1*	*1327/4*	*17313*	*Trvalé trávne porasty*
Kluknava	*1513/1*	*1327/4*	*17313*	*Trvalé trávne porasty*
Kluknava	*1513/1*	*1327/4*	*17313*	*Trvalé trávne porasty*
Kluknava	*1513/1*	*1327/4*	*17313*	*Trvalé trávne porasty*
Kluknava	*1513/1*	*1327/4*	*17313*	*Trvalé trávne porasty*
Kluknava	*1513/1*	*1327/4*	*17313*	*Trvalé trávne porasty*
Kluknava	*1513/1*	*1327/4*	*17313*	*Trvalé trávne porasty*
Kluknava	*1513/1*	*1327/4*	*17313*	*Trvalé trávne porasty*
Kluknava	*1513/1*	*1327/4*	*17313*	*Trvalé trávne porasty*
Kluknava	*1513/1*	*1327/4*	*17313*	*Trvalé trávne porasty*
Kluknava	*1513/1*	*1327/4*	*17313*	*Trvalé trávne porasty*
Kluknava	*1513/1*	*1327/4*	*17313*	*Trvalé trávne porasty*
Kluknava	*1513/1*	*1327/4*	*17313*	*Trvalé trávne porasty*
Kluknava	*1513/1*	*1327/4*	*17313*	*Trvalé trávne porasty*
Kluknava	*1513/1*	*1327/4*	*17313*	*Trvalé trávne porasty*
Kluknava	*1513/1*	*1327/4*	*17313*	*Trvalé trávne porasty*
Kluknava	*1513/1*	*1327/4*	*17313*	*Trvalé trávne porasty*
Kluknava	*1513/1*	*1327/4*	*17313*	*Trvalé trávne porasty*
Kluknava	*1513/1*	*1327/4*	*17313*	*Trvalé trávne porasty*
Kluknava	*1513/1*	*1327/4*	*17313*	*Trvalé trávne porasty*
Kluknava	*1513/1*	*1327/4*	*17313*	*Trvalé trávne porasty*
Kluknava	*1513/1*	*1327/4*	*17313*	*Trvalé trávne porasty*
Kluknava	*1513/1*	*1327/4*	*17313*	*Trvalé trávne porasty*
Kluknava	*1513/1*	*1327/4*	*17313*	*Trvalé trávne porasty*
Kluknava	*1513/1*	*1327/4*	*17313*	*Trvalé trávne porasty*
Kluknava	*1513/1*	*1327/4*	*17313*	*Trvalé trávne porasty*
Kluknava	*1513/1*	*1327/4*	*17313*	*Trvalé trávne porasty*
Kluknava	*1513/1*	*1327/4*	*17313*	*Trvalé trávne porasty*
Kluknava	*1513/1*	*1327/4*	*17313*	*Trvalé trávne porasty*
Kluknava	*1513/1*	*1327/4*	*17313*	*Trvalé trávne porasty*
Kluknava	*1513/1*	*1327/4*	*17313*	*Trvalé trávne porasty*
Kluknava	*1513/1*	*1327/4*	*17313*	*Trvalé trávne porasty*
Kluknava	*1513/1*	*1327/4*	*17313*	*Trvalé trávne porasty*
Kluknava	*1513/1*	*1327/4*	*17313*	*Trvalé trávne porasty*
Kluknava	*1513/1*	*1327/4*	*17313*	*Trvalé trávne porasty*
Kluknava	*1513/1*	*1327/4*	*17313*	*Trvalé trávne porasty*
Kluknava	*1513/1*	*1327/4*	*17313*	*Trvalé trávne porasty*
Kluknava	*1513/1*	*1327/4*	*17313*	*Trvalé trávne porasty*
Kluknava	*1513/1*	*1327/4*	*17313*	*Trvalé trávne porasty*
Kluknava	*1513/1*	*1327/4*	*17313*	*Trvalé trávne porasty*
Kluknava	*1513/1*	*1327/4*	*17313*	*Trvalé trávne porasty*
Kluknava	*1513/1*	*1327/4*	*17313*	*Trvalé trávne porasty*
Kluknava	*1513/1*	*1327/4*	*17313*	*Trvalé trávne porasty*
Kluknava	*1513/1*	*1327/4*	*17313*	*Trvalé trávne porasty*
Kluknava	*1513/1*	*1327/4*	*17313*	*Trvalé trávne porasty*
Kluknava	*1513/1*	*1327/4*	*17313*	*Trvalé trávne porasty*
Kluknava	*1513/1*	*1327/4*	*17313*	*Trvalé trávne porasty*
Kluknava	*1513/1*	*1327/4*	*17313*	*Trvalé trávne porasty*
Kluknava	*1513/1*	*1327/4*	*17313*	*Trvalé trávne porasty*
Kluknava	*1513/1*	*1327/4*	*17313*	*Trvalé trávne porasty*
Kluknava	*1513/1*	*1327/4*	*17313*	*Trvalé trávne porasty*
Kluknava	*1513/1*	*1327/4*	*17313*	*Trvalé trávne porasty*
Kluknava	*1513/1*	*1327/4*	*17313*	*Trvalé trávne porasty*
Kluknava	*1513/1*	*1327/4*	*17313*	*Trvalé trávne porasty*
Kluknava	*1513/1*	*1327/4*	*17313*	*Trvalé trávne porasty*
Kluknava	*1513/1*	*1327/4*	*17313*	*Trvalé trávne porasty*
Kluknava	*1513/1*	*1327/4*	*17313*	*Trvalé trávne porasty*
Kluknava	*1513/1*	*1327/4*	*17313*	*Trvalé trávne porasty*
Kluknava	*1513/1*	*1327/4*	*17313*	*Trvalé trávne porasty*
Kluknava	*1513/1*	*1327/4*	*17313*	*Trvalé trávne porasty*
Kluknava	*1513/1*	*1327/4*	*17313*	*Trvalé trávne porasty*
Kluknava	*1513/1*	*1327/4*	*17313*	*Trvalé trávne porasty*
Kluknava	*1513/1*	*1327/4*	*17313*	*Trvalé trávne porasty*
Kluknava	*1513/1*	*1327/4*	*17313*	*Trvalé trávne porasty*

Identifikácia KN trasa - demontáž koplet

K.ú.	Číslo parcely _C	Číslo parcely_E	Výmera	Druh pozemku
Kluknava	*1513/1*	*1327/4*	*17313*	*Trvalé trávne porasty*
Kluknava	*1513/1*	*1327/4*	*17313*	*Trvalé trávne porasty*
Kluknava	*1513/1*	*1327/4*	*17313*	*Trvalé trávne porasty*
Kluknava	*1513/1*	*1327/4*	*17313*	*Trvalé trávne porasty*
Kluknava	*1513/1*	*1327/4*	*17313*	*Trvalé trávne porasty*
Kluknava	*1513/1*	*1327/4*	*17313*	*Trvalé trávne porasty*
Kluknava	*1513/1*	*1327/4*	*17313*	*Trvalé trávne porasty*
Kluknava	*1513/1*	*1327/4*	*17313*	*Trvalé trávne porasty*
Kluknava	*1513/1*	*1327/4*	*17313*	*Trvalé trávne porasty*
Kluknava	*1513/1*	*1327/4*	*17313*	*Trvalé trávne porasty*
Kluknava	*1513/1*	*1327/4*	*17313*	*Trvalé trávne porasty*
Kluknava	*1513/1*	*1327/4*	*17313*	*Trvalé trávne porasty*
Kluknava	*1513/1*	*1327/4*	*17313*	*Trvalé trávne porasty*
Kluknava	*1513/1*	*1327/4*	*17313*	*Trvalé trávne porasty*
Kluknava	*1513/1*	*1327/4*	*17313*	*Trvalé trávne porasty*
Kluknava	*1513/1*	*1327/4*	*17313*	*Trvalé trávne porasty*
Kluknava	*1513/1*	*1327/4*	*17313*	*Trvalé trávne porasty*
Kluknava	*1513/1*	*1327/4*	*17313*	*Trvalé trávne porasty*
Kluknava	*1513/1*	*1327/4*	*17313*	*Trvalé trávne porasty*
Kluknava	*1513/1*	*1327/4*	*17313*	*Trvalé trávne porasty*
Kluknava	*1513/1*	*1327/4*	*17313*	*Trvalé trávne porasty*
Kluknava	*1513/1*	*1327/4*	*17313*	*Trvalé trávne porasty*
Kluknava	*1513/1*	*1327/4*	*17313*	*Trvalé trávne porasty*
Kluknava	*1513/1*	*1327/4*	*17313*	*Trvalé trávne porasty*
Kluknava	*1513/1*	*1327/4*	*17313*	*Trvalé trávne porasty*
Kluknava	*1513/1*	*1327/4*	*17313*	*Trvalé trávne porasty*
Kluknava	*1513/1*	*1327/4*	*17313*	*Trvalé trávne porasty*
Kluknava	*1513/1*	*1327/4*	*17313*	*Trvalé trávne porasty*
Kluknava	*1513/1*	*1327/4*	*17313*	*Trvalé trávne porasty*
Kluknava	*1513/1*	*1327/4*	*17313*	*Trvalé trávne porasty*
Kluknava	*1513/1*	*1327/4*	*17313*	*Trvalé trávne porasty*
Kluknava	*1513/1*	*1327/4*	*17313*	*Trvalé trávne porasty*
Kluknava	*1513/1*	*1327/4*	*17313*	*Trvalé trávne porasty*
Kluknava	*1513/1*	*1327/4*	*17313*	*Trvalé trávne porasty*
Kluknava	*1513/1*	*1327/4*	*17313*	*Trvalé trávne porasty*
Kluknava	*1513/1*	*1327/4*	*17313*	*Trvalé trávne porasty*
Kluknava	*1513/1*	*1327/4*	*17313*	*Trvalé trávne porasty*
Kluknava	*1513/1*	*1327/4*	*17313*	*Trvalé trávne porasty*
Kluknava	*1513/1*	*1327/4*	*17313*	*Trvalé trávne porasty*
Kluknava	*1513/1*	*1327/4*	*17313*	*Trvalé trávne porasty*
Kluknava	*1513/1*	*1327/4*	*17313*	*Trvalé trávne porasty*
Kluknava	*1513/1*	*1327/4*	*17313*	*Trvalé trávne porasty*
Kluknava	*1513/1*	*1327/4*	*17313*	*Trvalé trávne porasty*
Kluknava	*1513/1*	*1327/4*	*17313*	*Trvalé trávne porasty*
Kluknava	*1513/1*	*1327/4*	*17313*	*Trvalé trávne porasty*
Kluknava	*1513/1*	*1327/4*	*17313*	*Trvalé trávne porasty*
Kluknava	*1513/1*	*1327/4*	*17313*	*Trvalé trávne porasty*
Kluknava	*1513/1*	*1327/4*	*17313*	*Trvalé trávne porasty*
Kluknava	*1513/1*	*1327/4*	*17313*	*Trvalé trávne porasty*
Kluknava	*1513/1*	*1327/4*	*17313*	*Trvalé trávne porasty*
Kluknava	*1513/1*	*1327/4*	*17313*	*Trvalé trávne porasty*
Kluknava	*1513/1*	*1327/4*	*17313*	*Trvalé trávne porasty*
Kluknava	*1513/1*	*1327/4*	*17313*	*Trvalé trávne porasty*
Kluknava	*1513/1*	*1327/4*	*17313*	*Trvalé trávne porasty*
Kluknava	*1513/1*	*1327/4*	*17313*	*Trvalé trávne porasty*
Kluknava	*1513/1*	*1327/4*	*17313*	*Trvalé trávne porasty*
Kluknava	*1513/1*	*1327/4*	*17313*	*Trvalé trávne porasty*
Kluknava	*1513/1*	*1327/4*	*17313*	*Trvalé trávne porasty*
Kluknava	*1513/1*	*1327/4*	*17313*	*Trvalé trávne porasty*
Kluknava	*1513/1*	*1327/4*	*17313*	*Trvalé trávne porasty*
Kluknava	*1513/1*	*1327/4*	*17313*	*Trvalé trávne porasty*
Kluknava	*1513/1*	*1327/4*	*17313*	*Trvalé trávne porasty*
Kluknava	*1513/1*	*1327/4*	*17313*	*Trvalé trávne porasty*
Kluknava	*1513/1*	*1327/4*	*17313*	*Trvalé trávne porasty*
Kluknava	*1513/1*	*1327/4*	*17313*	*Trvalé trávne porasty*
Kluknava	*1513/1*	*1327/4*	*17313*	*Trvalé trávne porasty*
Kluknava	*1513/1*	*1327/4*	*17313*	*Trvalé trávne porasty*
Kluknava	*1513/1*	*1327/4*	*17313*	*Trvalé trávne porasty*
Kluknava	*1513/1*	*1327/4*	*17313*	*Trvalé trávne porasty*
Kluknava	*1513/1*	*1327/4*	*17313*	*Trvalé trávne porasty*
Kluknava	*1513/1*	*1327/4*	*17313*	*Trvalé trávne porasty*
Kluknava	*1513/1*	*1327/4*	*17313*	*Trvalé trávne porasty*
Kluknava	*1513/1*	*1327/4*	*17313*	*Trvalé trávne porasty*
Kluknava	*1513/1*	*1327/4*	*17313*	*Trvalé trávne porasty*
Kluknava	*1513/1*	*1327/4*	*17313*	*Trvalé trávne porasty*
Kluknava	*1513/1*	*1327/4*	*17313*	*Trvalé trávne porasty*
Kluknava	*1513/1*	*1327/4*	*17313*	*Trvalé trávne porasty*
Kluknava	*1513/1*	*1327/4*	*17313*	*Trvalé trávne porasty*
Kluknava	*1513/1*	*1327/4*	*17313*	*Trvalé trávne porasty*
Kluknava	*1513/1*	*1327/4*	*17313*	*Trvalé trávne porasty*
Kluknava	*1513/1*	*1327/4*	*17313*	*Trvalé trávne porasty*
Kluknava	*1513/1*	*1327/4*	*17313*	*Trvalé trávne porasty*
Kluknava	*1513/1*	*1327/4*	*17313*	*Trvalé trávne porasty*
Kluknava	*1513/1*	*1327/4*	*17313*	*Trvalé trávne porasty*
Kluknava	*1513/1*	*1327/4*	*17313*	*Trvalé trávne porasty*
Kluknava	*1513/1*	*1327/4*	*17313*	*Trvalé trávne porasty*
Kluknava	*1513/1*	*1327/4*	*17313*	*Trvalé trávne porasty*

Identifikácia KN trasa - demontáž koplet

K.ú.	Číslo parcely _C	Číslo parcely_E	Výmera	Druh pozemku
Kluknava	*1513/1*	*1327/4*	*17313*	*Trvalé trávne porasty*
Kluknava	*1513/1*	*1327/4*	*17313*	*Trvalé trávne porasty*
Kluknava	*1513/1*	*1327/4*	*17313*	*Trvalé trávne porasty*
Kluknava	*1513/1*	*1327/4*	*17313*	*Trvalé trávne porasty*
Kluknava	*1513/1*	*1327/4*	*17313*	*Trvalé trávne porasty*
Kluknava	*1513/1*	*1327/4*	*17313*	*Trvalé trávne porasty*
Kluknava	*1513/1*	*1327/4*	*17313*	*Trvalé trávne porasty*
Kluknava	*1513/1*	*1327/4*	*17313*	*Trvalé trávne porasty*
Kluknava	*1513/1*	*1327/4*	*17313*	*Trvalé trávne porasty*
Kluknava	*1513/1*	*1327/4*	*17313*	*Trvalé trávne porasty*
Kluknava	*1513/1*	*1327/4*	*17313*	*Trvalé trávne porasty*
Kluknava	*1513/1*	*1327/4*	*17313*	*Trvalé trávne porasty*
Kluknava	*1513/1*	*1327/4*	*17313*	*Trvalé trávne porasty*
Kluknava	*1513/1*	*1327/4*	*17313*	*Trvalé trávne porasty*
Kluknava	*1513/1*	*1327/4*	*17313*	*Trvalé trávne porasty*
Kluknava	*1513/1*	*1327/4*	*17313*	*Trvalé trávne porasty*
Kluknava	*1513/1*	*1327/4*	*17313*	*Trvalé trávne porasty*
Kluknava	*1513/1*	*1327/4*	*17313*	*Trvalé trávne porasty*
Kluknava	*1513/1*	*1327/4*	*17313*	*Trvalé trávne porasty*
Kluknava	*1513/1*	*1327/4*	*17313*	*Trvalé trávne porasty*
Kluknava	*1513/1*	*1327/4*	*17313*	*Trvalé trávne porasty*
Kluknava	*1513/1*	*1327/4*	*17313*	*Trvalé trávne porasty*
Kluknava	*1513/1*	*1327/4*	*17313*	*Trvalé trávne porasty*
Kluknava	*1513/1*	*1327/4*	*17313*	*Trvalé trávne porasty*
Kluknava	*1513/1*	*1327/4*	*17313*	*Trvalé trávne porasty*
Kluknava	*1513/1*	*1327/4*	*17313*	*Trvalé trávne porasty*
Kluknava	*1513/1*	*1327/4*	*17313*	*Trvalé trávne porasty*
Kluknava	*1513/1*	*1327/4*	*17313*	*Trvalé trávne porasty*
Kluknava	*1513/1*	*1327/4*	*17313*	*Trvalé trávne porasty*
Kluknava	*1513/1*	*1327/4*	*17313*	*Trvalé trávne porasty*
Kluknava	*1513/1*	*1327/4*	*17313*	*Trvalé trávne porasty*
Kluknava	*1513/1*	*1327/4*	*17313*	*Trvalé trávne porasty*
Kluknava	*1513/1*	*1327/4*	*17313*	*Trvalé trávne porasty*
Kluknava	*1513/1*	*1327/4*	*17313*	*Trvalé trávne porasty*
Kluknava	*1513/1*	*1327/4*	*17313*	*Trvalé trávne porasty*
Kluknava	*1513/1*	*1327/4*	*17313*	*Trvalé trávne porasty*
Kluknava	*1513/1*	*1327/4*	*17313*	*Trvalé trávne porasty*
Kluknava	*1513/1*	*1327/4*	*17313*	*Trvalé trávne porasty*
Kluknava	*1513/1*	*1327/4*	*17313*	*Trvalé trávne porasty*
Kluknava	*1513/1*	*1327/4*	*17313*	*Trvalé trávne porasty*
Kluknava	*1513/1*	*1327/4*	*17313*	*Trvalé trávne porasty*
Kluknava	*1513/1*	*1327/4*	*17313*	*Trvalé trávne porasty*
Kluknava	*1513/1*	*1327/4*	*17313*	*Trvalé trávne porasty*
Kluknava	*1513/1*	*1327/4*	*17313*	*Trvalé trávne porasty*
Kluknava	*1513/1*	*1327/4*	*17313*	*Trvalé trávne porasty*
Kluknava	*1513/1*	*1327/4*	*17313*	*Trvalé trávne porasty*
Kluknava	*1513/1*	*1327/4*	*17313*	*Trvalé trávne porasty*
Kluknava	*1513/1*	*1327/4*	*17313*	*Trvalé trávne porasty*
Kluknava	*1513/1*	*1327/4*	*17313*	*Trvalé trávne porasty*
Kluknava	*1513/1*	*1327/4*	*17313*	*Trvalé trávne porasty*
Kluknava	*1513/1*	*1327/4*	*17313*	*Trvalé trávne porasty*
Kluknava	*1513/1*	*1327/4*	*17313*	*Trvalé trávne porasty*
Kluknava	*1513/1*	*1327/4*	*17313*	*Trvalé trávne porasty*
Kluknava	*1513/1*	*1327/4*	*17313*	*Trvalé trávne porasty*
Kluknava	*1513/1*	*1327/4*	*17313*	*Trvalé trávne porasty*
Kluknava	*1513/1*	*1327/4*	*17313*	*Trvalé trávne porasty*
Kluknava	*1513/1*	*1327/4*	*17313*	*Trvalé trávne porasty*
Kluknava	*1513/1*	*1327/4*	*17313*	*Trvalé trávne porasty*
Kluknava	*1513/1*	*1327/4*	*17313*	*Trvalé trávne porasty*
Kluknava	*1513/1*	*1327/4*	*17313*	*Trvalé trávne porasty*
Kluknava	*1513/1*	*1327/4*	*17313*	*Trvalé trávne porasty*
Kluknava	*1513/1*	*1327/4*	*17313*	*Trvalé trávne porasty*
Kluknava	*1513/1*	*1327/4*	*17313*	*Trvalé trávne porasty*
Kluknava	*1513/1*	*1327/4*	*17313*	*Trvalé trávne porasty*
Kluknava	*1513/1*	*1327/4*	*17313*	*Trvalé trávne porasty*
Kluknava	*1513/1*	*1327/4*	*17313*	*Trvalé trávne porasty*
Kluknava	*1513/1*	*1327/4*	*17313*	*Trvalé trávne porasty*
Kluknava	*1513/1*	*1327/4*	*17313*	*Trvalé trávne porasty*
Kluknava	*1513/1*	*1327/4*	*17313*	*Trvalé trávne porasty*
Kluknava	*1513/1*	*1327/4*	*17313*	*Trvalé trávne porasty*
Kluknava	*1513/1*	*1327/4*	*17313*	*Trvalé trávne porasty*
Kluknava	*1513/1*	*1327/4*	*17313*	*Trvalé trávne porasty*
Kluknava	*1513/1*	*1327/4*	*17313*	*Trvalé trávne porasty*
Kluknava	*1513/1*	*1327/4*	*17313*	*Trvalé trávne porasty*
Kluknava	*1513/1*	*1327/4*	*17313*	*Trvalé trávne porasty*
Kluknava	*1513/1*	*1327/4*	*17313*	*Trvalé trávne porasty*
Kluknava	*1513/1*	*1327/4*	*17313*	*Trvalé trávne porasty*
Kluknava	*1513/1*	*1327/4*	*17313*	*Trvalé trávne porasty*
Kluknava	*1513/1*	*1327/4*	*17313*	*Trvalé trávne porasty*
Kluknava	*1513/1*	*1327/4*	*17313*	*Trvalé trávne porasty*
Kluknava	*1513/1*	*1327/4*	*17313*	*Trvalé trávne porasty*
Kluknava	*1513/1*	*1327/4*	*17313*	*Trvalé trávne porasty*

Identifikácia KN trasa - demontáž koplet

K.ú.	Číslo parcely _C	Číslo parcely_E	Výmera	Druh pozemku
Kluknava	*1513/1*	*1327/4*	*17313*	*Trvalé trávne porasty*
Kluknava	*1513/1*	*1327/4*	*17313*	*Trvalé trávne porasty*
Kluknava	*1513/1*	*1327/4*	*17313*	*Trvalé trávne porasty*
Kluknava	*1513/1*	*1327/4*	*17313*	*Trvalé trávne porasty*
Kluknava	*1513/1*	*1327/4*	*17313*	*Trvalé trávne porasty*
Kluknava	*1513/1*	*1327/4*	*17313*	*Trvalé trávne porasty*
Kluknava	*1513/1*	*1327/4*	*17313*	*Trvalé trávne porasty*
Kluknava	*1513/1*	*1327/4*	*17313*	*Trvalé trávne porasty*
Kluknava	*1513/1*	*1327/4*	*17313*	*Trvalé trávne porasty*
Kluknava	*1513/1*	*1327/4*	*17313*	*Trvalé trávne porasty*
Kluknava	*1513/1*	*1327/4*	*17313*	*Trvalé trávne porasty*
Kluknava	*1513/1*	*1327/4*	*17313*	*Trvalé trávne porasty*
Kluknava	*1513/1*	*1327/4*	*17313*	*Trvalé trávne porasty*
Kluknava	*1513/1*	*1327/4*	*17313*	*Trvalé trávne porasty*
Kluknava	*1513/1*	*1327/4*	*17313*	*Trvalé trávne porasty*
Kluknava	*1513/1*	*1327/4*	*17313*	*Trvalé trávne porasty*
Kluknava	*1513/1*	*1327/4*	*17313*	*Trvalé trávne porasty*
Kluknava	*1513/1*	*1327/4*	*17313*	*Trvalé trávne porasty*
Kluknava	*1513/1*	*1327/4*	*17313*	*Trvalé trávne porasty*
Kluknava	*1513/1*	*1327/4*	*17313*	*Trvalé trávne porasty*
Kluknava	*1513/1*	*1327/4*	*17313*	*Trvalé trávne porasty*
Kluknava	*1513/1*	*1327/4*	*17313*	*Trvalé trávne porasty*
Kluknava	*1513/1*	*1327/4*	*17313*	*Trvalé trávne porasty*
Kluknava	*1513/1*	*1327/4*	*17313*	*Trvalé trávne porasty*
Kluknava	*1513/1*	*1327/4*	*17313*	*Trvalé trávne porasty*
Kluknava	*1513/1*	*1327/4*	*17313*	*Trvalé trávne porasty*
Kluknava	*1513/1*	*1327/4*	*17313*	*Trvalé trávne porasty*
Kluknava	*1513/1*	*1327/4*	*17313*	*Trvalé trávne porasty*
Kluknava	*1513/1*	*1327/4*	*17313*	*Trvalé trávne porasty*
Kluknava	*1513/1*	*1327/4*	*17313*	*Trvalé trávne porasty*
Kluknava	*1513/1*	*1327/4*	*17313*	*Trvalé trávne porasty*
Kluknava	*1513/1*	*1327/4*	*17313*	*Trvalé trávne porasty*
Kluknava	*1513/1*	*1327/4*	*17313*	*Trvalé trávne porasty*
Kluknava	*1513/1*	*1327/4*	*17313*	*Trvalé trávne porasty*
Kluknava	*1513/1*	*1327/4*	*17313*	*Trvalé trávne porasty*
Kluknava	*1513/1*	*1327/4*	*17313*	*Trvalé trávne porasty*
Kluknava	*1513/1*	*1327/4*	*17313*	*Trvalé trávne porasty*
Kluknava	*1513/1*	*1327/4*	*17313*	*Trvalé trávne porasty*
Kluknava	*1513/1*	*1327/4*	*17313*	*Trvalé trávne porasty*
Kluknava	*1513/1*	*1327/4*	*17313*	*Trvalé trávne porasty*
Kluknava	*1513/1*	*1327/4*	*17313*	*Trvalé trávne porasty*
Kluknava	*1513/1*	*1327/4*	*17313*	*Trvalé trávne porasty*
Kluknava	*1513/1*	*1327/4*	*17313*	*Trvalé trávne porasty*
Kluknava	*1513/1*	*1327/4*	*17313*	*Trvalé trávne porasty*
Kluknava	*1513/1*	*1327/4*	*17313*	*Trvalé trávne porasty*
Kluknava	*1513/1*	*1327/4*	*17313*	*Trvalé trávne porasty*
Kluknava	*1513/1*	*1327/4*	*17313*	*Trvalé trávne porasty*
Kluknava	*1513/1*	*1327/4*	*17313*	*Trvalé trávne porasty*
Kluknava	*1513/1*	*1327/4*	*17313*	*Trvalé trávne porasty*
Kluknava	*1513/1*	*1327/4*	*17313*	*Trvalé trávne porasty*
Kluknava	*1513/1*	*1327/4*	*17313*	*Trvalé trávne porasty*
Kluknava	*1513/1*	*1327/4*	*17313*	*Trvalé trávne porasty*
Kluknava	*1513/1*	*1327/4*	*17313*	*Trvalé trávne porasty*
Kluknava	*1513/1*	*1327/4*	*17313*	*Trvalé trávne porasty*
Kluknava	*1513/1*	*1327/4*	*17313*	*Trvalé trávne porasty*
Kluknava	*1513/1*	*1327/4*	*17313*	*Trvalé trávne porasty*
Kluknava	*1513/1*	*1327/4*	*17313*	*Trvalé trávne porasty*
Kluknava	*1513/1*	*1327/4*	*17313*	*Trvalé trávne porasty*
Kluknava	*1513/1*	*1327/4*	*17313*	*Trvalé trávne porasty*
Kluknava	*1513/1*	*1327/4*	*17313*	*Trvalé trávne porasty*
Kluknava	*1513/1*	*1327/4*	*17313*	*Trvalé trávne porasty*
Kluknava	*1513/1*	*1327/4*	*17313*	*Trvalé trávne porasty*
Kluknava	*1513/1*	*1327/4*	*17313*	*Trvalé trávne porasty*
Kluknava	*1513/1*	*1327/4*	*17313*	*Trvalé trávne porasty*
Kluknava	*1513/1*	*1327/4*	*17313*	*Trvalé trávne porasty*
Kluknava	*1513/1*	*1327/4*	*17313*	*Trvalé trávne porasty*
Kluknava	*1513/1*	*1327/4*	*17313*	*Trvalé trávne porasty*
Kluknava	*1513/1*	*1327/4*	*17313*	*Trvalé trávne porasty*
Kluknava	*1513/1*	*1327/4*	*17313*	*Trvalé trávne porasty*
Kluknava	*1513/1*	*1327/4*	*17313*	*Trvalé trávne porasty*
Kluknava	*1513/1*	*1327/4*	*17313*	*Trvalé trávne porasty*
Kluknava	*1513/1*	*1327/4*	*17313*	*Trvalé trávne porasty*
Kluknava	*1513/1*	*1327/4*	*17313*	*Trvalé trávne porasty*
Kluknava	*1513/1*	*1327/4*	*17313*	*Trvalé trávne porasty*
Kluknava	*1513/1*	*1327/4*	*17313*	*Trvalé trávne porasty*
Kluknava	*1513/1*	*1327/4*	*17313*	*Trvalé trávne porasty*
Kluknava	*1513/1*	*1327/4*	*17313*	*Trvalé trávne porasty*
Kluknava	*1513/1*	*1327/4*	*17313*	*Trvalé trávne porasty*
Kluknava	*1513/1*	*1327/4*	*17313*	*Trvalé trávne porasty*
Kluknava	*1513/1*	*1327/4*	*17313*	*Trvalé trávne porasty*
Kluknava	*1513/1*	*1327/4*	*17313*	*Trvalé trávne porasty*
Kluknava	*1513/1*	*1327/4*	*17313*	*Trvalé trávne porasty*
Kluknava	*1513/1*	*1327/4*	*17313*	*Trvalé trávne porasty*
Kluknava	*1513/1*	*1327/4*	*17313*	*Trvalé trávne porasty*
Kluknava	*1513/1*	*1327/4*	*17313*	*Trvalé trávne porasty*
Kluknava	*1513/1*	*1327/4*	*17313*	*Trvalé trávne porasty*

Identifikácia KN trasa - demontáž koplet

K.ú.	Číslo parcely _C	Číslo parcely_E	Výmera	Druh pozemku
Kluknava	*1513/1*	*1327/4*	*17313*	*Trvalé trávne porasty*

Identifikácia KN trasa - demontáž koplet

K.ú.	Číslo parcely _C	Číslo parcely_E	Výmera	Druh pozemku
Kluknava	*1513/14*		*3670*	*Ostatné plochy*

Identifikácia KN trasa - demontáž koplet

K.ú.	Číslo parcely _C	Číslo parcely_E	Výmera	Druh pozemku
Kluknava	*1513/14*		*3670*	*Ostatné plochy*

Identifikácia KN trasa - demontáž koplet

K.ú.	Číslo parcely _C	Číslo parcely_E	Výmera	Druh pozemku
Kluknava	*1513/14*		*3670*	*Ostatné plochy*

Identifikácia KN trasa - demontáž koplet

K.ú.	Číslo parcely _C	Číslo parcely_E	Výmera	Druh pozemku
Kluknava	*1513/14*		*3670*	*Ostatné plochy*

Identifikácia KN trasa - demontáž koplet

K.ú.	Číslo parcely _C	Číslo parcely_E	Výmera	Druh pozemku
Kluknava	*1513/15*		*805*	*Zastavané plochy a nádvoria*

Identifikácia KN trasa - demontáž koplet

K.ú.	Číslo parcely _C	Číslo parcely_E	Výmera	Druh pozemku
Kluknava	*1513/15*		*805*	*Zastavané plochy a nádvoria*

Identifikácia KN trasa - demontáž koplet

K.ú.	Číslo parcely _C	Číslo parcely_E	Výmera	Druh pozemku
Kluknava	*1513/15*		*805*	*Zastavané plochy a nádvoria*

Identifikácia KN trasa - demontáž koplet

K.ú.	Číslo parcely _C	Číslo parcely_E	Výmera	Druh pozemku
Kluknava	*1513/15*		*805*	*Zastavané plochy a nádvoria*

Identifikácia KN trasa - demontáž koplet

K.ú.	Číslo parcely _C	Číslo parcely_E	Výmera	Druh pozemku
Kluknava	*1513/15*		*805*	*Zastavané plochy a nádvoria*

Identifikácia KN trasa - demontáž koplet

K.ú.	Číslo parcely _C	Číslo parcely_E	Výmera	Druh pozemku
Kluknava	*1513/23*		*57042*	*Ostatné plochy*

Identifikácia KN trasa - demontáž koplet

K.ú.	Číslo parcely _C	Číslo parcely_E	Výmera	Druh pozemku
Kluknava	*1513/23*		*57042*	*Ostatné plochy*

Identifikácia KN trasa - demontáž koplet

K.ú.	Číslo parcely _C	Číslo parcely_E	Výmera	Druh pozemku
Kluknava	*1513/23*		*57042*	*Ostatné plochy*

Identifikácia KN trasa - demontáž koplet

K.ú.	Číslo parcely _C	Číslo parcely_E	Výmera	Druh pozemku
Kluknava	1513/23		57042	Ostatné plochy

Identifikácia KN trasa - demontáž koplet

K.ú.	Číslo parcely _C	Číslo parcely_E	Výmera	Druh pozemku
Kluknava	321/3	1-262/54	610	Orná pôda

Identifikácia KN trasa - demontáž koplet

K.ú.	Číslo parcely _C	Číslo parcely_E	Výmera	Druh pozemku
Kluknava	321/3	1-262/54	610	Orná pôda

Identifikácia KN trasa - demontáž koplet

K.ú.	Číslo parcely _C	Číslo parcely_E	Výmera	Druh pozemku
Kluknava	321/3	1-262/54	610	Orná pôda

Identifikácia KN trasa - demontáž koplet

K.ú.	Číslo parcely _C	Číslo parcely_E	Výmera	Druh pozemku
Kluknava	321/3	1-262/54	610	Orná pôda

Identifikácia KN trasa - demontáž koplet

K.ú.	Číslo parcely _C	Číslo parcely_E	Výmera	Druh pozemku
Kluknava	321/3	1-262/54	610	Orná pôda

Identifikácia KN trasa - demontáž koplet

K.ú.	Číslo parcely _C	Číslo parcely_E	Výmera	Druh pozemku
Kluknava	321/3	1-262/54	610	Orná pôda

Identifikácia KN trasa - demontáž koplet

K.ú.	Číslo parcely _C	Číslo parcely_E	Výmera	Druh pozemku
Kluknava	321/3	1-262/54	610	Orná pôda
Kluknava	321/3	1-262/54	610	Orná pôda
Kluknava	321/3	1-262/54	610	Orná pôda
Kluknava	321/3	1-262/54	610	Orná pôda
Kluknava	321/3	1-262/54	610	Orná pôda
Kluknava	321/3	1-262/54	610	Orná pôda
Kluknava	321/3	1-262/54	610	Orná pôda
Kluknava	321/3	1-262/54	610	Orná pôda
Kluknava	321/3	1-262/54	610	Orná pôda
Kluknava	321/3	1-262/54	610	Orná pôda
Kluknava	321/3	1-262/54	610	Orná pôda
Kluknava	321/3	1-262/54	610	Orná pôda
Kluknava	321/3	1-262/54	610	Orná pôda
Kluknava	321/3	1-262/54	610	Orná pôda
Kluknava	321/3	1-262/54	610	Orná pôda
Kluknava	321/3	1-262/54	610	Orná pôda
Kluknava	321/3	1-262/54	610	Orná pôda
Kluknava	321/3	1-262/54	610	Orná pôda
Kluknava	321/3	1-262/54	610	Orná pôda
Kluknava	321/3	1-262/54	610	Orná pôda
Kluknava	321/3	1-262/54	610	Orná pôda
Kluknava	321/3	1-262/54	610	Orná pôda
Kluknava	321/3	1-262/54	610	Orná pôda
Kluknava	321/3	1-262/54	610	Orná pôda
Kluknava	321/3	1-262/54	610	Orná pôda
Kluknava	321/3	1-262/54	610	Orná pôda
Kluknava	321/3	1-262/54	610	Orná pôda
Kluknava	321/3	1-262/54	610	Orná pôda
Kluknava	321/3	1-262/54	610	Orná pôda
Kluknava	321/3	1-262/54	610	Orná pôda
Kluknava	321/3	1-262/54	610	Orná pôda
Kluknava	321/3	1-262/54	610	Orná pôda
Kluknava	321/3	1-262/54	610	Orná pôda
Kluknava	321/3	1-262/54	610	Orná pôda
Kluknava	321/3	1-262/54	610	Orná pôda
Kluknava	321/3	1-262/54	610	Orná pôda
Kluknava	321/3	1-262/54	610	Orná pôda
Kluknava	321/3	1-262/54	610	Orná pôda
Kluknava	321/3	1-262/54	610	Orná pôda
Kluknava	321/3	1-262/54	610	Orná pôda
Kluknava	321/3	1-262/54	610	Orná pôda
Kluknava	321/3	1-262/54	610	Orná pôda
Kluknava	321/3	1-262/54	610	Orná pôda
Kluknava	321/3	1-262/54	610	Orná pôda
Kluknava	321/3	1-262/54	610	Orná pôda
Kluknava	321/3	1-262/54	610	Orná pôda
Kluknava	321/3	1-262/54	610	Orná pôda
Kluknava	321/3	1-262/54	610	Orná pôda
Kluknava	321/3	1-262/54	610	Orná pôda
Kluknava	321/3	1-262/54	610	Orná pôda
Kluknava	321/3	1-262/54	610	Orná pôda
Kluknava	321/3	1-259/8	545	Trvalé trávne porasty
Kluknava	321/3	1-259/8	545	Trvalé trávne porasty
Kluknava	321/3	1-259/8	545	Trvalé trávne porasty
Kluknava	321/3	1-259/8	545	Trvalé trávne porasty
Kluknava	321/3	1-259/8	545	Trvalé trávne porasty

Identifikácia KN trasa - demontáž koplet

K.ú.	Číslo parcely _C	Číslo parcely_E	Výmera	Druh pozemku
Kluknava	*321/3*	*1-259/8*	*545*	*Trvalé trávne porasty*

Identifikácia KN trasa - demontáž koplet

K.ú.	Číslo parcely _C	Číslo parcely_E	Výmera	Druh pozemku
Kluknava	*321/3*	*1-259/8*	*545*	*Trvalé trávne porasty*

Identifikácia KN trasa - demontáž koplet

K.ú.	Číslo parcely _C	Číslo parcely_E	Výmera	Druh pozemku
Kluknava	*321/3*	*1-259/8*	*545*	*Trvalé trávne porasty*
Kluknava	*321/3*	*1-259/8*	*545*	*Trvalé trávne porasty*
Kluknava	*321/3*	*1-259/8*	*545*	*Trvalé trávne porasty*
Kluknava	*321/3*	*1-259/8*	*545*	*Trvalé trávne porasty*
Kluknava	*321/3*	*1-259/8*	*545*	*Trvalé trávne porasty*
Kluknava	*321/3*	*1-259/8*	*545*	*Trvalé trávne porasty*
Kluknava	*321/3*	*1-259/8*	*545*	*Trvalé trávne porasty*
Kluknava	*321/3*	*1-259/8*	*545*	*Trvalé trávne porasty*
Kluknava	*321/3*	*1-259/8*	*545*	*Trvalé trávne porasty*
Kluknava	*321/3*	*1-259/8*	*545*	*Trvalé trávne porasty*
Kluknava	*321/3*	*1-259/8*	*545*	*Trvalé trávne porasty*
Kluknava	*321/3*	*1-259/8*	*545*	*Trvalé trávne porasty*
Kluknava	*321/3*	*1-259/8*	*545*	*Trvalé trávne porasty*
Kluknava	*321/3*	*1-259/8*	*545*	*Trvalé trávne porasty*
Kluknava	*321/3*	*1-259/8*	*545*	*Trvalé trávne porasty*
Kluknava	*321/3*	*1-259/8*	*545*	*Trvalé trávne porasty*
Kluknava	*321/3*	*1-259/8*	*545*	*Trvalé trávne porasty*
Kluknava	*321/3*	*1-259/8*	*545*	*Trvalé trávne porasty*
Kluknava	*321/3*	*1-259/8*	*545*	*Trvalé trávne porasty*
Kluknava	*321/3*	*1-259/8*	*545*	*Trvalé trávne porasty*
Kluknava	*321/3*	*1-259/8*	*545*	*Trvalé trávne porasty*
Kluknava	*321/3*	*1-259/8*	*545*	*Trvalé trávne porasty*
Kluknava	*321/3*	*1-259/8*	*545*	*Trvalé trávne porasty*
Kluknava	*321/3*	*1-259/8*	*545*	*Trvalé trávne porasty*
Kluknava	*321/3*	*1-259/8*	*545*	*Trvalé trávne porasty*
Kluknava	*321/3*	*1-259/8*	*545*	*Trvalé trávne porasty*
Kluknava	*321/3*	*1-259/8*	*545*	*Trvalé trávne porasty*
Kluknava	*321/3*	*1-259/8*	*545*	*Trvalé trávne porasty*
Kluknava	*321/3*	*1-259/8*	*545*	*Trvalé trávne porasty*
Kluknava	*321/3*	*1-259/8*	*545*	*Trvalé trávne porasty*
Kluknava	*321/3*	*1-259/8*	*545*	*Trvalé trávne porasty*
Kluknava	*321/3*	*1-259/8*	*545*	*Trvalé trávne porasty*
Kluknava	*321/3*	*1-259/8*	*545*	*Trvalé trávne porasty*
Kluknava	*321/3*	*1-259/8*	*545*	*Trvalé trávne porasty*
Kluknava	*321/3*	*1-259/8*	*545*	*Trvalé trávne porasty*
Kluknava	*321/3*	*1-259/8*	*545*	*Trvalé trávne porasty*
Kluknava	*321/3*	*1-259/8*	*545*	*Trvalé trávne porasty*
Kluknava	*321/3*	*1-259/8*	*545*	*Trvalé trávne porasty*
Kluknava	*321/3*	*1-259/8*	*545*	*Trvalé trávne porasty*
Kluknava	*321/3*	*1-259/8*	*545*	*Trvalé trávne porasty*
Kluknava	*321/3*	*1-259/8*	*545*	*Trvalé trávne porasty*
Kluknava	*321/3*	*1-259/8*	*545*	*Trvalé trávne porasty*
Kluknava	*321/3*	*1-259/8*	*545*	*Trvalé trávne porasty*
Kluknava	*321/3*	*1-259/8*	*545*	*Trvalé trávne porasty*
Kluknava	*321/3*	*1-259/8*	*545*	*Trvalé trávne porasty*
Kluknava	*321/3*	*1-259/8*	*545*	*Trvalé trávne porasty*
Kluknava	*321/3*	*1-259/8*	*545*	*Trvalé trávne porasty*
Kluknava	*321/3*	*1-259/8*	*545*	*Trvalé trávne porasty*
Kluknava	*321/3*	*1-259/8*	*545*	*Trvalé trávne porasty*
Kluknava	*321/3*	*1-259/8*	*545*	*Trvalé trávne porasty*
Kluknava	*321/3*	*1-259/8*	*545*	*Trvalé trávne porasty*
Kluknava	*321/3*	*1-259/8*	*545*	*Trvalé trávne porasty*
Kluknava	*321/3*	*1-259/8*	*545*	*Trvalé trávne porasty*
Kluknava	*321/3*	*1-259/8*	*545*	*Trvalé trávne porasty*
Kluknava	*321/3*	*1-259/8*	*545*	*Trvalé trávne porasty*
Kluknava	*321/3*	*1-259/8*	*545*	*Trvalé trávne porasty*
Kluknava	*321/3*	*1-259/8*	*545*	*Trvalé trávne porasty*
Kluknava	*321/3*	*1-259/8*	*545*	*Trvalé trávne porasty*
Kluknava	*321/3*	*1-259/8*	*545*	*Trvalé trávne porasty*
Kluknava	*321/3*	*1-259/8*	*545*	*Trvalé trávne porasty*
Kluknava	*321/3*	*1-259/8*	*545*	*Trvalé trávne porasty*
Kluknava	*321/3*	*1-259/8*	*545*	*Trvalé trávne porasty*
Kluknava	*321/3*	*1-259/8*	*545*	*Trvalé trávne porasty*
Kluknava	*321/3*	*1-259/8*	*545*	*Trvalé trávne porasty*
Kluknava	*321/3*	*1-259/8*	*545*	*Trvalé trávne porasty*
Kluknava	*321/3*	*1-259/8*	*545*	*Trvalé trávne porasty*
Kluknava	*321/3*	*1-259/8*	*545*	*Trvalé trávne porasty*
Kluknava	*321/3*	*1-259/8*	*545*	*Trvalé trávne porasty*
Kluknava	*321/3*	*1-259/8*	*545*	*Trvalé trávne porasty*
Kluknava	*321/3*	*1-259/8*	*545*	*Trvalé trávne porasty*
Kluknava	*321/3*	*1-259/8*	*545*	*Trvalé trávne porasty*
Kluknava	*321/3*	*1-259/8*	*545*	*Trvalé trávne porasty*
Kluknava	*321/3*	*1-259/8*	*545*	*Trvalé trávne porasty*
Kluknava	*321/3*	*1-259/8*	*545*	*Trvalé trávne porasty*
Kluknava	*321/3*	*1-259/8*	*545*	*Trvalé trávne porasty*
Kluknava	*321/3*	*1-259/8*	*545*	*Trvalé trávne porasty*
Kluknava	*321/3*	*1-259/8*	*545*	*Trvalé trávne porasty*
Kluknava	*321/3*	*1-259/8*	*545*	*Trvalé trávne porasty*

Identifikácia KN trasa - demontáž koplet

K.ú.	Číslo parcely _C	Číslo parcely_E	Výmera	Druh pozemku
Kluknava	*321/3*	*1-259/8*	*545*	*Trvalé trávne porasty*
Kluknava	*321/3*	*1-259/8*	*545*	*Trvalé trávne porasty*
Kluknava	*321/3*	*1-259/8*	*545*	*Trvalé trávne porasty*
Kluknava	*321/3*	*1-259/8*	*545*	*Trvalé trávne porasty*
Kluknava	*321/3*	*1-259/8*	*545*	*Trvalé trávne porasty*
Kluknava	*321/3*	*1-259/8*	*545*	*Trvalé trávne porasty*
Kluknava	*321/3*	*1-259/8*	*545*	*Trvalé trávne porasty*
Kluknava	*321/3*	*1-259/8*	*545*	*Trvalé trávne porasty*
Kluknava	*321/3*	*1-259/8*	*545*	*Trvalé trávne porasty*
Kluknava	*321/3*	*1-259/8*	*545*	*Trvalé trávne porasty*
Kluknava	*321/3*	*1-259/8*	*545*	*Trvalé trávne porasty*
Kluknava	*321/3*	*1-259/8*	*545*	*Trvalé trávne porasty*
Kluknava	*321/3*	*1-259/8*	*545*	*Trvalé trávne porasty*
Kluknava	*321/3*	*1-259/8*	*545*	*Trvalé trávne porasty*
Kluknava	*321/3*	*1-259/8*	*545*	*Trvalé trávne porasty*
Kluknava	*321/3*	*1-259/8*	*545*	*Trvalé trávne porasty*
Kluknava	*321/3*	*1-259/8*	*545*	*Trvalé trávne porasty*
Kluknava	*321/3*	*1-259/8*	*545*	*Trvalé trávne porasty*
Kluknava	*321/3*	*1-259/8*	*545*	*Trvalé trávne porasty*
Kluknava	*321/3*	*1-259/8*	*545*	*Trvalé trávne porasty*
Kluknava	*321/3*	*1-259/8*	*545*	*Trvalé trávne porasty*
Kluknava	*321/3*	*1-259/8*	*545*	*Trvalé trávne porasty*
Kluknava	*321/3*	*1-259/8*	*545*	*Trvalé trávne porasty*
Kluknava	*321/3*	*1-259/8*	*545*	*Trvalé trávne porasty*
Kluknava	*321/3*	*1-259/8*	*545*	*Trvalé trávne porasty*
Kluknava	*321/3*	*1-259/8*	*545*	*Trvalé trávne porasty*
Kluknava	*321/3*	*1-259/8*	*545*	*Trvalé trávne porasty*
Kluknava	*321/3*	*1-259/8*	*545*	*Trvalé trávne porasty*
Kluknava	*321/3*	*1-259/8*	*545*	*Trvalé trávne porasty*
Kluknava	*321/3*	*1-259/8*	*545*	*Trvalé trávne porasty*
Kluknava	*321/3*	*1-259/8*	*545*	*Trvalé trávne porasty*
Kluknava	*321/3*	*1-259/8*	*545*	*Trvalé trávne porasty*
Kluknava	*321/3*	*1-259/8*	*545*	*Trvalé trávne porasty*
Kluknava	*321/3*	*1-259/8*	*545*	*Trvalé trávne porasty*
Kluknava	*321/3*	*1-259/8*	*545*	*Trvalé trávne porasty*
Kluknava	*321/3*	*1-259/8*	*545*	*Trvalé trávne porasty*
Kluknava	*321/3*	*1-259/8*	*545*	*Trvalé trávne porasty*
Kluknava	*321/3*	*1-259/8*	*545*	*Trvalé trávne porasty*
Kluknava	*321/3*	*1-259/8*	*545*	*Trvalé trávne porasty*
Kluknava	*321/3*	*1-259/8*	*545*	*Trvalé trávne porasty*
Kluknava	*321/3*	*1-259/8*	*545*	*Trvalé trávne porasty*
Kluknava	*321/3*	*1-259/8*	*545*	*Trvalé trávne porasty*
Kluknava	*321/3*	*1-259/8*	*545*	*Trvalé trávne porasty*
Kluknava	*321/3*	*1-259/8*	*545*	*Trvalé trávne porasty*
Kluknava	*321/3*	*1-259/8*	*545*	*Trvalé trávne porasty*
Kluknava	*321/3*	*1-259/8*	*545*	*Trvalé trávne porasty*
Kluknava	*321/3*	*1-259/8*	*545*	*Trvalé trávne porasty*
Kluknava	*321/3*	*1-259/8*	*545*	*Trvalé trávne porasty*
Kluknava	*321/3*	*1-259/8*	*545*	*Trvalé trávne porasty*
Kluknava	*321/3*	*1-259/8*	*545*	*Trvalé trávne porasty*
Kluknava	*321/3*	*1-259/8*	*545*	*Trvalé trávne porasty*
Kluknava	*321/3*	*1-259/8*	*545*	*Trvalé trávne porasty*
Kluknava	*321/3*	*1-259/8*	*545*	*Trvalé trávne porasty*
Kluknava	*321/3*	*1-259/8*	*545*	*Trvalé trávne porasty*
Kluknava	*321/3*	*1-259/8*	*545*	*Trvalé trávne porasty*
Kluknava	*321/3*	*1-259/8*	*545*	*Trvalé trávne porasty*
Kluknava	*321/3*	*1-259/8*	*545*	*Trvalé trávne porasty*
Kluknava	*321/3*	*1-259/8*	*545*	*Trvalé trávne porasty*
Kluknava	*321/3*	*1-259/8*	*545*	*Trvalé trávne porasty*
Kluknava	*321/3*	*1-259/8*	*545*	*Trvalé trávne porasty*
Kluknava	*321/3*	*1-259/8*	*545*	*Trvalé trávne porasty*
Kluknava	*321/3*	*1-259/8*	*545*	*Trvalé trávne porasty*
Kluknava	*321/3*	*1-259/8*	*545*	*Trvalé trávne porasty*
Kluknava	*321/3*	*1-259/8*	*545*	*Trvalé trávne porasty*
Kluknava	*321/3*	*1-259/8*	*545*	*Trvalé trávne porasty*
Kluknava	*321/3*	*1-259/8*	*545*	*Trvalé trávne porasty*
Kluknava	*321/3*	*1-259/8*	*545*	*Trvalé trávne porasty*
Kluknava	*321/3*	*1-259/8*	*545*	*Trvalé trávne porasty*
Kluknava	*321/3*	*1-259/8*	*545*	*Trvalé trávne porasty*
Kluknava	*321/3*	*1-259/8*	*545*	*Trvalé trávne porasty*
Kluknava	*321/3*	*1-259/8*	*545*	*Trvalé trávne porasty*
Kluknava	*321/3*	*1-259/8*	*545*	*Trvalé trávne porasty*
Kluknava	*321/3*	*1-259/8*	*545*	*Trvalé trávne porasty*
Kluknava	*321/3*	*1-259/8*	*545*	*Trvalé trávne porasty*

Identifikácia KN trasa - demontáž koplet

K.ú.	Číslo parcely _C	Číslo parcely_E	Výmera	Druh pozemku
Kluknava	*321/3*	*1-259/8*	*545*	*Trvalé trávne porasty*

Identifikácia KN trasa - demontáž koplet

K.ú.	Číslo parcely _C	Číslo parcely_E	Výmera	Druh pozemku
Kluknava	*321/3*	*1-259/8*	*545*	*Trvalé trávne porasty*

Identifikácia KN trasa - demontáž koplet

K.ú.	Číslo parcely _C	Číslo parcely_E	Výmera	Druh pozemku
Kluknava	*321/3*	*1-259/8*	*545*	*Trvalé trávne porasty*
Kluknava	*321/3*	*1-259/8*	*545*	*Trvalé trávne porasty*
Kluknava	*321/3*	*1-259/8*	*545*	*Trvalé trávne porasty*
Kluknava	*321/3*	*1-259/8*	*545*	*Trvalé trávne porasty*
Kluknava	*321/3*	*1-259/8*	*545*	*Trvalé trávne porasty*
Kluknava	*321/3*	*1-259/8*	*545*	*Trvalé trávne porasty*
Kluknava	*321/3*	*1-259/8*	*545*	*Trvalé trávne porasty*
Kluknava	*321/3*	*1-259/8*	*545*	*Trvalé trávne porasty*
Kluknava	*321/3*	*1-259/8*	*545*	*Trvalé trávne porasty*
Kluknava	*321/3*	*1-259/8*	*545*	*Trvalé trávne porasty*
Kluknava	*321/3*	*1-259/8*	*545*	*Trvalé trávne porasty*
Kluknava	*321/3*	*1-259/8*	*545*	*Trvalé trávne porasty*
Kluknava	*321/3*	*1-259/8*	*545*	*Trvalé trávne porasty*
Kluknava	*321/3*	*1-259/8*	*545*	*Trvalé trávne porasty*
Kluknava	*321/3*	*1-259/8*	*545*	*Trvalé trávne porasty*
Kluknava	*321/3*	*1-259/8*	*545*	*Trvalé trávne porasty*
Kluknava	*321/3*	*1-259/8*	*545*	*Trvalé trávne porasty*
Kluknava	*321/3*	*1-259/8*	*545*	*Trvalé trávne porasty*
Kluknava	*321/3*	*1-259/8*	*545*	*Trvalé trávne porasty*
Kluknava	*321/3*	*1-259/8*	*545*	*Trvalé trávne porasty*
Kluknava	*321/3*	*1-259/8*	*545*	*Trvalé trávne porasty*
Kluknava	*321/3*	*1-259/8*	*545*	*Trvalé trávne porasty*
Kluknava	*321/3*	*1-259/8*	*545*	*Trvalé trávne porasty*
Kluknava	*321/3*	*1-259/8*	*545*	*Trvalé trávne porasty*
Kluknava	*321/3*	*1-259/8*	*545*	*Trvalé trávne porasty*
Kluknava	*321/3*	*1-259/8*	*545*	*Trvalé trávne porasty*
Kluknava	*321/3*	*1-259/8*	*545*	*Trvalé trávne porasty*
Kluknava	*321/3*	*1-259/8*	*545*	*Trvalé trávne porasty*
Kluknava	*321/3*	*1-259/8*	*545*	*Trvalé trávne porasty*
Kluknava	*321/3*	*1-259/8*	*545*	*Trvalé trávne porasty*
Kluknava	*321/3*	*1-259/8*	*545*	*Trvalé trávne porasty*
Kluknava	*321/3*	*1-259/8*	*545*	*Trvalé trávne porasty*
Kluknava	*321/3*	*1-259/8*	*545*	*Trvalé trávne porasty*
Kluknava	*321/3*	*1-259/8*	*545*	*Trvalé trávne porasty*
Kluknava	*321/3*	*1-259/8*	*545*	*Trvalé trávne porasty*
Kluknava	*321/3*	*1-259/8*	*545*	*Trvalé trávne porasty*
Kluknava	*321/3*	*1-259/8*	*545*	*Trvalé trávne porasty*
Kluknava	*321/3*	*1-259/8*	*545*	*Trvalé trávne porasty*
Kluknava	*321/3*	*1-259/8*	*545*	*Trvalé trávne porasty*
Kluknava	*321/3*	*1-259/8*	*545*	*Trvalé trávne porasty*
Kluknava	*321/3*	*1-259/8*	*545*	*Trvalé trávne porasty*
Kluknava	*321/3*	*1-259/8*	*545*	*Trvalé trávne porasty*
Kluknava	*321/3*	*1-259/8*	*545*	*Trvalé trávne porasty*
Kluknava	*321/3*	*1-259/8*	*545*	*Trvalé trávne porasty*
Kluknava	*321/3*	*1-259/8*	*545*	*Trvalé trávne porasty*
Kluknava	*321/3*	*1-259/8*	*545*	*Trvalé trávne porasty*
Kluknava	*321/3*	*1-259/8*	*545*	*Trvalé trávne porasty*
Kluknava	*321/3*	*1-259/8*	*545*	*Trvalé trávne porasty*
Kluknava	*321/3*	*1-259/8*	*545*	*Trvalé trávne porasty*
Kluknava	*321/3*	*1-259/8*	*545*	*Trvalé trávne porasty*
Kluknava	*321/3*	*1-259/8*	*545*	*Trvalé trávne porasty*
Kluknava	*321/3*	*1-259/8*	*545*	*Trvalé trávne porasty*
Kluknava	*321/3*	*1-259/8*	*545*	*Trvalé trávne porasty*
Kluknava	*321/3*	*1-259/8*	*545*	*Trvalé trávne porasty*
Kluknava	*321/3*	*1-259/8*	*545*	*Trvalé trávne porasty*
Kluknava	*321/3*	*1-259/8*	*545*	*Trvalé trávne porasty*
Kluknava	*321/3*	*1-259/8*	*545*	*Trvalé trávne porasty*
Kluknava	*321/3*	*1-259/8*	*545*	*Trvalé trávne porasty*
Kluknava	*321/3*	*1-259/8*	*545*	*Trvalé trávne porasty*
Kluknava	*321/3*	*1-259/8*	*545*	*Trvalé trávne porasty*
Kluknava	*321/3*	*1-259/8*	*545*	*Trvalé trávne porasty*
Kluknava	*321/3*	*1-259/8*	*545*	*Trvalé trávne porasty*
Kluknava	*321/3*	*1-259/8*	*545*	*Trvalé trávne porasty*
Kluknava	*321/3*	*1-259/8*	*545*	*Trvalé trávne porasty*
Kluknava	*321/3*	*1-259/8*	*545*	*Trvalé trávne porasty*
Kluknava	*321/3*	*1-259/8*	*545*	*Trvalé trávne porasty*
Kluknava	*321/3*	*1-259/8*	*545*	*Trvalé trávne porasty*
Kluknava	*321/3*	*1-259/8*	*545*	*Trvalé trávne porasty*
Kluknava	*321/3*	*1-259/8*	*545*	*Trvalé trávne porasty*
Kluknava	*321/3*	*1-259/8*	*545*	*Trvalé trávne porasty*
Kluknava	*321/3*	*1-259/8*	*545*	*Trvalé trávne porasty*
Kluknava	*321/3*	*1-259/8*	*545*	*Trvalé trávne porasty*
Kluknava	*321/3*	*1-259/8*	*545*	*Trvalé trávne porasty*
Kluknava	*321/3*	*1-259/8*	*545*	*Trvalé trávne porasty*
Kluknava	*321/3*	*1-259/8*	*545*	*Trvalé trávne porasty*
Kluknava	*321/3*	*1-259/8*	*545*	*Trvalé trávne porasty*

Identifikácia KN trasa - demontáž koplet

K.ú.	Číslo parcely _C	Číslo parcely_E	Výmera	Druh pozemku
Kluknava	321/3	1-259/8	545	Trvalé trávne porasty
Kluknava	321/3	1-259/8	545	Trvalé trávne porasty
Kluknava	321/3	1-259/8	545	Trvalé trávne porasty
Kluknava	321/8		2086	Orná pôda
Kluknava	322/1		135	Ostatné plochy
Kluknava	322/1	1-259/8	545	Trvalé trávne porasty

Identifikácia KN trasa - demontáž koplet

K.ú.	Číslo parcely _C	Číslo parcely_E	Výmera	Druh pozemku
Kluknava	*322/1*	*1-259/8*	*545*	*Trvalé trávne porasty*
Kluknava	*322/1*	*1-259/8*	*545*	*Trvalé trávne porasty*
Kluknava	*322/1*	*1-259/8*	*545*	*Trvalé trávne porasty*
Kluknava	*322/1*	*1-259/8*	*545*	*Trvalé trávne porasty*
Kluknava	*322/1*	*1-259/8*	*545*	*Trvalé trávne porasty*
Kluknava	*322/1*	*1-259/8*	*545*	*Trvalé trávne porasty*
Kluknava	*322/1*	*1-259/8*	*545*	*Trvalé trávne porasty*
Kluknava	*322/1*	*1-259/8*	*545*	*Trvalé trávne porasty*
Kluknava	*322/1*	*1-259/8*	*545*	*Trvalé trávne porasty*
Kluknava	*322/1*	*1-259/8*	*545*	*Trvalé trávne porasty*
Kluknava	*322/1*	*1-259/8*	*545*	*Trvalé trávne porasty*
Kluknava	*322/1*	*1-259/8*	*545*	*Trvalé trávne porasty*
Kluknava	*322/1*	*1-259/8*	*545*	*Trvalé trávne porasty*
Kluknava	*322/1*	*1-259/8*	*545*	*Trvalé trávne porasty*
Kluknava	*322/1*	*1-259/8*	*545*	*Trvalé trávne porasty*
Kluknava	*322/1*	*1-259/8*	*545*	*Trvalé trávne porasty*
Kluknava	*322/1*	*1-259/8*	*545*	*Trvalé trávne porasty*
Kluknava	*322/1*	*1-259/8*	*545*	*Trvalé trávne porasty*
Kluknava	*322/1*	*1-259/8*	*545*	*Trvalé trávne porasty*
Kluknava	*322/1*	*1-259/8*	*545*	*Trvalé trávne porasty*
Kluknava	*322/1*	*1-259/8*	*545*	*Trvalé trávne porasty*
Kluknava	*322/1*	*1-259/8*	*545*	*Trvalé trávne porasty*
Kluknava	*322/1*	*1-259/8*	*545*	*Trvalé trávne porasty*
Kluknava	*322/1*	*1-259/8*	*545*	*Trvalé trávne porasty*
Kluknava	*322/1*	*1-259/8*	*545*	*Trvalé trávne porasty*
Kluknava	*322/1*	*1-259/8*	*545*	*Trvalé trávne porasty*
Kluknava	*322/1*	*1-259/8*	*545*	*Trvalé trávne porasty*
Kluknava	*322/1*	*1-259/8*	*545*	*Trvalé trávne porasty*
Kluknava	*322/1*	*1-259/8*	*545*	*Trvalé trávne porasty*
Kluknava	*322/1*	*1-259/8*	*545*	*Trvalé trávne porasty*
Kluknava	*322/1*	*1-259/8*	*545*	*Trvalé trávne porasty*
Kluknava	*322/1*	*1-259/8*	*545*	*Trvalé trávne porasty*
Kluknava	*322/1*	*1-259/8*	*545*	*Trvalé trávne porasty*
Kluknava	*322/1*	*1-259/8*	*545*	*Trvalé trávne porasty*
Kluknava	*322/1*	*1-259/8*	*545*	*Trvalé trávne porasty*
Kluknava	*322/1*	*1-259/8*	*545*	*Trvalé trávne porasty*
Kluknava	*322/1*	*1-259/8*	*545*	*Trvalé trávne porasty*
Kluknava	*322/1*	*1-259/8*	*545*	*Trvalé trávne porasty*
Kluknava	*322/1*	*1-259/8*	*545*	*Trvalé trávne porasty*
Kluknava	*322/1*	*1-259/8*	*545*	*Trvalé trávne porasty*
Kluknava	*322/1*	*1-259/8*	*545*	*Trvalé trávne porasty*
Kluknava	*322/1*	*1-259/8*	*545*	*Trvalé trávne porasty*
Kluknava	*322/1*	*1-259/8*	*545*	*Trvalé trávne porasty*
Kluknava	*322/1*	*1-259/8*	*545*	*Trvalé trávne porasty*
Kluknava	*322/1*	*1-259/8*	*545*	*Trvalé trávne porasty*
Kluknava	*322/1*	*1-259/8*	*545*	*Trvalé trávne porasty*
Kluknava	*322/1*	*1-259/8*	*545*	*Trvalé trávne porasty*
Kluknava	*322/1*	*1-259/8*	*545*	*Trvalé trávne porasty*
Kluknava	*322/1*	*1-259/8*	*545*	*Trvalé trávne porasty*
Kluknava	*322/1*	*1-259/8*	*545*	*Trvalé trávne porasty*
Kluknava	*322/1*	*1-259/8*	*545*	*Trvalé trávne porasty*
Kluknava	*322/1*	*1-259/8*	*545*	*Trvalé trávne porasty*
Kluknava	*322/1*	*1-259/8*	*545*	*Trvalé trávne porasty*
Kluknava	*322/1*	*1-259/8*	*545*	*Trvalé trávne porasty*
Kluknava	*322/1*	*1-259/8*	*545*	*Trvalé trávne porasty*
Kluknava	*322/1*	*1-259/8*	*545*	*Trvalé trávne porasty*
Kluknava	*322/1*	*1-259/8*	*545*	*Trvalé trávne porasty*
Kluknava	*322/1*	*1-259/8*	*545*	*Trvalé trávne porasty*
Kluknava	*322/1*	*1-259/8*	*545*	*Trvalé trávne porasty*
Kluknava	*322/1*	*1-259/8*	*545*	*Trvalé trávne porasty*
Kluknava	*322/1*	*1-259/8*	*545*	*Trvalé trávne porasty*
Kluknava	*322/1*	*1-259/8*	*545*	*Trvalé trávne porasty*
Kluknava	*322/1*	*1-259/8*	*545*	*Trvalé trávne porasty*
Kluknava	*322/1*	*1-259/8*	*545*	*Trvalé trávne porasty*
Kluknava	*322/1*	*1-259/8*	*545*	*Trvalé trávne porasty*
Kluknava	*322/1*	*1-259/8*	*545*	*Trvalé trávne porasty*

Identifikácia KN trasa - demontáž koplet

K.ú.	Číslo parcely _C	Číslo parcely_E	Výmera	Druh pozemku
Kluknava	*322/1*	*1-259/8*	*545*	*Trvalé trávne porasty*
Kluknava	*322/1*	*1-259/8*	*545*	*Trvalé trávne porasty*
Kluknava	*322/1*	*1-259/8*	*545*	*Trvalé trávne porasty*
Kluknava	*322/1*	*1-259/8*	*545*	*Trvalé trávne porasty*
Kluknava	*322/1*	*1-259/8*	*545*	*Trvalé trávne porasty*
Kluknava	*322/1*	*1-259/8*	*545*	*Trvalé trávne porasty*
Kluknava	*322/1*	*1-259/8*	*545*	*Trvalé trávne porasty*
Kluknava	*322/1*	*1-259/8*	*545*	*Trvalé trávne porasty*
Kluknava	*322/1*	*1-259/8*	*545*	*Trvalé trávne porasty*
Kluknava	*322/1*	*1-259/8*	*545*	*Trvalé trávne porasty*
Kluknava	*322/1*	*1-259/8*	*545*	*Trvalé trávne porasty*
Kluknava	*322/1*	*1-259/8*	*545*	*Trvalé trávne porasty*
Kluknava	*322/1*	*1-259/8*	*545*	*Trvalé trávne porasty*
Kluknava	*322/1*	*1-259/8*	*545*	*Trvalé trávne porasty*
Kluknava	*322/1*	*1-259/8*	*545*	*Trvalé trávne porasty*
Kluknava	*322/1*	*1-259/8*	*545*	*Trvalé trávne porasty*
Kluknava	*322/1*	*1-259/8*	*545*	*Trvalé trávne porasty*
Kluknava	*322/1*	*1-259/8*	*545*	*Trvalé trávne porasty*
Kluknava	*322/1*	*1-259/8*	*545*	*Trvalé trávne porasty*
Kluknava	*322/1*	*1-259/8*	*545*	*Trvalé trávne porasty*
Kluknava	*322/1*	*1-259/8*	*545*	*Trvalé trávne porasty*
Kluknava	*322/1*	*1-259/8*	*545*	*Trvalé trávne porasty*
Kluknava	*322/1*	*1-259/8*	*545*	*Trvalé trávne porasty*
Kluknava	*322/1*	*1-259/8*	*545*	*Trvalé trávne porasty*
Kluknava	*322/1*	*1-259/8*	*545*	*Trvalé trávne porasty*
Kluknava	*322/1*	*1-259/8*	*545*	*Trvalé trávne porasty*
Kluknava	*322/1*	*1-259/8*	*545*	*Trvalé trávne porasty*
Kluknava	*322/1*	*1-259/8*	*545*	*Trvalé trávne porasty*
Kluknava	*322/1*	*1-259/8*	*545*	*Trvalé trávne porasty*
Kluknava	*322/1*	*1-259/8*	*545*	*Trvalé trávne porasty*
Kluknava	*322/1*	*1-259/8*	*545*	*Trvalé trávne porasty*
Kluknava	*322/1*	*1-259/8*	*545*	*Trvalé trávne porasty*
Kluknava	*322/1*	*1-259/8*	*545*	*Trvalé trávne porasty*
Kluknava	*322/1*	*1-259/8*	*545*	*Trvalé trávne porasty*
Kluknava	*322/1*	*1-259/8*	*545*	*Trvalé trávne porasty*
Kluknava	*322/1*	*1-259/8*	*545*	*Trvalé trávne porasty*
Kluknava	*322/1*	*1-259/8*	*545*	*Trvalé trávne porasty*
Kluknava	*322/1*	*1-259/8*	*545*	*Trvalé trávne porasty*
Kluknava	*322/1*	*1-259/8*	*545*	*Trvalé trávne porasty*
Kluknava	*322/1*	*1-259/8*	*545*	*Trvalé trávne porasty*
Kluknava	*322/1*	*1-259/8*	*545*	*Trvalé trávne porasty*
Kluknava	*322/1*	*1-259/8*	*545*	*Trvalé trávne porasty*
Kluknava	*322/1*	*1-259/8*	*545*	*Trvalé trávne porasty*
Kluknava	*322/1*	*1-259/8*	*545*	*Trvalé trávne porasty*
Kluknava	*322/1*	*1-259/8*	*545*	*Trvalé trávne porasty*
Kluknava	*322/1*	*1-259/8*	*545*	*Trvalé trávne porasty*
Kluknava	*322/1*	*1-259/8*	*545*	*Trvalé trávne porasty*
Kluknava	*322/1*	*1-259/8*	*545*	*Trvalé trávne porasty*
Kluknava	*322/1*	*1-259/8*	*545*	*Trvalé trávne porasty*
Kluknava	*322/1*	*1-259/8*	*545*	*Trvalé trávne porasty*
Kluknava	*322/1*	*1-259/8*	*545*	*Trvalé trávne porasty*
Kluknava	*322/1*	*1-259/8*	*545*	*Trvalé trávne porasty*
Kluknava	*322/1*	*1-259/8*	*545*	*Trvalé trávne porasty*
Kluknava	*322/1*	*1-259/8*	*545*	*Trvalé trávne porasty*
Kluknava	*322/1*	*1-259/8*	*545*	*Trvalé trávne porasty*
Kluknava	*322/1*	*1-259/8*	*545*	*Trvalé trávne porasty*
Kluknava	*322/1*	*1-259/8*	*545*	*Trvalé trávne porasty*
Kluknava	*322/1*	*1-259/8*	*545*	*Trvalé trávne porasty*
Kluknava	*322/1*	*1-259/8*	*545*	*Trvalé trávne porasty*
Kluknava	*322/1*	*1-259/8*	*545*	*Trvalé trávne porasty*
Kluknava	*322/1*	*1-259/8*	*545*	*Trvalé trávne porasty*
Kluknava	*322/1*	*1-259/8*	*545*	*Trvalé trávne porasty*
Kluknava	*322/1*	*1-259/8*	*545*	*Trvalé trávne porasty*
Kluknava	*322/1*	*1-259/8*	*545*	*Trvalé trávne porasty*
Kluknava	*322/1*	*1-259/8*	*545*	*Trvalé trávne porasty*

Identifikácia KN trasa - demontáž koplet

K.ú.	Číslo parcely _C	Číslo parcely_E	Výmera	Druh pozemku
Kluknava	*322/1*	*1-259/8*	*545*	*Trvalé trávne porasty*
Kluknava	*322/1*	*1-259/8*	*545*	*Trvalé trávne porasty*
Kluknava	*322/1*	*1-259/8*	*545*	*Trvalé trávne porasty*
Kluknava	*322/1*	*1-259/8*	*545*	*Trvalé trávne porasty*
Kluknava	*322/1*	*1-259/8*	*545*	*Trvalé trávne porasty*
Kluknava	*322/1*	*1-259/8*	*545*	*Trvalé trávne porasty*
Kluknava	*322/1*	*1-259/8*	*545*	*Trvalé trávne porasty*
Kluknava	*322/1*	*1-259/8*	*545*	*Trvalé trávne porasty*
Kluknava	*322/1*	*1-259/8*	*545*	*Trvalé trávne porasty*
Kluknava	*322/1*	*1-259/8*	*545*	*Trvalé trávne porasty*
Kluknava	*322/1*	*1-259/8*	*545*	*Trvalé trávne porasty*
Kluknava	*322/1*	*1-259/8*	*545*	*Trvalé trávne porasty*
Kluknava	*322/1*	*1-259/8*	*545*	*Trvalé trávne porasty*
Kluknava	*322/1*	*1-259/8*	*545*	*Trvalé trávne porasty*
Kluknava	*322/1*	*1-259/8*	*545*	*Trvalé trávne porasty*
Kluknava	*322/1*	*1-259/8*	*545*	*Trvalé trávne porasty*
Kluknava	*322/1*	*1-259/8*	*545*	*Trvalé trávne porasty*
Kluknava	*322/1*	*1-259/8*	*545*	*Trvalé trávne porasty*
Kluknava	*322/1*	*1-259/8*	*545*	*Trvalé trávne porasty*
Kluknava	*322/1*	*1-259/8*	*545*	*Trvalé trávne porasty*
Kluknava	*322/1*	*1-259/8*	*545*	*Trvalé trávne porasty*
Kluknava	*322/1*	*1-259/8*	*545*	*Trvalé trávne porasty*
Kluknava	*322/1*	*1-259/8*	*545*	*Trvalé trávne porasty*
Kluknava	*322/1*	*1-259/8*	*545*	*Trvalé trávne porasty*
Kluknava	*322/1*	*1-259/8*	*545*	*Trvalé trávne porasty*
Kluknava	*322/1*	*1-259/8*	*545*	*Trvalé trávne porasty*
Kluknava	*322/1*	*1-259/8*	*545*	*Trvalé trávne porasty*
Kluknava	*322/1*	*1-259/8*	*545*	*Trvalé trávne porasty*
Kluknava	*322/1*	*1-259/8*	*545*	*Trvalé trávne porasty*
Kluknava	*322/1*	*1-259/8*	*545*	*Trvalé trávne porasty*
Kluknava	*322/1*	*1-259/8*	*545*	*Trvalé trávne porasty*
Kluknava	*322/1*	*1-259/8*	*545*	*Trvalé trávne porasty*
Kluknava	*322/1*	*1-259/8*	*545*	*Trvalé trávne porasty*
Kluknava	*322/1*	*1-259/8*	*545*	*Trvalé trávne porasty*
Kluknava	*322/1*	*1-259/8*	*545*	*Trvalé trávne porasty*
Kluknava	*322/1*	*1-259/8*	*545*	*Trvalé trávne porasty*
Kluknava	*322/1*	*1-259/8*	*545*	*Trvalé trávne porasty*
Kluknava	*322/1*	*1-259/8*	*545*	*Trvalé trávne porasty*
Kluknava	*322/1*	*1-259/8*	*545*	*Trvalé trávne porasty*
Kluknava	*322/1*	*1-259/8*	*545*	*Trvalé trávne porasty*
Kluknava	*322/1*	*1-259/8*	*545*	*Trvalé trávne porasty*
Kluknava	*322/1*	*1-259/8*	*545*	*Trvalé trávne porasty*
Kluknava	*322/1*	*1-259/8*	*545*	*Trvalé trávne porasty*
Kluknava	*322/1*	*1-259/8*	*545*	*Trvalé trávne porasty*
Kluknava	*322/1*	*1-259/8*	*545*	*Trvalé trávne porasty*
Kluknava	*322/1*	*1-259/8*	*545*	*Trvalé trávne porasty*
Kluknava	*322/1*	*1-259/8*	*545*	*Trvalé trávne porasty*
Kluknava	*322/1*	*1-259/8*	*545*	*Trvalé trávne porasty*
Kluknava	*322/1*	*1-259/8*	*545*	*Trvalé trávne porasty*
Kluknava	*322/1*	*1-259/8*	*545*	*Trvalé trávne porasty*
Kluknava	*322/1*	*1-259/8*	*545*	*Trvalé trávne porasty*
Kluknava	*322/1*	*1-259/8*	*545*	*Trvalé trávne porasty*
Kluknava	*322/1*	*1-259/8*	*545*	*Trvalé trávne porasty*
Kluknava	*322/1*	*1-259/8*	*545*	*Trvalé trávne porasty*
Kluknava	*322/1*	*1-259/8*	*545*	*Trvalé trávne porasty*
Kluknava	*322/1*	*1-259/8*	*545*	*Trvalé trávne porasty*
Kluknava	*322/1*	*1-259/8*	*545*	*Trvalé trávne porasty*
Kluknava	*322/1*	*1-259/8*	*545*	*Trvalé trávne porasty*
Kluknava	*322/1*	*1-259/8*	*545*	*Trvalé trávne porasty*
Kluknava	*322/1*	*1-259/8*	*545*	*Trvalé trávne porasty*
Kluknava	*322/1*	*1-259/8*	*545*	*Trvalé trávne porasty*
Kluknava	*322/1*	*1-259/8*	*545*	*Trvalé trávne porasty*
Kluknava	*322/1*	*1-259/8*	*545*	*Trvalé trávne porasty*
Kluknava	*322/1*	*1-259/8*	*545*	*Trvalé trávne porasty*
Kluknava	*322/1*	*1-259/8*	*545*	*Trvalé trávne porasty*
Kluknava	*322/1*	*1-259/8*	*545*	*Trvalé trávne porasty*
Kluknava	*322/1*	*1-259/8*	*545*	*Trvalé trávne porasty*

Identifikácia KN trasa - demontáž koplet

K.ú.	Číslo parcely _C	Číslo parcely_E	Výmera	Druh pozemku
Kluknava	*322/1*	*1-259/8*	*545*	*Trvalé trávne porasty*
Kluknava	*322/1*	*1-259/8*	*545*	*Trvalé trávne porasty*
Kluknava	*322/1*	*1-259/8*	*545*	*Trvalé trávne porasty*
Kluknava	*322/1*	*1-259/8*	*545*	*Trvalé trávne porasty*
Kluknava	*322/1*	*1-259/8*	*545*	*Trvalé trávne porasty*
Kluknava	*322/1*	*1-259/8*	*545*	*Trvalé trávne porasty*
Kluknava	*322/1*	*1-259/8*	*545*	*Trvalé trávne porasty*
Kluknava	*322/1*	*1-259/8*	*545*	*Trvalé trávne porasty*
Kluknava	*322/1*	*1-259/8*	*545*	*Trvalé trávne porasty*
Kluknava	*322/1*	*1-259/8*	*545*	*Trvalé trávne porasty*
Kluknava	*322/1*	*1-259/8*	*545*	*Trvalé trávne porasty*
Kluknava	*322/1*	*1-259/8*	*545*	*Trvalé trávne porasty*
Kluknava	*322/1*	*1-259/8*	*545*	*Trvalé trávne porasty*
Kluknava	*322/1*	*1-259/8*	*545*	*Trvalé trávne porasty*
Kluknava	*322/1*	*1-259/8*	*545*	*Trvalé trávne porasty*
Kluknava	*322/1*	*1-259/8*	*545*	*Trvalé trávne porasty*
Kluknava	*322/1*	*1-259/8*	*545*	*Trvalé trávne porasty*
Kluknava	*322/1*	*1-259/8*	*545*	*Trvalé trávne porasty*
Kluknava	*322/1*	*1-259/8*	*545*	*Trvalé trávne porasty*
Kluknava	*322/1*	*1-259/8*	*545*	*Trvalé trávne porasty*
Kluknava	*322/1*	*1-259/8*	*545*	*Trvalé trávne porasty*
Kluknava	*322/1*	*1-259/8*	*545*	*Trvalé trávne porasty*
Kluknava	*322/1*	*1-259/8*	*545*	*Trvalé trávne porasty*
Kluknava	*322/1*	*1-259/8*	*545*	*Trvalé trávne porasty*
Kluknava	*322/1*	*1-259/8*	*545*	*Trvalé trávne porasty*
Kluknava	*322/1*	*1-259/8*	*545*	*Trvalé trávne porasty*
Kluknava	*322/1*	*1-259/8*	*545*	*Trvalé trávne porasty*
Kluknava	*322/1*	*1-259/8*	*545*	*Trvalé trávne porasty*
Kluknava	*322/1*	*1-259/8*	*545*	*Trvalé trávne porasty*
Kluknava	*322/1*	*1-259/8*	*545*	*Trvalé trávne porasty*
Kluknava	*322/1*	*1-259/8*	*545*	*Trvalé trávne porasty*
Kluknava	*322/1*	*1-259/8*	*545*	*Trvalé trávne porasty*
Kluknava	*322/1*	*1-259/8*	*545*	*Trvalé trávne porasty*
Kluknava	*322/1*	*1-259/8*	*545*	*Trvalé trávne porasty*
Kluknava	*322/1*	*1-259/8*	*545*	*Trvalé trávne porasty*
Kluknava	*322/1*	*1-259/8*	*545*	*Trvalé trávne porasty*
Kluknava	*322/1*	*1-259/8*	*545*	*Trvalé trávne porasty*
Kluknava	*322/1*	*1-259/8*	*545*	*Trvalé trávne porasty*
Kluknava	*322/1*	*1-259/8*	*545*	*Trvalé trávne porasty*
Kluknava	*322/1*	*1-259/8*	*545*	*Trvalé trávne porasty*
Kluknava	*322/1*	*1-259/8*	*545*	*Trvalé trávne porasty*
Kluknava	*322/1*	*1-259/8*	*545*	*Trvalé trávne porasty*
Kluknava	*322/1*	*1-259/8*	*545*	*Trvalé trávne porasty*
Kluknava	*322/1*	*1-259/8*	*545*	*Trvalé trávne porasty*
Kluknava	*322/1*	*1-259/8*	*545*	*Trvalé trávne porasty*
Kluknava	*322/1*	*1-259/8*	*545*	*Trvalé trávne porasty*
Kluknava	*322/1*	*1-259/8*	*545*	*Trvalé trávne porasty*
Kluknava	*322/1*	*1-259/8*	*545*	*Trvalé trávne porasty*
Kluknava	*322/1*	*1-259/8*	*545*	*Trvalé trávne porasty*
Kluknava	*322/1*	*1-259/8*	*545*	*Trvalé trávne porasty*
Kluknava	*322/1*	*1-259/8*	*545*	*Trvalé trávne porasty*
Kluknava	*322/1*	*1-259/8*	*545*	*Trvalé trávne porasty*
Kluknava	*322/1*	*1-259/8*	*545*	*Trvalé trávne porasty*
Kluknava	*322/1*	*1-259/8*	*545*	*Trvalé trávne porasty*
Kluknava	*322/1*	*1-259/8*	*545*	*Trvalé trávne porasty*
Kluknava	*322/1*	*1-259/8*	*545*	*Trvalé trávne porasty*
Kluknava	*322/1*	*1-259/8*	*545*	*Trvalé trávne porasty*
Kluknava	*322/1*	*1-259/8*	*545*	*Trvalé trávne porasty*
Kluknava	*322/1*	*1-259/8*	*545*	*Trvalé trávne porasty*
Kluknava	*322/1*	*1-259/8*	*545*	*Trvalé trávne porasty*
Kluknava	*322/1*	*1-259/8*	*545*	*Trvalé trávne porasty*
Kluknava	*322/1*	*1-259/8*	*545*	*Trvalé trávne porasty*
Kluknava	*322/1*	*1-259/8*	*545*	*Trvalé trávne porasty*
Kluknava	*322/1*	*1-259/8*	*545*	*Trvalé trávne porasty*
Kluknava	*322/1*	*1-259/8*	*545*	*Trvalé trávne porasty*
Kluknava	*322/1*	*1-259/8*	*545*	*Trvalé trávne porasty*
Kluknava	*322/1*	*1-259/8*	*545*	*Trvalé trávne porasty*

Identifikácia KN trasa - demontáž koplet

K.ú.	Číslo parcely _C	Číslo parcely_E	Výmera	Druh pozemku
Kluknava	*322/1*	*1-259/8*	*545*	*Trvalé trávne porasty*
Kluknava	*322/1*	*1-259/8*	*545*	*Trvalé trávne porasty*
Kluknava	*322/1*	*1-259/8*	*545*	*Trvalé trávne porasty*
Kluknava	*322/1*	*1-259/8*	*545*	*Trvalé trávne porasty*
Kluknava	*322/1*	*1-259/8*	*545*	*Trvalé trávne porasty*
Kluknava	*322/1*	*1-259/8*	*545*	*Trvalé trávne porasty*
Kluknava	*322/1*	*1-259/8*	*545*	*Trvalé trávne porasty*
Kluknava	*322/1*	*1-259/8*	*545*	*Trvalé trávne porasty*
Kluknava	*322/1*	*1-259/8*	*545*	*Trvalé trávne porasty*
Kluknava	*322/1*	*1-259/8*	*545*	*Trvalé trávne porasty*
Kluknava	*322/1*	*1-259/8*	*545*	*Trvalé trávne porasty*
Kluknava	*322/1*	*1-259/8*	*545*	*Trvalé trávne porasty*
Kluknava	*322/1*	*1-259/8*	*545*	*Trvalé trávne porasty*
Kluknava	*322/1*	*1-259/8*	*545*	*Trvalé trávne porasty*
Kluknava	*322/1*	*1-259/8*	*545*	*Trvalé trávne porasty*
Kluknava	*322/1*	*1-259/8*	*545*	*Trvalé trávne porasty*
Kluknava	*322/1*	*1-259/8*	*545*	*Trvalé trávne porasty*
Kluknava	*322/1*	*1-259/8*	*545*	*Trvalé trávne porasty*
Kluknava	*322/1*	*1-259/8*	*545*	*Trvalé trávne porasty*
Kluknava	*322/1*	*1-259/8*	*545*	*Trvalé trávne porasty*
Kluknava	*322/1*	*1-259/8*	*545*	*Trvalé trávne porasty*
Kluknava	*322/1*	*1-259/8*	*545*	*Trvalé trávne porasty*
Kluknava	*322/1*	*1-259/8*	*545*	*Trvalé trávne porasty*
Kluknava	*322/1*	*1-259/8*	*545*	*Trvalé trávne porasty*
Kluknava	*322/1*	*1-259/8*	*545*	*Trvalé trávne porasty*
Kluknava	*322/1*	*1-259/8*	*545*	*Trvalé trávne porasty*
Kluknava	*322/1*	*1-259/8*	*545*	*Trvalé trávne porasty*
Kluknava	*322/1*	*1-259/8*	*545*	*Trvalé trávne porasty*
Kluknava	*322/1*	*1-259/8*	*545*	*Trvalé trávne porasty*
Kluknava	*322/1*	*1-259/8*	*545*	*Trvalé trávne porasty*
Kluknava	*322/1*	*1-259/8*	*545*	*Trvalé trávne porasty*
Kluknava	*322/1*	*1-259/8*	*545*	*Trvalé trávne porasty*
Kluknava	*322/1*	*1-259/8*	*545*	*Trvalé trávne porasty*
Kluknava	*322/1*	*1-259/8*	*545*	*Trvalé trávne porasty*
Kluknava	*322/1*	*1-259/8*	*545*	*Trvalé trávne porasty*
Kluknava	*322/1*	*1-259/8*	*545*	*Trvalé trávne porasty*
Kluknava	*322/1*	*1-259/8*	*545*	*Trvalé trávne porasty*
Kluknava	*322/1*	*1-259/8*	*545*	*Trvalé trávne porasty*
Kluknava	*322/1*	*1-259/8*	*545*	*Trvalé trávne porasty*
Kluknava	*322/1*	*1-259/8*	*545*	*Trvalé trávne porasty*
Kluknava	*322/1*	*1-259/8*	*545*	*Trvalé trávne porasty*
Kluknava	*322/1*	*1-259/8*	*545*	*Trvalé trávne porasty*
Kluknava	*322/1*	*1-259/8*	*545*	*Trvalé trávne porasty*
Kluknava	*322/1*	*1-259/8*	*545*	*Trvalé trávne porasty*
Kluknava	*322/1*	*1-259/8*	*545*	*Trvalé trávne porasty*
Kluknava	*322/1*	*1-259/8*	*545*	*Trvalé trávne porasty*
Kluknava	*322/1*	*1-259/8*	*545*	*Trvalé trávne porasty*
Kluknava	*322/1*	*1-259/8*	*545*	*Trvalé trávne porasty*
Kluknava	*322/1*	*1-259/8*	*545*	*Trvalé trávne porasty*
Kluknava	*322/1*	*1-259/8*	*545*	*Trvalé trávne porasty*
Kluknava	*322/1*	*1-259/8*	*545*	*Trvalé trávne porasty*
Kluknava	*322/1*	*1-259/8*	*545*	*Trvalé trávne porasty*
Kluknava	*322/1*	*1-259/8*	*545*	*Trvalé trávne porasty*
Kluknava	*322/1*	*1-259/8*	*545*	*Trvalé trávne porasty*
Kluknava	*322/1*	*1-259/8*	*545*	*Trvalé trávne porasty*
Kluknava	*322/1*	*1-259/8*	*545*	*Trvalé trávne porasty*
Kluknava	*322/1*	*1-259/8*	*545*	*Trvalé trávne porasty*
Kluknava	*322/1*	*1-259/8*	*545*	*Trvalé trávne porasty*
Kluknava	*322/1*	*1-259/8*	*545*	*Trvalé trávne porasty*
Kluknava	*322/1*	*1-259/8*	*545*	*Trvalé trávne porasty*
Kluknava	*322/1*	*1-259/8*	*545*	*Trvalé trávne porasty*
Kluknava	*322/1*	*1-259/8*	*545*	*Trvalé trávne porasty*
Kluknava	*322/1*	*1-259/8*	*545*	*Trvalé trávne porasty*
Kluknava	*322/1*	*1-259/8*	*545*	*Trvalé trávne porasty*
Kluknava	*322/1*	*1-259/8*	*545*	*Trvalé trávne porasty*
Kluknava	*322/1*	*1-259/8*	*545*	*Trvalé trávne porasty*
Kluknava	*322/1*	*1-259/8*	*545*	*Trvalé trávne porasty*
Kluknava	*322/1*	*1-259/8*	*545*	*Trvalé trávne porasty*
Kluknava	*322/1*	*1-259/8*	*545*	*Trvalé trávne porasty*

Identifikácia KN trasa - demontáž koplet

K.ú.	Číslo parcely _C	Číslo parcely_E	Výmera	Druh pozemku
Kluknava	*322/1*	*1-259/8*	*545*	*Trvalé trávne porasty*
Kluknava	*322/1*	*1-259/8*	*545*	*Trvalé trávne porasty*
Kluknava	*322/1*	*1-259/8*	*545*	*Trvalé trávne porasty*
Kluknava	*322/1*	*1-259/8*	*545*	*Trvalé trávne porasty*
Kluknava	*322/1*	*1-259/8*	*545*	*Trvalé trávne porasty*
Kluknava	*322/1*	*1-259/8*	*545*	*Trvalé trávne porasty*
Kluknava	*322/1*	*1-259/8*	*545*	*Trvalé trávne porasty*
Kluknava	*322/1*	*1-259/8*	*545*	*Trvalé trávne porasty*
Kluknava	*322/1*	*1-259/8*	*545*	*Trvalé trávne porasty*
Kluknava	*322/1*	*1-259/8*	*545*	*Trvalé trávne porasty*
Kluknava	*322/1*	*1-259/8*	*545*	*Trvalé trávne porasty*
Kluknava	*322/1*	*1-259/8*	*545*	*Trvalé trávne porasty*
Kluknava	*322/1*	*1-259/8*	*545*	*Trvalé trávne porasty*
Kluknava	*322/1*	*1-259/8*	*545*	*Trvalé trávne porasty*
Kluknava	*322/1*	*1-259/8*	*545*	*Trvalé trávne porasty*
Kluknava	*322/1*	*1-259/8*	*545*	*Trvalé trávne porasty*
Kluknava	*322/1*	*1-259/8*	*545*	*Trvalé trávne porasty*
Kluknava	*322/1*	*1-259/8*	*545*	*Trvalé trávne porasty*
Kluknava	*322/1*	*1-259/8*	*545*	*Trvalé trávne porasty*
Kluknava	*322/1*	*1-259/8*	*545*	*Trvalé trávne porasty*
Kluknava	*322/1*	*1-259/8*	*545*	*Trvalé trávne porasty*
Kluknava	*322/1*	*1-259/8*	*545*	*Trvalé trávne porasty*
Kluknava	*322/1*	*1-259/8*	*545*	*Trvalé trávne porasty*
Kluknava	*322/1*	*1-259/8*	*545*	*Trvalé trávne porasty*
Kluknava	*322/1*	*1-259/8*	*545*	*Trvalé trávne porasty*
Kluknava	*322/1*	*1-259/8*	*545*	*Trvalé trávne porasty*
Kluknava	*322/1*	*1-259/8*	*545*	*Trvalé trávne porasty*
Kluknava	*322/1*	*1-259/8*	*545*	*Trvalé trávne porasty*
Kluknava	*322/1*	*1-259/8*	*545*	*Trvalé trávne porasty*
Kluknava	*322/1*	*1-259/8*	*545*	*Trvalé trávne porasty*
Kluknava	*322/1*	*1-259/8*	*545*	*Trvalé trávne porasty*
Kluknava	*322/1*	*1-259/8*	*545*	*Trvalé trávne porasty*
Kluknava	*322/1*	*1-259/8*	*545*	*Trvalé trávne porasty*
Kluknava	*322/1*	*1-259/8*	*545*	*Trvalé trávne porasty*
Kluknava	*322/1*	*1-259/8*	*545*	*Trvalé trávne porasty*
Kluknava	*322/1*	*1-259/8*	*545*	*Trvalé trávne porasty*
Kluknava	*322/1*	*1-259/8*	*545*	*Trvalé trávne porasty*
Kluknava	*322/1*	*1-259/8*	*545*	*Trvalé trávne porasty*
Kluknava	*322/1*	*1-259/8*	*545*	*Trvalé trávne porasty*
Kluknava	*322/1*	*1-259/8*	*545*	*Trvalé trávne porasty*
Kluknava	*322/1*	*1-259/8*	*545*	*Trvalé trávne porasty*
Kluknava	*322/1*	*1-259/8*	*545*	*Trvalé trávne porasty*
Kluknava	*322/1*	*1-259/8*	*545*	*Trvalé trávne porasty*
Kluknava	*322/1*	*1-259/8*	*545*	*Trvalé trávne porasty*
Kluknava	*322/1*	*1-259/8*	*545*	*Trvalé trávne porasty*
Kluknava	*322/1*	*1-259/8*	*545*	*Trvalé trávne porasty*
Kluknava	*322/1*	*1-259/8*	*545*	*Trvalé trávne porasty*
Kluknava	*322/1*	*1-259/8*	*545*	*Trvalé trávne porasty*
Kluknava	*322/1*	*1-259/8*	*545*	*Trvalé trávne porasty*
Kluknava	*322/1*	*1-259/8*	*545*	*Trvalé trávne porasty*
Kluknava	*322/1*	*1-259/8*	*545*	*Trvalé trávne porasty*
Kluknava	*322/1*	*1-259/8*	*545*	*Trvalé trávne porasty*
Kluknava	*322/1*	*1-259/8*	*545*	*Trvalé trávne porasty*
Kluknava	*322/1*	*1-259/8*	*545*	*Trvalé trávne porasty*
Kluknava	*322/1*	*1-259/8*	*545*	*Trvalé trávne porasty*
Kluknava	*322/1*	*1-259/8*	*545*	*Trvalé trávne porasty*
Kluknava	*322/1*	*1-259/8*	*545*	*Trvalé trávne porasty*
Kluknava	*322/1*	*1-259/8*	*545*	*Trvalé trávne porasty*
Kluknava	*322/1*	*1-259/8*	*545*	*Trvalé trávne porasty*
Kluknava	*322/1*	*1-259/8*	*545*	*Trvalé trávne porasty*
Kluknava	*322/1*	*1-259/8*	*545*	*Trvalé trávne porasty*
Kluknava	*322/1*	*1-259/8*	*545*	*Trvalé trávne porasty*
Kluknava	*322/1*	*1-259/8*	*545*	*Trvalé trávne porasty*
Kluknava	*322/1*	*1-259/8*	*545*	*Trvalé trávne porasty*
Kluknava	*322/1*	*1-259/8*	*545*	*Trvalé trávne porasty*
Kluknava	*322/1*	*1-259/8*	*545*	*Trvalé trávne porasty*
Kluknava	*322/1*	*1-259/8*	*545*	*Trvalé trávne porasty*
Kluknava	*322/1*	*1-259/8*	*545*	*Trvalé trávne porasty*
Kluknava	*322/1*	*1-259/8*	*545*	*Trvalé trávne porasty*
Kluknava	*322/1*	*1-259/8*	*545*	*Trvalé trávne porasty*
Kluknava	*322/1*	*1-259/8*	*545*	*Trvalé trávne porasty*
Kluknava	*322/1*	*1-259/8*	*545*	*Trvalé trávne porasty*
Kluknava	*322/1*	*1-259/8*	*545*	*Trvalé trávne porasty*
Kluknava	*322/1*	*1-259/8*	*545*	*Trvalé trávne porasty*
Kluknava	*322/1*	*1-259/8*	*545*	*Trvalé trávne porasty*
Kluknava	*322/1*	*1-259/8*	*545*	*Trvalé trávne porasty*
Kluknava	*322/1*	*1-259/8*	*545*	*Trvalé trávne porasty*
Kluknava	*322/1*	*1-259/8*	*545*	*Trvalé trávne porasty*
Kluknava	*322/1*	*1-259/8*	*545*	*Trvalé trávne porasty*
Kluknava	*322/1*	*1-259/8*	*545*	*Trvalé trávne porasty*
Kluknava	*322/1*	*1-259/8*	*545*	*Trvalé trávne porasty*
Kluknava	*322/1*	*1-259/8*	*545*	*Trvalé trávne porasty*
Kluknava	*322/1*	*1-259/8*	*545*	*Trvalé trávne porasty*
Kluknava	*322/1*	*1-259/8*	*545*	*Trvalé trávne porasty*
Kluknava	*322/1*	*1-259/8*	*545*	*Trvalé trávne porasty*
Kluknava	*322/1*	*1-259/8*	*545*	*Trvalé trávne porasty*

Identifikácia KN trasa - demontáž koplet

K.ú.	Číslo parcely _C	Číslo parcely_E	Výmera	Druh pozemku
Kluknava	322/1	1-259/8	545	Trvalé trávne porasty

Identifikácia KN trasa - demontáž koplet

K.ú.	Číslo parcely _C	Číslo parcely_E	Výmera	Druh pozemku
Kluknava	*654/1*	*44/2*	*16441*	*Ostatné plochy*

Identifikácia KN trasa - demontáž koplet

K.ú.	Číslo parcely _C	Číslo parcely_E	Výmera	Druh pozemku
Kluknava	654/1	44/2	16441	Ostatné plochy

Identifikácia KN trasa - demontáž koplet

K.ú.	Číslo parcely _C	Číslo parcely_E	Výmera	Druh pozemku
Kluknava	654/1	44/2	16441	Ostatné plochy

Identifikácia KN trasa - demontáž koplet

K.ú.	Číslo parcely _C	Číslo parcely_E	Výmera	Druh pozemku
Kluknava	*654/1*	*44/2*	*16441*	*Ostatné plochy*

Identifikácia KN trasa - demontáž koplet

K.ú.	Číslo parcely _C	Číslo parcely_E	Výmera	Druh pozemku
Kluknava	654/1	44/2	16441	Ostatné plochy
Kluknava	654/1	44/2	16441	Ostatné plochy
Kluknava	654/1	44/2	16441	Ostatné plochy
Kluknava	654/1	44/2	16441	Ostatné plochy
Kluknava	654/1	44/2	16441	Ostatné plochy
Kluknava	654/1	44/2	16441	Ostatné plochy
Kluknava	654/1	44/2	16441	Ostatné plochy
Kluknava	654/1	44/2	16441	Ostatné plochy
Kluknava	654/1	44/2	16441	Ostatné plochy
Kluknava	654/1	44/2	16441	Ostatné plochy
Kluknava	654/1	44/2	16441	Ostatné plochy
Kluknava	654/1	44/2	16441	Ostatné plochy
Kluknava	654/1	44/2	16441	Ostatné plochy
Kluknava	654/1	44/2	16441	Ostatné plochy
Kluknava	654/1	44/2	16441	Ostatné plochy
Kluknava	654/1	44/2	16441	Ostatné plochy
Kluknava	654/1	44/2	16441	Ostatné plochy
Kluknava	654/1	44/2	16441	Ostatné plochy
Kluknava	654/1	44/2	16441	Ostatné plochy
Kluknava	654/1	44/2	16441	Ostatné plochy
Kluknava	654/1	44/2	16441	Ostatné plochy
Kluknava	654/1	44/2	16441	Ostatné plochy
Kluknava	654/1	44/2	16441	Ostatné plochy
Kluknava	654/1	44/2	16441	Ostatné plochy
Kluknava	654/1	44/2	16441	Ostatné plochy
Kluknava	654/1	44/2	16441	Ostatné plochy
Kluknava	654/1	44/2	16441	Ostatné plochy
Kluknava	654/1	44/2	16441	Ostatné plochy
Kluknava	654/1	44/2	16441	Ostatné plochy
Kluknava	654/1	44/2	16441	Ostatné plochy
Kluknava	654/1	44/2	16441	Ostatné plochy
Kluknava	654/1	44/2	16441	Ostatné plochy
Kluknava	654/1	44/2	16441	Ostatné plochy
Kluknava	654/1	44/2	16441	Ostatné plochy
Kluknava	654/1	44/2	16441	Ostatné plochy
Krompachy	1719		454	Ostatné plochy
Krompachy	1719		454	Ostatné plochy
Krompachy	1719		454	Ostatné plochy
Krompachy	1719		454	Ostatné plochy
Krompachy	1719		454	Ostatné plochy
Krompachy	1719		454	Ostatné plochy
Krompachy	1719		454	Ostatné plochy
Krompachy	1719		454	Ostatné plochy
Krompachy	1719		454	Ostatné plochy
Krompachy	1719		454	Ostatné plochy
Krompachy	1719		454	Ostatné plochy
Krompachy	1719		454	Ostatné plochy
Krompachy	1719		454	Ostatné plochy
Krompachy	1720		309	Ostatné plochy
Krompachy	1720	70611	16	Orná pôda
Krompachy	1720	70611	16	Orná pôda
Krompachy	1720	70611	16	Orná pôda
Krompachy	1720	70611	16	Orná pôda
Krompachy	1720	70611	16	Orná pôda
Krompachy	1720	70611	16	Orná pôda
Krompachy	1720	70611	16	Orná pôda
Krompachy	1720	70612	43	Trvalé trávne porasty
Krompachy	1720	70612	43	Trvalé trávne porasty
Krompachy	1720	70612	43	Trvalé trávne porasty
Krompachy	1720	70612	43	Trvalé trávne porasty

Identifikácia KN trasa - demontáž koplet

K.ú.	Číslo parcely _C	Číslo parcely_E	Výmera	Druh pozemku
Krompachy	1720	70612	43	Trvalé trávne porasty
Krompachy	1720	70612	43	Trvalé trávne porasty
Krompachy	1720	70612	43	Trvalé trávne porasty
Krompachy	1720	90613	79	Orná pôda
Krompachy	1720	90613	79	Orná pôda
Krompachy	1720	90613	79	Orná pôda
Krompachy	1720	90613	79	Orná pôda
Krompachy	1720	90613	79	Orná pôda
Krompachy	1720	90613	79	Orná pôda
Krompachy	1720	90613	79	Orná pôda
Krompachy	1720	90613	79	Orná pôda
Krompachy	1720	90613	79	Orná pôda
Krompachy	1720	90613	79	Orná pôda
Krompachy	1720	90613	79	Orná pôda
Krompachy	1720	90613	79	Orná pôda
Krompachy	1720	90614	170	Ostatné plochy
Krompachy	1720	90614	170	Ostatné plochy
Krompachy	1720	90614	170	Ostatné plochy
Krompachy	1720	90614	170	Ostatné plochy
Krompachy	1720	90614	170	Ostatné plochy
Krompachy	1720	90614	170	Ostatné plochy
Krompachy	1720	90614	170	Ostatné plochy
Krompachy	1720	90614	170	Ostatné plochy
Krompachy	1720	90614	170	Ostatné plochy
Krompachy	1720	90614	170	Ostatné plochy
Krompachy	1720	90614	170	Ostatné plochy
Krompachy	1721		3301	Zastavané plochy a nádvoria
Krompachy	1721		3301	Zastavané plochy a nádvoria
Krompachy	1721		3301	Zastavané plochy a nádvoria
Krompachy	1721		3301	Zastavané plochy a nádvoria
Krompachy	1721		3301	Zastavané plochy a nádvoria
Krompachy	1721		3301	Zastavané plochy a nádvoria
Krompachy	1721		3301	Zastavané plochy a nádvoria
Krompachy	1721		3301	Zastavané plochy a nádvoria
Krompachy	1721		3301	Zastavané plochy a nádvoria
Krompachy	1721		3301	Zastavané plochy a nádvoria
Krompachy	3080		40100	Vodné plochy
Krompachy	3080		40100	Vodné plochy
Krompachy	3080		40100	Vodné plochy
Krompachy	3080		40100	Vodné plochy
Krompachy	3320		182316	Lesné pozemky
Krompachy	3320		182316	Lesné pozemky
Krompachy	3320		182316	Lesné pozemky
Krompachy	3320		182316	Lesné pozemky
Krompachy	3320		182316	Lesné pozemky
Krompachy	3320		182316	Lesné pozemky
Krompachy	3320		182316	Lesné pozemky
Krompachy	3320		182316	Lesné pozemky
Krompachy	3320		182316	Lesné pozemky
Krompachy	3322		82009	Lesné pozemky
Krompachy	3322		82009	Lesné pozemky
Krompachy	3322		82009	Lesné pozemky

Identifikácia KN trasa - demontáž koplet

K.ú.	Číslo parcely _C	Číslo parcely_E	Výmera	Druh pozemku
Krompachy	3322		82009	Lesné pozemky
Krompachy	3322		82009	Lesné pozemky
Krompachy	3322		82009	Lesné pozemky
Krompachy	3322		82009	Lesné pozemky
Krompachy	3322		82009	Lesné pozemky
Krompachy	3322		82009	Lesné pozemky
Krompachy	3323		1967	Ostatné plochy
Krompachy	3323		1967	Ostatné plochy
Krompachy	3323		1967	Ostatné plochy
Krompachy	3323		1967	Ostatné plochy
Krompachy	3323		1967	Ostatné plochy
Krompachy	3323		1967	Ostatné plochy
Krompachy	3323		1967	Ostatné plochy
Krompachy	3323		1967	Ostatné plochy
Krompachy	3323		1967	Ostatné plochy
Krompachy	3323		1967	Ostatné plochy
Krompachy	3323		1967	Ostatné plochy
Krompachy	3323		1967	Ostatné plochy
Krompachy	3327		27472	Trvalé trávne porasty
Krompachy	3327		27472	Trvalé trávne porasty
Krompachy	3327		27472	Trvalé trávne porasty
Krompachy	3327		27472	Trvalé trávne porasty
Krompachy	3327		27472	Trvalé trávne porasty
Krompachy	3327		27472	Trvalé trávne porasty
Krompachy	3327		27472	Trvalé trávne porasty
Krompachy	3327		27472	Trvalé trávne porasty
Krompachy	3327		27472	Trvalé trávne porasty
Krompachy	1708/1		4240	Zastavané plochy a nádvoria
Krompachy	1709/2		1683	Zastavané plochy a nádvoria
Krompachy	1718/1		1121	Zastavané plochy a nádvoria
Krompachy	1718/3		1154	Zastavané plochy a nádvoria
Margecny	2309		728	Vodné plochy
Margecny	2309		728	Vodné plochy
Margecny	2309		728	Vodné plochy
Margecny	2309		728	Vodné plochy
Margecny	2806		2958	Trvalé trávne porasty
Margecny	2807		1482	Trvalé trávne porasty
Margecny	2808		1479	Trvalé trávne porasty
Margecny	2835		1951	Zastavané plochy a nádvoria
Margecny	2842		2942	Trvalé trávne porasty
Margecny	2842		2942	Trvalé trávne porasty
Margecny	2844		685	Trvalé trávne porasty
Margecny	2844		685	Trvalé trávne porasty
Margecny	2845		686	Trvalé trávne porasty
Margecny	2846		685	Trvalé trávne porasty
Margecny	2846		685	Trvalé trávne porasty
Margecny	2848		2211	Trvalé trávne porasty
Margecny	2848		2211	Trvalé trávne porasty
Margecny	2850		2211	Trvalé trávne porasty
Margecny	2850		2211	Trvalé trávne porasty
Margecny	2853		461	Trvalé trávne porasty
Margecny	2854		461	Trvalé trávne porasty
Margecny	2855		461	Trvalé trávne porasty

Identifikácia KN trasa - demontáž koplet

K.ú.	Číslo parcely _C	Číslo parcely_E	Výmera	Druh pozemku
Margecny	2856		2087	Trvalé trávne porasty
Margecny	2856		2087	Trvalé trávne porasty
Margecny	2856		2087	Trvalé trávne porasty
Margecny	2856		2087	Trvalé trávne porasty
Margecny	2856		2087	Trvalé trávne porasty
Margecny	2857		1842	Trvalé trávne porasty
Margecny	2858		1325	Trvalé trávne porasty
Margecny	2859		3678	Trvalé trávne porasty
Margecny	2861		4916	Trvalé trávne porasty
Margecny	2872		699	Trvalé trávne porasty
Margecny	2872		699	Trvalé trávne porasty
Margecny	2876		2522	Trvalé trávne porasty
Margecny	2879		1246	Trvalé trávne porasty
Margecny	2880		463	Trvalé trávne porasty
Margecny	2883		1237	Trvalé trávne porasty
Margecny	2884		1054	Trvalé trávne porasty
Margecny	2885		883	Trvalé trávne porasty
Margecny	2886		759	Trvalé trávne porasty
Margecny	2887		4011	Trvalé trávne porasty
Margecny	2888		3415	Trvalé trávne porasty
Margecny	2892		2534	Trvalé trávne porasty
Margecny	2894		2533	Trvalé trávne porasty
Margecny	2899		4715	Zastavané plochy a nádvoria
Margecny	2924		840	Trvalé trávne porasty
Margecny	2924		840	Trvalé trávne porasty
Margecny	2925		814	Trvalé trávne porasty
Margecny	2925		814	Trvalé trávne porasty
Margecny	2925		814	Trvalé trávne porasty
Margecny	2925		814	Trvalé trávne porasty
Margecny	2925		814	Trvalé trávne porasty
Margecny	2925		814	Trvalé trávne porasty
Margecny	2926		682	Trvalé trávne porasty
Margecny	2926		682	Trvalé trávne porasty
Margecny	3100		3255	Lesné pozemky
Margecny	3100		3255	Lesné pozemky
Margecny	3100		3255	Lesné pozemky
Margecny	3100		3255	Lesné pozemky
Margecny	3100		3255	Lesné pozemky
Margecny	3100		3255	Lesné pozemky
Margecny	3100		3255	Lesné pozemky
Margecny	3100		3255	Lesné pozemky
Margecny	3100		3255	Lesné pozemky
Margecny	3100		3255	Lesné pozemky
Margecny	3100		3255	Lesné pozemky
Margecny	3100		3255	Lesné pozemky
Margecny	3100		3255	Lesné pozemky
Margecny	3100		3255	Lesné pozemky
Margecny	3100		3255	Lesné pozemky
Margecny	3100		3255	Lesné pozemky
Margecny	3100		3255	Lesné pozemky
Margecny	3100		3255	Lesné pozemky
Margecny	3100		3255	Lesné pozemky
Margecny	3100		3255	Lesné pozemky

Identifikácia KN trasa - demontáž koplet

K.ú.	Číslo parcely _C	Číslo parcely_E	Výmera	Druh pozemku
Margecny	*3100*		*3255*	*Lesné pozemky*

Identifikácia KN trasa - demontáž koplet

K.ú.	Číslo parcely _C	Číslo parcely_E	Výmera	Druh pozemku
Margecny	*3100*		*3255*	*Lesné pozemky*

Identifikácia KN trasa - demontáž koplet

K.ú.	Číslo parcely _C	Číslo parcely_E	Výmera	Druh pozemku
Margecny	*3100*		*3255*	*Lesné pozemky*

Identifikácia KN trasa - demontáž koplet

K.ú.	Číslo parcely _C	Číslo parcely_E	Výmera	Druh pozemku
Margecny	*3100*		*3255*	*Lesné pozemky*

Identifikácia KN trasa - demontáž koplet

K.ú.	Číslo parcely _C	Číslo parcely_E	Výmera	Druh pozemku
Margecny	*3100*		*3255*	*Lesné pozemky*

Identifikácia KN trasa - demontáž koplet

K.ú.	Číslo parcely _C	Číslo parcely_E	Výmera	Druh pozemku
Margecny	*3100*		*3255*	*Lesné pozemky*

Identifikácia KN trasa - demontáž koplet

K.ú.	Číslo parcely _C	Číslo parcely_E	Výmera	Druh pozemku
Margecny	*3100*		*3255*	*Lesné pozemky*

Identifikácia KN trasa - demontáž koplet

K.ú.	Číslo parcely _C	Číslo parcely_E	Výmera	Druh pozemku
Margecny	*3100*		*3255*	*Lesné pozemky*

Identifikácia KN trasa - demontáž koplet

K.ú.	Číslo parcely _C	Číslo parcely_E	Výmera	Druh pozemku
Margecny	*3100*		*3255*	*Lesné pozemky*
Margecny	*3100*		*3255*	*Lesné pozemky*
Margecny	*3100*		*3255*	*Lesné pozemky*
Margecny	*3100*		*3255*	*Lesné pozemky*
Margecny	*3100*		*3255*	*Lesné pozemky*
Margecny	*3100*		*3255*	*Lesné pozemky*
Margecny	*3100*		*3255*	*Lesné pozemky*
Margecny	*3100*		*3255*	*Lesné pozemky*
Margecny	*3100*		*3255*	*Lesné pozemky*
Margecny	*3100*		*3255*	*Lesné pozemky*
Margecny	*3100*		*3255*	*Lesné pozemky*
Margecny	*3100*		*3255*	*Lesné pozemky*
Margecny	*3100*		*3255*	*Lesné pozemky*
Margecny	*3100*		*3255*	*Lesné pozemky*
Margecny	*3100*		*3255*	*Lesné pozemky*
Margecny	*3100*		*3255*	*Lesné pozemky*
Margecny	*3100*		*3255*	*Lesné pozemky*
Margecny	*3100*		*3255*	*Lesné pozemky*
Margecny	*3100*		*3255*	*Lesné pozemky*
Margecny	*3100*		*3255*	*Lesné pozemky*
Margecny	*3100*		*3255*	*Lesné pozemky*
Margecny	*3100*		*3255*	*Lesné pozemky*
Margecny	*3100*		*3255*	*Lesné pozemky*
Margecny	*3100*		*3255*	*Lesné pozemky*
Margecny	*3100*		*3255*	*Lesné pozemky*
Margecny	*3100*		*3255*	*Lesné pozemky*
Margecny	*3100*		*3255*	*Lesné pozemky*
Margecny	*3100*		*3255*	*Lesné pozemky*
Margecny	*3103*		*47120*	*Lesné pozemky*
Margecny	*3103*		*47120*	*Lesné pozemky*
Margecny	*3103*		*47120*	*Lesné pozemky*
Margecny	*3103*		*47120*	*Lesné pozemky*
Margecny	*3103*		*47120*	*Lesné pozemky*
Margecny	*3103*		*47120*	*Lesné pozemky*
Margecny	*3103*		*47120*	*Lesné pozemky*
Margecny	*3103*		*47120*	*Lesné pozemky*
Margecny	*3103*		*47120*	*Lesné pozemky*
Margecny	*3103*		*47120*	*Lesné pozemky*
Margecny	*3103*		*47120*	*Lesné pozemky*
Margecny	*3103*		*47120*	*Lesné pozemky*
Margecny	*3103*		*47120*	*Lesné pozemky*
Margecny	*3103*		*47120*	*Lesné pozemky*
Margecny	*3103*		*47120*	*Lesné pozemky*
Margecny	*3103*		*47120*	*Lesné pozemky*
Margecny	*3103*		*47120*	*Lesné pozemky*
Margecny	*3103*		*47120*	*Lesné pozemky*
Margecny	*3103*		*47120*	*Lesné pozemky*
Margecny	*3103*		*47120*	*Lesné pozemky*
Margecny	*3103*		*47120*	*Lesné pozemky*
Margecny	*3103*		*47120*	*Lesné pozemky*
Margecny	*3103*		*47120*	*Lesné pozemky*
Margecny	*3103*		*47120*	*Lesné pozemky*
Margecny	*3103*		*47120*	*Lesné pozemky*
Margecny	*3103*		*47120*	*Lesné pozemky*
Margecny	*3103*		*47120*	*Lesné pozemky*
Margecny	*3103*		*47120*	*Lesné pozemky*
Margecny	*3103*		*47120*	*Lesné pozemky*
Margecny	*3103*		*47120*	*Lesné pozemky*
Margecny	*3103*		*47120*	*Lesné pozemky*
Margecny	*3103*		*47120*	*Lesné pozemky*
Margecny	*3103*		*47120*	*Lesné pozemky*
Margecny	*3103*		*47120*	*Lesné pozemky*
Margecny	*3103*		*47120*	*Lesné pozemky*
Margecny	*3103*		*47120*	*Lesné pozemky*
Margecny	*3103*		*47120*	*Lesné pozemky*
Margecny	*3103*		*47120*	*Lesné pozemky*

Identifikácia KN trasa - demontáž koplet

K.ú.	Číslo parcely _C	Číslo parcely_E	Výmera	Druh pozemku
Margecny	*3103*		*47120*	*Lesné pozemky*

Identifikácia KN trasa - demontáž koplet

K.ú.	Číslo parcely _C	Číslo parcely_E	Výmera	Druh pozemku
Margecny	3103		47120	Lesné pozemky
Margecny	3103		47120	Lesné pozemky
Margecny	3103		47120	Lesné pozemky

Identifikácia KN trasa - demontáž koplet

K.ú.	Číslo parcely _C	Číslo parcely_E	Výmera	Druh pozemku
Margecny	*3103*		*47120*	*Lesné pozemky*

Identifikácia KN trasa - demontáž koplet

K.ú.	Číslo parcely _C	Číslo parcely_E	Výmera	Druh pozemku
Margecny	*3103*		*47120*	*Lesné pozemky*

Identifikácia KN trasa - demontáž koplet

K.ú.	Číslo parcely _C	Číslo parcely_E	Výmera	Druh pozemku
Margecny	3103		47120	Lesné pozemky
Margecny	3103		47120	Lesné pozemky
Margecny	3103		47120	Lesné pozemky

Identifikácia KN trasa - demontáž koplet

K.ú.	Číslo parcely _C	Číslo parcely_E	Výmera	Druh pozemku
Margecny	*3103*		*47120*	*Lesné pozemky*

Identifikácia KN trasa - demontáž koplet

K.ú.	Číslo parcely _C	Číslo parcely_E	Výmera	Druh pozemku
Margecny	*3103*		*47120*	*Lesné pozemky*

Identifikácia KN trasa - demontáž koplet

K.ú.	Číslo parcely _C	Číslo parcely_E	Výmera	Druh pozemku
Margecny	*3103*		*47120*	*Lesné pozemky*

Identifikácia KN trasa - demontáž koplet

K.ú.	Číslo parcely _C	Číslo parcely_E	Výmera	Druh pozemku
Margecny	*3103*		*47120*	*Lesné pozemky*

Identifikácia KN trasa - demontáž koplet

K.ú.	Číslo parcely _C	Číslo parcely_E	Výmera	Druh pozemku
Margecny	*3105*		*594*	*Ostatné plochy*

Identifikácia KN trasa - demontáž koplet

K.ú.	Číslo parcely _C	Číslo parcely_E	Výmera	Druh pozemku
Margecny	*3105*		*594*	*Ostatné plochy*

Identifikácia KN trasa - demontáž koplet

K.ú.	Číslo parcely _C	Číslo parcely_E	Výmera	Druh pozemku
Margecny	*3105*		*594*	*Ostatné plochy*

Identifikácia KN trasa - demontáž koplet

K.ú.	Číslo parcely _C	Číslo parcely_E	Výmera	Druh pozemku
Margecny	*3105*		*594*	*Ostatné plochy*

Identifikácia KN trasa - demontáž koplet

K.ú.	Číslo parcely _C	Číslo parcely_E	Výmera	Druh pozemku
Margecny	*3105*		*594*	*Ostatné plochy*

Identifikácia KN trasa - demontáž koplet

K.ú.	Číslo parcely _C	Číslo parcely_E	Výmera	Druh pozemku
Margecny	*3105*		*594*	*Ostatné plochy*

Identifikácia KN trasa - demontáž koplet

K.ú.	Číslo parcely _C	Číslo parcely_E	Výmera	Druh pozemku
Margecny	*3105*		*594*	*Ostatné plochy*

Identifikácia KN trasa - demontáž koplet

K.ú.	Číslo parcely _C	Číslo parcely_E	Výmera	Druh pozemku
Margecny	*3105*		*594*	*Ostatné plochy*

Identifikácia KN trasa - demontáž koplet

K.ú.	Číslo parcely _C	Číslo parcely_E	Výmera	Druh pozemku
Margecny	*3105*		*594*	*Ostatné plochy*

Identifikácia KN trasa - demontáž koplet

K.ú.	Číslo parcely _C	Číslo parcely_E	Výmera	Druh pozemku
Margecny	*3106*		*13859*	*Ostatné plochy*

Identifikácia KN trasa - demontáž koplet

K.ú.	Číslo parcely _C	Číslo parcely_E	Výmera	Druh pozemku
Margecny	*3106*		*13859*	*Ostatné plochy*

Identifikácia KN trasa - demontáž koplet

K.ú.	Číslo parcely _C	Číslo parcely_E	Výmera	Druh pozemku
Margecny	*3106*		*13859*	*Ostatné plochy*

Identifikácia KN trasa - demontáž koplet

K.ú.	Číslo parcely _C	Číslo parcely_E	Výmera	Druh pozemku
Margecny	*3106*		*13859*	*Ostatné plochy*

Identifikácia KN trasa - demontáž koplet

K.ú.	Číslo parcely _C	Číslo parcely_E	Výmera	Druh pozemku
Margecny	*3106*		*13859*	*Ostatné plochy*

Identifikácia KN trasa - demontáž koplet

K.ú.	Číslo parcely _C	Číslo parcely_E	Výmera	Druh pozemku
Margecny	*3106*		*13859*	*Ostatné plochy*

Identifikácia KN trasa - demontáž koplet

K.ú.	Číslo parcely _C	Číslo parcely_E	Výmera	Druh pozemku
Margecny	*3106*		*13859*	*Ostatné plochy*

Identifikácia KN trasa - demontáž koplet

K.ú.	Číslo parcely _C	Číslo parcely_E	Výmera	Druh pozemku
Margecny	*3106*		*13859*	*Ostatné plochy*

Identifikácia KN trasa - demontáž koplet

K.ú.	Číslo parcely _C	Číslo parcely_E	Výmera	Druh pozemku
Margecny	*3106*		*13859*	*Ostatné plochy*
Margecny	*3106*		*13859*	*Ostatné plochy*
Margecny	*3106*		*13859*	*Ostatné plochy*
Margecny	*3106*		*13859*	*Ostatné plochy*
Margecny	*3106*		*13859*	*Ostatné plochy*
Margecny	*3107*		*4536*	*Zastavané plochy a nádvoria*
Margecny	*3109*		*47985*	*Lesné pozemky

Identifikácia KN trasa - demontáž koplet

K.ú.	Číslo parcely _C	Číslo parcely_E	Výmera	Druh pozemku
Margecny	*3109*		*47985*	*Lesné pozemky*

Identifikácia KN trasa - demontáž koplet

K.ú.	Číslo parcely _C	Číslo parcely_E	Výmera	Druh pozemku
Margecny	*3109*		*47985*	*Lesné pozemky*

Identifikácia KN trasa - demontáž koplet

K.ú.	Číslo parcely _C	Číslo parcely_E	Výmera	Druh pozemku
Margecny	3109		47985	Lesné pozemky
Margecny	3109		47985	Lesné pozemky
Margecny	3109		47985	Lesné pozemky

Identifikácia KN trasa - demontáž koplet

K.ú.	Číslo parcely _C	Číslo parcely_E	Výmera	Druh pozemku
Margecny	3109		47985	Lesné pozemky
Margecny	3109		47985	Lesné pozemky
Margecny	3109		47985	Lesné pozemky

Identifikácia KN trasa - demontáž koplet

K.ú.	Číslo parcely _C	Číslo parcely_E	Výmera	Druh pozemku
Margecny	*3109*		*47985*	*Lesné pozemky*

Identifikácia KN trasa - demontáž koplet

K.ú.	Číslo parcely _C	Číslo parcely_E	Výmera	Druh pozemku
Margecny	*3109*		*47985*	*Lesné pozemky*

Identifikácia KN trasa - demontáž koplet

K.ú.	Číslo parcely _C	Číslo parcely_E	Výmera	Druh pozemku
Margecny	3109		47985	Lesné pozemky
Margecny	3109		47985	Lesné pozemky
Margecny	3109		47985	Lesné pozemky

Identifikácia KN trasa - demontáž koplet

K.ú.	Číslo parcely _C	Číslo parcely_E	Výmera	Druh pozemku
Margecny	*3109*		*47985*	*Lesné pozemky*
Margecny	*3109*		*47985*	*Lesné pozemky*
Margecny	*3109*		*47985*	*Lesné pozemky*
Margecny	*3109*		*47985*	*Lesné pozemky*
Margecny	*3109*		*47985*	*Lesné pozemky*
Margecny	*3109*		*47985*	*Lesné pozemky*
Margecny	*3109*		*47985*	*Lesné pozemky*
Margecny	*3109*		*47985*	*Lesné pozemky*
Margecny	*3109*		*47985*	*Lesné pozemky*
Margecny	*3109*		*47985*	*Lesné pozemky*
Margecny	*3109*		*47985*	*Lesné pozemky*
Margecny	*3109*		*47985*	*Lesné pozemky*
Margecny	*3109*		*47985*	*Lesné pozemky*
Margecny	*3109*		*47985*	*Lesné pozemky*
Margecny	*3109*		*47985*	*Lesné pozemky*
Margecny	*3109*		*47985*	*Lesné pozemky*
Margecny	*3109*		*47985*	*Lesné pozemky*
Margecny	*3109*		*47985*	*Lesné pozemky*
Margecny	*3109*		*47985*	*Lesné pozemky*
Margecny	*3109*		*47985*	*Lesné pozemky*
Margecny	*3109*		*47985*	*Lesné pozemky*
Margecny	*3109*		*47985*	*Lesné pozemky*
Margecny	*3109*		*47985*	*Lesné pozemky*
Margecny	*3109*		*47985*	*Lesné pozemky*
Margecny	*3109*		*47985*	*Lesné pozemky*
Margecny	*3109*		*47985*	*Lesné pozemky*
Margecny	*3109*		*47985*	*Lesné pozemky*
Margecny	*3109*		*47985*	*Lesné pozemky*
Margecny	*3109*		*47985*	*Lesné pozemky*
Margecny	*3109*		*47985*	*Lesné pozemky*
Margecny	*3109*		*47985*	*Lesné pozemky*
Margecny	*3109*		*47985*	*Lesné pozemky*
Margecny	*3109*		*47985*	*Lesné pozemky*
Margecny	*3109*		*47985*	*Lesné pozemky*
Margecny	*3109*		*47985*	*Lesné pozemky*
Margecny	*3109*		*47985*	*Lesné pozemky*
Margecny	*3109*		*47985*	*Lesné pozemky*
Margecny	*3109*		*47985*	*Lesné pozemky*
Margecny	*3109*		*47985*	*Lesné pozemky*
Margecny	*3109*		*47985*	*Lesné pozemky*
Margecny	*3109*		*47985*	*Lesné pozemky*
Margecny	*3109*		*47985*	*Lesné pozemky*
Margecny	*3109*		*47985*	*Lesné pozemky*
Margecny	*3109*		*47985*	*Lesné pozemky*
Margecny	*3109*		*47985*	*Lesné pozemky*
Margecny	*3109*		*47985*	*Lesné pozemky*
Margecny	*3109*		*47985*	*Lesné pozemky*
Margecny	*3109*		*47985*	*Lesné pozemky*
Margecny	*3109*		*47985*	*Lesné pozemky*
Margecny	*3109*		*47985*	*Lesné pozemky*
Margecny	*3109*		*47985*	*Lesné pozemky*
Margecny	*3109*		*47985*	*Lesné pozemky*
Margecny	*3109*		*47985*	*Lesné pozemky*
Margecny	*3109*		*47985*	*Lesné pozemky*
Margecny	*3109*		*47985*	*Lesné pozemky*
Margecny	*3109*		*47985*	*Lesné pozemky*
Margecny	*3109*		*47985*	*Lesné pozemky*
Margecny	*3109*		*47985*	*Lesné pozemky*
Margecny	*3109*		*47985*	*Lesné pozemky*
Margecny	*3109*		*47985*	*Lesné pozemky*
Margecny	*3109*		*47985*	*Lesné pozemky*
Margecny	*3109*		*47985*	*Lesné pozemky*
Margecny	*3109*		*47985*	*Lesné pozemky*
Margecny	*3109*		*47985*	*Lesné pozemky*
Margecny	*3109*		*47985*	*Lesné pozemky*
Margecny	*3109*		*47985*	*Lesné pozemky*
Margecny	*3109*		*47985*	*Lesné pozemky*
Margecny	*2189/1*		*30995*	*Lesné pozemky*

Identifikácia KN trasa - demontáž koplet

K.ú.	Číslo parcely _C	Číslo parcely_E	Výmera	Druh pozemku
Margecny	2189/1	2189	30237	Zastavané plochy a nádvoria

Identifikácia KN trasa - demontáž koplet

K.ú.	Číslo parcely _C	Číslo parcely_E	Výmera	Druh pozemku
Margecny	2189/1	2189	30237	Zastavané plochy a nádvoria

Identifikácia KN trasa - demontáž koplet

K.ú.	Číslo parcely _C	Číslo parcely_E	Výmera	Druh pozemku
Margecny	2189/1	2189	30237	Zastavané plochy a nádvoria

Identifikácia KN trasa - demontáž koplet

K.ú.	Číslo parcely _C	Číslo parcely_E	Výmera	Druh pozemku
Margecny	2189/1	2189	30237	Zastavané plochy a nádvoria

Identifikácia KN trasa - demontáž koplet

K.ú.	Číslo parcely _C	Číslo parcely_E	Výmera	Druh pozemku
Margecny	2189/1	2189	30237	Zastavané plochy a nádvoria

Identifikácia KN trasa - demontáž koplet

K.ú.	Číslo parcely _C	Číslo parcely_E	Výmera	Druh pozemku
Margecny	2189/1	2189	30237	Zastavané plochy a nádvoria

Identifikácia KN trasa - demontáž koplet

K.ú.	Číslo parcely _C	Číslo parcely_E	Výmera	Druh pozemku
Margecny	*2189/1*	*2190/200*	*1826*	*Trvalé trávne porasty*

Identifikácia KN trasa - demontáž koplet

K.ú.	Číslo parcely _C	Číslo parcely_E	Výmera	Druh pozemku
Margecny	2189/1	2190/200	1826	Trvalé trávne porasty

Identifikácia KN trasa - demontáž koplet

K.ú.	Číslo parcely _C	Číslo parcely_E	Výmera	Druh pozemku
Margecny	2189/1	2190/200	1826	Trvalé trávne porasty

Identifikácia KN trasa - demontáž koplet

K.ú.	Číslo parcely _C	Číslo parcely_E	Výmera	Druh pozemku
Margecny	2189/1	2190/200	1826	Trvalé trávne porasty

Identifikácia KN trasa - demontáž koplet

K.ú.	Číslo parcely _C	Číslo parcely_E	Výmera	Druh pozemku
Margecny	2189/1	2190/200	1826	Trvalé trávne porasty
Margecny	2189/1	2190/200	1826	Trvalé trávne porasty
Margecny	2189/1	2190/200	1826	Trvalé trávne porasty
Margecny	2189/1	2190/200	1826	Trvalé trávne porasty
Margecny	2189/1	2190/200	1826	Trvalé trávne porasty
Margecny	2189/1	2190/200	1826	Trvalé trávne porasty
Margecny	2189/1	2190/200	1826	Trvalé trávne porasty
Margecny	2189/1	2190/200	1826	Trvalé trávne porasty
Margecny	2189/1	2190/200	1826	Trvalé trávne porasty
Margecny	2189/1	2190/200	1826	Trvalé trávne porasty
Margecny	2189/1	2190/200	1826	Trvalé trávne porasty
Margecny	2189/1	2190/200	1826	Trvalé trávne porasty
Margecny	2189/1	2190/200	1826	Trvalé trávne porasty
Margecny	2189/1	2190/200	1826	Trvalé trávne porasty
Margecny	2189/1	2190/200	1826	Trvalé trávne porasty
Margecny	2189/1	2190/200	1826	Trvalé trávne porasty
Margecny	2189/2		1730	Ostatné plochy
Margecny	2189/2	2190/200	1826	Trvalé trávne porasty
Margecny	2189/2	2190/200	1826	Trvalé trávne porasty
Margecny	2189/2	2190/200	1826	Trvalé trávne porasty
Margecny	2189/2	2190/200	1826	Trvalé trávne porasty
Margecny	2189/2	2190/200	1826	Trvalé trávne porasty
Margecny	2189/2	2190/200	1826	Trvalé trávne porasty
Margecny	2189/2	2190/200	1826	Trvalé trávne porasty
Margecny	2189/2	2190/200	1826	Trvalé trávne porasty
Margecny	2189/2	2190/200	1826	Trvalé trávne porasty
Margecny	2189/2	2190/200	1826	Trvalé trávne porasty
Margecny	2189/2	2190/200	1826	Trvalé trávne porasty
Margecny	2189/2	2190/200	1826	Trvalé trávne porasty
Margecny	2189/2	2190/200	1826	Trvalé trávne porasty
Margecny	2189/2	2190/200	1826	Trvalé trávne porasty
Margecny	2189/2	2190/200	1826	Trvalé trávne porasty
Margecny	2189/2	2190/200	1826	Trvalé trávne porasty
Margecny	2189/2	2190/200	1826	Trvalé trávne porasty
Margecny	2189/2	2190/200	1826	Trvalé trávne porasty
Margecny	2189/2	2190/200	1826	Trvalé trávne porasty
Margecny	2189/2	2190/200	1826	Trvalé trávne porasty
Margecny	2189/2	2190/200	1826	Trvalé trávne porasty
Margecny	2189/2	2190/200	1826	Trvalé trávne porasty
Margecny	2189/2	2190/200	1826	Trvalé trávne porasty
Margecny	2189/2	2190/200	1826	Trvalé trávne porasty
Margecny	2189/2	2190/200	1826	Trvalé trávne porasty
Margecny	2189/2	2190/200	1826	Trvalé trávne porasty
Margecny	2189/2	2190/200	1826	Trvalé trávne porasty
Margecny	2189/2	2190/200	1826	Trvalé trávne porasty
Margecny	2189/2	2190/200	1826	Trvalé trávne porasty
Margecny	2189/2	2190/200	1826	Trvalé trávne porasty
Margecny	2189/2	2190/200	1826	Trvalé trávne porasty
Margecny	2189/2	2190/200	1826	Trvalé trávne porasty
Margecny	2189/2	2190/200	1826	Trvalé trávne porasty
Margecny	2189/2	2190/200	1826	Trvalé trávne porasty
Margecny	2189/2	2190/200	1826	Trvalé trávne porasty
Margecny	2189/2	2190/200	1826	Trvalé trávne porasty
Margecny	2189/2	2190/200	1826	Trvalé trávne porasty
Margecny	2189/2	2190/200	1826	Trvalé trávne porasty
Margecny	2189/2	2190/200	1826	Trvalé trávne porasty
Margecny	2189/2	2190/200	1826	Trvalé trávne porasty
Margecny	2189/2	2190/200	1826	Trvalé trávne porasty
Margecny	2189/2	2190/200	1826	Trvalé trávne porasty
Margecny	2189/2	2190/200	1826	Trvalé trávne porasty
Margecny	2189/2	2190/200	1826	Trvalé trávne porasty

Identifikácia KN trasa - demontáž koplet

K.ú.	Číslo parcely _C	Číslo parcely_E	Výmera	Druh pozemku
Margecny	*2189/2*	*2190/200*	*1826*	*Trvalé trávne porasty*

Identifikácia KN trasa - demontáž koplet

K.ú.	Číslo parcely _C	Číslo parcely_E	Výmera	Druh pozemku
Margecny	*2189/2*	*2190/200*	*1826*	*Trvalé trávne porasty*

Identifikácia KN trasa - demontáž koplet

K.ú.	Číslo parcely _C	Číslo parcely_E	Výmera	Druh pozemku
Margecny	2189/2	2190/200	1826	Trvalé trávne porasty

Identifikácia KN trasa - demontáž koplet

K.ú.	Číslo parcely _C	Číslo parcely_E	Výmera	Druh pozemku
Margecny	2189/2	2190/200	1826	Trvalé trávne porasty

Identifikácia KN trasa - demontáž koplet

K.ú.	Číslo parcely _C	Číslo parcely_E	Výmera	Druh pozemku
Margecny	2189/2	2190/200	1826	Trvalé trávne porasty

Identifikácia KN trasa - demontáž koplet

K.ú.	Číslo parcely _C	Číslo parcely_E	Výmera	Druh pozemku
Margecny	*2190/1*	*2190/100*	*4676*	*Trvalé trávne porasty*

Identifikácia KN trasa - demontáž koplet

K.ú.	Číslo parcely _C	Číslo parcely_E	Výmera	Druh pozemku
Margecny	*2190/1*	*2190/100*	*4676*	*Trvalé trávne porasty*

Identifikácia KN trasa - demontáž koplet

K.ú.	Číslo parcely _C	Číslo parcely_E	Výmera	Druh pozemku
Margecny	2190/1	2190/100	4676	Trvalé trávne porasty

Identifikácia KN trasa - demontáž koplet

K.ú.	Číslo parcely _C	Číslo parcely_E	Výmera	Druh pozemku
Margecny	2190/1	2190/100	4676	Trvalé trávne porasty

Identifikácia KN trasa - demontáž koplet

K.ú.	Číslo parcely _C	Číslo parcely_E	Výmera	Druh pozemku
Margecny	2190/1	2190/100	4676	Trvalé trávne porasty
Margecny	2190/1	2190/100	4676	Trvalé trávne porasty
Margecny	2190/1	2190/100	4676	Trvalé trávne porasty
Margecny	2190/1	2190/100	4676	Trvalé trávne porasty
Margecny	2190/1	2190/100	4676	Trvalé trávne porasty
Margecny	2190/1	2190/100	4676	Trvalé trávne porasty
Margecny	2190/1	2190/100	4676	Trvalé trávne porasty
Margecny	2190/1	2190/100	4676	Trvalé trávne porasty
Margecny	2190/1	2190/100	4676	Trvalé trávne porasty
Margecny	2190/1	2190/100	4676	Trvalé trávne porasty
Margecny	2190/1	2190/100	4676	Trvalé trávne porasty
Margecny	2190/1	2190/100	4676	Trvalé trávne porasty
Margecny	2190/1	2190/100	4676	Trvalé trávne porasty
Margecny	2190/1	2190/100	4676	Trvalé trávne porasty
Margecny	2190/1	2190/100	4676	Trvalé trávne porasty
Margecny	2190/1	2190/100	4676	Trvalé trávne porasty
Margecny	2190/1	2190/100	4676	Trvalé trávne porasty
Margecny	2190/1	2190/100	4676	Trvalé trávne porasty
Margecny	2190/1	2190/100	4676	Trvalé trávne porasty
Margecny	2190/1	2190/100	4676	Trvalé trávne porasty
Margecny	2190/1	2190/100	4676	Trvalé trávne porasty
Margecny	2190/1	2190/100	4676	Trvalé trávne porasty
Margecny	2190/1	2190/100	4676	Trvalé trávne porasty
Margecny	2190/1	2190/100	4676	Trvalé trávne porasty
Margecny	2190/1	2190/100	4676	Trvalé trávne porasty
Margecny	2190/1	2190/100	4676	Trvalé trávne porasty
Margecny	2190/1	2190/100	4676	Trvalé trávne porasty
Margecny	2190/1	2190/100	4676	Trvalé trávne porasty
Margecny	2190/1	2190/100	4676	Trvalé trávne porasty
Margecny	2190/1	2190/100	4676	Trvalé trávne porasty
Margecny	2190/1	2190/100	4676	Trvalé trávne porasty
Margecny	2190/1	2190/100	4676	Trvalé trávne porasty
Margecny	2190/1	2190/100	4676	Trvalé trávne porasty
Margecny	2190/1	2190/100	4676	Trvalé trávne porasty
Margecny	2190/1	2190/100	4676	Trvalé trávne porasty
Margecny	2190/1	2190/100	4676	Trvalé trávne porasty
Margecny	2256/2		62349	Zastavané plochy a nádvoria
Margecny	2256/2		62349	Zastavané plochy a nádvoria
Margecny	2256/2		62349	Zastavané plochy a nádvoria
Margecny	2256/8		566	Zastavané plochy a nádvoria
Margecny	2256/8		566	Zastavané plochy a nádvoria
Margecny	2256/8		566	Zastavané plochy a nádvoria
Margecny	2304/20		327631	Vodné plochy
Margecny	2304/20		327631	Vodné plochy
Margecny	2304/20		327631	Vodné plochy
Margecny	2304/20		327631	Vodné plochy
Margecny	2804/1		2002	Trvalé trávne porasty
Margecny	2804/2		344	Ostatné plochy
Margecny	2805/1		2121	Trvalé trávne porasty
Margecny	2805/2		270	Ostatné plochy
Margecny	2862/1		4449	Trvalé trávne porasty
Margecny	2862/1		4449	Trvalé trávne porasty
Margecny	2862/1		4449	Trvalé trávne porasty
Margecny	2862/2		4126	Ostatné plochy
Margecny	2862/2		4126	Ostatné plochy

Identifikácia KN trasa - demontáž koplet

K.ú.	Číslo parcely _C	Číslo parcely_E	Výmera	Druh pozemku
Margecny	2862/2		4126	Ostatné plochy
Margecny	2863/1		3906	Trvalé trávne porasty
Margecny	2863/2		401	Ostatné plochy
Margecny	2869/1		4582	Trvalé trávne porasty
Margecny	2869/3		1831	Ostatné plochy
Margecny	2869/4		233	Trvalé trávne porasty
Margecny	2873/1		1068	Trvalé trávne porasty
Margecny	2873/1		1068	Trvalé trávne porasty
Margecny	2873/2		253	Ostatné plochy
Margecny	2873/2		253	Ostatné plochy
Margecny	2874/1		538	Trvalé trávne porasty
Margecny	2874/1		538	Trvalé trávne porasty
Margecny	2874/2		119	Ostatné plochy
Margecny	2874/2		119	Ostatné plochy
Margecny	2875/1		1079	Trvalé trávne porasty
Margecny	2875/2		50	Ostatné plochy
Margecny	3108/1		2122982	Lesné pozemky
Margecny	3108/1		2122982	Lesné pozemky
Margecny	3108/1		2122982	Lesné pozemky
Margecny	3108/1		2122982	Lesné pozemky
Margecny	3108/1		2122982	Lesné pozemky
Margecny	3108/1		2122982	Lesné pozemky
Margecny	3108/1		2122982	Lesné pozemky
Margecny	3108/1		2122982	Lesné pozemky
Margecny	3108/1		2122982	Lesné pozemky
Margecny	3108/1		2122982	Lesné pozemky
Margecny	3108/1		2122982	Lesné pozemky
Margecny	3108/1		2122982	Lesné pozemky
Margecny	3108/1		2122982	Lesné pozemky
Margecny	3108/1		2122982	Lesné pozemky
Margecny	3108/1		2122982	Lesné pozemky
Margecny	3108/1		2122982	Lesné pozemky
Margecny	3108/1		2122982	Lesné pozemky
Margecny	3108/1		2122982	Lesné pozemky
Margecny	3108/1		2122982	Lesné pozemky
Margecny	3108/1		2122982	Lesné pozemky
Margecny	3108/1		2122982	Lesné pozemky
Margecny	3108/1		2122982	Lesné pozemky
Margecny	3108/1		2122982	Lesné pozemky
Margecny	3108/1		2122982	Lesné pozemky
Margecny	3108/1		2122982	Lesné pozemky
Margecny	3108/1		2122982	Lesné pozemky
Margecny	3108/1		2122982	Lesné pozemky
Margecny	3108/1		2122982	Lesné pozemky
Margecny	3108/1		2122982	Lesné pozemky
Margecny	3108/1		2122982	Lesné pozemky
Margecny	3108/1		2122982	Lesné pozemky
Margecny	3108/1		2122982	Lesné pozemky
Margecny	3108/1		2122982	Lesné pozemky
Margecny	3108/1		2122982	Lesné pozemky
Margecny	3108/1		2122982	Lesné pozemky
Margecny	3108/1		2122982	Lesné pozemky
Margecny	3108/1		2122982	Lesné pozemky
Margecny	3108/1		2122982	Lesné pozemky
Margecny	3108/1		2122982	Lesné pozemky
Margecny	3108/1		2122982	Lesné pozemky
Margecny	3108/1		2122982	Lesné pozemky
Margecny	3108/1		2122982	Lesné pozemky
Margecny	3108/1		2122982	Lesné pozemky
Margecny	3108/1		2122982	Lesné pozemky
Margecny	3108/1		2122982	Lesné pozemky
Margecny	3108/1		2122982	Lesné pozemky
Margecny	3108/1		2122982	Lesné pozemky
Margecny	3108/1		2122982	Lesné pozemky
Margecny	3108/1		2122982	Lesné pozemky

Identifikácia KN trasa - demontáž koplet

K.ú.	Číslo parcely _C	Číslo parcely_E	Výmera	Druh pozemku
Margecny	*3108/1*		*2122982*	*Lesné pozemky*

Identifikácia KN trasa - demontáž koplet

K.ú.	Číslo parcely _C	Číslo parcely_E	Výmera	Druh pozemku
Margecny	*3108/1*		*2122982*	*Lesné pozemky*

Identifikácia KN trasa - demontáž koplet

K.ú.	Číslo parcely _C	Číslo parcely_E	Výmera	Druh pozemku
Margecny	3108/1		2122982	Lesné pozemky

Identifikácia KN trasa - demontáž koplet

K.ú.	Číslo parcely _C	Číslo parcely_E	Výmera	Druh pozemku
Margecny	*3108/1*		*2122982*	*Lesné pozemky*

Identifikácia KN trasa - demontáž koplet

K.ú.	Číslo parcely _C	Číslo parcely_E	Výmera	Druh pozemku
Margecny	*3108/1*		*2122982*	*Lesné pozemky*

Identifikácia KN trasa - demontáž koplet

K.ú.	Číslo parcely _C	Číslo parcely_E	Výmera	Druh pozemku
Margecny	*3108/1*		*2122982*	*Lesné pozemky*

Identifikácia KN trasa - demontáž koplet

K.ú.	Číslo parcely _C	Číslo parcely_E	Výmera	Druh pozemku
Margecny	*3108/1*		*2122982*	*Lesné pozemky*

Identifikácia KN trasa - demontáž koplet

K.ú.	Číslo parcely _C	Číslo parcely_E	Výmera	Druh pozemku
Margecny	3108/1		2122982	Lesné pozemky

Identifikácia KN trasa - demontáž koplet

K.ú.	Číslo parcely _C	Číslo parcely_E	Výmera	Druh pozemku
Margecny	*3108/1*		*2122982*	*Lesné pozemky*
Margecny	*3108/1*		*2122982*	*Lesné pozemky*
Margecny	*3108/1*		*2122982*	*Lesné pozemky*
Margecny	*3108/1*		*2122982*	*Lesné pozemky*
Margecny	*3108/1*		*2122982*	*Lesné pozemky*
Margecny	*3108/1*		*2122982*	*Lesné pozemky*
Margecny	*3108/1*		*2122982*	*Lesné pozemky*
Margecny	*3108/1*		*2122982*	*Lesné pozemky*
Margecny	*3108/1*		*2122982*	*Lesné pozemky*
Richnava	*118*		*2489*	*Orná pôda*
Richnava	*123*		*2359*	*Orná pôda*
Richnava	*124*		*924*	*Orná pôda*
Richnava	*124*	*762/1*	*2796*	*Orná pôda*
Richnava	*124*	*762/1*	*2796*	*Orná pôda*
Richnava	*124*	*762/1*	*2796*	*Orná pôda*
Richnava	*124*	*762/1*	*2796*	*Orná pôda*
Richnava	*124*	*762/1*	*2796*	*Orná pôda*
Richnava	*124*	*762/1*	*2796*	*Orná pôda*
Richnava	*124*	*762/1*	*2796*	*Orná pôda*
Richnava	*124*	*762/1*	*2796*	*Orná pôda*
Richnava	*124*	*762/1*	*2796*	*Orná pôda*
Richnava	*124*	*762/1*	*2796*	*Orná pôda*
Richnava	*124*	*762/1*	*2796*	*Orná pôda*
Richnava	*124*	*762/1*	*2796*	*Orná pôda*
Richnava	*124*	*762/1*	*2796*	*Orná pôda*
Richnava	*124*	*762/1*	*2796*	*Orná pôda*
Richnava	*124*	*762/1*	*2796*	*Orná pôda*
Richnava	*124*	*762/1*	*2796*	*Orná pôda*
Richnava	*124*	*762/1*	*2796*	*Orná pôda*
Richnava	*124*	*762/1*	*2796*	*Orná pôda*
Richnava	*125*		*983*	*Orná pôda*
Richnava	*125*	*762/1*	*2796*	*Orná pôda*
Richnava	*125*	*762/1*	*2796*	*Orná pôda*
Richnava	*125*	*762/1*	*2796*	*Orná pôda*
Richnava	*125*	*762/1*	*2796*	*Orná pôda*
Richnava	*125*	*762/1*	*2796*	*Orná pôda*
Richnava	*125*	*762/1*	*2796*	*Orná pôda*
Richnava	*125*	*762/1*	*2796*	*Orná pôda*
Richnava	*125*	*762/1*	*2796*	*Orná pôda*
Richnava	*125*	*762/1*	*2796*	*Orná pôda*
Richnava	*125*	*762/1*	*2796*	*Orná pôda*
Richnava	*125*	*762/1*	*2796*	*Orná pôda*
Richnava	*125*	*762/1*	*2796*	*Orná pôda*
Richnava	*125*	*762/1*	*2796*	*Orná pôda*
Richnava	*125*	*762/1*	*2796*	*Orná pôda*
Richnava	*125*	*762/1*	*2796*	*Orná pôda*
Richnava	*125*	*762/1*	*2796*	*Orná pôda*
Richnava	*125*	*762/1*	*2796*	*Orná pôda*
Richnava	*125*	*762/1*	*2796*	*Orná pôda*
Richnava	*125*	*762/1*	*2796*	*Orná pôda*
Richnava	*126*		*871*	*Orná pôda*
Richnava	*126*	*762/1*	*2796*	*Orná pôda*
Richnava	*126*	*762/1*	*2796*	*Orná pôda*
Richnava	*126*	*762/1*	*2796*	*Orná pôda*

Identifikácia KN trasa - demontáž koplet

K.ú.	Číslo parcely _C	Číslo parcely_E	Výmera	Druh pozemku
Richnava	126	762/1	2796	Orná pôda
Richnava	126	762/1	2796	Orná pôda
Richnava	126	762/1	2796	Orná pôda
Richnava	126	762/1	2796	Orná pôda
Richnava	126	762/1	2796	Orná pôda
Richnava	126	762/1	2796	Orná pôda
Richnava	126	762/1	2796	Orná pôda
Richnava	126	762/1	2796	Orná pôda
Richnava	126	762/1	2796	Orná pôda
Richnava	126	762/1	2796	Orná pôda
Richnava	126	762/1	2796	Orná pôda
Richnava	126	762/1	2796	Orná pôda
Richnava	126	762/1	2796	Orná pôda
Richnava	126	762/1	2796	Orná pôda
Richnava	126	762/1	2796	Orná pôda
Richnava	127		2430	Orná pôda
Richnava	131		462	Orná pôda
Richnava	131	760/1	1797	Orná pôda
Richnava	131	760/1	1797	Orná pôda
Richnava	131	760/1	1797	Orná pôda
Richnava	131	760/1	1797	Orná pôda
Richnava	131	760/1	1797	Orná pôda
Richnava	131	760/1	1797	Orná pôda
Richnava	131	760/1	1797	Orná pôda
Richnava	131	760/1	1797	Orná pôda
Richnava	131	760/1	1797	Orná pôda
Richnava	131	760/1	1797	Orná pôda
Richnava	131	760/1	1797	Orná pôda
Richnava	131	760/1	1797	Orná pôda
Richnava	131	760/1	1797	Orná pôda
Richnava	131	760/1	1797	Orná pôda
Richnava	131	760/1	1797	Orná pôda
Richnava	131	760/1	1797	Orná pôda
Richnava	131	760/1	1797	Orná pôda
Richnava	131	760/1	1797	Orná pôda
Richnava	131	760/1	1797	Orná pôda
Richnava	131	760/1	1797	Orná pôda
Richnava	131	760/1	1797	Orná pôda
Richnava	131	760/1	1797	Orná pôda
Richnava	131	760/1	1797	Orná pôda
Richnava	131	760/1	1797	Orná pôda
Richnava	132		883	Orná pôda
Richnava	132	760/1	1797	Orná pôda
Richnava	132	760/1	1797	Orná pôda
Richnava	132	760/1	1797	Orná pôda
Richnava	132	760/1	1797	Orná pôda
Richnava	132	760/1	1797	Orná pôda
Richnava	132	760/1	1797	Orná pôda
Richnava	132	760/1	1797	Orná pôda
Richnava	132	760/1	1797	Orná pôda
Richnava	132	760/1	1797	Orná pôda
Richnava	132	760/1	1797	Orná pôda
Richnava	132	760/1	1797	Orná pôda
Richnava	132	760/1	1797	Orná pôda

Identifikácia KN trasa - demontáž koplet

K.ú.	Číslo parcely _C	Číslo parcely_E	Výmera	Druh pozemku
Richnava	132	760/1	1797	Orná pôda
Richnava	132	760/1	1797	Orná pôda
Richnava	132	760/1	1797	Orná pôda
Richnava	132	760/1	1797	Orná pôda
Richnava	132	760/1	1797	Orná pôda
Richnava	132	760/1	1797	Orná pôda
Richnava	132	760/1	1797	Orná pôda
Richnava	132	760/1	1797	Orná pôda
Richnava	132	760/1	1797	Orná pôda
Richnava	133		867	Orná pôda
Richnava	133	759/1	320	Orná pôda
Richnava	133	759/1	320	Orná pôda
Richnava	133	759/1	320	Orná pôda
Richnava	133	759/1	320	Orná pôda
Richnava	133	759/1	320	Orná pôda
Richnava	133	759/1	320	Orná pôda
Richnava	133	759/1	320	Orná pôda
Richnava	133	759/1	320	Orná pôda
Richnava	133	760/1	1797	Orná pôda
Richnava	133	760/1	1797	Orná pôda
Richnava	133	760/1	1797	Orná pôda
Richnava	133	760/1	1797	Orná pôda
Richnava	133	760/1	1797	Orná pôda
Richnava	133	760/1	1797	Orná pôda
Richnava	133	760/1	1797	Orná pôda
Richnava	133	760/1	1797	Orná pôda
Richnava	133	760/1	1797	Orná pôda
Richnava	133	760/1	1797	Orná pôda
Richnava	133	760/1	1797	Orná pôda
Richnava	133	760/1	1797	Orná pôda
Richnava	133	760/1	1797	Orná pôda
Richnava	133	760/1	1797	Orná pôda
Richnava	133	760/1	1797	Orná pôda
Richnava	133	760/1	1797	Orná pôda
Richnava	133	760/1	1797	Orná pôda
Richnava	133	760/1	1797	Orná pôda
Richnava	133	760/1	1797	Orná pôda
Richnava	133	760/1	1797	Orná pôda
Richnava	133	760/1	1797	Orná pôda
Richnava	133	760/1	1797	Orná pôda
Richnava	133	760/1	1797	Orná pôda
Richnava	133	760/1	1797	Orná pôda
Richnava	133	760/1	1797	Orná pôda
Richnava	133	760/1	1797	Orná pôda
Richnava	134		386	Orná pôda
Richnava	134		386	Orná pôda
Richnava	138		2117	Orná pôda
Richnava	138		2117	Orná pôda
Richnava	138		2117	Orná pôda
Richnava	139		2654	Orná pôda
Richnava	142		1699	Orná pôda
Richnava	142		1699	Orná pôda
Richnava	142		1699	Orná pôda
Richnava	142		1699	Orná pôda
Richnava	142		1699	Orná pôda
Richnava	142		1699	Orná pôda
Richnava	142		1699	Orná pôda

Identifikácia KN trasa - demontáž koplet

K.ú.	Číslo parcely _C	Číslo parcely_E	Výmera	Druh pozemku
Richnava	142		1699	Orná pôda
Richnava	142		1699	Orná pôda
Richnava	142		1699	Orná pôda
Richnava	144		1875	Orná pôda
Richnava	145		1699	Orná pôda
Richnava	145		1699	Orná pôda
Richnava	148		1508	Orná pôda
Richnava	307		741	Orná pôda
Richnava	307	1173	9762	Ostatné plochy
Richnava	307	121	492	Zastavané plochy a nádvoria
Richnava	307	121	492	Zastavané plochy a nádvoria
Richnava	307	121	492	Zastavané plochy a nádvoria
Richnava	307	121	492	Zastavané plochy a nádvoria
Richnava	307	121	492	Zastavané plochy a nádvoria
Richnava	307	121	492	Zastavané plochy a nádvoria
Richnava	307	121	492	Zastavané plochy a nádvoria
Richnava	307	121	492	Zastavané plochy a nádvoria
Richnava	307	707/3	80	Trvalé trávne porasty
Richnava	307	707/3	80	Trvalé trávne porasty
Richnava	335		979	Záhrady
Richnava	335		979	Záhrady
Richnava	335		979	Záhrady
Richnava	335		979	Záhrady
Richnava	335		979	Záhrady
Richnava	335		979	Záhrady
Richnava	335		979	Záhrady
Richnava	335		979	Záhrady
Richnava	335		979	Záhrady
Richnava	335		979	Záhrady
Richnava	335		979	Záhrady
Richnava	335		979	Záhrady
Richnava	335		979	Záhrady
Richnava	335		979	Záhrady
Richnava	345		980	Orná pôda
Richnava	345	90868/1	806	Orná pôda
Richnava	345	90868/1	806	Orná pôda
Richnava	345	90868/1	806	Orná pôda
Richnava	345	90868/1	806	Orná pôda
Richnava	345	90868/1	806	Orná pôda
Richnava	345	90868/1	806	Orná pôda
Richnava	345	90868/1	806	Orná pôda
Richnava	345	90868/1	806	Orná pôda
Richnava	345	90868/1	806	Orná pôda
Richnava	345	90868/1	806	Orná pôda
Richnava	345	90868/1	806	Orná pôda
Richnava	345	90868/1	806	Orná pôda
Richnava	345	90868/1	806	Orná pôda
Richnava	345	90868/1	806	Orná pôda
Richnava	345	90868/1	806	Orná pôda
Richnava	345	90868/1	806	Orná pôda
Richnava	345	90868/1	806	Orná pôda
Richnava	345	90868/1	806	Orná pôda
Richnava	345	90868/1	806	Orná pôda
Richnava	345	90868/1	806	Orná pôda
Richnava	345	90868/1	806	Orná pôda

Identifikácia KN trasa - demontáž koplet

K.ú.	Číslo parcely _C	Číslo parcely_E	Výmera	Druh pozemku
Richnava	345	90868/1	806	Orná pôda
Richnava	345	90868/1	806	Orná pôda
Richnava	345	90869/2	687	Orná pôda
Richnava	345	90869/2	687	Orná pôda
Richnava	345	90869/2	687	Orná pôda
Richnava	345	90869/2	687	Orná pôda
Richnava	345	90869/2	687	Orná pôda
Richnava	346		278	Zastavané plochy a nádvoria
Richnava	347		357	Záhrady
Richnava	351		1164	Orná pôda
Richnava	360		1005	Záhrady
Richnava	588		422	Vodné plochy
Richnava	862		10581	Ostatné plochy
Richnava	1048		270	Vodné plochy
Richnava	1048		270	Vodné plochy
Richnava	1048		270	Vodné plochy
Richnava	1050		1488	Trvalé trávne porasty
Richnava	1050		1488	Trvalé trávne porasty
Richnava	1145		7068	Trvalé trávne porasty
Richnava	1146		805	Ostatné plochy
Richnava	1150		2281	Trvalé trávne porasty
Richnava	1151		3275	Trvalé trávne porasty
Richnava	1151		3275	Trvalé trávne porasty
Richnava	1152		1232	Trvalé trávne porasty
Richnava	1153		1853	Trvalé trávne porasty
Richnava	1154		848	Trvalé trávne porasty
Richnava	1154		848	Trvalé trávne porasty
Richnava	1155		2187	Trvalé trávne porasty
Richnava	1156		1255	Trvalé trávne porasty
Richnava	1156		1255	Trvalé trávne porasty
Richnava	1157		1447	Trvalé trávne porasty
Richnava	1157		1447	Trvalé trávne porasty
Richnava	1158		1882	Trvalé trávne porasty
Richnava	1158		1882	Trvalé trávne porasty
Richnava	1159		1254	Trvalé trávne porasty
Richnava	1159		1254	Trvalé trávne porasty
Richnava	1175		3911	Ostatné plochy
Richnava	1180		1512	Ostatné plochy
Richnava	1185		768	Trvalé trávne porasty
Richnava	1186		1613	Trvalé trávne porasty
Richnava	1186		1613	Trvalé trávne porasty
Richnava	1186		1613	Trvalé trávne porasty
Richnava	1186		1613	Trvalé trávne porasty
Richnava	1187		543	Trvalé trávne porasty
Richnava	1187		543	Trvalé trávne porasty
Richnava	1187		543	Trvalé trávne porasty
Richnava	1187		543	Trvalé trávne porasty
Richnava	1187		543	Trvalé trávne porasty
Richnava	1187		543	Trvalé trávne porasty
Richnava	1187		543	Trvalé trávne porasty
Richnava	1187		543	Trvalé trávne porasty
Richnava	1187		543	Trvalé trávne porasty
Richnava	1187		543	Trvalé trávne porasty

Identifikácia KN trasa - demontáž koplet

K.ú.	Číslo parcely _C	Číslo parcely_E	Výmera	Druh pozemku
Richnava	1187		543	Trvalé trávne porasty
Richnava	1187		543	Trvalé trávne porasty
Richnava	1187		543	Trvalé trávne porasty
Richnava	1187		543	Trvalé trávne porasty
Richnava	1187		543	Trvalé trávne porasty
Richnava	1187		543	Trvalé trávne porasty
Richnava	1187		543	Trvalé trávne porasty
Richnava	1187		543	Trvalé trávne porasty
Richnava	1188		1756	Trvalé trávne porasty
Richnava	1189		2106	Trvalé trávne porasty
Richnava	1190		438	Trvalé trávne porasty
Richnava	1190		438	Trvalé trávne porasty
Richnava	1190		438	Trvalé trávne porasty
Richnava	1190		438	Trvalé trávne porasty
Richnava	1190		438	Trvalé trávne porasty
Richnava	1190		438	Trvalé trávne porasty
Richnava	1190		438	Trvalé trávne porasty
Richnava	1190		438	Trvalé trávne porasty
Richnava	1190		438	Trvalé trávne porasty
Richnava	1190		438	Trvalé trávne porasty
Richnava	1190		438	Trvalé trávne porasty
Richnava	1190		438	Trvalé trávne porasty
Richnava	1190		438	Trvalé trávne porasty
Richnava	1190		438	Trvalé trávne porasty
Richnava	1190		438	Trvalé trávne porasty
Richnava	1190		438	Trvalé trávne porasty
Richnava	1190		438	Trvalé trávne porasty
Richnava	1190		438	Trvalé trávne porasty
Richnava	1190		438	Trvalé trávne porasty
Richnava	1190		438	Trvalé trávne porasty
Richnava	1190		438	Trvalé trávne porasty
Richnava	1190		438	Trvalé trávne porasty
Richnava	1190		438	Trvalé trávne porasty
Richnava	1190		438	Trvalé trávne porasty
Richnava	1190		438	Trvalé trávne porasty
Richnava	1190		438	Trvalé trávne porasty
Richnava	1190		438	Trvalé trávne porasty
Richnava	1190		438	Trvalé trávne porasty
Richnava	1190		438	Trvalé trávne porasty
Richnava	1190		438	Trvalé trávne porasty
Richnava	1190		438	Trvalé trávne porasty
Richnava	1190		438	Trvalé trávne porasty
Richnava	1190		438	Trvalé trávne porasty
Richnava	1190		438	Trvalé trávne porasty
Richnava	1190		438	Trvalé trávne porasty
Richnava	1190		438	Trvalé trávne porasty
Richnava	1190		438	Trvalé trávne porasty
Richnava	1190		438	Trvalé trávne porasty
Richnava	1191		1591	Trvalé trávne porasty
Richnava	1193		371	Ostatné plochy
Richnava	1194		12208	Trvalé trávne porasty
Richnava	1194		12208	Trvalé trávne porasty
Richnava	1195		1385	Trvalé trávne porasty
Richnava	1469		2382	Ostatné plochy
Richnava	1469		2382	Ostatné plochy

Identifikácia KN trasa - demontáž koplet

K.ú.	Číslo parcely _C	Číslo parcely_E	Výmera	Druh pozemku
Richnava	1470		10002	Ostatné plochy
Richnava	1471		3970	Ostatné plochy
Richnava	1471		3970	Ostatné plochy
Richnava	1473		368	Trvalé trávne porasty
Richnava	1473		368	Trvalé trávne porasty
Richnava	1473		368	Trvalé trávne porasty
Richnava	1474		1724	Trvalé trávne porasty
Richnava	1474		1724	Trvalé trávne porasty
Richnava	1475		882	Trvalé trávne porasty
Richnava	1475		882	Trvalé trávne porasty
Richnava	1476		882	Trvalé trávne porasty
Richnava	1476		882	Trvalé trávne porasty
Richnava	1477		743	Trvalé trávne porasty
Richnava	1477		743	Trvalé trávne porasty
Richnava	1478		705	Trvalé trávne porasty
Richnava	1479		700	Trvalé trávne porasty
Richnava	1479		700	Trvalé trávne porasty
Richnava	1480		697	Trvalé trávne porasty
Richnava	1480		697	Trvalé trávne porasty
Richnava	1481		20	Trvalé trávne porasty
Richnava	1481		20	Trvalé trávne porasty
Richnava	1482		2851	Trvalé trávne porasty
Richnava	1482		2851	Trvalé trávne porasty
Richnava	1483		624	Trvalé trávne porasty
Richnava	1484		570	Trvalé trávne porasty
Richnava	1485		671	Trvalé trávne porasty
Richnava	1485		671	Trvalé trávne porasty
Richnava	1486		2395	Trvalé trávne porasty
Richnava	1487		11957	Ostatné plochy
Richnava	1542		2258	Trvalé trávne porasty
Richnava	1542		2258	Trvalé trávne porasty
Richnava	1543		963	Trvalé trávne porasty
Richnava	1543		963	Trvalé trávne porasty
Richnava	1618		1556	Trvalé trávne porasty
Richnava	1623		1394	Orná pôda
Richnava	1864		507279	Lesné pozemky
Richnava	1864		507279	Lesné pozemky
Richnava	1864		507279	Lesné pozemky
Richnava	1864		507279	Lesné pozemky
Richnava	1864		507279	Lesné pozemky
Richnava	1864		507279	Lesné pozemky
Richnava	1864		507279	Lesné pozemky
Richnava	1864		507279	Lesné pozemky
Richnava	1864		507279	Lesné pozemky
Richnava	1864		507279	Lesné pozemky
Richnava	1864		507279	Lesné pozemky
Richnava	1864		507279	Lesné pozemky
Richnava	1864		507279	Lesné pozemky
Richnava	1864		507279	Lesné pozemky
Richnava	1864		507279	Lesné pozemky
Richnava	1864		507279	Lesné pozemky
Richnava	1864		507279	Lesné pozemky

Identifikácia KN trasa - demontáž koplet

K.ú.	Číslo parcely _C	Číslo parcely_E	Výmera	Druh pozemku
Richnava	*1864*		*507279*	*Lesné pozemky*

Identifikácia KN trasa - demontáž koplet

K.ú.	Číslo parcely _C	Číslo parcely_E	Výmera	Druh pozemku
Richnava	*1864*		*507279*	*Lesné pozemky*

Identifikácia KN trasa - demontáž koplet

K.ú.	Číslo parcely _C	Číslo parcely_E	Výmera	Druh pozemku
Richnava	1864		507279	Lesné pozemky
Richnava	1864		507279	Lesné pozemky
Richnava	1864		507279	Lesné pozemky

Identifikácia KN trasa - demontáž koplet

K.ú.	Číslo parcely _C	Číslo parcely_E	Výmera	Druh pozemku
Richnava	*1864*		*507279*	*Lesné pozemky*

Identifikácia KN trasa - demontáž koplet

K.ú.	Číslo parcely _C	Číslo parcely_E	Výmera	Druh pozemku
Richnava	*1864*		*507279*	*Lesné pozemky*

Identifikácia KN trasa - demontáž koplet

K.ú.	Číslo parcely _C	Číslo parcely_E	Výmera	Druh pozemku
Richnava	*1864*		*507279*	*Lesné pozemky*

Identifikácia KN trasa - demontáž koplet

K.ú.	Číslo parcely _C	Číslo parcely_E	Výmera	Druh pozemku
Richnava	*1864*		*507279*	*Lesné pozemky*

Identifikácia KN trasa - demontáž koplet

K.ú.	Číslo parcely _C	Číslo parcely_E	Výmera	Druh pozemku
Richnava	1864		507279	Lesné pozemky
Richnava	1864		507279	Lesné pozemky
Richnava	1864		507279	Lesné pozemky
Richnava	1864		507279	Lesné pozemky
Richnava	1864		507279	Lesné pozemky
Richnava	1864		507279	Lesné pozemky
Richnava	1864		507279	Lesné pozemky
Richnava	1864		507279	Lesné pozemky
Richnava	1864		507279	Lesné pozemky
Richnava	1864		507279	Lesné pozemky
Richnava	1864		507279	Lesné pozemky
Richnava	1864		507279	Lesné pozemky
Richnava	1864		507279	Lesné pozemky
Richnava	1864		507279	Lesné pozemky
Richnava	1864		507279	Lesné pozemky
Richnava	1864		507279	Lesné pozemky
Richnava	1864		507279	Lesné pozemky
Richnava	1864		507279	Lesné pozemky
Richnava	1864		507279	Lesné pozemky
Richnava	1864		507279	Lesné pozemky
Richnava	1864		507279	Lesné pozemky
Richnava	1864		507279	Lesné pozemky
Richnava	1864		507279	Lesné pozemky
Richnava	1864		507279	Lesné pozemky
Richnava	1864		507279	Lesné pozemky
Richnava	1864		507279	Lesné pozemky
Richnava	1864		507279	Lesné pozemky
Richnava	1864		507279	Lesné pozemky
Richnava	1864		507279	Lesné pozemky
Richnava	1864		507279	Lesné pozemky
Richnava	1864		507279	Lesné pozemky
Richnava	1864		507279	Lesné pozemky
Richnava	1864		507279	Lesné pozemky
Richnava	1864		507279	Lesné pozemky
Richnava	1864		507279	Lesné pozemky
Richnava	1864		507279	Lesné pozemky
Richnava	1864		507279	Lesné pozemky
Richnava	1864		507279	Lesné pozemky
Richnava	1864		507279	Lesné pozemky
Richnava	1864		507279	Lesné pozemky
Richnava	1864		507279	Lesné pozemky
Richnava	1864		507279	Lesné pozemky
Richnava	1864		507279	Lesné pozemky
Richnava	1864		507279	Lesné pozemky
Richnava	1864		507279	Lesné pozemky
Richnava	1864		507279	Lesné pozemky
Richnava	1864		507279	Lesné pozemky
Richnava	1864		507279	Lesné pozemky
Richnava	1864		507279	Lesné pozemky
Richnava	1864		507279	Lesné pozemky
Richnava	1867		7321	Vodné plochy
Richnava	1867		7321	Vodné plochy
Richnava	1870		4814	Ostatné plochy
Richnava	1874		1438	Ostatné plochy
Richnava	1875		1450	Ostatné plochy

Identifikácia KN trasa - demontáž koplet

K.ú.	Číslo parcely _C	Číslo parcely_E	Výmera	Druh pozemku
Richnava	*1889*		*7365*	*Trvalé trávne porasty*

Identifikácia KN trasa - demontáž koplet

K.ú.	Číslo parcely _C	Číslo parcely_E	Výmera	Druh pozemku
Richnava	*1889*		*7365*	*Trvalé trávne porasty*

Identifikácia KN trasa - demontáž koplet

K.ú.	Číslo parcely _C	Číslo parcely_E	Výmera	Druh pozemku
Richnava	*1889*		*7365*	*Trvalé trávne porasty*

Identifikácia KN trasa - demontáž koplet

K.ú.	Číslo parcely _C	Číslo parcely_E	Výmera	Druh pozemku
Richnava	*1889*		*7365*	*Trvalé trávne porasty*

Identifikácia KN trasa - demontáž koplet

K.ú.	Číslo parcely _C	Číslo parcely_E	Výmera	Druh pozemku
Richnava	*1889*		*7365*	*Trvalé trávne porasty*

Identifikácia KN trasa - demontáž koplet

K.ú.	Číslo parcely _C	Číslo parcely_E	Výmera	Druh pozemku
Richnava	*1889*		*7365*	*Trvalé trávne porasty*

Identifikácia KN trasa - demontáž koplet

K.ú.	Číslo parcely _C	Číslo parcely_E	Výmera	Druh pozemku
Richnava	*1889*		*7365*	*Trvalé trávne porasty*

Identifikácia KN trasa - demontáž koplet

K.ú.	Číslo parcely _C	Číslo parcely_E	Výmera	Druh pozemku
Richnava	*1889*		*7365*	*Trvalé trávne porasty*

Identifikácia KN trasa - demontáž koplet

K.ú.	Číslo parcely _C	Číslo parcely_E	Výmera	Druh pozemku
Richnava	*1889*		*7365*	*Trvalé trávne porasty*

Identifikácia KN trasa - demontáž koplet

K.ú.	Číslo parcely _C	Číslo parcely_E	Výmera	Druh pozemku
Richnava	*1911*		*4141*	*Trvalé trávne porasty*

Identifikácia KN trasa - demontáž koplet

K.ú.	Číslo parcely _C	Číslo parcely_E	Výmera	Druh pozemku
Richnava	*1911*		*4141*	*Trvalé trávne porasty*

Identifikácia KN trasa - demontáž koplet

K.ú.	Číslo parcely _C	Číslo parcely_E	Výmera	Druh pozemku
Richnava	*1911*		*4141*	*Trvalé trávne porasty*

Identifikácia KN trasa - demontáž koplet

K.ú.	Číslo parcely _C	Číslo parcely_E	Výmera	Druh pozemku
Richnava	*1911*		*4141*	*Trvalé trávne porasty*

Identifikácia KN trasa - demontáž koplet

K.ú.	Číslo parcely _C	Číslo parcely_E	Výmera	Druh pozemku
Richnava	*1911*		*4141*	*Trvalé trávne porasty*

Identifikácia KN trasa - demontáž koplet

K.ú.	Číslo parcely _C	Číslo parcely_E	Výmera	Druh pozemku
Richnava	*1911*		*4141*	*Trvalé trávne porasty*

Identifikácia KN trasa - demontáž koplet

K.ú.	Číslo parcely _C	Číslo parcely_E	Výmera	Druh pozemku
Richnava	*1911*		*4141*	*Trvalé trávne porasty*

Identifikácia KN trasa - demontáž koplet

K.ú.	Číslo parcely _C	Číslo parcely_E	Výmera	Druh pozemku
Richnava	*1911*		*4141*	*Trvalé trávne porasty*

Identifikácia KN trasa - demontáž koplet

K.ú.	Číslo parcely _C	Číslo parcely_E	Výmera	Druh pozemku
Richnava	*1912*		*1083*	*Ostatné plochy*

Identifikácia KN trasa - demontáž koplet

K.ú.	Číslo parcely _C	Číslo parcely_E	Výmera	Druh pozemku
Richnava	*1912*		*1083*	*Ostatné plochy*

Identifikácia KN trasa - demontáž koplet

K.ú.	Číslo parcely _C	Číslo parcely_E	Výmera	Druh pozemku
Richnava	*1912*		*1083*	*Ostatné plochy*

Identifikácia KN trasa - demontáž koplet

K.ú.	Číslo parcely _C	Číslo parcely_E	Výmera	Druh pozemku
Richnava	*1912*		*1083*	*Ostatné plochy*

Identifikácia KN trasa - demontáž koplet

K.ú.	Číslo parcely _C	Číslo parcely_E	Výmera	Druh pozemku
Richnava	*1912*		*1083*	*Ostatné plochy*

Identifikácia KN trasa - demontáž koplet

K.ú.	Číslo parcely _C	Číslo parcely_E	Výmera	Druh pozemku
Richnava	*1912*		*1083*	*Ostatné plochy*

Identifikácia KN trasa - demontáž koplet

K.ú.	Číslo parcely _C	Číslo parcely_E	Výmera	Druh pozemku
Richnava	*1912*		*1083*	*Ostatné plochy*

Identifikácia KN trasa - demontáž koplet

K.ú.	Číslo parcely _C	Číslo parcely_E	Výmera	Druh pozemku
Richnava	*1912*		*1083*	*Ostatné plochy*
Richnava	*1912*		*1083*	*Ostatné plochy*
Richnava	*1912*		*1083*	*Ostatné plochy*
Richnava	*1912*		*1083*	*Ostatné plochy*
Richnava	*1912*		*1083*	*Ostatné plochy*
Richnava	*1912*		*1083*	*Ostatné plochy*
Richnava	*1912*		*1083*	*Ostatné plochy*
Richnava	*1912*		*1083*	*Ostatné plochy*
Richnava	*1912*		*1083*	*Ostatné plochy*
Richnava	*1912*		*1083*	*Ostatné plochy*
Richnava	*1912*		*1083*	*Ostatné plochy*
Richnava	*1912*		*1083*	*Ostatné plochy*
Richnava	*1912*		*1083*	*Ostatné plochy*
Richnava	*1912*		*1083*	*Ostatné plochy*
Richnava	*1912*		*1083*	*Ostatné plochy*
Richnava	*1912*		*1083*	*Ostatné plochy*
Richnava	*1912*		*1083*	*Ostatné plochy*
Richnava	*1912*		*1083*	*Ostatné plochy*
Richnava	*1912*		*1083*	*Ostatné plochy*
Richnava	*1912*		*1083*	*Ostatné plochy*
Richnava	*1912*		*1083*	*Ostatné plochy*
Richnava	*1912*		*1083*	*Ostatné plochy*
Richnava	*1912*		*1083*	*Ostatné plochy*
Richnava	*1912*		*1083*	*Ostatné plochy*
Richnava	*1912*		*1083*	*Ostatné plochy*
Richnava	*1912*		*1083*	*Ostatné plochy*
Richnava	*1912*		*1083*	*Ostatné plochy*
Richnava	*1912*		*1083*	*Ostatné plochy*
Richnava	*1912*		*1083*	*Ostatné plochy*
Richnava	*1912*		*1083*	*Ostatné plochy*
Richnava	*1912*		*1083*	*Ostatné plochy*
Richnava	*1912*		*1083*	*Ostatné plochy*
Richnava	*1912*		*1083*	*Ostatné plochy*
Richnava	*1912*		*1083*	*Ostatné plochy*
Richnava	*1912*		*1083*	*Ostatné plochy*
Richnava	*1912*		*1083*	*Ostatné plochy*
Richnava	*1912*		*1083*	*Ostatné plochy*
Richnava	*1912*		*1083*	*Ostatné plochy*
Richnava	*1912*		*1083*	*Ostatné plochy*
Richnava	*1912*		*1083*	*Ostatné plochy*
Richnava	*1912*		*1083*	*Ostatné plochy*
Richnava	*1912*		*1083*	*Ostatné plochy*
Richnava	*1912*		*1083*	*Ostatné plochy*
Richnava	*1912*		*1083*	*Ostatné plochy*
Richnava	*1912*		*1083*	*Ostatné plochy*
Richnava	*1912*		*1083*	*Ostatné plochy*
Richnava	*1912*		*1083*	*Ostatné plochy*
Richnava	*1912*		*1083*	*Ostatné plochy*
Richnava	*1912*		*1083*	*Ostatné plochy*
Richnava	*1912*		*1083*	*Ostatné plochy*
Richnava	*1912*		*1083*	*Ostatné plochy*
Richnava	*1913*		*10475*	*Trvalé trávne porasty*
Richnava	*1913*		*10475*	*Trvalé trávne porasty*
Richnava	*1913*		*10475*	*Trvalé trávne porasty*
Richnava	*1913*		*10475*	*Trvalé trávne porasty*
Richnava	*1913*		*10475*	*Trvalé trávne porasty*
Richnava	*1913*		*10475*	*Trvalé trávne porasty*
Richnava	*1913*		*10475*	*Trvalé trávne porasty*
Richnava	*1913*		*10475*	*Trvalé trávne porasty*
Richnava	*1913*		*10475*	*Trvalé trávne porasty*

Identifikácia KN trasa - demontáž koplet

K.ú.	Číslo parcely _C	Číslo parcely_E	Výmera	Druh pozemku
Richnava	*1913*		*10475*	*Trvalé trávne porasty*

Identifikácia KN trasa - demontáž koplet

K.ú.	Číslo parcely _C	Číslo parcely_E	Výmera	Druh pozemku
Richnava	*1913*		*10475*	*Trvalé trávne porasty*

Identifikácia KN trasa - demontáž koplet

K.ú.	Číslo parcely _C	Číslo parcely_E	Výmera	Druh pozemku
Richnava	*1913*		*10475*	*Trvalé trávne porasty*

Identifikácia KN trasa - demontáž koplet

K.ú.	Číslo parcely _C	Číslo parcely_E	Výmera	Druh pozemku
Richnava	*1913*		*10475*	*Trvalé trávne porasty*

Identifikácia KN trasa - demontáž koplet

K.ú.	Číslo parcely _C	Číslo parcely_E	Výmera	Druh pozemku
Richnava	*1913*		*10475*	*Trvalé trávne porasty*

Identifikácia KN trasa - demontáž koplet

K.ú.	Číslo parcely _C	Číslo parcely_E	Výmera	Druh pozemku
Richnava	*1913*		*10475*	*Trvalé trávne porasty*

Identifikácia KN trasa - demontáž koplet

K.ú.	Číslo parcely _C	Číslo parcely_E	Výmera	Druh pozemku
Richnava	*1913*		*10475*	*Trvalé trávne porasty*

Identifikácia KN trasa - demontáž koplet

K.ú.	Číslo parcely _C	Číslo parcely_E	Výmera	Druh pozemku
Richnava	*1913*		*10475*	*Trvalé trávne porasty*

Identifikácia KN trasa - demontáž koplet

K.ú.	Číslo parcely _C	Číslo parcely_E	Výmera	Druh pozemku
Richnava	1913		10475	Trvalé trávne porasty
Richnava	1913		10475	Trvalé trávne porasty
Richnava	1913		10475	Trvalé trávne porasty
Richnava	1913		10475	Trvalé trávne porasty
Richnava	1915		2015	Trvalé trávne porasty
Richnava	1916		1378	Trvalé trávne porasty
Richnava	1917		1018	Trvalé trávne porasty
Richnava	1918		930	Trvalé trávne porasty
Richnava	1919		1371	Trvalé trávne porasty
Richnava	1920		10898	Ostatné plochy
Richnava	1970		2900	Trvalé trávne porasty
Richnava	1971		899	Ostatné plochy
Richnava	1973		2900	Orná pôda
Richnava	1973		2900	Orná pôda
Richnava	1974		3012	Orná pôda
Richnava	1975		1358	Orná pôda
Richnava	1976		436	Orná pôda
Richnava	1976		436	Orná pôda
Richnava	1977		687	Orná pôda
Richnava	1977		687	Orná pôda
Richnava	1978		687	Orná pôda
Richnava	1979		937	Orná pôda
Richnava	1980		556	Orná pôda
Richnava	1981		586	Orná pôda
Richnava	1982		866	Orná pôda
Richnava	1983		1658	Orná pôda
Richnava	1983		1658	Orná pôda
Richnava	1984		1648	Orná pôda
Richnava	1985		5988	Orná pôda
Richnava	1986		467	Orná pôda
Richnava	1987		467	Orná pôda
Richnava	1988		467	Orná pôda
Richnava	1989		467	Orná pôda
Richnava	1990		467	Orná pôda
Richnava	1991		467	Orná pôda
Richnava	1992		1250	Orná pôda
Richnava	1993		420	Orná pôda
Richnava	1994		446	Orná pôda
Richnava	1995		707	Orná pôda
Richnava	1996		3565	Orná pôda
Richnava	1997		834	Orná pôda
Richnava	1998		834	Orná pôda
Richnava	1999		1115	Orná pôda
Richnava	2000		873	Orná pôda
Richnava	2001		1058	Orná pôda
Richnava	2002		1015	Orná pôda
Richnava	2003		1059	Orná pôda
Richnava	2004		979	Orná pôda
Richnava	2004		979	Orná pôda
Richnava	2005		966	Orná pôda
Richnava	2006		582	Orná pôda
Richnava	2007		1100	Orná pôda
Richnava	2008		903	Orná pôda

Identifikácia KN trasa - demontáž koplet

K.ú.	Číslo parcely _C	Číslo parcely_E	Výmera	Druh pozemku
Richnava	2009		1100	Orná pôda
Richnava	2010		1100	Orná pôda
Richnava	2010		1100	Orná pôda
Richnava	2011		3000	Orná pôda
Richnava	2012		1249	Orná pôda
Richnava	2013		714	Orná pôda
Richnava	2014		1310	Orná pôda
Richnava	2015		1119	Orná pôda
Richnava	2016		881	Orná pôda
Richnava	2017		6719	Ostatné plochy
Richnava	2018		4829	Trvalé trávne porasty
Richnava	2018		4829	Trvalé trávne porasty
Richnava	2019		1385	Ostatné plochy
Richnava	2020		6128	Ostatné plochy
Richnava	2025		17110	Ostatné plochy
Richnava	2045		1530	Ostatné plochy
Richnava	2048		968	Ostatné plochy
Richnava	2048		968	Ostatné plochy
Richnava	2049		1048	Ostatné plochy
Richnava	2049		1048	Ostatné plochy
Richnava	2050		1476	Ostatné plochy
Richnava	2051		1492	Ostatné plochy
Richnava	2051		1492	Ostatné plochy
Richnava	2066		1835	Trvalé trávne porasty
Richnava	2066		1835	Trvalé trávne porasty
Richnava	2067		906	Trvalé trávne porasty
Richnava	2068		585	Trvalé trávne porasty
Richnava	2069		414	Trvalé trávne porasty
Richnava	2070		414	Trvalé trávne porasty
Richnava	2071		414	Trvalé trávne porasty
Richnava	2072		1040	Trvalé trávne porasty
Richnava	2072		1040	Trvalé trávne porasty
Richnava	2073		1040	Trvalé trávne porasty
Richnava	2074		1040	Trvalé trávne porasty
Richnava	2075		1607	Trvalé trávne porasty
Richnava	2076		891	Trvalé trávne porasty
Richnava	2078		5449	Ostatné plochy
Richnava	2091		988	Trvalé trávne porasty
Richnava	2091		988	Trvalé trávne porasty
Richnava	2092		462	Trvalé trávne porasty
Richnava	2093		462	Trvalé trávne porasty
Richnava	2096		84157	Lesné pozemky
Richnava	2096		84157	Lesné pozemky
Richnava	2167		111106	Lesné pozemky
Richnava	2167		111106	Lesné pozemky
Richnava	2168		600	Lesné pozemky
Richnava	2168		600	Lesné pozemky
Richnava	2262		3154	Orná pôda
Richnava	2262		3154	Orná pôda
Richnava	2263		5251	Orná pôda
Richnava	2263		5251	Orná pôda
Richnava	2263		5251	Orná pôda
Richnava	2264		3332	Orná pôda

Identifikácia KN trasa - demontáž koplet

K.ú.	Číslo parcely _C	Číslo parcely_E	Výmera	Druh pozemku
Richnava	2264		3332	Orná pôda
Richnava	2265		2554	Orná pôda
Richnava	2265		2554	Orná pôda
Richnava	2266		2133	Orná pôda
Richnava	2266		2133	Orná pôda
Richnava	2267		2083	Orná pôda
Richnava	2267		2083	Orná pôda
Richnava	2268		1765	Orná pôda
Richnava	2268		1765	Orná pôda
Richnava	2269		1754	Orná pôda
Richnava	2269		1754	Orná pôda
Richnava	2270		1330	Orná pôda
Richnava	2270		1330	Orná pôda
Richnava	2271		1325	Orná pôda
Richnava	2272		1207	Orná pôda
Richnava	2273		1137	Orná pôda
Richnava	2273		1137	Orná pôda
Richnava	2274		1036	Orná pôda
Richnava	2274		1036	Orná pôda
Richnava	2275		1011	Orná pôda
Richnava	2275		1011	Orná pôda
Richnava	2276		909	Orná pôda
Richnava	2276		909	Orná pôda
Richnava	2277		861	Orná pôda
Richnava	2277		861	Orná pôda
Richnava	2278		858	Orná pôda
Richnava	2279		1116	Ostatné plochy
Richnava	2349		400	Orná pôda
Richnava	2349		400	Orná pôda
Richnava	1043/1		34253	Trvalé trávne porasty
Richnava	1043/1		34253	Trvalé trávne porasty
Richnava	1043/3		5	Zastavané plochy a nádvoria
Richnava	121/1		2266	Orná pôda
Richnava	149/2		1548	Záhrady
Richnava	308/1		1491	Trvalé trávne porasty
Richnava	308/1	707/4	53	Trvalé trávne porasty
Richnava	308/1	707/4	53	Trvalé trávne porasty
Richnava	308/1	707/5	5	Trvalé trávne porasty
Richnava	308/1	707/5	5	Trvalé trávne porasty
Richnava	308/1	753/1	1146	Orná pôda
Richnava	308/1	753/1	1146	Orná pôda
Richnava	308/1	753/1	1146	Orná pôda
Richnava	308/1	753/1	1146	Orná pôda
Richnava	308/1	753/1	1146	Orná pôda
Richnava	308/1	753/1	1146	Orná pôda
Richnava	308/1	753/1	1146	Orná pôda
Richnava	308/1	753/1	1146	Orná pôda
Richnava	308/1	753/1	1146	Orná pôda
Richnava	308/1	753/1	1146	Orná pôda
Richnava	308/1	753/1	1146	Orná pôda
Richnava	308/1	753/1	1146	Orná pôda
Richnava	308/1	753/1	1146	Orná pôda
Richnava	308/1	753/1	1146	Orná pôda

Identifikácia KN trasa - demontáž koplet

K.ú.	Číslo parcely _C	Číslo parcely_E	Výmera	Druh pozemku
Richnava	308/1	753/1	1146	Orná pôda
Richnava	308/1	753/1	1146	Orná pôda
Richnava	308/1	753/1	1146	Orná pôda
Richnava	308/1	753/1	1146	Orná pôda
Richnava	308/1	753/1	1146	Orná pôda
Richnava	308/1	753/1	1146	Orná pôda
Richnava	308/1	753/1	1146	Orná pôda
Richnava	308/1	753/1	1146	Orná pôda
Richnava	308/1	753/1	1146	Orná pôda
Richnava	308/1	753/1	1146	Orná pôda
Richnava	308/1	754/1	269	Orná pôda
Richnava	308/1	754/1	269	Orná pôda
Richnava	308/1	754/1	269	Orná pôda
Richnava	309/1		995	Orná pôda
Richnava	310/1		695	Orná pôda
Richnava	310/1	752/1	679	Orná pôda
Richnava	310/1	752/1	679	Orná pôda
Richnava	310/1	752/1	679	Orná pôda
Richnava	310/1	752/1	679	Orná pôda
Richnava	310/1	752/1	679	Orná pôda
Richnava	310/1	752/1	679	Orná pôda
Richnava	310/1	752/1	679	Orná pôda
Richnava	310/1	752/1	679	Orná pôda
Richnava	310/1	752/1	679	Orná pôda
Richnava	310/1	752/1	679	Orná pôda
Richnava	310/1	752/1	679	Orná pôda
Richnava	310/1	752/1	679	Orná pôda
Richnava	310/1	752/1	679	Orná pôda
Richnava	310/1	752/1	679	Orná pôda
Richnava	310/1	752/1	679	Orná pôda
Richnava	310/1	752/1	679	Orná pôda
Richnava	310/1	752/1	679	Orná pôda
Richnava	310/1	752/1	679	Orná pôda
Richnava	310/1	752/1	679	Orná pôda
Richnava	310/1	752/1	679	Orná pôda
Richnava	310/1	752/1	679	Orná pôda
Richnava	310/1	752/1	679	Orná pôda
Richnava	310/1	752/1	679	Orná pôda
Richnava	310/1	752/1	679	Orná pôda
Richnava	310/1	752/1	679	Orná pôda
Richnava	310/1	752/1	679	Orná pôda
Richnava	310/1	752/1	679	Orná pôda
Richnava	310/1	752/1	679	Orná pôda
Richnava	310/1	752/1	679	Orná pôda
Richnava	310/1	752/1	679	Orná pôda
Richnava	310/1	752/1	679	Orná pôda
Richnava	310/1	752/1	679	Orná pôda
Richnava	310/1	752/1	679	Orná pôda
Richnava	310/1	752/1	679	Orná pôda
Richnava	310/1	752/1	679	Orná pôda
Richnava	310/1	752/1	679	Orná pôda
Richnava	310/1	752/1	679	Orná pôda
Richnava	310/1	752/1	679	Orná pôda
Richnava	310/1	752/1	679	Orná pôda
Richnava	310/1	753/3	37	Orná pôda
Richnava	310/1	753/3	37	Orná pôda
Richnava	310/1	753/3	37	Orná pôda
Richnava	310/1	753/3	37	Orná pôda
Richnava	310/1	753/3	37	Orná pôda
Richnava	310/1	753/3	37	Orná pôda
Richnava	310/1	753/3	37	Orná pôda
Richnava	310/1	753/3	37	Orná pôda
Richnava	310/1	753/3	37	Orná pôda
Richnava	310/1	753/3	37	Orná pôda
Richnava	310/1	753/3	37	Orná pôda

Identifikácia KN trasa - demontáž koplet

K.ú.	Číslo parcely _C	Číslo parcely_E	Výmera	Druh pozemku
Richnava	310/1	753/3	37	Orná pôda

Identifikácia KN trasa - demontáž koplet

K.ú.	Číslo parcely _C	Číslo parcely_E	Výmera	Druh pozemku
Richnava	323/1	90854/3	579	Orná pôda
Richnava	323/1	90854/3	579	Orná pôda
Richnava	323/1	90854/3	579	Orná pôda
Richnava	323/1	90854/3	579	Orná pôda
Richnava	323/1	90854/3	579	Orná pôda
Richnava	323/1	90854/3	579	Orná pôda
Richnava	324/1		1991	Orná pôda
Richnava	324/1	749/2	894	Orná pôda
Richnava	324/1	749/2	894	Orná pôda
Richnava	324/1	749/2	894	Orná pôda
Richnava	324/1	749/2	894	Orná pôda
Richnava	324/1	749/2	894	Orná pôda
Richnava	324/1	749/2	894	Orná pôda
Richnava	324/1	749/2	894	Orná pôda
Richnava	324/1	749/2	894	Orná pôda
Richnava	324/1	749/2	894	Orná pôda
Richnava	324/1	749/2	894	Orná pôda
Richnava	324/1	749/2	894	Orná pôda
Richnava	324/1	749/2	894	Orná pôda
Richnava	324/1	749/2	894	Orná pôda
Richnava	324/1	749/2	894	Orná pôda
Richnava	324/1	749/3	321	Orná pôda
Richnava	324/1	749/3	321	Orná pôda
Richnava	324/1	749/3	321	Orná pôda
Richnava	324/1	749/3	321	Orná pôda
Richnava	324/1	749/3	321	Orná pôda
Richnava	324/1	749/3	321	Orná pôda
Richnava	324/1	749/3	321	Orná pôda
Richnava	324/1	749/3	321	Orná pôda
Richnava	324/1	749/3	321	Orná pôda
Richnava	324/1	749/3	321	Orná pôda
Richnava	324/1	749/3	321	Orná pôda
Richnava	324/1	749/3	321	Orná pôda
Richnava	324/1	749/3	321	Orná pôda
Richnava	324/1	749/3	321	Orná pôda
Richnava	324/1	749/3	321	Orná pôda
Richnava	324/1	90854/3	579	Orná pôda
Richnava	324/1	90854/3	579	Orná pôda
Richnava	324/1	90854/3	579	Orná pôda
Richnava	324/1	90854/3	579	Orná pôda
Richnava	324/1	90854/3	579	Orná pôda
Richnava	324/1	90854/3	579	Orná pôda
Richnava	324/1	90854/3	579	Orná pôda
Richnava	324/1	90854/3	579	Orná pôda
Richnava	324/1	748/1	1235	Orná pôda
Richnava	324/1	748/1	1235	Orná pôda
Richnava	324/1	748/1	1235	Orná pôda
Richnava	324/1	748/1	1235	Orná pôda
Richnava	326/1		1542	Orná pôda
Richnava	327/1		1342	Orná pôda
Richnava	327/1		1342	Orná pôda
Richnava	328/1		609	Orná pôda
Richnava	328/1		609	Orná pôda
Richnava	331/1		868	Orná pôda

Identifikácia KN trasa - demontáž koplet

K.ú.	Číslo parcely _C	Číslo parcely_E	Výmera	Druh pozemku
Richnava	332/1		1241	Orná pôda
Richnava	332/1	744/1	1181

Identifikácia KN trasa - demontáž koplet

K.ú.	Číslo parcely _C	Číslo parcely_E	Výmera	Druh pozemku
Richnava	332/1	745/1	243	Orná pôda
Richnava	332/1	745/1	243	Orná pôda
Richnava	332/1	745/1	243	Orná pôda
Richnava	332/1	745/1	243	Orná pôda
Richnava	332/1	745/1	243	Orná pôda
Richnava	332/1	745/1	243	Orná pôda
Richnava	332/1	745/1	243	Orná pôda
Richnava	332/1	745/1	243	Orná pôda
Richnava	332/1	745/1	243	Orná pôda
Richnava	332/1	745/1	243	Orná pôda
Richnava	332/1	745/1	243	Orná pôda
Richnava	332/1	745/1	243	Orná pôda
Richnava	332/1	745/1	243	Orná pôda
Richnava	332/1	745/1	243	Orná pôda
Richnava	332/1	745/1	243	Orná pôda
Richnava	332/1	745/1	243	Orná pôda
Richnava	332/1	745/1	243	Orná pôda
Richnava	333/1		1316	Orná pôda
Richnava	333/1	743/1	1141	Orná pôda
Richnava	333/1	743/1	1141	Orná pôda
Richnava	333/1	744/1	1181	Orná pôda
Richnava	333/1	744/1	1181	Orná pôda
Richnava	333/1	744/1	1181	Orná pôda
Richnava	333/1	744/1	1181	Orná pôda
Richnava	333/1	744/1	1181	Orná pôda
Richnava	333/1	744/1	1181	Orná pôda
Richnava	333/1	744/1	1181	Orná pôda
Richnava	333/1	744/1	1181	Orná pôda
Richnava	333/1	744/1	1181	Orná pôda
Richnava	333/1	744/1	1181	Orná pôda
Richnava	333/1	744/1	1181	Orná pôda
Richnava	333/1	744/1	1181	Orná pôda
Richnava	333/1	744/1	1181	Orná pôda
Richnava	333/1	744/1	1181	Orná pôda
Richnava	333/1	744/1	1181	Orná pôda
Richnava	333/1	744/1	1181	Orná pôda
Richnava	333/1	744/1	1181	Orná pôda
Richnava	333/1	744/1	1181	Orná pôda
Richnava	333/1	744/1	1181	Orná pôda
Richnava	337/1		1135	Orná pôda
Richnava	337/1	741/1	1112	Orná pôda
Richnava	337/1	741/1	1112	Orná pôda
Richnava	337/1	741/1	1112	Orná pôda
Richnava	337/1	741/1	1112	Orná pôda
Richnava	337/1	741/1	1112	Orná pôda
Richnava	337/1	741/1	1112	Orná pôda
Richnava	337/1	741/1	1112	Orná pôda
Richnava	337/1	741/1	1112	Orná pôda
Richnava	337/1	741/1	1112	Orná pôda
Richnava	337/1	741/1	1112	Orná pôda
Richnava	337/1	741/1	1112	Orná pôda
Richnava	337/1	741/1	1112	Orná pôda

Identifikácia KN trasa - demontáž koplet

K.ú.	Číslo parcely _C	Číslo parcely_E	Výmera	Druh pozemku
Richnava	337/1	741/1	1112	Orná pôda
Richnava	337/1	741/1	1112	Orná pôda
Richnava	338/1		515	Orná pôda
Richnava	338/1	90864/1	833	Orná pôda
Richnava	338/1	90864/1	833	Orná pôda
Richnava	338/1	90864/1	833	Orná pôda
Richnava	338/1	90864/1	833	Orná pôda
Richnava	338/1	90864/1	833	Orná pôda
Richnava	338/1	90864/1	833	Orná pôda
Richnava	338/1	90864/1	833	Orná pôda
Richnava	338/1	90864/1	833	Orná pôda
Richnava	338/1	90864/1	833	Orná pôda
Richnava	338/1	90864/1	833	Orná pôda
Richnava	339/1		360	Orná pôda
Richnava	339/1	90864/1	833	Orná pôda
Richnava	339/1	90864/1	833	Orná pôda
Richnava	339/1	90864/1	833	Orná pôda
Richnava	339/1	90864/1	833	Orná pôda
Richnava	339/1	90864/1	833	Orná pôda
Richnava	339/1	90864/1	833	Orná pôda
Richnava	339/1	90864/1	833	Orná pôda
Richnava	339/1	90864/1	833	Orná pôda
Richnava	339/1	90864/1	833	Orná pôda
Richnava	339/1	90864/1	833	Orná pôda
Richnava	339/1	90865/1	395	Orná pôda
Richnava	339/1	90865/1	395	Orná pôda
Richnava	339/1	90865/1	395	Orná pôda
Richnava	339/1	90865/1	395	Orná pôda
Richnava	339/1	90865/1	395	Orná pôda
Richnava	339/1	90865/1	395	Orná pôda
Richnava	340/1		317	Orná pôda
Richnava	340/1	90865/1	395	Orná pôda
Richnava	340/1	90865/1	395	Orná pôda
Richnava	340/1	90865/1	395	Orná pôda
Richnava	340/1	90865/1	395	Orná pôda
Richnava	340/1	90865/1	395	Orná pôda
Richnava	340/1	90865/1	395	Orná pôda
Richnava	341/1		743	Orná pôda
Richnava	341/1		743	Orná pôda
Richnava	343/1		707	Orná pôda
Richnava	344/1		425	Orná pôda
Richnava	344/1	90868/1	806	Orná pôda
Richnava	344/1	90868/1	806	Orná pôda
Richnava	344/1	90868/1	806	Orná pôda
Richnava	344/1	90868/1	806	Orná pôda
Richnava	344/1	90868/1	806	Orná pôda
Richnava	344/1	90868/1	806	Orná pôda
Richnava	344/1	90868/1	806	Orná pôda
Richnava	344/1	90868/1	806	Orná pôda
Richnava	344/1	90868/1	806	Orná pôda
Richnava	344/1	90868/1	806	Orná pôda
Richnava	344/1	90868/1	806	Orná pôda
Richnava	344/1	90868/1	806	Orná pôda

Identifikácia KN trasa - demontáž koplet

K.ú.	Číslo parcely _C	Číslo parcely_E	Výmera	Druh pozemku
Richnava	344/1	90868/1	806	Orná pôda
Richnava	344/1	90868/1	806	Orná pôda
Richnava	344/1	90868/1	806	Orná pôda
Richnava	344/1	90868/1	806	Orná pôda
Richnava	344/1	90868/1	806	Orná pôda
Richnava	344/1	90868/1	806	Orná pôda
Richnava	344/1	90868/1	806	Orná pôda
Richnava	344/1	90868/1	806	Orná pôda
Richnava	344/1	90869/2	687	Orná pôda
Richnava	344/1	90869/2	687	Orná pôda
Richnava	344/1	90869/2	687	Orná pôda
Richnava	344/1	90869/2	687	Orná pôda
Richnava	344/1	90869/2	687	Orná pôda
Richnava	349/1		4405	Trvalé trávne porasty
Richnava	349/1	1186/1	209	Ostatné plochy
Richnava	349/1	90817/1	1641	Orná pôda
Richnava	349/1	90817/1	1641	Orná pôda
Richnava	349/1	90817/1	1641	Orná pôda
Richnava	349/1	90817/1	1641	Orná pôda
Richnava	349/1	90817/1	1641	Orná pôda
Richnava	349/1	90817/1	1641	Orná pôda
Richnava	349/1	90817/1	1641	Orná pôda
Richnava	349/1	90817/1	1641	Orná pôda
Richnava	349/1	90817/1	1641	Orná pôda
Richnava	349/1	90817/1	1641	Orná pôda
Richnava	349/1	90817/1	1641	Orná pôda
Richnava	349/1	90817/1	1641	Orná pôda
Richnava	349/1	90817/1	1641	Orná pôda
Richnava	349/1	90817/1	1641	Orná pôda
Richnava	349/1	90817/1	1641	Orná pôda
Richnava	349/1	90817/1	1641	Orná pôda
Richnava	349/1	90817/1	1641	Orná pôda
Richnava	349/1	90817/1	1641	Orná pôda
Richnava	349/1	90817/1	1641	Orná pôda
Richnava	349/1	90817/1	1641	Orná pôda
Richnava	349/1	90817/1	1641	Orná pôda
Richnava	349/1	90818/1	2631	Orná pôda
Richnava	349/2		586	Zastavané plochy a nádvoria
Richnava	356/1		999	Orná pôda
Richnava	356/1	90815/1	840	Orná pôda
Richnava	356/1	90816/1	167	Orná pôda
Richnava	356/1	90816/1	167	Orná pôda
Richnava	356/1	90816/1	167	Orná pôda
Richnava	356/1	90816/1	167	Orná pôda
Richnava	356/1	90816/1	167	Orná pôda
Richnava	356/1	90816/1	167	Orná pôda
Richnava	357/1		1021	Orná pôda
Richnava	566/1		1969	Ostatné plochy
Richnava	568/1		2609	Zastavané plochy a nádvoria
Richnava	569/10		4189	Vodné plochy
Richnava	571/1		18157	Zastavané plochy a nádvoria
Richnava	571/1	1186/2	793	Ostatné plochy
Richnava	571/1	1534	178	Ostatné plochy
Richnava	571/1	659/1	1065	Orná pôda

Identifikácia KN trasa - demontáž koplet

K.ú.	Číslo parcely _C	Číslo parcely_E	Výmera	Druh pozemku
Richnava	66/1		502	Trvalé trávne porasty
Richnava	66/2		388	Záhrady
Richnava	66/3		25	Zastavané plochy a nádvoria
Richnava	67/1		698	Zastavané plochy a nádvoria
Richnava	67/4		5	Zastavané plochy a nádvoria
Richnava	68/15		25461	Trvalé trávne porasty
Richnava	68/15		25461	Trvalé trávne porasty
Richnava	742/1		813	Trvalé trávne porasty
Richnava	742/1	887/3	11	Orná pôda
Richnava	742/1	887/3	11	Orná pôda
Richnava	742/1	887/3	11	Orná pôda
Richnava	742/1	887/3	11	Orná pôda
Richnava	742/1	887/3	11	Orná pôda
Richnava	742/1	887/3	11	Orná pôda
Richnava	742/1	887/3	11	Orná pôda
Richnava	742/1	887/3	11	Orná pôda
Richnava	742/1	887/3	11	Orná pôda
Richnava	742/1	887/3	11	Orná pôda
Richnava	742/1	887/3	11	Orná pôda
Richnava	742/1	887/3	11	Orná pôda
Richnava	742/1	887/3	11	Orná pôda
Richnava	742/1	887/3	11	Orná pôda
Richnava	742/1	887/3	11	Orná pôda
Richnava	742/1	887/3	11	Orná pôda
Richnava	742/1	887/3	11	Orná pôda
Richnava	742/1	887/3	11	Orná pôda
Richnava	742/1	887/3	11	Orná pôda
Richnava	742/1	887/3	11	Orná pôda
Richnava	742/1	90415/3	251	Orná pôda
Richnava	742/1	90415/3	251	Orná pôda
Richnava	742/1	90415/3	251	Orná pôda
Richnava	742/1	90415/3	251	Orná pôda
Richnava	742/1	90415/3	251	Orná pôda
Richnava	742/1	90415/3	251	Orná pôda
Richnava	742/1	90415/3	251	Orná pôda
Richnava	742/1	90415/3	251	Orná pôda
Richnava	742/1	90415/3	251	Orná pôda
Richnava	742/1	90415/3	251	Orná pôda
Richnava	742/1	90415/3	251	Orná pôda
Richnava	742/1	90415/3	251	Orná pôda
Richnava	742/1	90415/3	251	Orná pôda
Richnava	742/1	90415/3	251	Orná pôda
Richnava	742/1	90415/3	251	Orná pôda
Richnava	742/1	90415/3	251	Orná pôda
Richnava	742/1	90415/3	251	Orná pôda
Richnava	742/1	90415/3	251	Orná pôda
Richnava	742/1	90415/3	251	Orná pôda
Richnava	742/1	90415/3	251	Orná pôda
Richnava	742/1	90415/3	251	Orná pôda
Richnava	742/1	90416/3	547	Orná pôda
Richnava	742/1	90416/3	547	Orná pôda
Richnava	742/1	90416/3	547	Orná pôda
Richnava	742/1	90416/3	547	Orná pôda
Richnava	742/1	90416/3	547	Orná pôda
Richnava	742/1	90416/3	547	Orná pôda
Richnava	742/1	90416/3	547	Orná pôda

Identifikácia KN trasa - demontáž koplet

K.ú.	Číslo parcely _C	Číslo parcely_E	Výmera	Druh pozemku
Richnava	742/1	90416/3	547	Orná pôda
Richnava	742/1	90416/3	547	Orná pôda
Richnava	742/1	90416/3	547	Orná pôda
Richnava	742/1	90416/3	547	Orná pôda
Richnava	742/1	90416/3	547	Orná pôda
Richnava	742/1	90416/3	547	Orná pôda
Richnava	742/1	90416/3	547	Orná pôda
Richnava	742/1	90416/3	547	Orná pôda
Richnava	742/1	90416/3	547	Orná pôda
Richnava	742/1	90416/3	547	Orná pôda
Richnava	742/1	90416/3	547	Orná pôda
Richnava	742/1	90416/3	547	Orná pôda
Richnava	742/1	90416/3	547	Orná pôda
Richnava	742/1	90416/3	547	Orná pôda
Richnava	742/1	90416/3	547	Orná pôda
Richnava	742/1	90416/3	547	Orná pôda
Richnava	742/1	90416/3	547	Orná pôda
Richnava	75/1		29634	Zastavané plochy a nádvoria
Richnava	75/1	887/1	1243	Orná pôda
Richnava	75/1	887/1	1243	Orná pôda
Richnava	75/1	887/1	1243	Orná pôda
Richnava	75/1	887/1	1243	Orná pôda
Richnava	75/1	887/1	1243	Orná pôda
Richnava	75/1	887/1	1243	Orná pôda
Richnava	75/1	887/1	1243	Orná pôda
Richnava	75/1	887/1	1243	Orná pôda
Richnava	75/1	887/1	1243	Orná pôda
Richnava	75/1	887/1	1243	Orná pôda
Richnava	75/1	887/1	1243	Orná pôda
Richnava	75/1	887/1	1243	Orná pôda
Richnava	75/1	887/1	1243	Orná pôda
Richnava	75/1	887/1	1243	Orná pôda
Richnava	75/1	887/1	1243	Orná pôda
Richnava	75/1	887/1	1243	Orná pôda
Richnava	75/1	887/1	1243	Orná pôda
Richnava	75/1	887/1	1243	Orná pôda
Richnava	75/1	887/1	1243	Orná pôda
Richnava	75/1	887/1	1243	Orná pôda
Richnava	75/1	887/1	1243	Orná pôda
Richnava	75/1	90381/1	5978	Orná pôda
Richnava	75/1	90381/1	5978	Orná pôda
Richnava	75/1	90411/1	762	Orná pôda
Richnava	75/1	90411/1	762	Orná pôda
Richnava	75/1	90411/1	762	Orná pôda
Richnava	75/1	90411/1	762	Orná pôda
Richnava	75/1	90411/1	762	Orná pôda
Richnava	75/1	90411/1	762	Orná pôda
Richnava	75/1	90411/1	762	Orná pôda
Richnava	75/1	90411/1	762	Orná pôda
Richnava	75/1	90412/1	820	Orná pôda
Richnava	75/1	90412/1	820	Orná pôda
Richnava	75/1	90412/1	820	Orná pôda
Richnava	75/1	90412/1	820	Orná pôda
Richnava	75/1	90412/1	820	Orná pôda
Richnava	75/1	90412/1	820	Orná pôda

Identifikácia KN trasa - demontáž koplet

K.ú.	Číslo parcely _C	Číslo parcely_E	Výmera	Druh pozemku
Richnava	75/1	90412/1	820	Orná pôda
Richnava	75/1	90412/1	820	Orná pôda
Richnava	75/1	90412/1	820	Orná pôda
Richnava	75/1	90412/1	820	Orná pôda
Richnava	75/1	90412/1	820	Orná pôda
Richnava	75/1	90412/1	820	Orná pôda
Richnava	75/1	90412/1	820	Orná pôda
Richnava	75/1	90412/1	820	Orná pôda
Richnava	75/1	90413/1	1049	Orná pôda
Richnava	75/1	90413/1	1049	Orná pôda
Richnava	75/1	90413/1	1049	Orná pôda
Richnava	75/1	90413/1	1049	Orná pôda
Richnava	75/1	90413/1	1049	Orná pôda
Richnava	75/1	90413/1	1049	Orná pôda
Richnava	75/1	90413/1	1049	Orná pôda
Richnava	75/1	90413/1	1049	Orná pôda
Richnava	75/1	90413/1	1049	Orná pôda
Richnava	75/1	90413/1	1049	Orná pôda
Richnava	75/1	90413/1	1049	Orná pôda
Richnava	75/1	90413/1	1049	Orná pôda
Richnava	75/1	90413/1	1049	Orná pôda
Richnava	75/1	90413/1	1049	Orná pôda
Richnava	75/1	90413/1	1049	Orná pôda
Richnava	75/1	90413/1	1049	Orná pôda
Richnava	75/1	90413/1	1049	Orná pôda
Richnava	75/1	90413/1	1049	Orná pôda
Richnava	75/1	90413/1	1049	Orná pôda
Richnava	75/1	90415/1	1441	Orná pôda
Richnava	75/1	90415/1	1441	Orná pôda
Richnava	75/1	90415/1	1441	Orná pôda
Richnava	75/1	90415/1	1441	Orná pôda
Richnava	75/1	90415/1	1441	Orná pôda
Richnava	75/1	90415/1	1441	Orná pôda
Richnava	75/1	90415/1	1441	Orná pôda
Richnava	75/1	90415/1	1441	Orná pôda
Richnava	75/1	90415/1	1441	Orná pôda
Richnava	75/1	90415/1	1441	Orná pôda
Richnava	75/1	90415/1	1441	Orná pôda
Richnava	75/1	90415/1	1441	Orná pôda
Richnava	75/1	90415/1	1441	Orná pôda
Richnava	75/1	90415/1	1441	Orná pôda
Richnava	75/1	90415/1	1441	Orná pôda
Richnava	75/1	90415/1	1441	Orná pôda
Richnava	75/1	90415/1	1441	Orná pôda
Richnava	75/1	90415/1	1441	Orná pôda
Richnava	75/1	90415/1	1441	Orná pôda
Richnava	75/1	90415/1	1441	Orná pôda
Richnava	75/1	90415/1	1441	Orná pôda
Richnava	75/1	90416/1	3551	Orná pôda
Richnava	75/1	90416/1	3551	Orná pôda
Richnava	75/1	90416/1	3551	Orná pôda
Richnava	75/1	90416/1	3551	Orná pôda
Richnava	75/1	90416/1	3551	Orná pôda
Richnava	75/1	90416/1	3551	Orná pôda
Richnava	75/1	90416/1	3551	Orná pôda
Richnava	75/1	90416/1	3551	Orná pôda
Richnava	75/1	90416/1	3551	Orná pôda

Identifikácia KN trasa - demontáž koplet

K.ú.	Číslo parcely _C	Číslo parcely_E	Výmera	Druh pozemku
Richnava	*75/1*	*90416/1*	*3551*	*Orná pôda*
Richnava	*75/1*	*90416/1*	*3551*	*Orná pôda*
Richnava	*75/1*	*90416/1*	*3551*	*Orná pôda*
Richnava	*75/1*	*90416/1*	*3551*	*Orná pôda*
Richnava	*75/1*	*90416/1*	*3551*	*Orná pôda*
Richnava	*75/1*	*90416/1*	*3551*	*Orná pôda*
Richnava	*75/1*	*90416/1*	*3551*	*Orná pôda*
Richnava	*75/1*	*90416/1*	*3551*	*Orná pôda*
Richnava	*75/1*	*90416/1*	*3551*	*Orná pôda*

Identifikácia KN usek 2-53

K.ú.	Číslo parcely _C	LV_C	Číslo parcely_E	LV_E	LV	Výmera	Druh pozemku
Helcmanovce	*4762*	*0*				*113068*	*Trvalé trávne porasty*
Helcmanovce	*4762*	*0*	*4762*	*191*	*191*	*92854*	*Trvalé trávne porasty*
Helcmanovce	*4762*	*0*	*4765*	*191*	*191*	*6743*	*Orná pôda*
Helcmanovce	*4762*	*0*	*4768*	*191*	*191*	*3748*	*Orná pôda*
Helcmanovce	*4770*	*191*			*191*	*48991*	*Lesné pozemky*

Príloha č. 5
Pozdĺžne profily

400
390
380
370
360
350
340
330
320

51
II+12
DK/DK

50
II+12
DK/DK

338.37

3,0
6,0
7,0

vodič 3x243-AL1/39-ST1A, teplota +80°C
zákl. n.: 40MPa, n.o. I3

vzdialenosť od stromov (3m)

vzdialenosť od zeme (7m)

PI 37°16'40"

Station	14911.41	14918.00	14926.92	14932.23	14940.73	14945.89	14949.34	14953.80	14960.96	14963.86	14971.19	14976.36	14981.74	14991.32	14995.61	14999.99	15002.71	15011.95	15014.96	15020.73	15025.38	15029.06	15035.06	15039.33	15043.22	15059.54	15062.72	15065.90	15069.74	15074.73	15079.37	15083.12	15090.13	15094.27	15101.37	15104.77	15133.93	15149.87	15153.32	15156.44	15159.22	15163.39	15171.18	15176.34	15180.47	15186.45	15189.48	15193.26	15204.12	15208.29	15212.33	15217.49	15221.71	15229.01	15235.96	15239.50	15242.74	15249.78
Elevation	335.92	336.16	336.14	336.17	336.28	336.19	335.84	335.94	335.89	335.83	335.89	335.60	335.19	329.93	328.89	326.75	325.97	325.93	325.91	326.04	326.03	326.05	326.21	326.30	326.24	325.98	326.45	326.18	326.13	325.99	325.94	325.81	325.81	325.89	325.23	325.24	325.17	325.14	325.21	325.39	326.22	326.15	325.98	325.85	325.81	325.79	326.03	327.77	335.50	336.61	336.82	336.86	336.85	337.01	337.09	337.37	337.85	337.81

PI 15249.78
37°16'40"

51

50

IP12170 V6732 Margecany - Prakovce	P4E
Pozdĺžny profil - úsek st.č. 51-50	P4E, s.r.o. Račianska 66, Bratislava 831 02
M: 1:1000/250	

1
II+9
DK/DK

62
II+9
DK/DK

61
I+3
DK/DK

241.40

287.21, 162.21

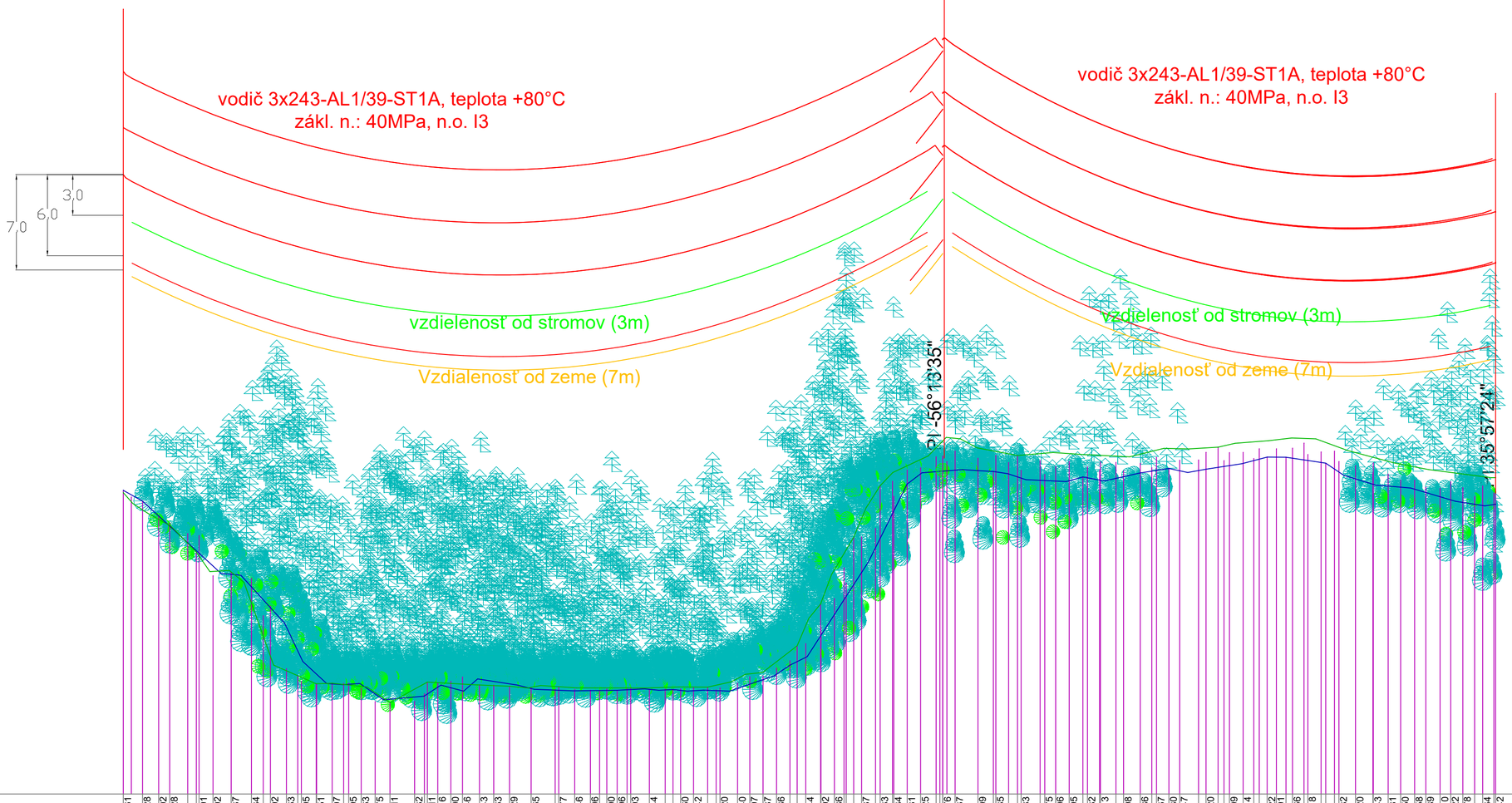

| | | |