NOVING s. r. o. Námestie SNP 323/8, 97271 Nováky, tel.: +421 465 461 465, www.noving.biz

EVONIK
Leading Beyond Chemistry

Navrhovateľ:
Evonik Fermas s.r.o.
976 13 Slovenská Ľupča 938



„Výroba zákazníckych aminokyselín“

OZNÁMENIE O ZMENE NAVRHOVANEJ ČINNOSTI
vypracované podľa prílohy č. 8a k zákonu č. 24/2006 Z. z. o posudzovaní vplyvov na životné prostredie a o zmene a doplnení niektorých zákonov v znení neskorších predpisov

NOVING s. r. o. Námestie SNP 323/8, 97271 Nováky, tel.: +421 465 461 465, www.noving.biz

Názov stavby	**Výroba zákazníckych aminokyselín**
Investor Miesto stavby	**Evonik Fermas s.r.o.** **Slovenská Ľupča**
Názov dokumentu	**Oznámenie o zmene navrhovanej činnosti podľa zákona č. 24/2006 Z. z.**

Spracovatelia dokumentu		
	Meno	Podpis
Vypracoval	**Ing. Matúš Kašiar**	[redacted]
Schválil		
Vydávajúci úsek, oddelenie, osoba	**Ing. Matúš Kašiar**	[redacted]

Zmeny dokumentu								
Zmena	Dátum	Vypracoval	Podpis	Kontroloval	Podpis	Schválil	Podpis	Poznámka
0	11/2023	Ing. Matúš Kašiar						
1								
2								
3								

Počet strán	Dátum vydania	Počet výtlačkov	Číslo výtlačku	Kód dokumentu
49 + prílohy	**11/2023**	**3+1**		**3843-10**

OBSAH :

A ZÁKLADNÉ ÚDAJE

I. ÚDAJE O NAVRHOVATEĽOVI 4
1. NÁZOV 4
2. IDENTIFIKAČNÉ ČÍSLO 4
3. SÍDLO 4
4. OPRÁVNENÝ ZÁSTUPCA NAVRHOVATEĽA 4
5. KONTAKTNÁ OSOBA A MIESTO KONZULTÁCIE 4

II. NÁZOV ZMENY NAVRHOVANEJ ČINNOSTI 4
1. NÁZOV 4
2. ÚČEL 4
3. UŽÍVATEĽ 4
4. CHARAKTER NAVRHOVANEJ ČINNOSTI 5

III. ÚDAJE O ZMENE NAVRHOVANEJ ČINNOSTI 5
1. UMIESTNENIE 5
2. OPIS TECHNICKÉHO A TECHNOLOGICKÉHO RIEŠENIA 6
   2.1 ÚDAJE O TECHNOLÓGII 6
   2.2 ÚDAJE O TECHNICKOM ZARIADENÍ 8
   2.3 ÚDAJE O STAVEBNOM RIEŠENÍ 8
   2.4 POŽIADAVKY NA VSTUPY SÚVISIACE SO ZMENOU ČINNOSTI 11
   2.5 ÚDAJE O VÝSTUPOCH 13
3. PREPOJENIE S OSTATNÝMI PLÁNOVANÝMI A REALIZOVANÝMI ČINNOSŤAMI V DOTKNUTOM ÚZEMÍ A MOŽNÉ RIZIKÁ HAVÁRIÍ VZHĽADOM NA POUŽITÉ LÁTKY A TECHNOLÓGIE 18
4. DRUH POŽADOVANÉHO POVOLENIA NAVRHOVANEJ ČINNOSTI PODĽA OSOBITNÝCH PREDPISOV 18
5. VYJADRENIE O PREDPOKLADANÝCH VPLYVOCH ZMENY NAVRHOVANEJ ČINNOSTI PRESAHUJÚCICH ŠTÁTNE HRANICE 18
6. ZÁKLADNÉ INFORMÁCIE O SÚČASNOM STAVE ŽIVOTNÉHO PROSTREDIA DOTKNUTÉHO ÚZEMIA VRÁTANE ZDRAVIA ĽUDÍ 18

IV. VPLYVY NA ŽIVOTNÉ PROSTREDIE A ZDRAVIE OBYVATEĽSTVA VRÁTANE KUMULATÍVNYCH A SYNERGICKÝCH 39

V. VŠEOBECNE ZROZUMITEĽNÉ ZÁVEREČNÉ ZHRNUTIE 44

VI. PRÍLOHY 47
1. INFORMÁCIA, ČI NAVRHOVANÁ ČINNOSŤ BOLA POSUDZOVANÁ PODĽA ZÁKONA; V PRÍPADE, AK ÁNO, UVEDIE SA ČÍSLO A DÁTUM ZÁVEREČNÉHO STANOVISKA, PRÍP. JEHO KÓPIA 47
2. MAPY ŠIRŠÍCH VZŤAHOV S OZNAČENÍM UMIESTNENIA ZMENY NAVRHOVANEJ ČINNOSTI V DANEJ OBCI A VO VZŤAHU K OKOLITEJ ZÁSTAVBE 48
3. DOKUMENTÁCIA K ZMENE NAVRHOVANEJ ČINNOSTI 48

VII. DÁTUM SPRACOVANIA 49

VIII. MENO, PRIEZVISKO, ADRESA A PODPIS SPRACOVATEĽA OZNÁMENIA 49

IX. PODPIS OPRÁVNENÉHO ZÁSTUPCU NAVRHOVATEĽA 49

I. ÚDAJE O NAVRHOVATEĽOVI

1. NÁZOV

Evonik Fermas s.r.o.

2. IDENTIFIKAČNÉ ČÍSLO

31 578 896

3. SÍDLO

976 13 Slovenská Ľupča 938

4. OPRÁVNENÝ ZÁSTUPCA NAVRHOVATEĽA

Ing. Miroslav Havlík konateľ (09056444453, miroslav.havlik@evonik.com)
Ing. Miroslav Zajac prokurista (0905933839, miroslav.zajac@evonik.com)

5. KONTAKTNÁ OSOBA A MIESTO KONZULTÁCIE

Ing. Eva Zajacová – špecialista ESH
976 13 Slovenská Ľupča 938
tel.: +421 48 4348 510
fax: +421 48 4348 304
mobil: +421 905 662 082
e-mail: eva.zajacova@evonik.com

II. NÁZOV ZMENY NAVRHOVANEJ ČINNOSTI

1. NÁZOV

„Výroba zákazníckych aminokyselín“

2. ÚČEL

Účelom investičného zámeru je rozšírenie portfólia výrobkov v spoločnosti Evonik Fermas s.r.o., ktorá sa zaoberá výrobou biotechnologických produktov fermentačnou technológiou a overovacích výrob bioproduktov podľa požiadaviek zákazníka o ďalšie aminokyseliny (podľa požiadaviek zákazníkov), využívané ako surovina v chemickom a farmaceutickom priemysle.

Zmena činnosti bude realizovaná existujúcom výrobnom areáli investora, prevažne v existujúcich výrobných, nevýrobných a skladovacích priestoroch. Dotknuté priestory a zariadenia areálu sa budú obnovovať, rekonštruovať, modernizovať a dopĺňať tak, aby spĺňali aktuálne požiadavky výroby.

3. UŽÍVATEĽ

Evonik Fermas s.r.o., Slovenská Ľupča

4. CHARAKTER NAVRHOVANEJ ČINNOSTI

Spoločnosť Evonik Fermas s.r.o. spočiatku využívala biotechnológiu na výrobu aminokyselín určených do krmív pre zvieratá, ale dokázala sa rýchlo adaptovať aj na výrobu celého radu produktov na báze fermentácie pre aplikácie vo výžive zvierat, farmaceutických výrobkoch a kozmetickom priemysle. Výroba zahŕňa: ramnolipidy, soforolipidy, aminokyseliny, proteíny, enzýmy a organické kyseliny vyrobené podľa cGMP, FSSC22000, ISO 9001, Kosher, Hallal štandardy kvality. V roku 2022 začal Evonik Fermas výstavbu prvej komerčnej prevádzky na výrobu udržateľných biosurfaktantov na svete, čím upevnil svoju pozíciu základne pre rozširovanie a zavádzanie biotechnológií.

Objekty a miesta, v ktorých bude realizovaná zmena činnosti sú súčasťou prevádzky „Výroba biotechnologických produktov", podliehajúcej integrovanej prevencii a kontrole znečisťovania životného prostredia. V rámci integrovaného povoľovania bola prevádzka hodnotená z hľadiska možných vplyvov na životné prostredie. Pre uvedenú prevádzku „Výroba biotechnologických produktov" je vydané integrované povolenie pod číslom 3220-19402/47/2014/Jed/473510114 zo dňa 30.09.2014 v znení neskorších zmien. Pripravovaná stavba „Výroba zákazníckych aminokyselín" bude povoľovaná zmenou integrovaného povolenia.

V prípade navrhovanej činnosti sa nejedná o novú činnosť, ale o zmenu činnosti. Projektovaná kapacita prevádzky sa nemení. Základné suroviny pre výrobu ostávajú bez zmien, s doplnením podľa aktuálnej výroby.

Uvedená zmena činnosti bude predmetom zisťovacieho konania o posudzovaní zmeny navrhovanej činnosti podľa § 18 ods. 2 písm. c) zákona č. 24/2006 Z. z. o posudzovaní vplyvov na životné prostredie a o zmene a doplnení niektorých zákonov v znení neskorších predpisov (ďalej zákon) - zmena činnosti uvedená v prílohe č. 8 v kategórii činnosti č. 4. Chemický, farmaceutický a petrochemický priemysel, položka 3.1. b), d), časť A. Chemické prevádzky, t. j. prevádzky na výrobu chemikálií alebo skupín chemikálií, alebo medziproduktov v priemyselnom rozsahu, ktoré sú určené na výrobu základných organických chemikálií, ako sú organické zlúčeniny obsahujúce kyslík a organické zlúčeniny obsahujúce dusík.

Predkladané je „Oznámenie o zmene navrhovanej činnosti" podľa § 29 ods. 1 písm. b) zákona. Vypracované je v súlade s prílohou č. 8a zákona. Údaje o zmene navrhovanej činnosti.

III. ÚDAJE O ZMENE NAVRHOVANEJ ČINNOSTI

1. UMIESTNENIE

Kraj: Banskobystrický (BC, 6)
Okres: Banská Bystrica (Banská Bystrica, 601)
Obec: Slovenská Ľupča (509 001)*
Katastrálne územie: Slovenská Ľupča
Parcely č.: 1948, 1949, 1950, 1902, 1989/38, 1989/39, 1989/40, 1989/41, 1989/44, 1989/105, 1989/109, 1989/117, 1989/122, 1909/1, 1909/4, 1909/8 vo vlastníctve navrhovateľa.

Zmena navrhovanej činnosti bude situovaná v existujúcom výrobnom areáli s.r.o. Evonik Fermas, v priemyselnej zóne Slovenská Ľupča – Príboj. Okolo areálu je poľnohospodárska pôda, štátna cesta a železničná trať, cca 800 m od areálu preteká rieka Hron. Prevádzka Evonik Fermas s.r.o. je vzdialená cca 2 km od obce Slovenská Ľupča a 2 km od obce Šalková.

Priemyselná zóna obce Slovenská Ľupča - Príboj sa nachádza v západnej časti katastra Slovenská Ľupča a nadväzuje na priemyselnú zónu Banská Bystrica - východ, s dominantnou cementárňou Holcim (bývalá Stredoslovenská cementáreň). Priemyselná zóna obce Slovenská Ľupča - Príboj je

tvorená z podstatnej časti dvoma väčšími priemyselnými areálmi, a to:

- areál bývalej Biotiky, š.p. (dnes Biotika a. s., Evonik Fermas s. r. o. a AtB Pharma, s.r.o),
- areál bývalých ZTS Slovenská Ľupča, kde momentálne sídli viacero stavebných a obchodných spoločností. K týmto v júni 2004 pribudli aj recyklačné linky na elektrický a elektronický odpad spoločnosti ELEKTRO RECYCLING, s.r.o.

Stavba bude realizovaná v existujúcich objektoch č. 311 (fermentačná hala), 312 (výroba médií I), č. 314 (výroba médií II), 501 (Izolácia produktov), 512 (sušiareň), 507 (nádržový dvor) 508 (plnenie produktu) a nových objektoch (Nádržový dvor so stáčacím a plniacim miestom – (pozičné číslo 1a), plniace miesto biomasy – (pozičné číslo 8b). Realizácia predmetnej investície nebude vyžadovať nový záber pôdy mimo spoločnosť Evonik Fermas.

Súčasná činnosť je umiestnená vo výrobných objektoch spoločnosti severovýchodne od komplexu spoločnosti Biotika a.s.

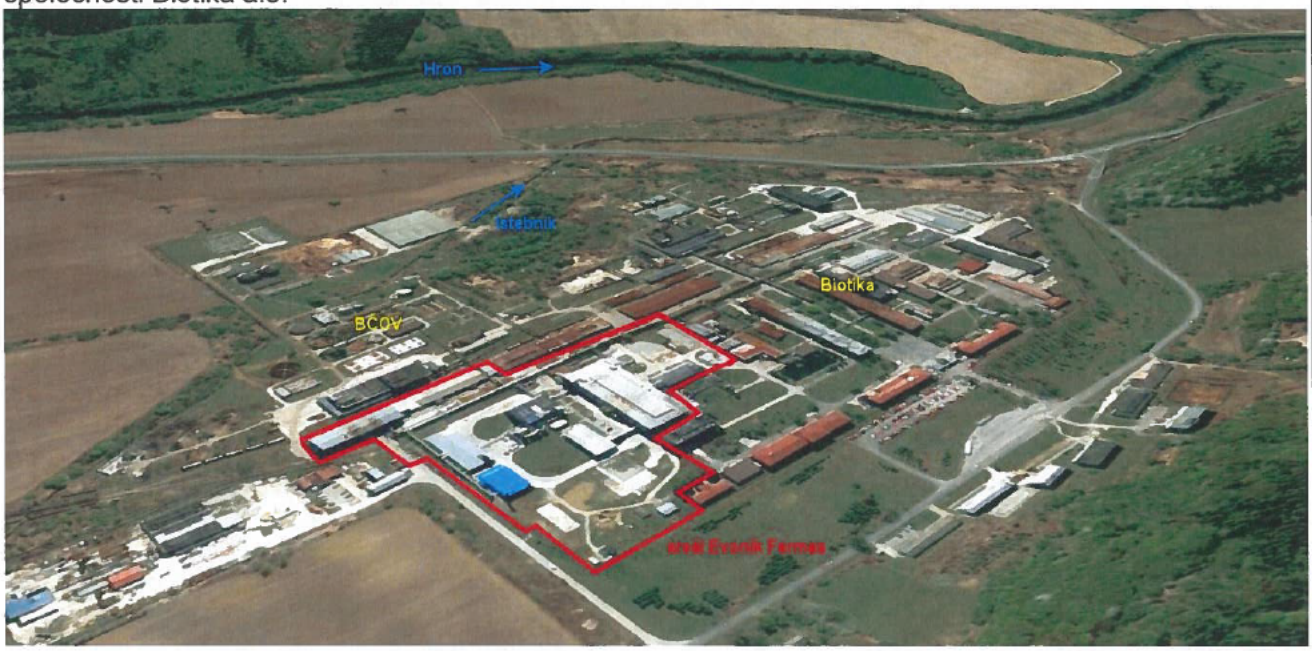

Umiestnenie v priemyselnom areáli (Mapa širších vzťahov je v prílohe 1.)

2. OPIS TECHNICKÉHO A TECHNOLOGICKÉHO RIEŠENIA

Spoločnosť Evonik Fermas s. r. o. je zameraná na výrobu rôznych biotechnologických produktov fermentačnou technológiou s projektovanou kapacitou 50 000 t/rok (výroba jedného výrobku, výroba viacerých druhov výrobkov podľa objednávok) a overovaciu výrobu bioproduktov podľa požiadaviek zákazníka 1000 – 5000 t/rok DM ekviv. (využívanie prevádzky na veľkoprevádzkové skúšky, overovanie nových výrobkov). Hlavným výrobkom sú biotechnologické produkty na báze fermentácie pre aplikácie určené na spracovanie vo farmaceutickom, kozmetickom, potravinárskom alebo chemickom priemysle. Zavedenie potravinárskej a GMP výroby si vyžiadalo oddelené stáčania a plnenia surovín a produktov.

2.1 Údaje o technológii

Výroba bude riešená nasledovnými základnými technologickými krokmi:

- Príprava inokula (očkovacej látky) v existujúcich laboratóriách na novom laboratórnom vybavení.
- Príprava médií – fermentačných pôd podľa predpísanej receptúry pre nový produkt (táto

receptúra je súčasťou intelektuálneho vlastníctva firmy) a príprava príkrmových roztokov, ktoré sa pridávajú počas rastu produkčného kmeňa.

- Sterilizácia médií parou – odstránenie divokých mikroorganizmomov vo fermentačnej pôde a bioreaktoroch - kontinuálnym resp. vsádzkovým sterilizátorom a skladovanie vysterilizovaných roztokov v prevádzkových nádržiach.
- Príprava biokatalyzátora - biomasy - v očkovacích tankoch (OT).
- Fermentácia/Biotransformácia - v produkčných fermentoroch (FT) za presne stanovených fyzikálnych a chemických podmienok s prídavkom živín a pomocných látok.
- Inaktivácia biokatalyzátora – inaktivácia mikroorganizmu a enzýmov za definovaných podmienok
- Separácia biomasy – oddelenie biomasy v separačnom zariadení. V tomto kroku dochádza k oddeleniu biomasy, ktorá sa stáva odpadom. Separácia môže byť viacstupňová.
- Prečistenie roztoku produktu - Roztok produktu je prečistený využitím aktivovaného uhlia alebo živice
- Vyzrážanie produktu - zmena rozpustnosti produktu a jeho vyzrážanie do tuhého skupenstva, vplyvom zahustenia, zmeny teploty a pH prídavkom pomocných látok. Zrážaniu môže predchádzať úprava koncetrácie produktu pomocou koncentračných procesov.
- Separácia tuhého produktu – oddelenie vyzrážaného produktu od kvapalnej fázy pomocou centrifúgy, alebo membránovej filtrácie, produkt sa ešte prečisťuje premývaním vyzrážaného produktu. V prípade potreby bude dvoj-stupňová.
- Sušenie – vysušenie produktu do finálnej formy.

Blokový diagram výroby zákazníckych aminokyselín:

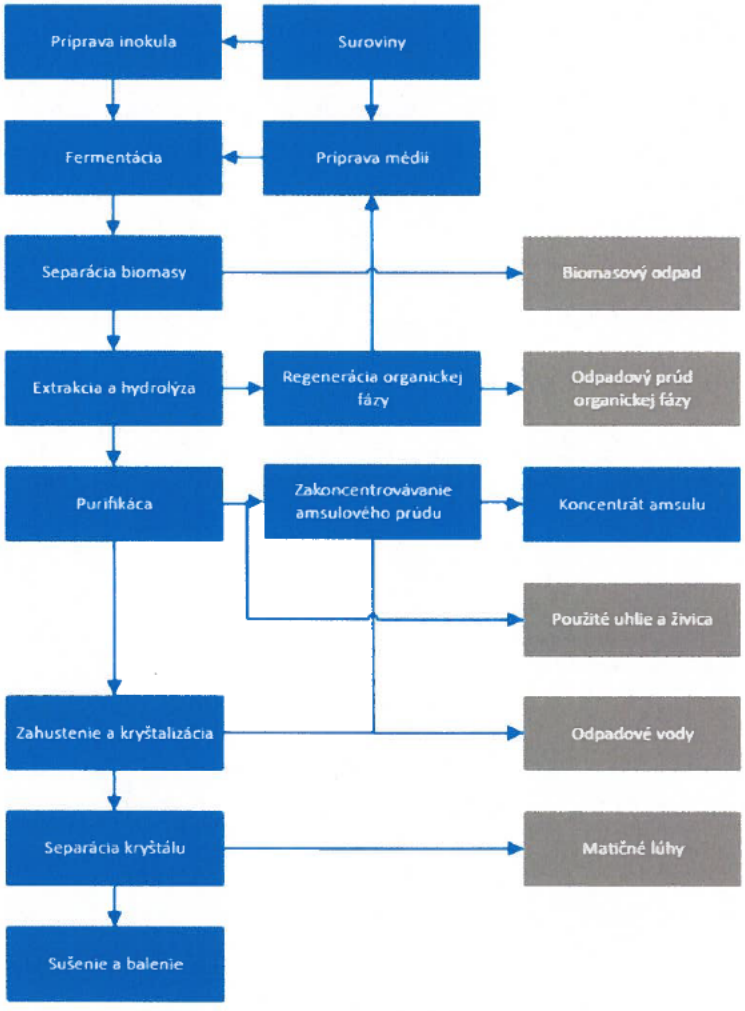

Výsledný produkt tohto procesu je zabalený, uskladnený a pripravený na transport. Predpokladané balenie produktu je do big-bagov v 20" kontajneri.

Výroba zákazníckych aminokyselín sa plánuje realizovať v kampaniach. Predpoklad produkcie je cca 50 - 400 t sušiny za rok (postupné navyšovanie výroby), pri fonde pracovnej doby 7.800 hodín za rok. Maximum ročnej výroby je do 500 t sušiny za rok.

Produkty sa budú dodávať zákazníkom ako suchý produkt alebo ako vlhký kryštál.

2.2 Údaje o technickom zariadení

Výroba aminokyselín bude prevažne realizovaná na existujúcich zariadeniach, ktoré budú v prípade potreby upravované a aj doplnené o nevyhnutné zariadenia pre uvažovanú výrobu, ako je napríklad kolóna na regeneráciu organickej fázy s uvažovaným umiestnením v objekte 312 a podobne. Mimo existujúcich výrobných budov bude potrebné postavenie zásobných nádrží na suroviny (Nádržový dvor so stáčacím a plniacim miestom –(pozičné číslo 1a), jednotku čistenia aktívnym uhlím – (pozičné číslo 5a), plniace miesto biomasy – (pozičné číslo 8b) . Výroba sa uskutoční na úkor iných produktov.

Využívajú sa laboratórne, očkovacie a produkčné fermentory a systémy prípravy existujúcich médií pre fermentáciu. Na izolácii sú to zásobné tanky, niektoré filtračné jednotky, kryštalizátory, centrifúgy, reverzná osmóza, sušiarne, odfarbovacie a SMB kolóny so prislúchajúcimi zariadeniami. Budú sa využívať jestvujúce sušiarne biotechnologických produktov. Existujúce technologické zariadenia a rozvody sa budú dopĺňať a upravovať podľa aktuálnej potreby výroby.

Nádržový dvor (534/1) so stáčacím/plniacim miestom (508): Bude vybavený tromi novými nádržami o veľkosti 70m^3/nádrž na vstupné a recyklované suroviny (OA, OAME) a miešanou nádržou na medziprodukt o veľkosti 50m^3/nádrž. Uvažuje sa so štyrmi nerezovými izolovanými skladovacími nádržami, umiestnených v novom nádržovom dvore. Nádržový dvor bude vybavený čerpadlami a tepelnými výmenníkmi pre dopravu a cirkuláciu surovín.

Jednotka čistenia aktívnym uhlím – (pri objekte **501**): Technologická jednotka čistenia je tvorená tromi nerezovými filtrami s náplňou aktívneho uhlia (objem cca 2m^3/filter), vrátane potrubných rozvodov a automatiky regenerácie. Umiestnená bude pod prístreškom, z južnej strany objektu 501, riešená ako prístavba.

Plniace miesto odpadovej biomasy (**524/1**): Bude tvorené plniacim miestom pre autocisterny resp. kontajnery.

2.3 Údaje o stavebnom riešení

Vybudovanie nového stáčacieho a plniaceho miesta pre stáčanie surovín a plnenie odpadovej biomasy diverzifikuje skladové hospodárstvo surovín a rozširuje možnosti plnenia odpadov aj ich plnením do autocisterien.

Stáčacie a plniace miesto bude budované ako univerzálne, v budúcnosti umožňujúce stáčať a plniť suroviny podobného charakteru (OA, OAME).

Pozícia výstavby je uvažovaná na voľnej nezastavanej ploche v rámci areálu závodu, na obrázku nižšie označené pozíciou **1a**. Stáčacie a plniace miesto bude tvoriť stavebný objekt č. **508**.

Jednotka čistenia aktívnym uhlím je uvažovaná ako malá jednopodlažná prístavba (odhadované rozmery š x h x v: 8m x 4m x 3,5m) z južnej strany objektu 501, označená je pozíciou **5a**.

Plniace miesto biomasy je označené na obrázku nižšie pozíciou **8b** (stavebný objekt č. 524/1).

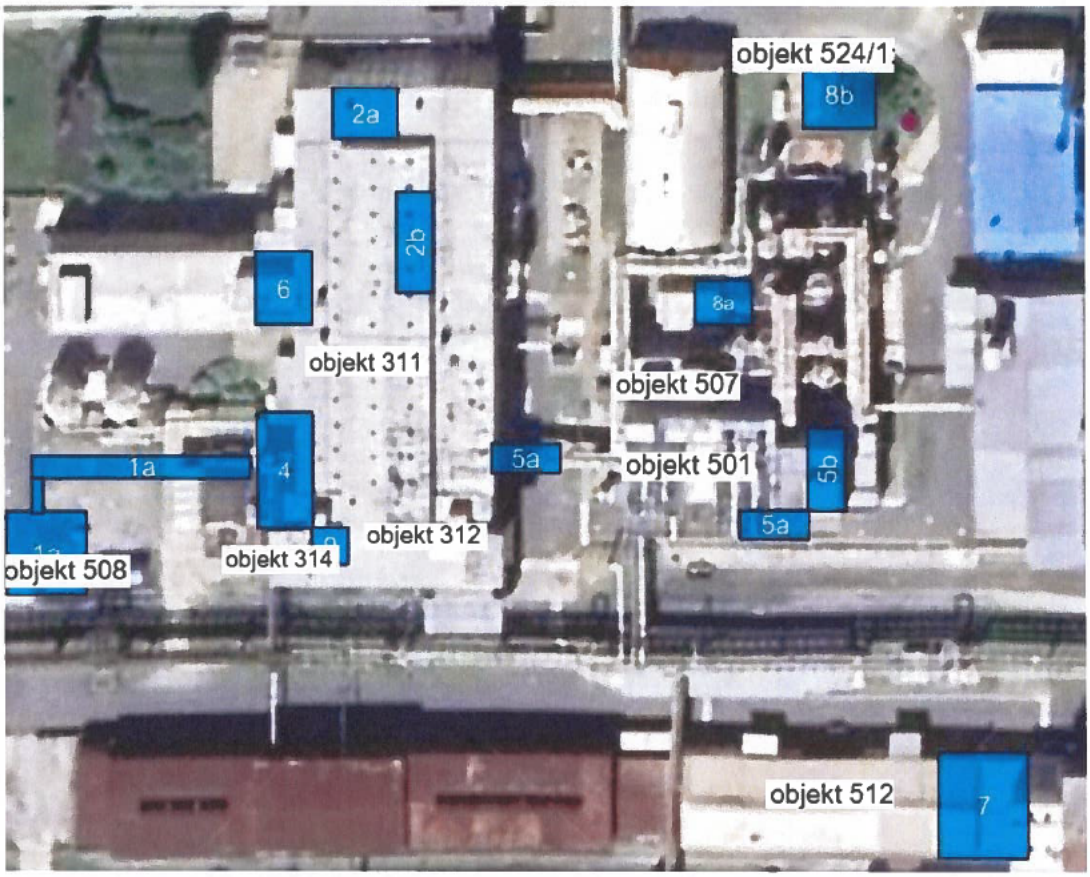

Legenda:

Nové objekty:

objekt 508: Nádržový dvor .... 1a (Nádržový dvor a stáčacie a plniace miesto, vrátane dopojenia potrubného mosta)

objekt 524/1: Plnenie biomasy ... 8b

Miesta využitia a úpravy existujúcej technológie v objektoch:

objekt 311: Fermentačná hala ... 2a, 4, 6

objekt 312: Výroba médií I ... 2b, 5a, 3 (kolóna na regeneráciu organickej fázy)

objekt 314: Výroba médií II ... 9

objekt 501: Izolácia produktov ... 5b

objekt 507: Nádržový dvor ... 8a

objekt 512: Sušiareň ... 7

Navrhované objekty budú umiestnené na čiastočne spevnených plochách, väčšinou uvoľnených po predošlej výstavbe, bez požiadaviek na výrub stromovej resp. krovinnej vegetácie. Technické riešenie skladovacích a manipulačných priestorov v existujúcich objektoch je riešené v súlade s najlepšími dostupnými technikami a rovnako bude riešené aj v novoriešených objektoch. Všetky objekty so znečisťujúcimi látkami budú zabezpečené záchytnými / havarijnými nádržami v súlade s vyhláškou MŽP SR č. 200/2018 Z. z.

Stáčacie a plniace miesta (1a, 8b) budú vybavené záchytnou vaňou v pôdoryse stáčacieho miesta s príslušným objemom podľa platnej legislatívy. Vaňa bude zaústená do havarijnej nádrže s objemom podľa najväčšej stáčanej cisterny (50 m^3) tak, aby zachytili znečisťujúcu látku, ktorá unikne pri havárii. K stáčaciemu miestu bude privedená pitná voda.

Stáčacie a plniace miesto budú pozostávať zo:

- stáčacieho miesta s pôdorysom pre najväčšiu uvažovanú cisternu 50m^3
- prestrešenia
- havarijnej nádrže, respektíve so záchytnou nádržou s prepojením na vyhovujúcu havarijnu nádrž.

Obj. č. 508 (1a) pre nádrže 3 x 70 m^3, 1 x 50 m^3, a súvisiacej technológie (čerpadlá, výmenníky tepla, potrubné systémy, ...), objem skladovaných látok: 260 m^3, objem záchytnej / havarijnej nádrže: min. 70 m^3; pôdorysné rozmery nádržového dvora: cca 25 m x 20 m; železobetónová vaňa s obrubou a betónovými základmi pre skladovacie nádrže, bez odtoku; podlahu vrátane základov a obrubu havarijnej vane tvorí nášľapná chemicky odolná vrstva s povrchovou úpravou, ktorá odoláva pôsobeniu používaných skladovaných látok. Odhadovaný objem výkopov je cca 350,00 m^3 zeminy.

Predpokladaná skladba nových stavebných konštrukcií (záchytná / havarijná nádrž):

- povrchová chemicky odolná úprava povrchu (žb. doska a betónová obruba) ,
- monolitická spádovaná železobetónová doska z vodostavebného betónu vystužená pri oboch povrchoch oceľovou výstužou,
- hydroizolácia (napr. Fatrafol) + 2x geotextília (napr. TATRATEX),
- podkladný betón,
- zhutnený štrkový zásyp, ,
- rastlý terén.

Pod základovou doskou bude hydroizolácia na báze PVC, (napr. zn. Fatrafol), uložená medzi dvomi vrstvami geotextílie, táto bude po obvode vonkajších stien vytiahnutá na úroveň zvislých konštrukcií obruby.

Skladovanie a manipulácia so znečisťujúcimi látkami budú riešené tak, aby boli splnené podmienky právnych a technických predpisov vzťahujúcich sa na príslušné druhy znečisťujúcich látok a v súlade s nimi bude navrhnuté technické zabezpečenie skladových, prevádzkových priestorov, havarijných vaní a záchytných nádrží pre prípad havarijných únikov. V prípade ekonomickej opodstatnenosti je možné riešiť skladovanie znečisťujúcich látok v dvojplášťových nádržiach.

Prístavba obj. 501: Jednotka čistenia aktívnym uhlím je uvažovaná ako malá jednopodlažná prístavba (odhadované rozmery š x h x v: 8m x 4m x 3,5m) z južnej strany objektu 501. Prístavba bude riešená oceľovou konštrukciou s izolačnými panelmi podľa štandardu prevádzky. Technológia aktívneho uhlia bude umiestnená na železebetónovej vane s obrubou s chemicky odolnou úpravou povrchu. Priestor prístavby bude temperovaný, vstup do prístavby bude riešený prednostne rolovacími bránami.

Obj. č. 524/1 (8b) Stáčacie miesto biomasy sa bude nachádzať severozápadne od existujúceho obj. č. 524 Stáčanie kyseliny sírovej. Navrhovaný objekt bude umiestnený v priestore nespevnenej zatrávnenej plochy.

V priestore napojenia nového stáčacieho miesta biomasy na jestvujúcu vnutroareálovú komunikáciu je potrebné vybúranie betónových cestných obrubníkov, čo si vyžiada dočasné obmedzenie (zúženie tejto komunikácie).

Predmetom výkopových prác je výkop stavebnej jamy pre monolitickú základovú železobetónovú dosku rozmerov podľa výkresovej dokumentácie, v úrovni -0,900 m až -1,000 m a vyhĺbenie zeminy pre monolitickú železobetónovú pätku a priľahlú dlažbu z betónových tvárnic. Odhadovaný objem výkopov je cca 160,00 m^3 zeminy.

Navrhovaná základová konštrukcia je železobetónová pätka pod oceľovú nosnú konštrukciu otočného plniaceho ramena a doska hrúbky 300 mm (horná hrana v úrovni +0,000 m), ktorej časť bude mať 1% spád (horná hrana v úrovni -0,100 m). Táto bude uložená na podkladnom betóne hrúbky 100 mm a zhutnenom štrkovom násype hr. 500 mm, ktoré budú kopírovať spád.
Všetky základové konštrukcie budú monolitické, železobetónové.

Skladba navrhovanej plochy stáčania:
- povrchová úprava BASF Ucrete UD 200 (žb. doska a betónová obruba) ,
- monolitická spádovaná železobetónová doska z vodostavebného betónu VT50-C25/30 vystužená pri oboch povrchoch oceľovou výstužou 10425 (V), hr. 300 mm,
- hydroizolácia Fatrafol + 2x geotextília TATRATEX 300g/m2,
- podkladný betón C8/10 (B10) , hr. 100 mm,
- zhutnený štrkový zásyp, zhutniť na únosnosť 200 kPa, hr. 500 mm,
- rastlý terén.

Pod základovou doskou bude hydroizolácia na báze PVC, zn. Fatrafol, uložená medzi dvomi vrstvami geotextílie, táto bude po obvode vonkajších stien vytiahnutá 300 mm na úroveň upraveného terénu. Okapový chodník okolo stáčacieho miesta bude upravený z betónových dlaždíc rozmeru 500x500 mm, hr . 50 mm, na štrkovom lôžku.

Obj. č. 312 (3) Bude pridaná kolóna na regeneráciu organickej fázy.

Kapacita výroby ostáva bez zmien. Realizáciou navrhovanej zmeny činnosti nedôjde k navýšeniu celkových výrobných kapacít v prevádzke Evonik Fermas, Slovenská Ľupča. Z dôvodu rozšírenia sortimentu produktov sa nové suroviny, medziprodukty a odpady skladujú a čerpajú oddelene.

2.4 Požiadavky na vstupy súvisiace so zmenou činnosti

2.4.1 Záber pôdy

Zmena činnosti bude realizovaná v areáli Evonik Fermas s.r.o., na parcelách 1950, 1989/44, 1909/4, 1989/38, 1989/41, 1948 (k.ú. Slovenská Ľupča) vo vlastníctve navrhovateľa. Stavbou nevznikajú nároky na záber poľnohospodárskej ani lesnej pôdy. Parcela, na ktorej sa nachádzajú existujúce výrobné objekty je klasifikovaná ako zastavané plochy a nádvoria. K zásahu do už zastavaného územia v areáli podniku dôjde pri výstavbe stáčacích a plniacich miest kvapalných surovín, produktov a odpadov (biomasa), pri výstavbe nového nádržového dvora pre suroviny a medziprodukty a úprav súvisiacej infraštruktúry.

2.4.2 Spotreba vody

2.4.2.1 Pitná voda

Prevádzka je zásobovaná pitnou vodou z verejného vodovodu Stredoslovenskej vodárenskej spoločnosti, a.s., Banská Bystrica, z existujúcej vodovodnej prípojky. Zdrojom vody pre tento vodovod je prameň Ľadová studňa (400 l/s) 1,5 km severne od Slovenskej Lupče.
V hodnotenej prevádzke pitná voda slúži pre potreby výrobnej technológie a sociálne účely zamestnancov. Pitná voda, ktorá bude privedená k stáčaciemu a plniacemu miestu, je potrebná pre oplachy cisterien a prislúchajúcich trás. Spotreba pitnej vody pre prevádzku sa nezvýši. Potreba vody pre sociálne účely sa nemení, nakoľko nedochádza k nárastu pracovníkov.
Spôsob merania množstva pitnej vody: Fakturačný podružný vodomer fy Evonik Fermas s.r.o. osadený vo vodomernej šachte na prípojke DN 250 mm v areáli Evonik Fermas s.r.o.

2.4.2.2 Úžitková voda

Úžitková voda sa používa na chladenie zariadení a výrobu demineralizovanej vody. Spotreba úžitkovej vody sa nezvýši.

Zdroje úžitkovej vody

a) primárne zdroje úžitkovej vody – voda z dvoch hĺbkových vrtov vlastných podzemmných studní a ďalšia úžitková voda je dodávaná na základe zmluvy so spoločnosťou Biotika a.s. z oberného miesta na rieke Hron, na koryte potokov Ľupčica a Driekyňa a zo studne vo vlastníctve a v prevádzke Biotika a.s., ktorá je odoberaná na účely chladenia technológie. Pri vstupe do areálu Evonik Fermas je odberné miesto a množstvo odobratej vody je merané.

b) sekundárne zdroje úžitkovej vody – vlastné zdroje sekundárnej chladiacej vody sú chladiace vody, ktoré už prešli technologickým procesom a po ich ochladení existujúcimi chladiacimi vežami, chillermi ich možno opakovane použiť do ďalšieho technologického procesu.

Realizáciou navrhnutých zmien sa nemení súčasná spotreba chladiacej vody v závode EVONIK FERMAS s.r.o.

2.4.2.3 Demineralizovaná voda

Okrem chladiacej vody sa v procese využíva aj demineralizovaná voda (demi-voda) z existujúceho rozvodu. Súčasne s týmto projektom sa rieši aj vybudovanie nového zariadenia na výrobu demi vody. Celková spotreba demi vody sa začlenením novej výroby nezvýši.

2.4.3 Surovinové zdroje

Počas výstavby nového stáčacieho miesta zdrojmi stavebných materiálov budú dodávateľské organizácie. Údaje o dodávateľskom zabezpečení resp. subdodávateľoch, vyplývajúcich z navrhovaného členenia stavby (objektovej skladby) budú spresnené v dalšom stupni projektovej prípravy.

Vstupné aj pomocné suroviny podľa schválenej špecifikácie sa získavajú nákupom od vybraných dodávateľov. Zmenou činnosti dochádza k doplneniu surovinových zdrojov. Novými surovinami sú:

- Olejová kyselina (OA)
- Metyloktanoát (OAME)

2.4.4 Energetické zdroje

2.4.4.1 Elektrická energia

Areál spoločnosti Evonik Fermas s.r.o. je zásobovaný elektrickou energiou prostredníctvom verejnej rozvodnej siete z „Distribučnej rozvodne" do „Vstupnej rozvodne„ prostredníctvom dvoch liniek.

Novo navrhované elektrospotrebiče predmetnej stavby budú napojené na jestvujúce VN/NN rozvodné systémy EVONIK FERMAS s.r.o., ktoré majú pre tento účel dostatočnú kapacitu; v prípade potreby lokálneho navýšenia spotreby el. energie tam, kde to bude ekonomicky opodstatnené, je možné riešenie doplnenia miestneho transformátora nízkeho napätia, umiestneného v budove, resp. v kioskovom prevedení s umiestnením v blízkosti lokálne zvýšenej spotreby v rámci areálu.

Neočakáva sa navýšenie celkovej spotreby elektrickej energie v rámci areálu.

2.4.4.2 Teplo

Realizáciou týchto zmien sa nemenia súčasné nároky na teplo a palivá v závode EVONIK FERMAS s.r.o..

2.4.4.3 Zemný plyn

Spoločnosť Evonik Fermas s.r.o. je zásobovaná zemným plynom z VVT siete SPP. V areáli spoločnosti je vybudovaná regulačná stanica, v ktorej sa tlak plynu reguluje na ST.
Spotreba zemného plynu sa zmenou činnosti nemení.

Požiadavky na tepelno-energetické médiá - budú plne kryté vlastnými zdrojmi.

2.4.4.4 Para

Bude použitá para (0,5 Mpag, 158,9 °C) z jestvujúceho rozvodu v spoločnosti, pre potreby ohrevu médií pri príprave médií a ich sterilizácii. Spotreba pary sa nezvýši.

2.4.4.5 Stlačený vzduch

Stlačený procesný vzduch pochádza z existujúcej vlastnej kompresovne a má tlak 2,5 bar, inštrumentálny vzduch má tlak 6 bar rosný bod -40°C, bez oleja a mechanických nečistôt. Prepravuje sa do výroby existujúcimi rozvodmi stlačeného vzduchu. Spotreba technologického vzduchu sa zmenou činnosti nemení.

2.4.5 Nároky na dopravu a inú infraštruktúru

Dopravná a iná základná infraštruktúra je vybudovaná v rámci priemyselného areálu Evonik Fermas s.r.o. - Biotika a.s. a je postačujúca pre potreby existujúcej výroby. Nové stáčacie a plniace miesta tvorené spevnenou betónovou plochou budú napojené na jestvujúce vnútroareálové komunikácie. Intenzita dopravy sa zmenou zámeru nemení.
Prejazd cez stáčacia a plniace miesta bude podľa možnosti zakruhovaný.
Areál spoločnosti Evonik Fermas s.r.o. je súčasťou priemyselného areálu Príboj neďaleko obce Slovenská Ľupča. Je napojený na cestnú komunikáciu, ktorá spája Banskú Bystricu s obcou Slovenská Ľupča.

2.4.6 Nároky na pracovné sily

Počas výstavby budú nároky pokryté kvalifikovanými pracovnými silami zamestnancov dodávateľských stavebných organizácií.
Prevádzka nových stáčacích a plniacich miest a nádržového dvora a upravenej výrobnej technológie si nevyžiada podstatný nárast nových pracovných síl, a bude prevažne zabezpečená zo súčasného stavu zamestnancov.

2.5 Údaje o výstupoch

2.5.1 Zdroje znečisťovania ovzdušia

Emisie počas výstavby

- Bodové zdroje znečistenia sa počas výstavby nepredpokladajú.
- Líniové zdroje znečistenia budú predstavované prevádzkou stavebnej techniky, pri navážaní stavebného materiálu a odvoze odpadov. Podľa predpokladov a skúseností z podobných zámerov môžeme očakávať maximálne dopravné zaťaženie v čase zemných prác. Odhad emisií z líniových zdrojov v celej etape výstavby nie je možné spoľahlivo predikovať.
- Plošné zdroje – za plošný zdroj znečistenia ovzdušia možno považovať vlastné stavenisko počas búracích prác a výstavby stáčacieho miesta. Stavebné mechanizmy a súvisiaca nákladná doprava budú zdrojom prašnosti a emisií. Znečistenie sa prejaví lokálne priamo na stavenisku a v menšej miere na prístupovej komunikácii. Prach sa môže v určitom rozsahu uvoľnovať do ovzdušia aj priamo z obnaženého pôdneho krytu pri zemných prácach ako aj z depónií vplyvom vetra. Vplyvy budú lokálne a dočasné, nepredpokladá sa významné zhoršenie kvality ovzdušia a intenzitu znečistenia je možné minimalizovať vhodnými opatreniami.

Emisie počas prevádzky

Prevádzka „Výroba biotechnologických produktov" je podľa prílohy č. 1 k vyhláške MŽP SR č. 248/2023 Z. z. o požiadavkách na stacionárne zdroje znečisťovania ovzdušia veľkým zdrojom znečisťovania ovzdušia kategorizovaným ako:

4. Chemický priemysel
4.10.1 Výroba organických zlúčenín obsahujúcich kyslík
4.12.1 Výroba organických zlúčenín obsahujúcich dusík okrem močoviny

s kapacitou výroby > 0.

Navrhovanou zmenou vznikne nový zdroj znečisťovania ovzdušia.

Kategorizácia nového zdroja znečistenia ovzdušia :

4.99 Ostatné neuvedené chemické výroby vrátane spracovania surovín a medziproduktov a produktov - **členenie podľa bodu 2.99** – organické plyny a pary

Znečisťujúce látky :

4. skupina – organické plyny a pary,
4. podskupina - organické látky vyjadrené ako celková suma prchavých organických zlúčenín (VOC) alebo organické látky vyjadrené ako celkový organický uhlík (TOC)

Odlučovacie zariadenia budú navrhnuté tak, aby boli dodržané emisné limity uvedené vo Vyhláška MŽP SR č. 248/2023 Z. z. o požiadavkách na stacionárne zdroje znečisťovania ovzdušia.

2.5.2 Odpadové vody

Spoločnosť Evonik Fermas s.r.o. vypúšťa všetky druhy odpadových vôd (z povrchového odtoku, chladiace, splaškové, priemyselné) do vnútroareálovej delenej kanalizácie. Stoková sieť je technicky súčasťou stokovej siete Biotiky, ale vo vlastníctve spoločnosti Evonik Fermas. Odpadové vody sú do stokovej siete vypúšťané v zmysle kanalizačného poriadku Evonik Fermas s.r.o., ktorý je v súlade s Prevádzkovým poriadkom kanalizácie spoločnosti Biotika a.s. a ČOV a.s. a požiadavkami vodohospodárskeho orgánu a technickej možnosti jestvujúcej kanalizácie.

Kanalizácia priemyselných a splaškových vôd zbiera všetky odpadové vody z výrobného procesu a sociálnych zariadení a vyúsťuje do čistiarne odpadových vôd ČOV a.s. Odpadové vody z obsahom obzvlášť škodlivých látok nie sú vypúšťané do kanalizácie.

Vyčistená odpadová voda z ČOV je odvádzaná do potoka Dolný Istebník a následne do Hrona.

Kanalizácia dažďových a chladiacich vôd odvádza vody z povrchového odtoku zo striech objektov, spevnených plôch a chladiace vody. Napája sa na kanalizačný systém Biotiky s vyústením do povrchového toku Dolný Istebník a odtiaľ do rieky Hron.

Množstvo vyprodukovaných odpadových vôd v roku 2022 odvedených do kanalizácie a na zmluvnú ČOV a.s. bolo 391 828 m^3.

Na novom stáčacom a plniacom mieste budú vznikať nasledovné odpadové vody:

Odpadové vody priemyselné predstavujú oplachové odpadové vody z oplachov cisterien a prislúchajúcich trás. Tieto oplachové odpadové vody budú odvádzané technologickými potrubiami (rovnako ako oplachy z výrobnej technológie) podľa charakteru buď do neutralizačnej nádrže alebo priamo do kanalizácie priemyselných a splaškových vôd.

Úkapy a prípadné dažďové vody budú zachytávané v havarijnej nádrži stáčacieho miesta a následne po analýze do existujúcej kanalizácie priemyselných a splaškových vôd v prípade, že budú spĺňať podmienky kanalizačného poriadku. V prípade nevyhovujúcej analýzy budú likvidované oprávnenou organizáciou.

Vybrané kvapalné technologické odpady budú zbierané do IBC kontajnerov resp. autocisterien a budú likvidované oprávnenou organizáciou.

Zámerom nedôjde k navýšeniu množstva priemyselných odpadových vôd oproti povoleným množstvám.

Odpadové vody splaškové zo sociálnych zariadení sú odvedené do kanalizácie priemyselných a splaškových vôd. Množstvo splaškových vôd sa oproti súčasnému stavu nemení, nakoľko nedôjde k podstatnému nárastu pracovníkov.

Vody z povrchového odtoku - dažďové vody z rozšírenej priľahlej plochy stáčacích a plniacich miest sa odvedú do jestvujúceho kanalizačného systému. Ich množstvo sa oproti súčasnému stavu podstatne nemení.

Postup pri vypúšťaní odpadových vôd z hľadiska množstva a kvality, zaznamenávania upravuje záväzná smernica „Kanalizačný poriadok" Evonik Fermas s.r.o.. Hlavná kanalizačná stoka sa napája na kanalizačný systém Biotiky, ktorý je vyústený do povrchového toku.

Monitoring odpadových vôd vypúšťaných z prevádzky bude zabezpečený v laboratóriách prevádzkovateľa a v laboratóriách ČOV a. s., Slovenská Ľupča.

2.5.3 Odpady

Produkcia odpadov z navrhovanej zmeny činnosti sa predpokladá počas výstavby a počas prevádzky. Odpady, ktoré budú vznikať pri výstavbe a prevádzke hodnotenej činnosti sú v nasledujúcich tabuľkách zaradené podľa druhu odpadu (podľa Katalógu odpadov v zmysle vyhlášky MŽP SR č. 365/2015 Z. z., ktorou sa ustanovuje Katalóg odpadov v znení neskorších predpisov).

Tab. 1: Odpady vznikajúce pri realizácii stavby

Katalógové číslo odpadu	Názov druhu odpadov	Kategória odpadu	Predpokladané množstvo t
08 01 11	odpadové farby a laky obsahujúce organické rozpúšťadlá alebo iné nebezpečné látky	N	0,2
08 01 12	odpadové farby a laky iné ako uvedené v 08 01 11	O	
15 01 01	obaly z papiera a lepenky	O	0,25
15 01 02	obaly z plastov	O	0,1
15 01 03	obaly z dreva	O	0,5
15 01 10	obaly obsahujúce zvyšky nebezpečných látok alebo kontaminované nebezpečnými látkami	N	0,5
15 02 02	absorbenty, filtračné materiály vrátane olejových filtrov inak nešpecifikovaných, handry na čistenie, ochranné odevy kontaminované nebezpečnými látkami	N	0,5
15 02 03	absorbenty, filtračné materiály, handry a ochranné odevy iné ako v 15 02 02	O	0,1
17 01 01	betón (existujúce spevnené plochy)	O	20
17 04 05	železo a oceľ	O	5
17 04 11	káble iné ako uvedené v 17 04 10	O	0,3
17 05 06	výkopová zemina iná ako uvedená v 17 05 05	O	510
17 06 04	izolačné materiály iné ako uvedené v 17 06 01 a 17 06 03	O	0,5
17 09 03	iné odpady zo stavieb a demolácií vrátane zmiešaných odpadov obsahujúce nebezpečné látky	N	
17 09 04	zmiešané odpady zo stavieb a demolácií iné ako uvedené v 17 09 01, 17 09 02 a 17 09 03	O	0,5
20 03 01	zmesový komunálny odpad	O	0,5

So vzniknutými odpadmi počas realizácie stavby bude nakladané v súlade s požiadavkami legislatívy.

Investor stavby vytvorí v rámci zariadenia staveniska podmienky na triedenie a zhromažďovanie jednotlivých druhov odpadov v súlade s pravidlami v oblasti odpadového hospodárstva. Pre každý druh odpadu bude určený spôsob nakladania a ukladania v rámci dočasnej skládky.

Hmotnostne / objemovo najvýznamnejším vznikajúcim odpadom bude podľa predpokladu výkopová zemina. Výkopová zemina bude prednostne využívaná na spätné zásypy a terénne úpravy v rámci areálu. S nekontaminovanou suťou a výkopovou zeminou bude nakladané v súlade s platnou legislatívou (skládkovanie).

Využiteľné odpady budú odovzdané do povolených zariadení na zhodnotenie a zber odpadov.

Nevyužiteľné odpady sa zneškodnia na vhodnej skládke v blízkosti stavby.

Tab. 2: Predpokladané druhy odpadov vznikajúce po zmene počas prevádzky

Katalógové číslo odpadu	Názov druhu odpadov	Kategória odpadu	Spôsob zhodnotenia/ zneškodnenia
02 03 04	látky nevhodné na ďalšie spracovanie (biomasa)	O	Zhodnotenie v anaeróbii ČOV a.s. Slovenská Ľupča, respektíve inou oprávnenou osobou.
13 02 08	iné motorové, prevodové a mazacie oleje	N	Zhromažďovanie v kontajneri a odvoz na zhodnotenie DETOX spol. s r.o. Banská Bystrica
15 02 02	absorbenty, filtračné materiály vrátane olejových filtrov inak nešpecifikovaných, handry na čistenie, ochranné odevy kontaminované nebezpečnými látkami (zachytávanie odkvapov, rozliatí, únikov pri poruche tesnosti)	N	Zhromažďovanie v kontajneri, po naplnení odvoz na zneškodnenie (Detox spol. s r.o. Banská Bystrica)
15 02 03	absorbenty, filtračné materiály, handry na čistenie ochranné odevy iné ako uvedené v 15 02 02	O	Zhodnotenie DETOX spol. s r.o. Banská Bystrica
16 05 07	vyradené anorganické chemikálie pozostávajúce z nebezpečných látok alebo obsahujúce nebezpečné látky	N	spracované oprávnenou organizáciou alebo využívané ako vedľajší produkt
16 05 08	vyradené organické chemikálie pozostávajúce z nebezpečných látok alebo obsahujúce nebezpečné látky	N	spracované oprávnenou organizáciou alebo využívané ako vedľajší produkt

Vznik ďalších prípadných odpadov bude upresnený v ďalšom stupni projektovej dokumentácie.

Evonik Fermas s.r.o. zhodnocuje alebo zneškodňuje vzniknuté odpady prostredníctvom zmlúv s oprávnenými organizáciami: (Detox s.r.o. Banská Bystrica, Conformity s.r.o. Sliač, SF Soepenberg s.r.o. Trnava, EBA s.r.o. Bernolákovo, Elektro-Recycling, s.r.o. Banská Bystrica, EKO Qelet Žiar nad Hronom, ČOV, a.s.).

Množstvá vznikajúcich odpadov sú a budú evidované a budú plnené všetky povinnosti vyplývajúce z požiadaviek platnej legislatívy a rozhodnutí orgánov štátnej správy.

Nebezpečné odpady prevádzkovateľ zhromažďuje a bude zhromažďovať a skladovať na vyhradených miestach.

Pri nakladaní s odpadmi Evonik Fermas, s.r.o. dodržiava záväznú hierarchiu odpadového hospodárstva, povinnosť odpady recyklovať, zhodnocovať pri svojej činnosti. V prípade, že to nebude schopný zabezpečiť, odpad takto nevyužitý ponúkne na recykláciu inému, a ak nebude možné alebo účelné zabezpečiť iné zhodnotenie odpadu, zabezpečí jeho zneškodnenie.

Vznikajúce odpady budú na základe zmluvy odovzdávané organizáciám, ktoré disponujú potrebnými oprávneniami.

Komunálny odpad vznikajúci počas prevádzky sa bude zhromažďovať v jestvujúcich zberných kontajneroch obce a centrálne zneškodňovať v súlade so všeobecne záväzným nariadením obce.

2.5.4 Zdroje hluku

Počas výstavby výstavby možno očakávať zvýšenie hluku spôsobené pohybom stavebných mechanizmov v priestore staveniska. Tento vplyv však bude obmedzený na priestor stavby a časovo obmedzený na dobu výstavby, predovšetkým v čase terénnych úprav.
Pre stavebnú činnosť možno uvažovať s orientačnými hodnotami akustického tlaku vo vzdialenosti 7 m od obrysu jednotlivých strojov.
Rozsah hladín hluku je určený výkonom daného stroja a jeho zaťažením. Nárast hlukovej hladiny pri nasadení viacerých strojov nemá lineárny aditívny charakter. Možno predpokladať, že pri nasadení viacerých strojov narastie hluková hladina na hodnotu 90 – 95 dB(A). Tento hluk sa nedá odcloniť protihlukovými opatreniami vzhľadom na premenlivosť polohy nasadenia strojov, ale dá sa riadiť len dĺžka jeho pôsobenia v rámci pracovného dňa.

Počas prevádzky stáčacích a plniacich miest najvýznamnejšími zdrojmi hluku budú čerpadlá, dopravné a potrubné trasy.
Ochrana životného prostredia pred nepriaznivými účinkami hluku a vibrácií z dopravy a iných zdrojov je stanovená vyhláškou MZ SR č. 549/2007 Z.z.(ďalej „vyhláška"), ktorou sa ustanovujú podrobnosti o prípustných hodnotách hluku, infrazvuku a vibrácií a o požiadavkách na objektivizáciu hluku, infrazvuku a vibrácií v životnom prostredí v znení neskorších predpisov.

Prípustná hodnota ekvivalentnej hladiny A akustického zvuku vo vonkajšom prostredí závisí od kategórie územia, charakteru užívania budov a denného času. Navrhované stroje aj zariadenia budú umiestnené hlavne v areáli Evonik Fermas s.r.o., ktorého územie v zmysle tabuľky č. 1 prílohy k citovanej vyhláške patrí do IV. kategórie územia – územie bez obytnej funkcie, výrobné zóny, areály závodov. Pre túto kategóriu je pre hluk z iných zdrojov prípustná hodnota pre deň, večer aj pre noc $L_{Aeq,p}$ = 70 dB.

Vzhľadom na situovanie prevádzky v priemyselnej zóne, v dostatočnej vzdialenosti od najbližšej obytnej zástavby, nie je predpoklad, že hluk vznikajúci v súvislosti s prevádzkou nových zariadení ovplyvní okolie obytnej zástavby.

2.5.5 Zdroje vibrácií

Zdrojom vibrácií pri výstavbe bude doprava materiálov ťažkými nákladnými automobilmi. Dopravné otrasy z cestnej dopravy sa významne prejavujú najviac do vzdialenosti niekoľkých metrov od miesta vzniku.

Prítomnosť vibrácií počas prevádzky je v primeranej miere viazaná len na bezprostredné okolie niektorých komponentov technologickej zostavy /napr. čerpadlá a pod./. Na základe uvedeného je tak predpoklad, že navrhovaná zmena vzhľadom k svojmu charakteru nie je spojená s relevantnou zmenou prevádzkou generovaných vibrácií.

2.5.6 Zdroje žiarenie a iné fyzikálne polia

V zmenenej prevádzke nebudú inštalované zariadenia, ktoré by mohli byť zdrojom elektromagnetického alebo rádioaktívneho žiarenia v zdraviu škodlivej intenzite.

2.3.7 Zdroje tepla, zápachu

Šírenie zápachu a tepla sa zmenou navrhovanej činnosti nepredpokladá.

2.5.9 Vyvolané investície

Nie sú.

3. PREPOJENIE S OSTATNÝMI PLÁNOVANÝMI A REALIZOVANÝMI ČINNOSŤAMI V DOTKNUTOM ÚZEMÍ A MOŽNÉ RIZIKÁ HAVÁRIÍ VZHĽADOM NA POUŽITÉ LÁTKY A TECHNOLÓGIE

Navrhovaná zmena činnosti bude súčasťou výroby biotechnologických produktov výrobného areálu Evonik Fermas s.r.o. Slovenská Ľupča. Nemá väzby na výstavbu mimo areálu podniku.

Svojím charakterom zámer nepredstavuje zvýšené riziko vzniku havárií v území. Pri stavebnej činnosti budú používané bežné postupy a bežné stavebné materiály. Prevažná väčšina surovín je rovnaká ako pri súčasnej prevádzke.

4. DRUH POŽADOVANÉHO POVOLENIA NAVRHOVANEJ ČINNOSTI PODĽA OSOBITNÝCH PREDPISOV

Zmena integrovaného povolenia č. 3220-19402/47/2014/Jed/473510114 zo dňa 30.09.2014 v znení neskorších zmien a vydanie stavebného povolenia.

5. VYJADRENIE O PREDPOKLADANÝCH VPLYVOCH ZMENY NAVRHOVANEJ ČINNOSTI PRESAHUJÚCICH ŠTÁTNE HRANICE

Vplyvy súvisiace so zmenou navrhovanej činnosti nebudú vzhľadom na svoj charakter a rozsah presahovať štátne hranice. Navrhovaná zmena činnosti nepatrí do zoznamu činností podliehajúcich povinne medzinárodnému posudzovaniu podľa Prílohy č.13 k zákonu č. 24/2006 Z. z., nespĺňa všeobecné kritériá značne nepriaznivého vplyvu presahujúceho štátne hranice podľa Prílohy č.14 k zákonu. Vzhľadom na to, zmena navrhovanej činnosti nenapĺňa ustanovenia § 40 odsek 1, písm. b) zákona NR SR č. 24/2006 Z. z. v znení neskorších predpisov.

6. ZÁKLADNÉ INFORMÁCIE O SÚČASNOM STAVE ŽIVOTNÉHO PROSTREDIA DOTKNUTÉHO ÚZEMIA VRÁTANE ZDRAVIA ĽUDÍ

Prevádzka výroby, v ktorej bude realizovaná zmena sa nachádza v priemyselnej zóne v západnej časti obce Slovenská Ľupča. V oblasti medzi Slovenskou Ľupčou a Banskou Bystricou sú sústredené priemyselné aktivity chemického a farmaceutického priemyslu, priemyslu stavebných hmôt, priemyslu nakladania s odpadmi a v širšom okolí aj poľnohospodárska činnosť.
Súčasná krajinná štruktúra odráža súčasný stupeň využitia územia v okolí Slovenskej Ľupče. Možno vyčleniť nasledovné prvky: lesy, nelesná stromová a krovinná vegetácia, trvalé trávnaté porasty, orná pôda, vodné toky a plochy, transportné línie (cesty, železnice), výrobné útvary (priemyselné, poľnohospodárske).

6.1 Charakteristika prírodného prostredia

Geomorfológia

Dotknuté územie sa nachádza na rozhraní aluviálnej nivy Hrona a silne členitého predhoria Starohorských vrchov situovaných severne od dotknutého územia. Antropogénne neovplyvnený terén má reliéf kotlinových pahorkatín. Podľa typologického členenia reliéfu predstavuje daná časť dotknutého územia akumulačný fluviálny reliéf reprezentovaný fluviálnou rovinou - nivou Hrona (reliéf na polygenetických sedimentoch slabo spevnených až sypkých štruktúr so slabým uplatnením litológie), ako aj erózno-denudačný–sedimentový, fluviálno-denudačný reliéf reprezentovaný fluviálnou rezanou podvrchovinou.

Geológia

Podľa regionálne geologického členenia dotknuté územie patrí do oblasti veporského pásma, podoblasti horehronského synklinória (VASS ET AL., 1988). Hronské synklinórium je štruktúrna

jednotka pozostávajúca z dielčích synklinál, vyplnených mezozoickými sekvenciami, ležiaca medzi antiklinóriami tatranského a veporského kryštalinika. Severozápadne od posudzovaného územia vystupujú aj komplexy pieskovcov a zlepencov vnútrokarpatského paleogénu.
Geologický vývoj územia bol pestrý. Prebiehali tu mohutné horotvorné procesy hercýnskeho a alpínskeho vrásnenia, vystupujú tu horniny vzniknuté v moriach rôznej hĺbky, prietočných jazerách a aj usadeniny riek najmladšieho obdobia.
Z geologického hľadiska sa areál podniku nachádza na pravobrežnej nízkej terase v menšej miere aj na poriečnej nive rieky Hron. Jedná sa o kvartérne fluviálne sedimenty zastúpené štrkopiesčitými náplavami s rôznym stupňom zahlinenia. Povrchovú vrstvu vytvárajú hlinito-piesčité sedimenty, ktoré sú v mnohých častiach areálu prekryté vrstvou navážok premenlivej mocnosti. Predkvartérne podložie je budované mezozoickými horninami dolomitmi, ktoré sú silne tektonicky porušené, charakteru dolomitických pieskov až múčky.
V celom skúmanom území vystupuje na povrchu vrstva navážok. Navážky sú reprezentované piesčitými a hlinitými zeminami s hrúbkou od 0,2 do 0,50 m. Súvrstvie antropogénnych a aluviálno-deluviálnych sedimentov predstavuje málo priepustné geologické prostredie, ktoré je možné charakterizovať hodnotou koeficienta priepustnosti v rozmedzí 1.10^{-6} až 1.10^{-7} $m.s^{-1}$.

Inžiniersko-geologické vlastnosti

Z hľadiska *inžinierskogeologickej rajonizácie* patrí dotknuté územie do rajónu náplavov nížinných tokov - Fn (PÚCHYOVÁ - ILKANIČ IN SCHWARZ A KOL., 2000).

Na území areálu podniku boli v minulosti pre zistenie inžiniersko-geologických a hydro-geologických pomerov vykonané viaceré prieskumy. Podrobným inžinierskogeologickým prieskumom (Ingár, K., 2019: Slovenská Ľupča - Fermas - geologický prieskum pre projekt RHAMSES, HES - COMGEO spol. s r.o.) realizovanom v území situovanom v susedstve územia výstavby (západným smerom) boli vrtmi hĺbky 6 - 10 m p.t. overené zeminy nasledovných genetických skupín:

- Antropogénne sedimenty (Y): Z litologického hľadiska sa jednalo o konsolidovanú vrstvu siltu štrkovitého s prímesou stavebného materiálu a kusov betónu, resp. vrstvu štrkov siltovitých s obsahom stavebného materiálu, vrstva navážok dosahuje hrúbku až do 2,60 m.
- Komplex deluviálnych sedimentov: Vrtnými prácami boli pod vrstvami organických ílov zistené deluviálne íly s vysokou plasticitou a íly piesčité, pevnej konzistencie. V zmysle STN 72 1001 možno uvedené deluviálne sedimenty zaradiť medzi jemnozrnné zeminy tried F8, resp. F4. Na väčšine územia tvoria strop komplexu fluviálnych sedimentov.
- Komplex fluviálnych sedimentov: Predstavujú bázu kvartéru. Zachytené boli prevažne štrky s prímesou jemnozrnnej zeminy triedy G3 a štrky siltovité G4, štrky ílovité tried G5. Jedná sa o strednozrnné až hrubozrnné štrky, ktoré sú na väčšine územia uľahnuté až veľmi uľahnuté. Predstavujú dostatočne únosnú a málo stlačiteľnú základovú pôdu.

Komplex dolomitov (mezozoikum): Pod komplexom fluviálnych sedimentov boli identifikované horniny mezozoika. Horniny mezozoika zastupujú vo vrchnej úplne zvetranej zóne dolomity charakteru pevných ílov piesčitých R6/F4. Pod uvedenou vrstvou dolomitov hrubou 0,80 m až 1,60 m boli do konečných hĺbok vrtov zistené dolomity silno zvetrané, triedy R5.

Geodynamické javy

Podľa klasifikácie Matulu (1982) sa v území vyskytujú endogénne, exogénne aj antropogénne geodynamické procesy.
Z endogénnych procesov sú aktuálne predovšetkým recentné vertikálne pohyby. Zosuvy sú evidované vo východnej časti územia obce pri hranici s územím obce Lučatín. Staré banské diela sú evidované na južnom okraji územia obce pri hranici s územím obce Poniky.
Z exogénnych procesov sú rozšírené procesy spojené s vodnou eróziou a existenciou zamokrených území. Geodynamické javy súvisiace s gravitačnými svahovými pohybmi neboli v území zdokumentované.
V záujmovom území neboli doteraz zistené žiadne znaky nestability územia v prirodzenom stave, preto je územie hodnotené ako stabilné.

Seizmicita územia

V území nie je doložené žiadne ohnisko zemetrasenia. Podľa mapy seizmických oblastí na území SR (STN 73 0036) skúmané územie patrí do oblasti seizmického rizika číslo 4 so základným seizmickým zrýchlením a_r = 0,3 $m.s^{-1}$. Geologické podložie možno zatriediť do kategórie B.
V území podniku Evonik Fermas s.r.o. neboli doteraz zistené žiadne znaky nestability územia v prirodzenom stave, preto je územie hodnotené ako stabilné.

Ložiská nerastných surovín

V k.u. Slovenská Lupča sa nachádza výhradné ložisko dekoračného kameňa a vápenca, ktorého správu a evidenciu zabezpečuje ŠGÚDŠ Bratislava.

Pôda

Na území Slovenskej Ľupče (podľa výmery v r. 2020) sa nachádza cca 33,41% poľnohospodárskej pôdy, z toho na 64,8% sa nachádzajú trvalé trávne porasty, na 30,6% je orná pôda, na 4,7% sú záhrady a na 0,4% je ovocný sad. Lesné pozemky sa nachádzajú na 54,3% územia Slovenskej Ľupče (http://datacube.statistics.sk/).

V horehronskom podolí sa nachádza rôznorodý pôdno-sedimentárny materiál pochádzajúci jednak z okolitých pohorí - Nízkych Tatier a Veporských vrchov (vplyv inundačnej činnosti Hrona). Na nive Hrona sa vyvinuli nivné pôdy (fluvizeme) s rôznym druhovým zastúpením, prevažne stredne ťažké až ľahké a prevažne hlboké. Na terasách a svahoch sú zastúpené hnedé pôdy (kambizeme) a rendziny.
V posudzovanom území sa nachádzajú fluvizeme glejové a antrozeme (podľa V. LINKEŠ - A. DOŠEKOVÁ - N. MACHKOVÁ IN J. SCHWARZ A KOL., 2000).
Fluvizem glejová (FMG) je značne rozšírený pôdny typ nivy Hrona. Sú to pôdy s ochrickým nivným Aon horizontom na recentných fluviálnych uloženinách. Humusový horizont je hnedej až svetlohnedej farby, málo až stredne humózny, s obsahom humusu 1,5 – 2,5%. Zrnitostné zloženie fluvizemí sa vyznačuje veľkou heterogenitou jednotlivých zrnitostných frakcií. V záujmovom území sa nachádzajú prevažne stredne ťažké až ľahké pôdy. Majú dobré hydrofyzikálne vlastnosti. Mocnosť humusového horizontu podľa údajov z KPP je 20 až 25 cm so stredným až vysokým obsahom humusu. Pôdna reakcia je slabo kyslá (pH/KCl = 6 - 6,5). Stupeň nasýtenia bázami je v celom profile vyšší ako 50 %.
Pôdy v dotknutom území a jeho bližšom okolí sú v zmysle Príručky pre používanie máp bonitovaných pôdno–ekologických jednotiek zaradené do nasledovných bonitných pôdnoekologických jednotiek:
BPEJ 0711002 hlavná pôdna jednotka je charakterizovaná ako fluvizeme glejové, stredne ťažké (lokálne ľahké) – FMG.

Klimatológia

Podľa klimatického členenia Slovenska patrí katastrálne územie do mierne teplej a mierne vlhkej oblasti so studenou zimou. Priemerná ročná teplota vzduchu je 7 °C. Údolie Hrona, ako údolie väčšej rieky, vykazuje na posudzovanom úseku priemerný počet dní s výskytom hmly 60 – 80 dní.

Celá oblasť je v priebehu roka zrážkovo vyrovnaná (vplyv Jadranu). V ročnom chode sa najvyššie priemerné úhrny zrážok v oblasti vyskytujú v júni. Priemerný úhrn zrážok sa pohybuje okolo 800 až 900 mm, maximálny 1388 mm a minimálny 515 mm.

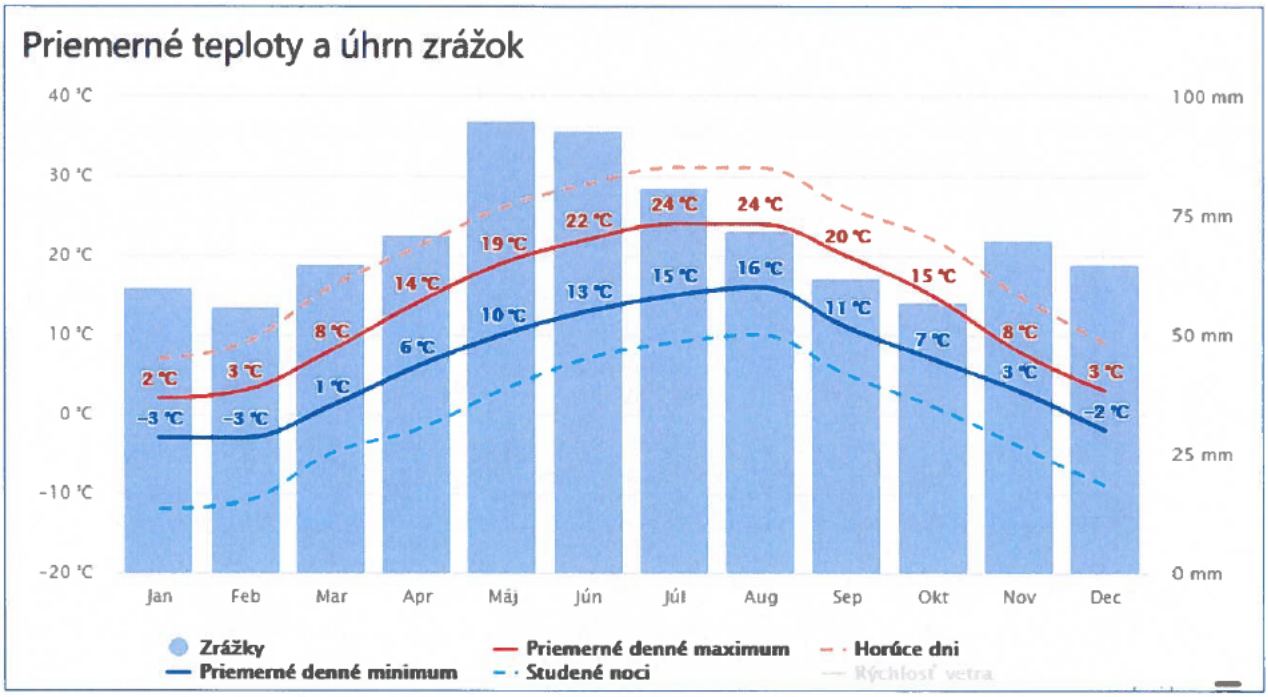

Hlavným klimatickým znakom Zvolenskej kotliny je malá veternosť s prevládajúcimi vetrami sú západné, v zimnom období aj severozápadné. Menej časté sú severovýchodné vetry.

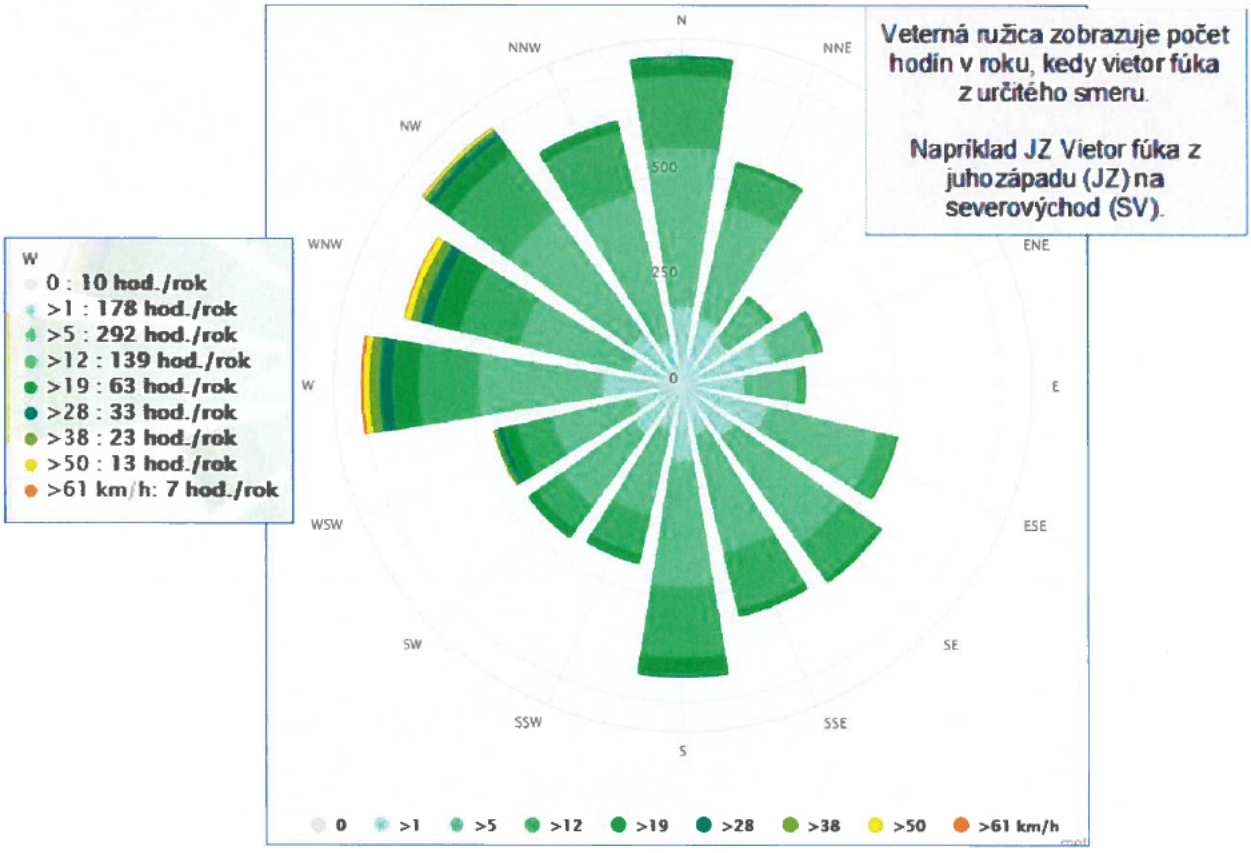

Hydrológia

Vodný potenciál regiónu tvoria povrchové vody povodia rieky Hron a tiež potenciál podpovrchových vôd, ktoré predstavujú podzemné a pôdne vody. Do Hrona sa vlievajú prítoky: Dúbrava, Istebník, Ľupčica, Jarok /Horejarky/, Zámocký potok, Plniansky potok, Driekyňa. Obcou preteká občasný potok Taraska. K významnejším pravostranným prítokom Hrona patrí potok Istebník, oddeľujúci areál bývalých ZŤS od areálu Biotiky v priemyselnej zóne. Pravobrežná riečna sieť Hrona /Moštenický potok, Ľupčica a Istebník/ vytvára prevažne paralelné línie, ľavobrežné prítoky Driekyňa a Plavno sú zložitejšie. Je to výsledok vývoja povrchu v treťohorách. Vplyv mali aj krasové formy a následné podzemné načapovanie ponorených tokov.

Povodie Hrona v úseku 4-23-02-077 nie je zaradené do zoznamu vodohospodársky významných tokov a vodárenských vodných tokov v zmysle vyhlášky MŽP SR č. 211/2005 Z. z. Táto časť povodia nepredstavuje zraniteľnú oblasť v zmysle nariadenia vlády SR č. 174/2017 Z. z., ktorým sa ustanovujú citlivé oblasti a zraniteľné oblasti.
V horehronskom podolí sa nachádza rôznorodý pôdno-sedimentárny materiál pochádzajúci z okolitých pohorí - Nízkych Tatier a Veporských vrchov (vplyv inundačnej činnosti Hrona).

Hydrogeológia

Dotknuté územie sa nachádza v **hydrogeologickom útvare** SK200280FK – útvar puklinových a krasovo-puklinových podzemných vôd Nízkych Tatier a Slovenského Rudohoria oblasti povodia Hron (KULLMAN, A KOL., 2005).

Podľa **hydrogeologickej rajonizácie** (ŠUBA, A KOL., 1982) patrí širšie okolie skúmaného územia do hydrogeologického rajónu MG 077 (Mezozoikum a paleozoikum Starohorských vrchov a severnej časti Zvolenskej kotliny). Hydrogeologické pomery v dotknutom území sú závislé od geologicko – tektonickej stavby, geomorfologických pomerov a hydrologického režimu. V dotknutom území sa jedná o hydrogeologické celky: celok mezozoika a celok kvartéru.
Hydrogeologický rajón je jednoznačne vymedzený a odvodňovaný riekou Hron. Obeh a režim podzemných vôd priamo závisí o stavu hladiny v Hrone. Voda cirkuluje súbežne s tokom. Hladina podzemnej vody v štrkoch je v hydraulickej spojitosti s hladinou v povrchovom toku. Kvalita podzemnej vody je závislá od kvality vody v povrchovom toku Hron.

Kvalita podzemnej vody v záujmovej oblasti podniku Evonik Fermas bola sledovaná v minulosti v rámci viacerých inžinierskogeologických prieskumov. Z hľadiska hydrogeológie sú najvýznamnejšie aluviálne štrky, ktoré sú kolektorom spodnej vody. Hladina podzemnej vody sa nachádza v hĺbke 2,70 – 3,10 – 4,00 - 4,50 m p.t. v závislosti od konfigurácie terénu a pozície štrkovej vrstvy. Podľa klasifikácie Palmer-Gazdu podzemná voda v uvedenej lokalite predstavuje výrazný kalcium-bikarbonátový základný typ. Celková mineralizácia je 636 mg/l, čo je voda stredne mineralizovaná, mierne neutrálna (pH 6,88), tvrdá 18,25 °N. Voda má veľmi nízku chlórsíranovú agresivitu.

Banskobystrický región je charakteristický výskytom minerálnych vôd. Bohatstvom viac či menej známych kyseliek sa vyznačuje Horehronie. Najvýznamnejšie sú sadrovcové zemité kyselky v Brusne. Na priečnom zlome, z vápencov a dolomitov, tu vyviera 6 prameňov prírodných liečivých, síranovo – hydrogenuhličitanových, vápenato – sodno – horečnatých, studených hypotonických minerálnych vôd so zvýšeným obsahom fluóru. Teplota vôd dosahuje 16 – 20 °C a celková výdatnosť je 2 l/s. Kyselky sa vyskytujú aj v okolí Mýta pod Ďumbierom, Jarabej, v doline potoka Hrončok, na okolí Bacúcha, Beňuša, v Pohorelej, Švermovej, vo Vyšnej Boci, Harmanovci, Donovaloch a ďalších miestach.Okolo vodných zdrojov, využívaných na zásobovanie obyvateľstva vodou, sú vyhlasované pásma ochrany vodných zdrojov.

V území výstavby zmeny činnosti sa nenachádza žiadne ochranné pásmo prírodných liečivých zdrojov vôd. Z hľadiska vodných zdrojov v území nie je zaznamenaný výskyt prameňov ani pramenných oblastí pre hromadné zásobovanie obyvateľstva pitnou vodou. V území, situovanom západne od územia výstavby navrhovanej činnosti, sa nachádza niekoľko zdrojov podzemných vôd s hĺbkou 80, 80, 78, 76, 8 m p.t.

Flóra a fauna

Flóra i fauna sú významnou zložkou prírodných spoločenstiev – biocenóz a ich bohatstvo, stav a rozmanitosť sú dôležitým indikátorom zachovalosti, prípadne narušenosti prírodného prostredia.

Flóra

Podľa členenia Slovenska leží hodnotené územie v bukovej zóne, sopečnej oblasti zvolenskej kotliny, severného podokresu, obvodu Bystrické podolie.

Pôvodným vegetačným krytom v posudzovanom území sú ***karpatské dubovo-hrabové lesy***. Reprezentantom pôvodného vegetačného krytu je dubový porast v NPR Príboj v susedstve priemyselnej zóny Slovenská Ľupča, predstavujúci ukážku zachovalého, prirodzeného a súvislého porastu duba zimného s prímesou iných drevín vysoko na Pohroní (na hornej hranici svojho rozšírenia). Je jednou z najstarších prírodných rezervácií na Slovensku.

Smerom k rieke Hron karpatské dubovo-hrabové lesy prechádzajú do ***jaseňovo - brestovo - dubových a jelšových lužných lesov***.

Samotné dotknuté územie a jeho bezprostredné okolie sa nachádza vo významne zmenenej a dlhodobo antropogénne využívanej krajine. Prítomnosť pôvodnej flóry nie je preto pravdepodobná. Aktuálny vegetačný kryt posudzovaného územia je tvorený ruderálnou vegetáciou industrializovanej zóny, kde pôvodný vegetačný kryt je odstránený.

Fauna

Dotknuté územie predstavuje pruh, ktorého južnú hranicu z veľkej časti tvorí rieka Hron a severnú hranicu ochranné pásmo NAPANTu. Rieka Hron predstavuje terestricko-hydrický biokoridor nadregionálneho významu. V tesnom susedstve dotknutého územia leží aj niekoľko osobitne chránených častí prírody. Aj keď časť územia tvorí poľnohospodársky obrábaná pôda, celkovo územie predstavuje trvalé refúgium hlavne pre bezstavovce, vodné živočíchy a predovšetkým je dôležitým územím pre vtáky. Tak isto cicavce, ktoré potrebujú pre svoj život vodu, tu nachádzajú trvalé stanovištia.

Podľa vyhlášky MŽP SR č. 170/2021 Z. z., ktorou sa vykonáva zákon č. 543/2002 Z. z. o ochrane prírody a krajiny v znení neskorších predpisov, sa v hodnotenom území nachádzajú chránené druhy živočíchov, ktorých výskyt je viazaný najmä na biotopy európskeho významu v alúviu vodného toku Hron. Ide napríklad o nasledujúce druhy fauny: plocháč červený *(Cucujus cinnaberinus)*, hlavátka podunajská *(Hucho hucho)*, mihuľa ukrajinská *(Eudontomyzon mariae)*, fúzač alpský *(Rosalia alpina)*, kunka žltobruchá *(Bombina variegata)*, kunka červenobruchá *(Bombina bombina)*, mlok karpatský *(Triturus montandoni)*, vydra riečna *(Lutra lutra)*, netopier obyčajný *(Myotis myotis)* a podkovár malý *(Rhinolophus hipposideros)*.

Chránené územia a ochranné pásma

Chránené územia prírody národnej siete (územná ochrana)

Z ekologicky významných segmentov v širšom okolí záujmového územia je možné vyčleniť:

Národný park Nízke Tatry - do k. ú. Slovenská Ľupča zasahuje len jeho ochranné pásmo. Hranica OP NAPANT teraz prebieha po ceste III. triedy odbočka z cesty I/66 - Biotika - Slovenská Ľupča (vyčlenená priemyselná zóna Slovenská Ľupča). Asi 90 % rozlohy územia pripadá na lesný pôdny fond (v ochrannom pásme 50 %). Kvetena je rozmanitá, s prevahou druhov typických pre podmienky chladnej klímy. Rozľahlosť územia a pestrosť podmienok podmieňuje i zloženie fauny.

Chránená krajinná oblasť (CHKO) Poľana je naše najvyššie sopečné pohorie. Vulkanickou činnosťou sa na jej území vytvorila mohutná sopka s priemerom 20 km, čím sa zaraďuje medzi najväčšie vyhasnuté sopky v Európe. Stratovulkanická stavba sa prejavuje striedaním odolných andezitových príkrovov a prúdov s vrstvami menej odolných tufov a tufitov. V území sa vyskytuje jedinečná sieť potokov, ktorá nemá na Slovensku obdobu. V CHKO dochádza k prelínaniu teplomilných a horských druhov rastlín a živočíchov. Od roku 1990 je územie biosférickou rezerváciou UNESCO.

Podľa zákona č.543/2002 Z. z. o ochrane prírody a krajiny pre ne platí druhý stupeň ochrany.

Z maloplošných chránených území v najbližšom okolí posudzovaného územia vyskytujú:
►prírodná rezervácia Mackov bok (stupeň ochrany 4),
►národná prírodná rezervácia Príboj (stupeň ochrany 5)
►národná prírodná rezervácia Plavno (stupeň ochrany 5)
►prírodná rezervácia Šupín (stupeň ochrany 5)
►prírodná pamiatka Ľupčiansky skalný hríb - v ochrannom pásme NAPANT (stupeň ochrany 4).

Lokality sústavy chránených území členských krajín EÚ NATURA 2000

Do posudzovaného územia nezasahujú v rámci NATURA 2000 žiadne chránené vtáčie územia (CHVÚ v zmysle návrhu schválenom uznesením vlády č. 636/2003), taktiež žiadne územie európskeho významu (ÚEV v zmysle výnosu MŽP SR č. 3/2004-5.1).

Najbližšie CHVÚ sa nachádzajú vo vzdialenosti:
- SKCHVU 018 Nízke Tatry - 5,7 km severne
- SKCHVU 033 Veľká Fatra – 11,2 km severozápadne
- SKCHVU 022 Poľana – 9,8 km juhovýchodne.

Najbližšie lokality ÚEV sa nachádzajú vo vzdialenosti:
- SKUEV0149 Mackov bok - 1,5 km severovýchodne
- SKUEV0062 Príboj - 631 m juhozápadne
- SKUEV0246 Šupín - 1,5 km východne
- SKUEV0199 Plavno - 1,9 km južne
- SKUEV1303 Alúvium Hrona – cca 1 km juhozápadne.

Sú navrhované z dôvodu ochrany biotopov európskeho významu.

Hodnotené územie nie je zaradené do zoznamu Ramsarského dohovoru o mokradiach.

Chránené druhy (druhová ochrana)

V katastrálnom území Slovenská Ľupča sú evidované 3 chránené stromy (chránené Všeobecne záväznou vyhláškou KÚ v Banskej Bystrici 5/1996 z 20. 12. 1996):

Duby pri zámku v Slovenskej Ľupči, druh: dub letný (*Quercus robur L.*) - ide o 2 jedince chránené ako pamätná a cenná drevina v 2. stupni ochrany, vysoké 20 a 25 m s obvodom kmeňa 290 až 325 cm. Ich vek je okolo 300 rokov.

Korvínova Lipa pri zámku v Slovenskej Ľupči, druh Lipa veľkolistá *(Tilia platyphyllos Scop.)* - ide o 1 strom chránený z dôvodu vedeckovýskumného, náučného a ekologického významu v 2. stupni ochrany, vysoký 28 m s obvodom kmeňa 770 cm a koruny 15 m. Jeho vek je okolo 650 rokov.

Areál spoločnosti sa nenachádza v chránenom území v zmysle zákona 543/2002 Z. z. o ochrane prírody a krajiny. V zmysle § 12 tohto zákona tu platí I. stupeň ochrany, v ktorom sa uplatňujú ustanovenia o všeobecnej ochrane prírody a krajiny.

Chránené vodohospodárske oblasti

Hodnotené územie zmeny navrhovanej činnosti nezasahuje do žiadnej vodohospodársky chránenej oblasti ani do vyhlásených pásiem hygienickej ochrany vôd (v zmysle zákona č. 364/2004 Z. z. o vodách). V dotknutom území navrhovanej činnosti sa nenachádzajú pramene a pramenné oblasti využívané pre zásobovanie obyvateľstva. V dotknutom území navrhovanej činnosti sa nenachádza žiadny zdroj stolových, liečivých, minerálnych a geotermálnych vôd.

6.2. Krajina, krajinný obraz, stabilita, ochrana, scenéria

Krajina, scenéria, stabilita

Záujmové územie pozostáva z dvoch základných častí, intravilánu reprezentujúceho zastavanú časť obce a exravilánu obce.

Prevládajúcim typom je poľnohospodárska krajina, ktorá zaberá prevažnú časť záujmového územia - je sústredená prevažne na okrajoch existujúcej cestnej komunikácie a v alúviu rieky Hron. Dotknuté územie sa nachádza v horehronskom podolí, v priemyselnej zóne obce Slovenská Ľupča. Územie je poznačené antropogénnymi aktivitami.

Z hľadiska súčasnej krajinnej štruktúry širšie územie možno charakterizovať ako človekom silne pozmenenú krajinu, s vysokým podielom zastavaných území, doplnenú o dopravné štruktúry, obklopené poľnohospodárskou a lesnou krajinou. Z hľadiska medzisídelných väzieb sú najvýraznejšie väzby na mestá Banská Bystrica a Brezno, s ktorými má priame dopravné prepojenie. Širšie okolie má atraktívne prostredie s členitým reliéfom, ktoré podmieňuje pestrú diferenciáciu bioty a pôd.

V prípade priemyselnej zóny Slovenská Ľupča môžeme konštatovať, že ide o urbanizovanú (sídelno – technizovanú) krajinu s komplexnou sídelnou zástavbou, priemyselnými aktivitami, areálmi služieb a prvkami dopravnej infraštruktúry (cestné komunikácie, železnica). Doplnené sú prírodnými prvkami – z rady verejná zeleň, sídelná zeleň a pod. Širšie okolie je naopak tvorené prírodnou krajinou s množstvom lesov, ktoré pokrývajú úpätie Nízkych Tatier na severe a Bystrickej vrchoviny na juhu. Významným prvkom scenérie hronského údolia v priestore Slovenskej Ľupče je komplex zrenovovaného Ľupčianskeho zámku, ktorý dáva okolitej krajine romantický ráz.

Za pozitívne krajinné prvky považujeme ekosystémy zodpovedajúce prírodným podmienkam (lesné porasty, trvalé trávne porasty, vodné toky a plochy, nelesnú stromovú a krovinnú vegetáciu a pod.).

K negatívnym krajinným prvkom radíme umelo vytvorené, prípadne pozmenené plochy (orná pôda, ťažobné priestory, zastavané územia, smetiská a pod.).

Zo stavu SKŠ vyplýva, že najstabilnejším prvkom v krajine je tu predovšetkým les, predstavujúci pôvodnú krajinu predovšetkým v daných častiach pohorí – Nízke Tatry. Lesné pozemky sa nachádzajú na 54,3% územia Slovenskej Ľupče. V nich sa zachovali prirodzené lesné spoločenstvá. Lesy tu plnia prirodzené funkcie - ochrannú, hospodársku i osobitného určenia. Zároveň ich relatívna zachovalosť a kompaktnosť vytvára vhodné prostredie pre organizmy a plnia tým významnú ekostabilizačnú úlohu.

Územný systém ekologickej stability

Hodnotená lokalita nezasahuje do siete prvkov a interakčných línií kostry ekologickej stability.
V rámci Generelu nadregionálneho územného systému ekologickej stability boli v širšom okolí dotknutého územia vyčlenené nasledovné prvky:

- územie národného parku Nízke Tatry, ktoré predstavuje jadrové územie európskeho významu,
- územie národného parku Nízke Tatry, Ďumbierska časť, ako biocentrum nadregionálneho významu,
- vodný tok Hron ako hydricko – terestrický biokoridor nadregionálneho významu (NRBk) je významným vodivým prvkom pre šírenie teplomilných rastlinných druhov, ktoré sa šíria až do okresu Brezno. Územie NRBk je vymedzené na nive Hrona mimo zastavaných území a zahŕňa lužné lesy, slatiny, rašeliniská, vlhkomilné a lúčne spoločenstvá s nelesnou drevinou vegetáciou.

Regionálny územný systém ekologickej stability okresu Banská Bystrica vyčlenil v okolí záujmového územia regionálne biocentrá RBc2 Majerská jelšina, RBc7 Mackov bok - Švarcová, RBc13 Plávno, RBc14 Príboj. Regionálne biokoridory RBk1 Ďumbierske Nízke Tatry – Poľana – Kremnické vrchy a genofondovo významné lokality GL 13 Šálková (posledná prirodzenejšia ukážka nivy Hrona), GL 21 Lokality výskytu tisu obyčajného a GL 31 Ľupčica (subtermofilné lúky a borievkové porasty lokálneho významu).

Vzhľadom na absenciu ÚSES lokálnej úrovne pre k. ú. Slovenská Ľupča treba upozorniť aj na významnejší biokoridor miestneho významu Potok Driekyňa - Suchá Driekyňa.

Územie areálu Evonik FERMAS priamo nezasahuje do žiadneho prvku územného systému ekologickej stability.

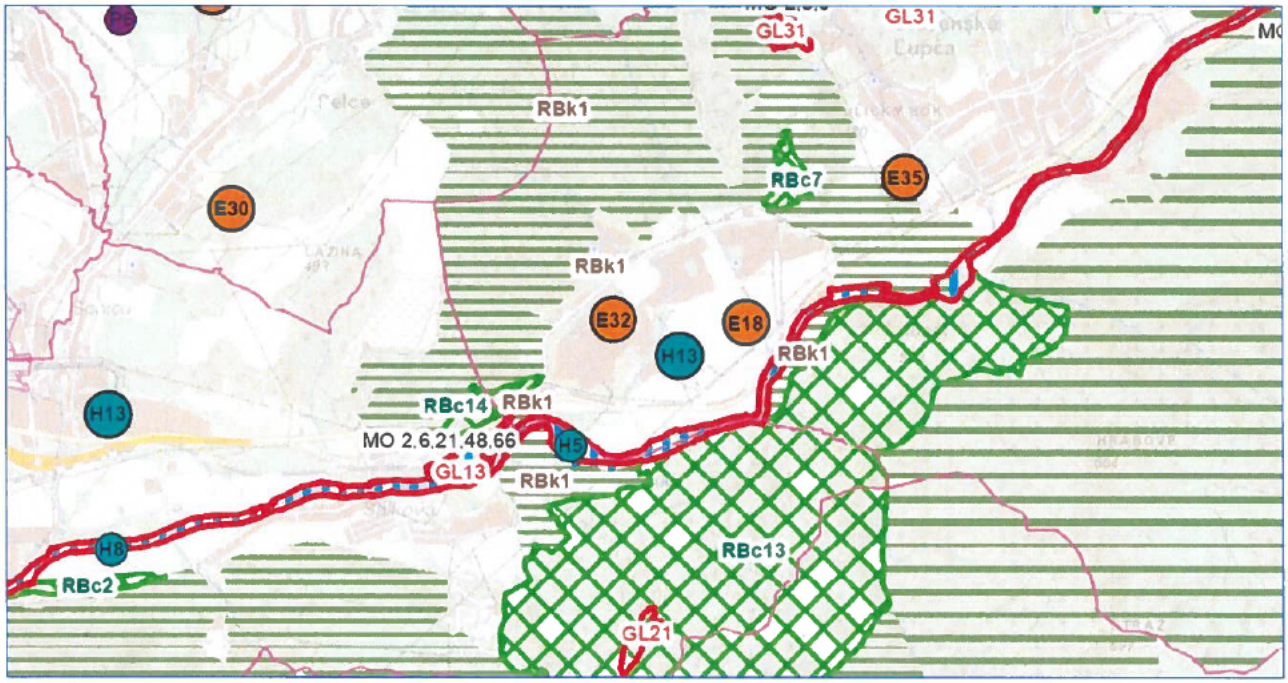

NAVRHOVANÉ PRVKY RÚSES

- Biocentrum biosférického významu
- Biocentrum provinciálneho významu
- Biocentrum nadregionálneho významu
- Biocentrum regionálneho významu
- biokoridor nadregionálného významu - hydrický
- biokoridor nadregionálného významu - terestrický
- biokoridor regionálneho významu - terestrický
- Ekologicky významný segment krajiny
- Genofondová lokalita

EKOSTABILIZAČNÉ OPATRENIA

- Ekostabilizačné opatrenia (viď textová časť)

HYDROEKOLOGICKÉ OPATRENIA

- Hydroekologické opatrenia (viď textová časť)

PROTIPOVODŇOVÉ OPATRENIA

- Protipovodňové opatrenia (viď textová časť)

MANAŽMENTOVÉ OPATRENIA PRE PRVKY RÚSES

MO 2, 34 Manažmentové opatrenia pre prvky RÚSES (viď textová časť)

ADMINISTRATÍVNE HRANICE

- Hranica riešeného územia
- Hranica kraja
- Hranica okresu
- Hranica základnej územnej jednotky

E 32 *zabezpečiť výsadbu izolačnej hygienickej vegetácie v okolí antropogénnych objektov s nepriaznivými vplyvmi na životné prostredie – poľnohospodárske a priemyselné objekty, skládky

H 13 *znižovať znečisťovanie podzemných vôd, zabránením priesaku znečisťujúcich látok do podzemných vôd z priemyselno-technických prevádzok a poľnohospodárstva

6.3. Obyvateľstvo, jeho aktivity, infraštruktúra

Posudzované územie sa nachádza na území okresu Banská Bystrica, v k.ú. obce Slovenská Ľupča. Územie obce je rozčlenené na urbanistické obvody: Obvod 01 Slovenská Ľupča, Obvod 02 Biotika – Príboj, Obvod 03 Rómska osada.

Úroveň sociálneho rozvoja charakterizuje viacero ukazovateľov, ku ktorým patrí aj demografická situácia a zloženie obyvateľstva. Stav počtu obyvateľstva za posledné sledované roky viac-menej stagnuje.

Vývoj počtu obyvateľov v Slovenskej Ľupči:

	2009	2010	2011	2012	2013	2014	2015	2016	2020	2021
Počet obyvateľov	3 205	3 241	3 182	3 204	3 221	3235	3244	3238	3260	3265
Muži	1557	1571	1548	1552	1564	1565	1571	1566	1577	1597
Ženy	1648	1670	1634	1652	1657	1670	1673	1672	1683	1668

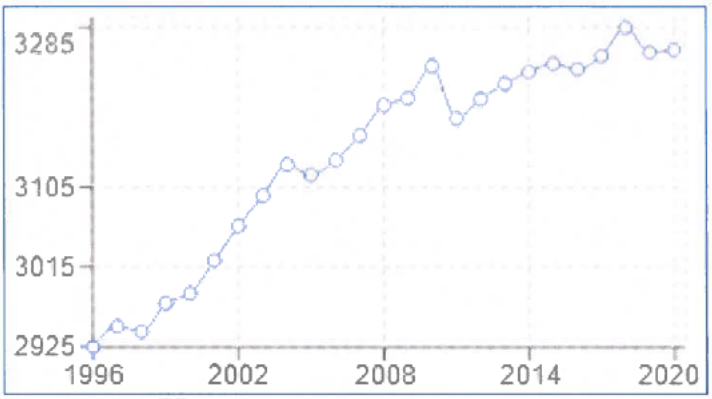

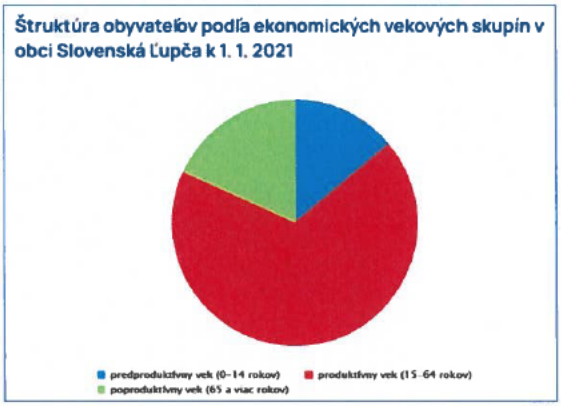

Podobne ako celkový počet obyvateľstva, aj jeho veková štruktúra sa za posledné roky nijako významne nemení. Vo väčšine vekových skupín je mierna prevaha žien. Vekovú skladbu obyvateľstva možno považovať za priaznivú – obyvateľov nad 65 rokov tvorilo v roku 2021 iba 18,2% z celkového počtu obyvateľov, v produktívnom veku (15-64) je 67,78 % obyvateľstva.

Sociálnu štruktúru spoločnosti (podľa sociálnych skupín podmienených vlastníckymi vzťahmi a typom zamestnania) tvorí v obci Slovenská Ľupča s výraznou prevahou skupina zamestnancov.
Stupeň vzdelanostnej úrovne obyvateľov v roku 2021 je: 21,3 % vysokoškolské, 30,4 % úplné stredné s maturitou, 4,53 % stredné odborné bez maturity, 17,3 % učňovské bez maturity, 13,4 % základné.

Národnostne dominantná v roku 2021 je slovenská národnosť (95,07%), ďalej národnosť česká 0,52 % a iná 0,44 %.

Podľa vierovyznania tvorilo v roku 2021 47,63 % obyvateľov rímskokatolíckej cirkvi, 14,21 % obyvateľov evanjelickej cirkvi, 29,68 % obyvateľov bez vyznania, iné 3,46 %

Z hľadiska migračného prírastku možno sledovať pozitívny trend, okrem roku 2006, kedy sa z obce vysťahovalo viac obyvateľov, ako sa ich prisťahovalo.

Sídla

Navrhovaná zmena činnosti sa nachádza v katastrálnom území Slovenská Ľupča. Obec leží v severovýchodnej časti Zvolenskej kotliny, asi 10 km od Banskej Bystrice smerom na Brezno. Rozprestiera sa na pravom brehu rieky Hron, ktorá preteká údolím medzi Nízkymi Tatrami a Slovenským Rudohorím. Jej katastrálne územie zaberá 3232 ha po obidvoch brehoch Hrona, pričom pravý breh spadá pod NAPANT a ľavý pod CHKO BR Poľana.
Nadmorská výška obce je v rozpätí od 370 m v obývanom území až do 699 m (okolité vrchy), centrum obce má nadmorskú výšku 378 m. Obec je súčasťou združenia obcí Mikroregión pod Panským

dielom, ktoré vzniklo v roku 2000 s obcami Selce, Nemce, Kynceľová, Špania Dolina, Baláže, Priechod, Podkonice.
Dotknutá obec je obcou s funkciou priemyselnou a poľnohospodárskou, s doplňujúcou funkciou službovou. Spádovým centrom je mesto Banská Bystrica.

Priemyselná výroba

Hospodársku základňu Slovenskej Ľupče tvorí farmaceutická výroba v *Biotike a.s,* výroba biotechnologických produktov v spoločnosti *Evonik Fermas s.r.o.*

Ďalšie priemyselné odvetvia sú zastúpené najmä nasledovnými väčšími podnikmi:

- Confal, a.s. – výroba hliníkových zliatin, zhodnocovanie odpadov
- BRIXIAPRESS, s.r.o. – odlievanie ľahkých kovov a ostatných neželezných kovov
- SL SLOVAKIA, a. s. – výroba dvíhacích a manipulačných zariadení
- ELEKTRO RECYCLING, s.r.o. - recyklácia triedených materiálov
- ČOV a.s. - Čistenie a odvod odpadových vôd a zhodnocovanie odpadov.

Poľnohospodárska výroba a lesné hospodárstvo

Poľnohospodárska činnosť v dotknutom území je prakticky realizovaná na všetkých plochách, ktoré nie sú využívané ako obytné alebo priemyselné zóny. Z výmery PPF dominujú kultúrne porasty. Lúky a pasienky sú len v okrajových zónach na úpätí pohorí. Charakteristickým znakom poľnohospodárstva na Pohroní je výrazná prevaha živočíšnej výroby nad rastlinnou. Chovom oviec a hovädzieho dobytka sa zaoberá Roľnícke družstve Hron Slovenská Ľupča (výmera obhospodarovanej pôdy 80 ha). Súkromne hospodáriaci roľníci (s výmerou nad 20 ha) - Handlovský Sl. Ľupča (výmera obhospodarovanej pôdy 138 ha).

Obecné lesy s výmerou 1448 ha obhospodaruje od r.1993 Obecný podnik lesov (OPL) spol. s r.o. Slovenská Ľupča. Členenie podľa vlastníkov je:

1127 ha Obec Slovenská Ľupča
311 ha Obec Slovenská Ľupča + súkromné
8 ha súkromné
2 ha štátne

Predmetom činnosti OPL je lesníctvo, predaj drevnej suroviny a sprostredkovanie lesníckych činností.

Infraštruktúra (doprava a produktovody)

Cestná doprava - prepojenie riešeného územia a zastavaného územia je v súčasnosti riešené miestnou komunikáciou križujúcou rieku Hron, úrovňovo križuje cestu prvej triedy I/66 a železničnú trať Zvolen – Brezno – Margecany. Na území obce sa ďalej nachádzajú cesty III. triedy predstavujú zberné komunikácie privádzajúce dopravné zaťaženie z automobilovej dopravy na hlavnú zbernú komunikáciu.

Železničná doprava - Riešeným územím vedie železničná trať č. 170 Zvolen – Červená skala. V návrhovom období je riešená trať ako jednokoľajová neelektrifikovaná. V zastavanom území sa nachádza železničná stanica Slovenská Ľupča a železničná zastávka Príboj. Železničná trať patrí do III. skupiny v stave aj v návrhu je riešená ako jednokoľajová. Na železničnú stanicu Slovenská Ľupča je napojený vlečkový systém Biotiky.

Letecká doprava - v kraji sa nachádza jedno medzinárodné letisko Sliač, kde okrem pravidelnej linky do Prahy prebiehajú najmä charterové lety. Letisko Sliač je súčasťou Slovenskej správy letísk Bratislava. Letisko slúži pre zmiešanú civilnú a vojenskú prevádzku.

Vodná doprava - územím obce Slovenská Ľupča preteká rieka Hron, ktorá v tomto úseku nemá parametre pre vodnú dopravu.

Zásobovanie pitnou vodou - časť obce Slovenská Ľupča je v súčasnosti napojená na skupinový

vodovod Priechod – Selce – Slovenská Ľupča (ďalej "SKV"). Zdrojom pitnej vody SKV je vodný zdroj Ľupčica s výdatnosťou 26,0 $l.s^{-1}$. Doplňujúcim vodným zdrojom pre obec Slovenská Ľupča a zdrojom vody pre priemyselnú časť Slovenská Ľupča – Príboj je vodný zdroj Pohronského skupinového vodovodu Ľadová studňa. Voda je privádzaná do vodojemu Biotika o objeme 2 x 1500 m^3 s max. hladinou 415,00 m n. m. Objekty priemyselnej výroby lokalizované v priestore východne od toku Dúbravice (Dolný Istebník) sú zásobované bez akumulácie.
Priemyselná zóna Slovenská Ľupča – Príboj využíva ako zdroj úžitkovej vody povrchovú vodu z potoka Ľupčica, Driekyňa a rieky Hron. Akumulácia úžitkovej vody pre areál závodu Biotika a Evonik Fermas je zabezpečená vo vodnej nádrži na potoku Ľupčica. Na potoku Driekyňa je vybudovaná nádrž, z ktorej je voda gravitačne privádzaná cez prívodné potrubie do čerpacej stanice Biotiky. Na rieke Hron je vybudovaný odberný objekt vzdutím hladiny, drenáž pozdĺž rieky Hron, ktorá je zaústená do studne v areáli čerpacej stanice Biotika.

Odvádzanie a zneškodňovanie splaškových odpadových vôd - obec Slovenská Ľupča má v súčasnosti vybudovanú v časti delenú a v časti jednotnú kanalizáciu. Delená kanalizácia sa začala budovať v roku 1947 – 1950 a bez čistenia vyúsťuje do potoka Ľupčica a do rieky Hron.
Jednotná verejná kanalizácia bez čistenia je v obci vybudovaná od roku 1960. Jednotná kanalizácia je zaústená do rieky Hron bez čistenia.

V obci sú vybudované dve čističky odpadových vôd , ktoré slúžia na odkanalizovanie dvoch ulíc: ulice Za Ďaňacou a ulice Pod Zámkom.

Splaškové a priemyselné odpadové vody z areálu Biotiky a.s., Evonik Fermas s.r.o. a prevádzok severne od Biotiky nad cestou III/06642 sú odvádzané do ČOV a.s. Vyčistené odpadové vody sú vypúšťané do recipientu potoka Dolný Istebník a následne do Hrona.

Elektrifikácia obce - zásobovanie bytových objektov a objektov občianskej a technickej vybavenosti elektrickou energiou v Slovenskej Ľupči je po sekundárnej vzdušnej sieti NN, ktorá je napájaná z distribučných murovaných a stožiarových transformačných staníc 22/0,4 kV. Transformačné stanice sú napájané vzdušnými odbočkami z dvojlinky č. 308, 382 a 22 kV podzemnými káblovými prípojkami.

Zásobovanie plynom - ako zdroj plynu pre sídelný útvar Slovenská Ľupča slúži diaľkový VTL plynovod Banská Bystrica – Brezno v parametroch DN 300, PN 2,5 MPa. Z uvedeného plynovodu je vybudovaná VTL prípojka do regulačnej stanice plynu.

Telekomunikácie - administratívnym územím obce Slovenská Ľupča vedie diaľkový optický kábel Banská Bystrica – Brezno. Z neho odbočuje prípojný optický kábel pre napojenie digitálnej ústredne v Slovenskej Ľupči. Územie katastra obce je pokryté signálom všetkých aktuálnych mobilných operátorov. Obec má vybudovanú sieť miestneho rozhlasu. (Kolektív, 2017: PH SR obce Slovenská Ľupča na roky 2017-2023)

6.4. Charakteristika súčasného stavu životného prostredia vrátane zdravia

Znečistenie ovzdušia

Na znečistenie ovzdušia výraznou mierou vplývajú veľké a stredné zdroje znečisťovania. Údaje o množstve vyprodukovaných emisií znečisťujúcich látok za roky 2015 – 2021, resp. stav kvality ovzdušia v okrese Banská Bystrica je zrejmý z nasledujúcej tabuľky z databázy NEIS (NEIS - Slovenský Národný Emisný Inventarizačný Systém).

Množstvo emisií zo stacionárnych zdrojov v okrese Banská Bystrica za roky 2015 – 2021 (Inventarizácia emisií stredných a veľkých stacionárnych zdrojov znečisťovania ovzdušia):

Slovenský popis ZL	Množstvo ZL (t) za rok 2021	Množstvo ZL (t) za rok 2020	Množstvo ZL (t) za rok 2019	Množstvo ZL (t) za rok 2018	Množstvo ZL (t) za rok 2017	Množstvo ZL (t) za rok 2016	Množstvo ZL (t) za rok 2015
tuhé znečisťujúce látky (TZL)	18,297	20,819	22,348	23,929	24,417	30,336	32,682
oxidy síry ako SO_2	164,371	177,157	177,565	172,442	181,101	86,362	87,225
oxidy dusíka vyjadrené ako NO_2	355,63	346,647	352,100	350,098	364,571	260,962	271,146
oxid uhoľnatý (CO)	148,405	146,748	160,347	125,463	129,215	121,296	112,005
organické látky - celk. organický uhlík-TOC	60,526	58,954	56,692	57,883	79,633	71,413	74,374
fluoridy vyjadrené ako F	0,092	0,096	0,090	0,103	0,105	0,108	0,034
fluór a jeho plyn.zlúčeniny ako HF	0,105	0,123	0,057	0,043	0,044	0,046	0,198
amoniak a jeho plynné zlúčeniny	38,787	34,928	25,589	26,935	24,197	30,615	31,663
anorg.plynné zlúčeniny chlóru vyjad. ako HCl okrem ClO_2	0,359	0,373	2,120	2,853	2,868	3,018	3,385
acetón (dimetylketón, propán-2-on)	2,268	1,390	4,811	0,852	0,207	8,641	10,171
Oxid uhličitý (CO_2)	34 249,019	35 324,015	31 812,0	57 376,184	40 770,0	60 698,542	53 036,0

(Zdroj: air.sk- databáza NEIS)

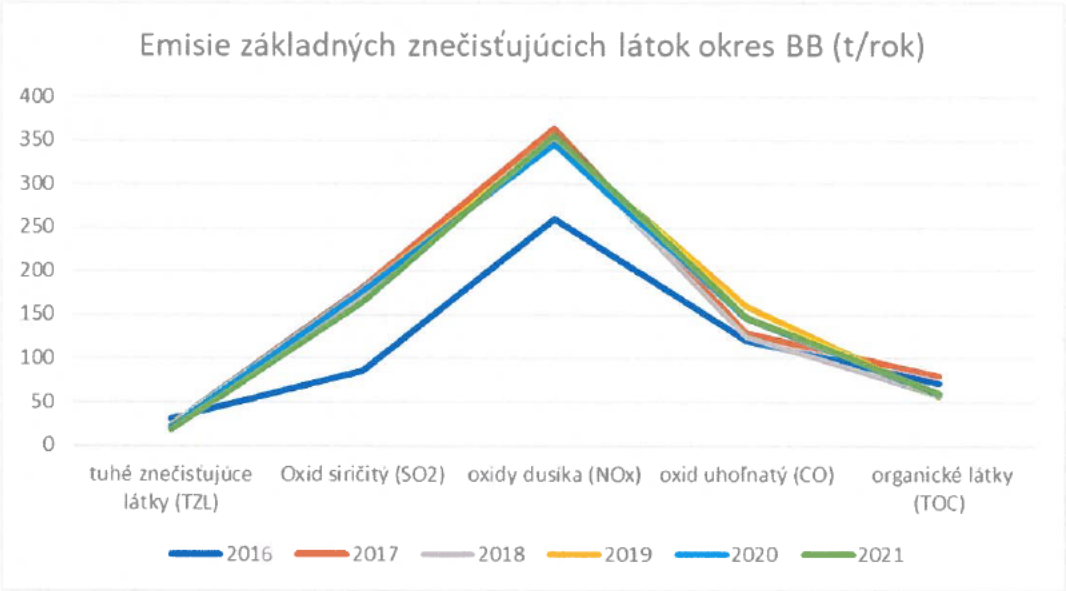

Na území obce Slovenská Ľupča k najvýznamnejším zdrojom emisií znečisťujúcich látok patria Biotika a.s., Evonik Fermas s.r.o.

Prehľad množstiev vypustených znečisťujúcich látok z Evonik Fermas s.r.o. v rokoch 2016 – 2022:

Znečisťujúca látka	Množstvo vypustenej ZL (t/rok)						
	2016	2017	2018	2019	2020	2021	2022
TZL	-	-	0,686	0,481	0,460	0,445	0,405
SO_x	0,085	0,079	0,081	0,055	0,053	0,052	0,046
NO_x	15,68	14,573	14,796	10,154	9,684	9,622	8,427
CO	5,256	4,885	4,96	3,404	3,246	3,226	2,824
TOC			0,631	0,433	0,413	0,410	0,359
Amoniak	0,065	0,048	0,192	-	0	0	0
Spolu	21,086	19,585	20,029	14,527	13,857	13,795	12,061
CO_2	18 335	16 953	17 192	11 817	11 300	11 251	9 974

Z tabuľky je zrejmý pokles vypúšťaných znečisťujúcich látok.

Územie mesta Banská Bystrica bolo vymedzenou oblasťou riadenia kvality ovzdušia pre rok 2022 na základe merania v rokoch 2019 – 2021 pre znečisťujúce látky PM_{10}, benzo(a)pyrén (BaP). Vymedzená oblasť riadenia kvality ovzdušia Banskej Bystrice nezasahuje na územie Slovenskej Ľupče.

Na území obce Slovenská Ľupča nie je umiestnená monitorovacia stanica. Najbližšia monitorovacia stanica je v Banskej Bystrici. Úroveň znečistenia ovzdušia v meste Banská Bystrica je monitorovaná Slovenským hydrometeorologickým ústavom (SHMÚ) prostredníctvom inštalovaných 2 automatických meracích staníc: *Banská Bystrica - Štefánikovo nábrežie* (umiestnená v tesnej blízkosti vysoko frekventovanej štvorprúdovej cesty III/66, za účelom monitorovania situácie v ovzduší v blízkosti cestnej komunikácie so zhoršenými rozptylovými podmienkami) a stanica *Banská Bystrica – Zelená* (situovaná vo vyvýšenom svahu nad územím mesta Banská Bystrica takmer na hranici s extravilánom). Na stanici SHMÚ Štefánikovo nábrežie sa kontinuálne sleduje SO_2, PM_{10}, $PM_{2,5}$ (prach), NO_x, CO, benzén, ťažké kovy a polyaromatické uhľovodíky (BaP); na stanici Zelená sa sleduje NO_x, ozón, $PM_{2,5}$. PM_{10}.

Priemerná ročná koncentrácia PM_{10} v roku 2021 nebola prekročená na žiadnej stanici v Banskej Bystrici. Prekročenie limitnej hodnoty na ochranu ľudského zdravia pre 24 hodinové koncentrácie PM_{10} sa vyskytlo na AMS Banská Bystrica - Štefánikovo nábrežie.

Limitná hodnota pre priemernú ročnú koncentráciu pre $PM_{2,5}$ v roku 2021 bola prekročená na AMS - Banská Bystrica - Štefánikovo nábrežie. Zdravotné dôsledky vyplývajúce zo znečistenia ovzdušia závisia od veľkosti aj zloženia častíc a sú tým závažnejšie, čím sú častice menšie. Európska a po implementácii aj slovenská legislatíva preto presúva ťažisko pozornosti na $PM_{2,5}$.

Cieľová hodnota pre BaP bola v roku 2021 prekročená na staniciach Banská Bystrica-Štefánikovo nábrežie a Banská Bystrica - Zelená. Toto prekročenie je spôsobené najmä cestnou dopravou.

Významným faktorom pri znečisťovaní ovzdušia emisiami polietavého prachu sú doprava, v zimnom a jarnom období je významný vplyv zimného posypu, ďalej lokálne zdroje na spaľovanie pevných palív s nedostatočnou elimináciou spomínaných emisií, resuspenzia tuhých častíc z povrchu ciest, erózia odkrytej pôdy a nespevnených povrchov, prašnosť z lokálnej stavebnej činnosti. Ďalším významným producentom v oblasti je rozvinutý drevársky priemysel nachádzajúci sa v blízkom okolí umiestnenia AMS.

V ostatných meraných ukazovateľoch na monitorovacích staniciach v Banskej Bystrici je situácia dlhodobo vyrovnaná a uspokojivá.

Znečistenie povrchových a podzemných vôd

Povrchové vody

Hodnotenie súčasného stavu kvality povrchových vôd vychádza z výsledkov monitoringu kvality povrchových vôd na vybraných profiloch, ktoré sú rozmiestnené na rieke Hron. Z pohľadu kvality vody v tokoch v predmetnom území sú najčastejšie sledovanými Hron v profiloch Šalková, Banská Bystrica – mesto.

Výrazným zdrojom znečistenia, ktorý negatívne ovplyvňoval kvalitu vody v hornej, resp. na začiatku strednej časti toku Hron bola ČOV a.s. Slovenská Ľupča, z ktorej sú vypúšťané priemyselné odpadové vody z výrob Biotiky a Evonik Fermas. Nedostatočné odstraňovanie dusíkatých zlúčením spôsobilo dlhodobé prekračovanie limitných hodnôt v ukazovateľoch N-NH4 nielen v bezprostredne monitorovanom miesta Hron–Šalková, ale aj vo vzdialenejšom mieste Hron–Banská Bystrica. Eliminácia nepriaznivého stavu bola dosiahnutá ukončením rekonštrukcie aeróbnej časti predmetnej ČOV. Po uvedení ekologickej stavby do trvalého užívania sa kvalita vody v toku Hron postupne vylepšovala a v r. 2016 bol dosiahnutý súlad s požiadavkami na kvalitu povrchových vôd (v časti A - všeobecné ukazovatele) podľa Prílohy č.1 k NV SR č. 269/2010 Z. z., ktorým sa ustanovujú požiadavky na dosiahnutie dobrého stavu vôd a došlo aj k zníženiu zápachu prevádzky čistiarne odpadových vôd.

K ďalším znečisťovateľom v hornej a strednej časti povodia Hron patria odpadové vody z podnikov služieb, potravinárskej, strojárskej a papierenskej výroby v Brezne, zo Železiarní v Podbrezovej (Hron, Bystrianka), zo zlievarne ZLH a.s. Sabinov v Hronci (Čierny Hron), z výroby rafinovaných ropných produktov v podniku Petrochema a.s. v Dubovej, SHP a.s. Harmanec (Bystrica) a odpadové vody z verejnej kanalizácie mesta Banská Bystrica (Selčiansky potok, Bystrica, Malachovský potok, Hron). Horná časť rieky Hron po Slovenskú Ľupču je vo veľmi dobrom alebo dobrom ekologickom stave. Stredný a dolný úsek Hrona je v priemernom ekologickom stave a zároveň i v zlom chemickom stave. Hlavnou znečisťujúcou látkou v kategórii chemického stavu sú ftaláty (DEHP) – najbežnejšie používané plastifikátory a olovo (Pb).

Okrem týchto *bodových zdrojov* znečistenia sa na kontaminácii vôd významnou mierou podieľajú i tzv. *plošné zdroje* (predovšetkým poľnohospodárstvo, skládky a odkaliská, splachy zo spevnených plôch, splachy z komunikácií a železníc, znečistené zrážkové vody, znečistené závlahové vody) a *difúzne priestorové rozptýlené bodové zdroje* znečistenia, ktoré nie sú zahrnuté medzi evidované zdroje znečistenia. Podstatnejší význam má absencia odkanalizovania, akumulácia odpadových vôd v žumpách a septikoch.

Zoznam ukazovateľov nespĺňajúcich všeobecné požiadavky na kvalitu povrchovej vody podľa prílohy č.1 k NV SR č. 269/2010 Z.z. a prílohy č. 1 NV SR č. 167/2015 Z.z. v roku 2021:

NEC	Tok Kód VÚ	Monitorované miesto	Rkm	Ukazovatele nespĺňajúce požiadavky na kvalitu povrchovej vody podľa NV SR č. 269/2010 Z. z. a NV SR č. 167/2015 Z. z.				
				Časť A	Časť B	Časť C	Časť D	Časť E
R064000D	Hron SKR0222	Šálková	181,60			-	-	-

(Zdroj: Hodnotenie kvality povrchovej vody SR v roku 2021, SHMÚ Bratislava, júl 2022)

Hodnoty v uvedenom monitorovacom mieste Šálková boli v roku 2021 v súlade s požiadavkami na kvalitu vody podľa prílohy č. 1 NV SR č. 269/2010 Z. z., časť A, časť B

Bilančne hodnotená kvalita povrchovej vody v roku 2021:

NEC	Tok Kód VÚ	Miesto odberu Typ VÚ	Rkm	Q355 QA	ES/EP Spoľ.	CHS Spoľ.	Všeob. ukaz.	RL	PL
R064000D	Hron SKR0003	Šálková K2S	181,60	6,04 21,58	3/ H	D M	•	•	x

(Zdroj: Vodohospodárska bilancia kvality povrchovej vody SR v roku 2021, SHMÚ Bratislava, december 2022)

Vysvetlivky

VÚ *vodný útvar*
Rkm *riečny kilometer*
Q355 *priemerný denný prietok dosiahnutý alebo prekročený počas 355 dní v roku*
QA *dlhodobý priemerný prietok za referenčné obdobie*
RL *relevantné látky*
PL *prioritné látky*
ES/EP *ekologický stav/ekologický potenciál (1-veľmi dobrý, 2-dobrý, 3-priemerný, 4-zlý, 5-veľmi zlý)*
CHS *chemický stav VÚ (D-dobrý, N-nedosahujúci dobrý stav)*
spoľ. *spoľahlivosť (H-vysoká, M-stredná, L-nízka)*

V uvedenom meracom mieste Šálková na toku Hron v roku 2021 bol pre všetky ukazovatele znečistenia (všeob.ukaz., RL a PL) vyhodnotený priaznivý bilančný stav kvality povrchovej vody.

V roku 2022 bolo z Evoniku vypustených 409 895 m^3 odpadových vôd do kanalizácie a odvedených na zmluvnú ČOV a.s.

Podzemné vody

Kvalita podzemných vôd v rámci hodnoteného územia sa sleduje v útvare podzemných vôd v predkvartérnych horninách:

SK200280FK (Puklinové a krasovo-puklinové podzemné vody Nízkych Tatier a Slovenského Rudohoria oblasti povodia Hron) - s existenciou priameho súvisu terestrických ekosystémov na podzemné vody.

Zhodnotenie podzemných vôd v pozorovacích objektoch podľa vyhlášky MZ SR č.247/2017 Z.z. a NV SR č. 496/2010 Z. z. pre útvary podzemných vôd v hodnotenom území v roku 2021 (porovnanie s rokom 2020):

Útvar podzemných vôd	Hydrogeologický rajón (Pozorovací objekt)	Bilančný stav kvality podzemnej vody (zmena spôsobená ukazovateľmi)
v predkvartérnych horninách		
SK200280FK	Lučatín MG 077 (538290)	A – priaznivý (nezmenený)
	Banská Bystrica – Šalková MG 078 (620490)	C – pasívny (nezmenený)

- *(Zdroj: Vodohospodárska bilancia kvality podzemnej vody SR v roku 2021, SHMU Bratislava 2022)*

MG 077 - Mezozoikum a paleozoikum Starohorských vrchov a S časti Zvolenskej kotliny
MG 078 - Mezozoikum a predmezozoické útvary SV časti Zvolenskej kotliny a SZ časti Veporských vrchov

Bilančný stav podzemných vôd za roky 2020 a 2021 v lokalite Šalková v MG 078 (plocha 248,4 km^2) podľa jednotlivých ukazovateľov:

Č.objektu	Lokalita	rok	NH_4^+	NO_3^-	$CHSK_{Mn}$	Vodivosť	Cl^-	SO_4^-	TOC	As	Bil.stav	Ukazovateľ
620490	Banská Bystrica – Šalková	2020	10 A	100 A	1,76 A	1,81 A	26,17 A	10,63 A	1,03 B	0,65 C	C	As
		2021	8,33 A	100 A	1,87 A	1,88 A	35,26 A	13,73 A	1 B	0,87 C	C	As

- *(Zdroj: Vodohospodárska bilancia kvality podzemnej vody SR v roku 2021, SHMU Bratislava 2022)*

Potenciálnym zdrojom rizika znečistenia podzemných vôd v prípade hodnotenej prevádzky sú havarijné alebo permanentné úniky škodlivých látok z výroby a skladovania.
Východisková správa Evonik Fermas s.r.o. vypracovaná podľa § 8 zákona č. 39/2013 Z. z. o integrovanej prevencii a kontrole znečisťovania životného prostredia a o zmene a doplnení niektorých zákonov v znení neskorších predpisov v decembri 2013 na základe výsledkov aktuálnych analýz podzemných vôd potvrdila znečistenie podzemnej vody v areáli podniku amónnymi iónmi, ktoré tu bolo preukázané aj v minulosti.

Priemyselné areály v Slovenskej Ľupči nie sú vedené v registri environmentálnych záťaží, ktorý vznikol na základe systematickej identifikácie environmentálnych záťaží Slovenskej republiky (SAŽP, 2008).

Znečistenie horninového prostredia

Kontaminácii horninového prostredia predchádza spravidla kontaminácia pôd a podzemných vôd. Problém kontaminácie spočíva v antropickom narušovaní prirodzených ustálených biogeochemických cyklov rizikových prvkov (najmä ťažkých kovov) a tiež vnášaní rôznych druhov chemikálií organického alebo anorganického pôvodu do zložiek životného prostredia.

Hlavné zdroje kontaminácie sú imisné (intoxikácia z ovzdušia, nevhodná likvidácia odpadov) a neimisné vstupy (agrochemikálie, kaly ČOV, poľnohospodárska činnosť). Lokálne zdroje znečisťovania sa môžu nachádzať v priemyselnej zóne Slovenská Ľupča ako aj v okolitom priestore dotknutých sídel. Riziko s lokálnym charakterom tu predstavujú poľnohospodárske areály, príp. nečistené komunálne odpadové vody, špecifickým lokálnym znečisťovateľom horninového prostredia môžu byť nelegálne divoké skládky odpadu.

Osobitnú kategóriu možného znečistenia horninového prostredia predstavujú tzv. staré environmentálne záťaže lokalizované prevažne v starých priemyselných areáloch, kde dlhodobou činnosťou mohlo dôjsť (podľa povahy a miery rizika výroby) ku kontaminácii podloží týchto areálov.

Kontaminácia pôd a pôdy ohrozené eróziou

Dotknuté územie je z veľkej časti intenzívne antropogénne využívané. Desaťročia sa tu vykonávala a vykonáva významná priemyselná aj intenzívna poľnohospodárska činnosť, ktorá mohla spôsobiť kontamináciu pôd.

Na základe čiastkového monitorovacieho systému ČMS Pôda pre pôdy v dotknutom území (vzorka z k.ú. Slovenská Ľupča) boli zistené prekročené prirodzené koncentrácie znečisťujúcich látok: vysoký obsah fosforu a nadlimitný obsah arzénu (http://www.iszp.sk/zlozky/csm_poda/pristup.html).

Stupeň náchylnosti na mechanickú a chemickú degradáciu
V hodnotenom území možno rozlíšiť mechanickú degradáciu pôd na prirodzenú a antropogénnu. Pre rozvoj prirodzenej mechanickej degradácie pôd sú rozhodujúce veternosť, zrážky a sklon terénu.
Pôdy v dotknutom území sú kategorizované ako pôdy vôbec až slabo náchylné pôdy na vodnú eróziu (s odnosom pôdy menej ako 4 t/ha) a vôbec až slabo náchylné na veternú eróziu (s odnosom pôdy menej ako 0,7 t/ha) (www.podnemapy.sk). Vodná erózia v území výstavby v areáli navrhovanej činnosti nepredstavuje významný fenomén.

Chemická degradácia súvisí s celkovou expozíciou. Významnú úlohu v tomto smere majú kyslé dažde. Lokálne sa na chemickej degradácii pôdy podieľajú cestné komunikácie.

Skládky, smetiská a produkcia odpadov

Nakladanie s odpadmi sa riadi programami odpadového hospodárstva a VZN obce o nakladaní s komunálnymi odpadmi a drobnými stavebnými odpadmi (v súčasnosti VZN č. 8/2016). Odpad je likvidovaný separovaním, zhodnocovaním a zneškodňovaním.

Obec má uzavretú zmluvu s organizáciou zodpovednosti výrobcov pre obaly, so spoločnosťami oprávnenými nakladať s vyzbieranými odpadmi. Obec má vybudovaný zberný dvor, v ktorom sa zbierajú vyseparované komunálne odpady.

Na území obce pôsobí autorizované zariadenie na spracovanie odpadu z elektrických a elektronických zariadení.

Na ploche hodnoteného územia a v širšom okolí predmetného územia sa nenachádzajú skládky odpadov.

Produkcia odpadu a nakladanie s ním v okrese Banská Bystrica v roku 2020:

Územie	Zhodnocov. materiálové [t]	Zhodnocov. energetické [t]	Zhodnocov. ostatné [t]	Zneškod. skládkovaním [t]	Zneškod. spaľovaním bez energet. využitia [t]	Zneškod. ostatné [t]	Iný spôsob nakladania [t]	Spolu [t]
Banská Bystrica	183483,50	1592,82	43264,61	96782,80	463,71	1717,42	74420,62	417120,95

(Zdroj: enviroportal.sk)

V riešenom území je evidovaná environmentálna záťaž (EZ), BB (007) / Slovenská Ľupča - skládka TKO Podjabloň. Záťaž vznikla ukladaním komunálneho odpadu do terénnej depresie, bez tesniacej úpravy podložia, bez zachytávania a zberu priesakovej kvapaliny. Množstvo odpadu cca 75 000 m^3, maximálna hrúbka 11 m. Činnosť, podmieňujúca vznik EZ, sa na lokalite už nevykonáva. Skládka je rekultivovaná, vybudovaný je aj monitorovací systém.

Produkcia odpadov v Evonik Fermas s.r.o. v rokoch 2016 až 2022 je uvedená v nasledovnej tabuľke.

Prehľad množstva vyprodukovaných odpadov v rokoch 2016 – 2022 v Evonik Fermas s.r.o.:

Kategória odpadov	Množstvo odpadov (t)						
	2016	2017	2018	2019	2020	2021	2022
Ostatné	27 542,7	33 941,735	28 712,62	9 327,721	4 063,703	5 244,667	32,950,097
Nebezpečné	12,658	10,588	19,572	23,798	11,434	14,569	7,899
Spolu	27 555,36	33 952,32	28 732,19	9 351,519	4 075,137	5 259,236	32 957,996

K výraznému nárastu produkcie ostatných odpadov došlo v dôsledku realizácie stavby „Výroba biotenzidov – Rhamnolipidov".
Zo vzniknutých odpadov kategórie ostatný odpad väčšinu (okrem stavebných odpadov pri realizáciách stavieb) tvorí odpadová biomasa, ktorá sa likviduje biodegradáciou. Časť biomasy sa využíva na krmovinárske účely. Zvyšok biomasy – organického odpadu sa spracováva v anaeróbnej prevádzke ČOV a.s., ktorá zhodnocuje organické odpady Biotiky a.s. a Evonik Fermas s.r.o. Jedným z výstupov je bioplyn, ktorý sa využíva na výrobu elektrickej energie pre vlastnú prevádzku čistiarne a výrobok organické hnojivo Veget, certifikované v Slovenskej aj Českej republike.

Zaťaženie územia nadmerným hlukom

V posudzovanom území sa nenachádzajú žiadne výrazné priemyselné zdroje hluku, ktoré by mohli ovplyvňovať celkovú hladinu hluku v obytnej zóne. Zdrojom hluku pozadia je hlavne dopravný ruch na priľahlých cestných a železničných komunikáciách. Nameraná hodinová ekvivalentná hladina hluku v obci Slovenská Ľupča sa pohybuje medzi 47,6 – 63,3 dB.
Z hľadiska kategorizácie územia podľa vyhlášky MZ SR č. 549/2007 Z. z., ktorou sa ustanovujú podrobnosti o prípustných hodnotách hluku, infrazvuku a vibrácií a o požiadavkách na objektivizáciu hluku, infrazvuku a vibrácií v životnom prostredí je vonkajšie prostredie posudzovaného priemyselného areálu zaradené do IV. kategórie chránených území s prípustnou hodnotou hluku z pozemnej dopravy 70 dB cez deň, večer a v noci.

Ohrozenosť biotopov

V hodnotenom území sa prejavujú urbanizačné vplyvy. Stupeň urbanizácie je odrazom koncentrácie obyvateľov, to znamená, že vplyvy na biotu sú výrazné najmä v bezprostrednom okolí sídla. Prejavujú sa zvýšeným ruchom, ktorý so sebou prináša vyrušovanie živočíchov na miestach ich rozmnožovania, na potravinových lokalitách, resp. na miestach oddychu. Premávka na cestných komunikáciách spôsobuje značný počet kolízií s niektorými druhmi živočíchov, najčastejšie sú to rôzne druhy vtákov a cicavcov. Vplyv urbanizácie na vegetáciu sa prejavuje objavovaním sa sekundárnych antropogénnych

biotopov s prítomnosťou ruderálnej vegetácie. Tento jav je typický najmä pre okrajové časti sídiel, osamotené objekty v krajine, devastované plochy, ale tiež okraje ciest, polí a pod.
Z hľadiska znečistenia ovzdušia a imisného spádu je vegetácia záujmového územia ovplyvnená. Znečisťujúce látky spôsobujú intenzívnejšie opadávanie lístia a ihličia (jedľa, smrek, smrekovec a dub).

Komplexné zhodnotenie súčasných environmentálnych problémov

Stav a príčiny negatívnych javov v zložkách životného prostredia dotknutého územia, ktoré sú hodnotené v predchádzajúcich kapitolách, je možné rozdeliť do troch skupín:

1. sekundárne stresové bariéry geogénneho pôvodu
   - □ potenciál zosuvov pôd na základe historických udalostí
   - □ náchylnosť pôd nekarbonátových podkladov na acidifikáciu
   - □ potenciál vodnej erózie členitého terénu je eliminovaný porastom lesa
2. sekundárne stresové bariéry antropogénneho pôvodu
   - ◙ stacionárne zdroje znečisťovania ovzdušia z priemyselnej činnosti, líniové zdroje znečisťovania z dopravy
   - ◙ záťaž povrchových vôd v širšom území organickými látkami, zlúčeninami dusíka, ktorých zdrojom je najmä priemyselná výroba v oblasti
   - ◙ záťaž podzemných vôd predkvartérnych kolektorov priemyslom sa prejavuje zvýšenými koncentráciami kovov Al, As, Sb, Cd
3. sekundárne stresové bariéry iného pôvodu
   - ◘ zdravotný stav obyvateľstva Banskobystrického okresu je na úrovni celoslovenského priemeru.

Celková kvalita životného prostredia

Celková kvalita životného prostredia sa prehodnocuje napr. aj v rámci environmentálnej regionalizácie územia SR. Aktuálna environmentálna regionalizácia Slovenskej republiky diferencuje územie Slovenska do 5 stupňov z hľadiska stavu životného prostredia:

1. prostredie vysokej úrovne,
2. prostredie vyhovujúce,
3. prostredie mierne narušené,
4. prostredie narušené,
5. prostredie silne narušené.

Hodnotené územie z pohľadu širších vzťahov spadá podľa členenia environmentálnej regionalizácie do Pohronskej zaťaženej oblasti. Jej väčšia časť cca 75 % patrí do územia s 1. až 3. stupňom kvality životného prostredia, avšak najvyššia hustota obyvateľstva je sústredená v 4. a 5. stupni. Podpoliansky región patrí medzi regióny s mierne narušeným prostredím.

Z údajov o súčasnom stave životného prostredia vyplýva, že environmentálne problémy v posudzovanom území spočívajú hlavne v znečisťovaní ovzdušia a povrchových vôd z priemyselnej činnosti.

Analýzou zraniteľnosti prírodných zložiek dotknutého územia sa preukázala:
- nízka zraniteľnosť reliéfu – realizáciou navrhovanej činnosti nedôjde k jeho výraznej zmene oproti súčasnému stavu,
- zraniteľnosť horninového podkladu z dôvodu prítomnosti environmentálnych záťaží v rámci priemyselných areálov,
- v zmysle kritérií environmentálnej regionalizácie je záujmové územie z hľadiska ochrany vôd zaradené do oblastí citlivých na živiny,
- stredná zraniteľnosť povrchových vôd–ohrozenie eutrofizáciou, vodný tok Hron v dotknutom území je klasifikovaný v stave dosahujúcom dobrý chemický stav a priemernom ekologickom stave,
- stredná zraniteľnosť podzemných vôd - záujmové územie spadá do kvartérneho útvaru podzemných vôd SK1000 700P (Medzizrnové podzemné vody kvartérnych náplavov Hrona oblasti

povodia Hron) a predkvartérneho útvaru podzemných vôd SK200280FK (Puklinové a krasovo-puklinové podzemné vody Nízkych Tatier a Slovenského Rudohoria oblasti povodia Hron). Oba sú klasifikované v dobrom chemickom a dobrom kvantitatívnom stave,

- slabá zraniteľnosť pôd – poľnohospodárske pôdy v okolí nie sú ohrozené veternou eróziou, nepatrné ohrozenie vodnou eróziou,
- nízka zraniteľnosť ovzdušia – územie obce Slovenská Ľupča nie je zaradené medzi vymedzené oblasti riadenia kvality ovzdušia. Je zaradený do 2. triedy - mierne znečistenie ovzdušia až 3.triedy – stredné znečistenie ovzdušia,
- nízka zraniteľnosť flóry, fauny a biotopov.

Zdravotný stav obyvateľstva

Jestvujúcou priemyselnou činnosťou môže byť najviac ovplyvnené obyvateľstvo obce Slovenská Ľupča. Najbližšia obytná zástavba obce Slovenská Ľupča sa nachádza severovýchodne od areálu podniku vo vzdialenosti cca 1 km.

Zdravotný stav obyvateľstva je výsledkom pôsobenia viacerých faktorov – ekonomická a sociálna situácia, výživové návyky, životný štýl, úroveň zdravotníckej starostlivosti ako aj životné prostredie (ŽP). Kvalita životného prostredia je jedným z rozhodujúcich faktorov vplývajúcich na zdravie a priemerný vek obyvateľstva. Základným ukazovateľom úrovne životných podmienok obyvateľstva a úmrtnostných pomerov je stredná dĺžka života, t.j. nádej na dožitie. Údaje o zdravotnom stave obyvateľstva sú k dispozícii sumárne za okres v zdravotníckych ročenkách a štatistických publikáciách.

Vek dožitia u nás sa postupne zvyšuje. Stredná dĺžka života v okrese Banská Bystrica v rokoch 2013 - 2017 bola 73,36 rokov u mužov a 82,11 rokov u žien. Úmrtnosť mužov aj žien bola v roku 2017 v okrese Banská Bystrica nižšia ako priemer za Banskobystrický kraj aj ako úmrtnosť v SR.

Podiel jednotlivých skupín diagnóz na úmrtiach v Banskobystrickom kraji v roku 2017 kopíruje situáciu na Slovensku. Najväčší podiel na úmrtiach majú dlhodobo srdcovo-cievne ochorenia (45% v BB kraji a 53% v SR) a nádorové ochorenia (25 % v BB kraji a 23 % v SR). Ďalej sa na úmrtiach rovnakým dielom na úrovni 6-8 % podieľajú ochorenia dýchacieho systému, tráviaceho systému a externé príčiny (úrazy, otravy).

Zdravotný stav obyvateľov dotknutého územia a jeho okolia charakterizujú niektoré štatistické údaje zo Zdravotníckej ročenky okresu Banská Bystrica v porovnaní s okresom Brezno, uvedené v nasledovných tabuľkách.

Vývoj podielu jednotlivých skupín diagnóz na úmrtiach v okrese Banská Bystrica v %:

Rok	Nádory	Kardiovaskul. Ochorenia	Respiračné ochorenia	Gastrointestin. ochorenia	Externé príčiny	Ostatné ochorenia
2009	24,75	47,96	8,96	5,19	5,70	7,43
2010	23,77	47,05	9,63	5,11	5,89	8,55
2011	25,17	46,45	8,36	5,73	5,64	8,65
2012	24,82	47,24	7,64	5,93	5,93	8,44
2013	25,23	48,30	9,06	4,53	5,15	7,73
2014	25,39	48,13	6,79	5,31	6,10	8,27
2015	25,27	46,24	6,83	5,46	6,34	9,85
2016	26,07	42,66	6,19	6,99	5,99	12,10
2017	25,50	45,10	6,30	5,30	5,10	12,70

(Zdroj: Zdravotnícka ročenka okresu Banská Bystrica v porovnaní s okresom Brezno 2017, RÚVZ Banská Bystrica 2018)

Prehľad priznaných chorôb z povolania v okresoch Banská Bystrica a Brezno (spolu) v rokoch 2011 – 2017:

Skupina diagnóz	Počet chorôb z povolania						
	2011	2012	2013	2014	2015	2016	2017
Intoxikácie	0	0	0	0	0	0	0
Kožné choroby	13	1	0	8	2	1	6
Infekcie vrátane zoonóz	0	2	-	-	-	-	-
Infekčné ochorenia	-	-	0	0	0	0	0
Zoonózy	-	-	3	1	0	0	0
Choroby z vibrácií	1	3	2	3	0	1	2
Choroby z DNJZ*	0	1	0	3	2	0	2
Fibróza pľúc	0	3	0	1	1	0	1
Astma bronchiale	0	0	0	0	0	0	0
Poškodenie sluchu z hluku)	1	0	1	0	0	0	0
Poškodenie hlasiviek	0	0	0	0	0	0	0
Nádorové choroby**	0	0	0	0	0	0	0
Iné poškodenie zdravia	0	0	0	0	0	0	0
Spolu	15	10	6	16	5	2	11

(Zdroj: Zdravotnícka ročenka okresu Banská Bystrica v porovnaní s okresom Brezno 2017, RÚVZ Banská Bystrica 2018)

* DNJZ - dlhodobé nadmerné jednostranné zaťaženie
** nádorové choroby ako dôsledok pracovnej expozície karcinogénnym faktorom

Hodnoty zdravotného stavu obyvateľstva možno porovnávať s priemernými hodnotami za územie SR. Z tohto aspektu územie okresu Banská Bystrica nie je výnimočné. Hodnoty jednotlivých ukazovateľov sa pohybujú na úrovni celoslovenských priemerných hodnôt, prípade sú pod uvedeným priemerom.

IV. VPLYVY NA ŽIVOTNÉ PROSTREDIE A ZDRAVIE OBYVATEĽSTVA VRÁTANE KUMULATÍVNYCH A SYNERGICKÝCH

V rámci hodnotenia sú popisované predpokladané vplyvy pripravovanej zmeny navrhovanej činnosti na životné prostredie a obyvateľstvo súvisiace s jej realizáciou a prevádzkovaním. Vplyvy sú popisované vo vzťahu ku katastrálnemu územiu obce Slovenská Ľupča.

Pripravovaná zmena bude realizovaná v existujúcej prevádzke Evonik Fermas s.r.o., ktorá sa nachádza v oplotenom areáli podniku. Novými stavebnými objektami sú stáčacie a plniace miesta a nádržový dvor, prípadne drobné prístavby k existujúcim objektom, ktoré budú vybudované v rámci pripravovanej zmeny v rámci areálu.

V rámci hodnotenia sú popisované predpokladané vplyvy pripravovanej zmeny navrhovanej činnosti na životné prostredie a obyvateľstvo súvisiace s jej prevádzkovaním. Vplyvy sú popisované vo vzťahu ku katastrálnemu územiu obce Slovenská Ľupča.

Veľkosť vplyvov bola posúdená vzhľadom na zraniteľnosť a z nej vychádzajúcu únosnosť prostredia pre jednotlivé zložky životného prostredia. Ako najdôležitejšie kritérium pre hodnotenie významnosti vplyvov boli použité platné, právnymi predpismi dané environmentálne štandardy alebo odporučené postupy.

Vplyvy na horninové prostredie, nerastné suroviny, geodynamické javy a geomorfologické pomery

Vzhľadom na charakter zmeny činnosti, umiestnenie pripravovaného zámeru a charakter prostredia sa neočakávajú žiadne významnejšie vplyvy posudzovanej činnosti na horninové prostredie, nerastné suroviny, geodynamické javy geomorfologické pomery územia. Hĺbka zakladania nového stáčacieho miesta nepresiahne najvyššiu časť kvartérnych sedimentov a pôdy. Horninové prostredie nebude zámerom dotknuté.

Kontaminácii horninového prostredia predchádza spravidla kontaminácia pôd a podzemných vôd. Potenciálnym zdrojom znečistenia horninového prostredia počas výstavby a prevádzky môžu byť havarijné situácie (únik ropných látok zo stavebných a prevádzkových mechanizmov a automobilov, technologická havária a pod.). Ide o potencionálne riziká, ktoré budú eliminované zaistením dobrého technického stavu stavebných zariadení a mechanizmov, prijatými technickými a technologickými opatreniami – výbudovaním nepriepustnej záchytnej a havarijnej nádrže a manipulačných plôch, bezpečnostnými a organizačnými opatreniami.

Vplyvy prevádzky na horninové prostredie hodnotíme ako nevýznamne negatívne, dlhodobé.

Vplyvy na pôdu

Vzhľadom k umiestneniu pripravovanej zmeny činnosti v areáli spoločnosti Evonik Fermas s.r.o. nedôjde k záberu lesných a poľnohospodárskych pozemkov. Pozemok, na ktorom budú realizované zmeny, je v katastri nehnuteľností evidovaný ako zastavané plochy a nádvoria. Areál spoločnosti je súčasťou priemyselnej zóny. Územie je tvorené kvartérnymi sedimentami zastúpené v hornej časti antropogénnymi navážkami, pod ktorými leží súvrstvie deluviálnych ílov, aluviálnych ílov.

Počas prevádzky navrhovanej činnosti je možné ovplyvnenie kvality pôdy v súvislosti s havarijným únikom znečisťujúcich látok. Toto riziko je eliminované navrhnutými technickými a technologickými opatreniami popísanými v časti vplyvy na horninové prostredie.

Rozsah a charakter prevádzky nepredstavuje riziko kontaminácie okolitej poľnohospodárskej pôdy.

Vplyvy prevádzky na pôdu vzhľadom na opatrenia na elimináciu havarijného úniku znečisťujúcich látok hodnotíme ako nevýznamne negatívne, dlhodobé.

Vplyvy na klimatické pomery

Prevádzka zmeny navrhovanej činnosti neznamená zmenu vo využívaní krajiny. Lokálne zmeny mikroklimatických pomerov súvisia so zmenami zastúpenia spevnených plôch, ktoré budú po zmene nepatrne väčšie. Lokálne sa nepatrne zvýši teplota vzduchu nepriamym vplyvom, ktorý budú predstavovať spevnená a zastavané plochy, ktorá sa prehrievajú rýchlejšie ako zarastený terén.

Výstavbou dôjde k málo významnej zmene mikroklimatických pomerov na lokalite.

Vplyvy na ovzdušie

Z negatívnych vplyvov počas výstavby môžeme charakterizovať zvýšenú sekundárnu prašnosť, zvýšené emisie z výfukových plynov stavebnej techniky, dopravnej techniky, zvýšenú hlučnosť súvisiacu s prevádzkou stavebných mechanizmov.
Podľa odborného odhadu sa hodnoty špičkových maximálnych krátkodobých imisných príspevkov zo súvisiacej dopravy pohybujú v blízkom okolí cestného ťahu pri bežných rozptylových podmienkach pre NOx na úrovni desatín $\mu g.m^{-3}$ a pre CO na úrovni niekoľkých jednotiek $\mu g.m^{-3}$. Hodnoty imisných prírastkov zo súvisiacej dopravy budú pod stanovenými limitnými hodnotami. Imisné prírastky plynných škodlivín zo súvisiacej nákladnej automobilovej dopravy je možné považovať za zanedbateľné. Fugitívnymi zdrojmi prašnosti budú dočasné výkopy, navážky stavebného materiálu.

Vplyvy z výstavby na ovzdušie budú dočasné a na pohode a kvalite života obyvateľstva sa prejavia minimálne vzhľadom na vzdialenosť staveniska od zastavaných území.

Navrhovanou zmenou vznikne nový zdroj znečisťovania ovzdušia.

Kategorizácia nového zdroja znečistenia ovzdušia :

4.99 Ostatné neuvedené chemické výroby vrátane spracovania surovín a medziproduktov a produktov - **členenie podľa bodu 2.99** – organické plyny a pary

Znečisťujúce látky :

4. skupina – organické plyny a pary,
4. podskupina - organické látky vyjadrené ako celková suma prchavých organických zlúčenín (VOC) alebo organické látky vyjadrené ako celkový organický uhlík (TOC)

Odlučovacie zariadenia budú navrhnuté tak, aby boli dodržané emisné limity uvedené vo Vyhláška MŽP SR č. 248/2023 Z. z. o požiadavkách na stacionárne zdroje znečisťovania ovzdušia.

Prevádzkovaním navrhovanej zmeny činnosti sa nepredpokladajú žiadne významné vplyvy na ovzdušie.

Vplyvy na vodné pomery

Navrhovaná zmena činnosti bude realizovaná cca 1 km od rieky Hron. Z hydrogeologického hľadiska je dotknuté územie ovplyvnené riekou Hron.
Ovplyvnenie prúdenia a režimu povrchových a podzemných vôd hodnotenou činnosťou sa nepredpokladá.

Vplyvy na povrchové vody

Stavba v rámci pripravovanej zmeny činnosti nezasahuje do vodných tokov a vodných plôch.

Prevádzkou nového stáčacieho miesta nedôjde k navýšeniu množstva a zmene kvality odpadových vôd.

Oplachové odpadové vody z oplachov cisterien a prislúchajúcich trás budú odvádzané technologickými potrubiami (rovnako ako oplachy z výrobnej technológie) podľa charakteru buď do neutralizačnej nádrže alebo priamo do kanalizácie priemyselných a splaškových vôd.
Úkapy a prípadné dažďové vody budú zachytávané v havarijnej nádrži stáčacieho miesta a následne po analýze do existujúcej kanalizácie priemyselných a splaškových vôd v prípade, že budú spĺňať podmienky kanalizačného poriadku. V prípade nevyhovujúcej analýzy budú likvidované oprávnenou

organizáciou. Prevádzkou nedôjde k navýšeniu množstva priemyselných odpadových vôd oproti povoleným množstvám.

Nemení sa ani množstvo splaškových vôd, nakoľko nedochádza k nárastu zamestnancov.

Množstvo vôd z povrchového odtoku z prestrešení sa nemení, zrážková voda pôvodne odvodnená zo spevnenej polohy bude po realizácii zámeru odvedená zo strechy do identického systému.

Pripravovaná zmena neovplyvní kvalitu vôd rieky Hron oproti súčasnému stavu.

Vplyvy na podzemné vody

Výstavba predstavuje menšie búracie, výkopové práce a stavebné práce. Potencionálnym rizikom z hľadiska ohrozenia podzemných vôd môže byť havarijná situácia pri používaní stavebných a dopravných mechanizmov a pri manipulácii so stavebnými a pohonnými látkami. Sú to ale vplyvy dočasné, obmedzené dobou realizácie stavby, a budú eliminovateľné, resp. minimalizované technickými opatreniami počas výstavby, kontrolou technického stavu mechanizmov a kontrolou stavebných prác osobami zodpovednými za realizáciu stavby.

Vplyvy výstavby na podzemnú vodu hodnotíme ako nevýznamné, krátkodobé.

V štandardných prevádzkových podmienkach nedochádza ku priamej kontaminácii podzemných vôd. Z hľadiska negatívneho ovplyvnenia kvality podzemných vôd sú potenciálnym rizikom nové úseky manipulácie látok škodiacich vodám.

Pri potenciálnom havarijnom úniku je riziko záťaže podzemných vôd odbúrateľnými organickými látkami, ktoré majú nepriaznivý účinok na kyslíkovú rovnováhu.

Manipulačné priestory pri nakladaní s uvedenými látkami budú protihavarijne zabezpečené proti úniku v súlade s vyhláškou MŽP SR č. 200/2018 Z. z.. Stáčacia a plniace plochy a nádržový dvor bude chránený proti úniku sekundárnym záchytným systémom (záchytná vaňa), ktorá bude zaústená do havarijnej nádrže s objemom podľa najväčšej stáčanej cisterny resp. nádrže. Stavebné riešenie havarijnej vane bude tvorené železobetónovou vaňou s príslušnými vrstvami, ktoré zabezpečujú nepriepustnosť, alebo dvojplášťovým kovovým podzemným zásobníkom s identifikáciou netesnosti plášťa.

Negatívne vplyvy pôsobiace na podzemnú vodu sa pri normálnom prevádzkovom režime neočakávajú. Ovplyvnenie kvality podzemnej vody môže nastať v prípade havárie.

Hodnotené územie navrhovanej činnosti nezasahuje do vyhlásených pásiem hygienickej ochrany vôd (v zmysle zákona NR SR č. 364/2004 Z. z. o vodách).

Vplyvy prevádzky na podzemnú vodu hodnotíme ako nevýznamné, dlhodobé.

Vplyvy na faunu, flóru a ich biotopy

Dotknuté územie a jeho bezprostredné okolie je využívané na priemyselnú činnosť, čo ovplyvnilo aj výskyt pôvodných druhov bioty a biotopov. V záujmovom území sa nachádzajú len pozostatky plôch s pôvodnou vegetáciou. Plochy v území sú v prevažnej miere spevnené. Ako doplnok sa tu nachádzajú menšie plochy zelene s výsadbou stromov. Charakter územia nedáva predpoklad výskytu vzácnych alebo ohrozených živočíšnych druhov, v záujmovom území sa nenachádzajú ekologicky významné biotopy.

Priamy vplyv na biotu nebol identifikovaný, nedochádza k významnému výrubu stromov a kríkov. Nepriame vplyvy na biotu neboli identifikované. Na územie podniku sa vzťahuje 1. všeobecný stupeň ochrany, bez zvláštnej územnej alebo druhovej ochrany.

Negatívne vplyvy na faunu, flóru a biotopy sa nepredpokladajú.

Vplyvy na krajinu, štruktúru a využívanie krajiny, krajinný obraz, scenériu

Realizáciou zmeny navrhovanej činnosti nedôjde k zmene funkčného využitia hodnotenej lokality, bude to stále priemyselne využívaná časť krajiny so súčasnou štruktúrou.
Zmena činnosti bude realizovaná v jestvujúcom zastavanom priemyselnom areáli. Navrhované objekty nepresiahne svojou výškou existujúce objekty a budú primerane začlenené do štruktúry tohto zastavaného priemyselného areálu.

Navrhovanou zmenou činnosti nedôjde k negatívnemu vplyvu na krajinu, jej štruktúru, nedôjde k zmene využívania krajinnej štruktúry ani súčasného priestorového využívania krajinného potenciálu. Krajinný obraz širšieho okolia ani scenéria sa nezmení. Štruktúra a využívanie okolitej krajiny zostávajú na rovnakej kvalitatívnej úrovni.

Vplyvy na chránené územia

Zmena navrhovanej činnosti nezasahuje do žiadnej zo súčasných už vyhlásených lokalít územnej ochrany prírody a krajiny, ani do lokalít sústavy chránených území Natura 2000 - chránených vtáčích území a území európskeho významu nachádzajúcich sa v širšom okolí. V priestore sa nenachádzajú chránené prírodné pamiatky, prírodné výtvory alebo chránené stromy.
Územie, v ktorom sa činnosť navrhuje, sa nachádza v I. stupni ochrany podľa zákona č. 543/2002 Z.z. o ochrane prírody a krajiny v znení neskorších predpisov, v ktorom sa uplatňujú ustanovenia o všeobecnej ochrane prírody a krajiny.
Realizáciou prác nebudú dotknuté predmety pamiatkovej ochrany, chránenej časti prírody.

Vplyvy na územný systém ekologickej stability

Areál zmeny navrhovanej činnosti priamo nezasahuje do ekologicky hodnotných segmentov krajiny a preto ani neovplyvňuje rušivo žiadny segment regionálneho alebo miestneho systému ekologickej stability. Vplyv zmeny činnosti na kvalitu a kvantitu povrchovej vody nadregionálneho biokoridora Hrona bude nezmenený.

Vplyvy na urbánny komplex a využívanie zeme

Nepredpokladajú sa žiadne vplyvy zmeny navrhovanej činnosti na využívanie zeme, ani urbánny komplex.

Vplyvy na kultúrne a historické pamiatky

Vzhľadom na umiestnenie, typ a rozsah zmeny činnosti sa žiadne vplyvy na kultúrne a historické pamiatky, ani na miestne tradície neočakávajú.

Vplyvy na archeologické, paleontologické náleziská a významné geologické lokality

Žiadne významné vplyvy zmeny navrhovanej činnosti sa v tejto oblasti nepredpokladajú. V prípade objavu uvedených nálezísk bude postupované v zmysle platnej legislatívy.

Vplyvy na dopravu, infraštruktúru

Zmenou činnosti nevzniknú žiadne ďalšie nároky na rozšírenie existujúcej dopravnej infraštruktúry. Dopravná a iná infraštruktúra (produktovody) je vybudovaná v rámci priemyselného areálu Evonik Fermas s.r.o. - Biotika a.s. a je postačujúca pre potreby novej modernizácie. Nové stáčacie a plniace miesta budú napojené na jestvujúcu vnútroareálovú komunikáciu.
Súčasťou navrhovanej zmeny je aj zmena organizácie dopravy v areáli. Prejazdy cez stáčacie miesta budú podľa možnosti zakruhované.

Dopravné zaťaženie dotknutého územia sa počas výstavby zvýši iba nepatrne.
Počas prevádzky sa nepredpokladá zvýšenie dopravy.

Realizácia zmeny navrhovanej činnosti v navrhovanom objemovom prevedení si nevyžaduje budovanie nových kapacít základnej technickej infraštruktúry, bude využitá existujúca infraštruktúra jestvujúceho výrobného areálu.

Vplyvy na zdravie obyvateľstva

Realizácia a prevádzkovanie navrhovaných činnosti nebude mať negatívny vplyv na zdravie obyvateľov obce Slovenská Ľupča.
Technické riešenie pripravovanej zmeny činnosti, bude riešené tak, aby nedošlo k úniku znečisťujúcich látok mimo určených miest s následným možným vplyvom na obyvateľstvo.
Zmena v prevádzke bude mať z hľadiska hluku zanedbateľný vplyv na najbližšie obytné územie. Obmedzovaný bude samotnou vzdialenosťou prevádzky voči obytným zónam. Hluková situácia u najbližšej obytnej zástavby sa nezmení.

Celkovo je možné predpokladať, že navrhovaná zmena činnosti svojou lokalizáciou a technickým riešením nebude predstavovať zvýšenú záťaž pre zdravie obyvateľstva najbližších obytných súborov.

Novými surovinami sú **kyselina olejová a metyloktanoát** (produkty nie sú klasifikované ako nebezpečné pre ľudské zdravie).

Výsledky hodnotenia zdravotných rizík ukazujú, že vzhľadom na charakter výroby a výstupy z nej nie je predpoklad výskytu významnejšieho rizika negatívneho ovplyvnenia zdravia obyvateľov a zamestnancov.

Iné vplyvy

Medzi iné vplyvy možno zaradiť aj pozitívny vplyv súvisiaci so zavádzaním modernizácií do praxe tak, aby spĺňali aktuálne požiadavky výroby.

Hodnotenie kumulatívnych vplyvov

Súčasné využívanie krajiny sa navrhovanou zmenou činnosti nezmení.
Celková miera antropogénnej záťaže územia sa nezvýši. Potenciálne pri havárii ovplyvniteľnými zložkami životného prostredia sú podzemné vody.
Nepredpokladá sa zvýšenie zraniteľnosti jednotlivých zložiek prírodných štruktúr kumuláciou a synergickým pôsobením jednotlivých vplyvov.

V. VŠEOBECNE ZROZUMITEĽNÉ ZÁVEREČNÉ ZHRNUTIE

Navrhovateľ: Evonik Fermas s.r.o., Slovenská Ľupča 938

Predmet posudzovania:

Predmetom zmeny navrhovanej činnosti je rozšírenie, obnova, rekonštrukcia a modernizácia výrobnej infraštruktúry v spoločnosti Evonik Fermas s.r.o., ktorá sa zaoberá výrobou biotechnologických produktov fermentačnou technológiou a overovacích výrob bioproduktov podľa požiadaviek zákazníka.

Zmena výrobnej infraštruktúry je z dôvodu rozšírenia sortimentu produktov podľa požiadaviek zákazníka o ďalšie aminokyseliny, využívané ako surovina v chemickom a farmaceutickom priemysle.

Projektovaná kapacita prevádzky sa nemení.

Umiestnenie:

Zmena navrhovanej činnosti bude situovaná v k.ú. Slovenská Ľupča, okres Banská Bystrica, vo výrobnom areáli s.r.o. Evonik Fermas Slovenská Ľupča 938, parcely č. 1948, 1949, 1950, 1902, 1989/38, 1989/39, 1989/40, 1989/41, 1989/44, 1989/105, 1989/109, 1989/117, 1989/122, 1909/1, 1909/4, 1909/8 vo vlastníctve navrhovateľa.

Pozícia výstavby je realizovaná hlavne v existujúcich objektoch č. 311 (fermentačná hala), 312 (výroba médií I), č. 314 (výroba médií II), 501 (Izolácia produktov, vrátane prístavby), 512 (sušiareň), 507 (nádržový dvor) 508 (plnenie produktu) vrátane súvisiacich, a nových objektoch (Nádržový dvor so stáčacím a plniacim miestom (objekt č. 524/1), plniace miesto biomasy (obj. č. 508) na definovaných parcelách.

Stručný opis zmeny technického a technologického riešenia:

Stáčanie surovín z cisterien do skladovacích zásobníkov posilní výkonnosť zásobovania závodu a umožní stáčať oddelene nové suroviny, rovnako ako plnenie odpadov do autocisterien. . Správna výrobná prax vyžaduje možnosť stáčania do cisterien z dôvodu bezpečnosti, plynulosti, udržateľnosti výroby a logistiky.

Stáčacie miesto bude budované ako univerzálne, v budúcnosti umožňujúce stáčať aj iné suroviny podľa aktuálnych receptúr .

Uvažuje sa, že stáčacie a plniace miesto bude pozostávať zo:

- stáčacieho miesta s pôdorysom pre najväčšiu uvažovanú cisternu 50m^3, alternatívne s prestrešením cca 100 m^2
- havarijnej nádrže nádrže s objemom podľa najväčšej stáčanej cisterny (50 m^3)
- technologickej plochy pre stáčacie a plniace čerpadlá (umiestnenej v samostatnej spevnenej ploche so záchytným objemom podľa prietoku najväčšieho čerpadla alebo záchytnej nádrži s napojeným odtokom do havarijnej nádrže).

Nádržový dvor (534/1) so štyrmi nerezovými izolovanými skladovacími nádržami, umiestnených v havarijnej a záchytnej nádrži. Nádržový dvor bude vybavený čerpadlami a tepelnými výmenníkmi pre dopravu a cirkuláciu surovín.

Jednotka čistenia aktívnym uhlím, tvorená tromi nerezovými filtrami, bude umiestnená v prístavbe objektu 501 na podlahe tvoriacu záchytnú nádrž.

Pre výrobu sa využívajú sa laboratórne, očkovacie a produkčné fermentory a systémy prípravy existujúcich médií pre fermentáciu. Na izolácii sú to zásobné tanky, niektoré filtračné jednotky,

kryštalizátory, centrifúgy, reverzná osmóza, sušiarne, odfarbovacie a SMB kolóny so prislúchajúcimi zariadeniami. Budú sa využívať jestvujúce sušiarne biotechnologických produktov. Existujúce technologické zariadenia a rozvody sa budú dopĺňať a upravovať podľa aktuálnej potreby výroby.

Vybrané základné vstupy a výstupy:

- Nie je nutný záber pôdy mimo spoločnosti Evonik Fermas s.r.o..
- Požiadavky na vstupy súvisiace so zmenou činnosti sa nemenia.
- Zmenou činnosti sa surovinové zdroje sa dopĺňaju o dve základné suroviny.
- Stavbou vzniká nový stacionárny zdroj znečisťovania ovzdušia.
- Nakladanie s odpadovými vodami v rámci zmeny činnosti bude rovnaké ako ako aj pri terajších výrobách. Odpadové budú odvádzané podľa charakteru buď do neutralizačnej nádrže alebo priamo do kanalizácie priemyselných a splaškových vôd. Úkapy zo stáčania a prípadné dažďové vody budú zachytávané v havarijnej nádrži stáčacieho miesta a následne po analýze do existujúcej kanalizácie priemyselných a splaškových vôd v prípade, že budú spĺňať podmienky kanalizačného poriadku. V prípade nevyhovujúcej analýzy budú likvidované oprávnenou organizáciou. Splaškové vody sú bez zmeny.

  Zrážková voda pôvodne odvodnená zo spevnenej polohy bude po realizácii zámeru odvedená zo strechy do identického systému.

  Vybrané kvapalné technologické odpady budú zbierané do IBC kontajnerov resp. do autocisterien a budú likvidované oprávnenou organizáciou.

  Zámerom nedôjde k navýšeniu množstva priemyselných odpadových vôd oproti povoleným množstvám.
- V priebehu výstavby sa očakáva primerané množstvo odpadov z búracích, výkopových a stavebných prác. Počas prevádzky budú vznikať aj odpady zo servisu a údržby.

Predpokladané vplyvy navrhovanej zmeny činnosti na životné prostredie a zdravie obyvateľstva vrátane kumulatívnych a synergických:

- Vplyvy na životné prostredie a obyvateľstvo súvisiace výstavbou pripravovanej zmeny budú eliminované, resp. minimalizované technickými opatreniami počas výstavby, kontrolou technického stavu mechanizmov, kontrolou stavebných prác osobami zodpovednými za realizáciu stavby ako aj samotným umiestnením stavby v areáli spoločnosti.
- Vzhľadom na charakter zmeny činnosti, umiestnenie a charakter prostredia, pripravovaný zámer nebude mať žiadne negatívne vplyvy na horninové prostredie, na geodynamické javy a geomorfologické pomery územia.
- Pozemky, na ktorom budú realizované zmeny, je v katastri nehnuteľnosti evidovaný ako zastavané plochy a nádvoria. Areál spoločnosti je súčasťou priemyselnej zóny. Územie je tvorené kvartérnymi sedimentami zastúpené v hornej časti antropogénnymi navážkami, pod ktorými leží súvrstvie deluviálnych ílov, aluviálnych ílov. Rozsah a charakter posudzovaných zmien prevádzky nepredstavuje riziko kontaminácie okolitej poľnohospodárskej pôdy.
- Vplyvy na klimatické pomery – lokálne sa nepatrne zvýši teplota vzduchu nepriamym vplyvom spevnenej plochy prístupovej komunikácie, ktorá sa bude prehrievať rýchlejšie ako pôvodný terén.
- Prevádzkou zmeny navrhovanej činnosti vzniká nový zdroj znečisťovania ovzdušia. Fugitívne emisie zo stáčania a emisie z plnenia automobilových cisterien nie sú relevantné.
- Vplyvy na vodné pomery vzhľadom na zraniteľnosť povrchových a podzemných vôd v skúmanej oblasti sú reálne iba v prípade havarijných únikov znečisťujúcich látok do podzemných vôd,

nakladanie s týmito látkami bude technicky dobre zabezpečené a kontrolované. Predmetné územie sa nenachádza v území významných zdrojov podzemných vôd.
Vzhľadom na nezmenenú produkciu priemyselných a splaškových odpadových vôd a ich následné čistenie vôd v ČOV, pripravovaná zmena neovplyvní kvalitu vôd rieky Hron oproti súčasnému stavu.

- Umiestnením pripravovanej zmeny činnosti v jestvujúcej prevádzke v areáli spoločnosti nedôjde k priamemu zásahu do lesných a vodných prírodných ekosystémov, biotopov a ani žiadnej významnej lokality výskytu chránených druhov rastlín alebo živočíchov.

  Priamy vplyv na biotu nebol identifikovaný.

  Nepriame vplyvy na faunu a flóru neboli identifikované.

- Umiestnením pripravovanej zmeny činnosti v jestvujúcej prevádzke v areáli spoločnosti nedôjde k zmene funkcie zastavaného priestoru. Krajinný obraz širšieho okolia ani scenéria sa nezmení. Štruktúra a využívanie okolitej krajiny zostávajú na rovnakej kvalitatívnej úrovni.
- Navrhovaná zmena činnosti sa neprekrýva so žiadnymi územiami ochrany prírody a krajiny podľa zákona č. 543/2002 Z. z., ani s lokalitami sústavy chránených území Natura 2000. Platí tu 1. stupeň ochrany krajiny a prírody.
- Zmena navrhovanej činnosti nebude zasahovať do žiadneho z prvkov ÚSES, tzn. nenaruší funkčnosť žiadneho prvku ÚSES ani iných biologicky hodnotných území..
- Zmena navrhovanej činnosti nebude mať žiadne vplyvy na využívanie zeme a urbánny komplex.
- Vzhľadom na umiestnenie, typ a rozsah zmeny činnosti sa žiadne vplyvy na kultúrne a historické pamiatky, ani na miestne tradície neočakávajú.
- Nepredpokladáme, že zmena navrhovanej činnosti bude mať vplyv na existujúce archeologické, paleontologické náleziská a významné geologické lokality.
- Zmenou činnosti nevzniknú žiadne ďalšie nároky na rozšírenie existujúcej dopravnej infraštruktúry. Nové stáčacie a plniace miesta budú napojené na jestvujúcu vnútroareálovú komunikáciu.

  Realizácia zmeny činnosti si nevyžaduje budovanie nových kapacít základnej technickej infraštruktúry, bude využitá existujúca infraštruktúra jestvujúceho výrobného areálu.

- Realizácia a prevádzkovanie zmeny navrhovanej činnosti nebude mať negatívny vplyv na zdravie obyvateľov obce Slovenská Ľupča. Z hľadiska vplyvu na zdravie obyvateľstva prehodnotené riziká po realizácii navrhovanej zmeny z pohľadu vplyvu na obyvateľstvo v prípade havárie preukázali, že celkové individuálne riziko nepresiahne hranice podniku a spoločenské riziko bude aj po vykonaných zmenách akceptovateľné.
- Celková miera antropogénnej záťaže územia sa navrhovanou zmenou činnosti nezvýši. Jedná sa o činnosť v rámci existujúcich kapacít umiestnených v rámci výrobného areálu Evonik Fermas s.r.o.. Dotknuté priestory a zariadenia výrobnej infraštruktúry sa budú rozširovať, obnovovať, rekonštruovať a modernizovať tak, aby spĺňali aktuálne požiadavky výroby. Projektovaná kapacita prevádzky sa nemení.

  Nepredpokladá sa zvýšenie zraniteľnosti jednotlivých zložiek prírodných štruktúr kumuláciou a synergickým pôsobením jednotlivých vplyvov.

Zhodnotenie zmeny navrhovanej činnosti a jej vplyvov na životné prostredie:

Na základe komplexného hodnotenia navrhovaná zmena činnosti svojou lokalizáciou a technickým riešením nebude predstavovať zvýšenú záťaž pre životné prostredie a zdravie obyvateľstva.

Navrhovaná činnosť neprináša významné environmentálne dopady, pre ktoré by bolo potrebné stanoviť ďalší postup hodnotenia vplyvov na životné prostredie.

VI. PRÍLOHY

1. INFORMÁCIA, ČI NAVRHOVANÁ ČINNOSŤ BOLA POSUDZOVANÁ PODĽA ZÁKONA; V PRÍPADE, AK ÁNO, UVEDIE SA ČÍSLO A DÁTUM ZÁVEREČNÉHO STANOVISKA, PRÍP. JEHO KÓPIA

Pôvodná spoločnosť Fermas vznikla v januári 1993 a etablovala sa na trhu výrobou prísad do krmív. V čase účinnosti zákona NR SR č. 127/1994 Z. z. o posudzovaní vplyvov na životné prostredie nepodliehala povinnosti vyplývajúcej z tohoto zákona.

V súvislosti s rozširovaním výroby bolo podaných niekoľko oznámení o zmene navrhovanej činnosti. V súvislosti s výrobou nových environmentálne vhodných biotechnologických výrobkov využívaných vo farmaceutickom a chemickom priemysle boli vykonané zisťovacie konania podľa zákona NR SR č. 24/2006 Z. z. o posudzovaní vplyvov na životné prostredie a o zmene a doplnení niektorých zákonov.

Prehľad vydaných dokumentov EIA:

Názov akcie	Zoznam oblastí činností	Stav	Posledná zmena
Obnova, rekonštrukcia a modernizácia infraštruktúry V. etapa	Chemický, farmaceutický a petrochemický priemysel	Oznámenie o zmene	10.10.2023
Výroba glukárových solí	Chemický, farmaceutický a petrochemický priemysel	Akcia je ukončená v procese EIA	24.7.2023
Obnova, rekonštrukcia a modernizácia infraštruktúry IV. etapa	Chemický, farmaceutický a petrochemický priemysel	Akcia je ukončená v procese EIA	27.6.2022
ČOV FERMAS	Vodné hospodárstvo	Iný dôvod ukončenia posudzovania	22.2.2022
Obnova, rekonštrukcia a modernizácia infraštruktúry	Chemický, farmaceutický a petrochemický priemysel	Akcia je ukončená v procese EIA	16.8.2021
Výroba biotenzidov - Ramnolipidov	Chemický, farmaceutický a petrochemický priemysel	Rozhodnutie o zmene navrhovanej činnosti- neposudzovať	29.7.2020
Výroba aminokyselín	Chemický, farmaceutický a petrochemický priemysel	Oznámenie o zmene	29.7.2020
VÝROBA PROTEÍNOV (BIELKOVÍN)	Potravinársky priemysel	Akcia je ukončená v procese EIA	24.6.2020
Výroba produktu Ecobiol®	Chemický, farmaceutický a petrochemický priemysel	Rozhodnutie o zmene navrhovanej činnosti- neposudzovať	10.6.2019
Výroba biotenzidov - Ramnolipidov	Chemický, farmaceutický a petrochemický priemysel	Akcia je ukončená v procese EIA	24.1.2018

Technológia prípravy vodnej disperzie Rhamnolipidov, Slovenská Ľupča	Chemický, farmaceutický a petrochemický priemysel	Rozhodnutie o zmene navrhovanej činnosti- neposudzovať	12.1.2016
Rozšírenie izolačných kapacít, Slovenská Ľupča	Chemický, farmaceutický a petrochemický priemysel	Akcia je ukončená v procese EIA	13.11.2015
Výroba sophorolipidov, Slovenská Ľupča	Chemický, farmaceutický a petrochemický priemysel	Akcia je ukončená v procese EIA	14.5.2015
Rozšírenie kapacity existujúceho zariadenia na výrobu pary	Energetický priemysel	Akcia je ukončená v procese EIA	11.3.2015
Biotechnologická výroba tovarov, Slovenská Ľupča	Chemický, farmaceutický a petrochemický priemysel	Akcia je ukončená v procese EIA	19.10.2012
Biotechnologická výroba thymidínu	Chemický, farmaceutický a petrochemický priemysel	Akcia je ukončená v procese EIA	8.4.2010

Zdroj (www.enviroportal.sk):
https://www.enviroportal.sk/sk/eia?search%5Bname%5D=&search%5Bico%5D=31578896&search%5Bact%5D=&search%5Bactivity%5D=&search%5Bcountry%5D=&search%5Bdistrict%5D=&search%5Bstate%5D=&search%5Bcrossborder_country%5D=&search%5Bkeyword%5D=&search%5Bact_sub%5D=&search%5Bpublish_date_from%5D=&search%5Bpublish_date_to%5D=&search%5B_token%5D=_Y4j6EBbT-K1dZ9TcYhhP0rbaEyinON4wrZpljGatsM&page=1

2. MAPY ŠIRŠÍCH VZŤAHOV S OZNAČENÍM UMIESTNENIA ZMENY NAVRHOVANEJ ČINNOSTI V DANEJ OBCI A VO VZŤAHU K OKOLITEJ ZÁSTAVBE

Príloha 1 Mapa širších vzťahov s označením umiestnenia zmeny navrhovanej činnosti, kód dokumentu 3843-10.01.

3. DOKUMENTÁCIA K ZMENE NAVRHOVANEJ ČINNOSTI

Príloha 2 Dotknuté parcely, kód dokumentu 3843-10.02.

Príloha 3 Celková vnútroareálová situácia (miesta uvažovaných činností), kód dokumentu 3843-10.03.

VII. DÁTUM SPRACOVANIA

NOVÁKY, november 2023

VIII. MENO, PRIEZVISKO, ADRESA A PODPIS SPRACOVATEĽA OZNÁMENIA

Vypracoval:

Ing. Matúš Kašiar, špecialista pre životné prostredie, v spolupráci s odbornými pracovníkmi spoločnosti NOVING s. r. o., Nám. SNP 323, 972 71 Nováky a Evonik Fermas s.r.o. Slovenská Ľupča.

NOVING s. r. o. Nám. SNP 323/8, 972 71 Nováky IČO 31576052 DIČ SK2020470001

[redacted]

Ing. arch. Juraj Kiaba
oprávnený zástupca spracovateľa zámeru

IX. PODPIS OPRÁVNENÉHO ZÁSTUPCU NAVRHOVATEĽA

.....
Ing. Miroslav Havlík - konateľ
oprávnený zástupca navrhovateľa

.....
Ing. Miroslav Zajac - prokurista
oprávnený zástupca navrhovateľa

Mapa širších vzťahov

M 1:50 000

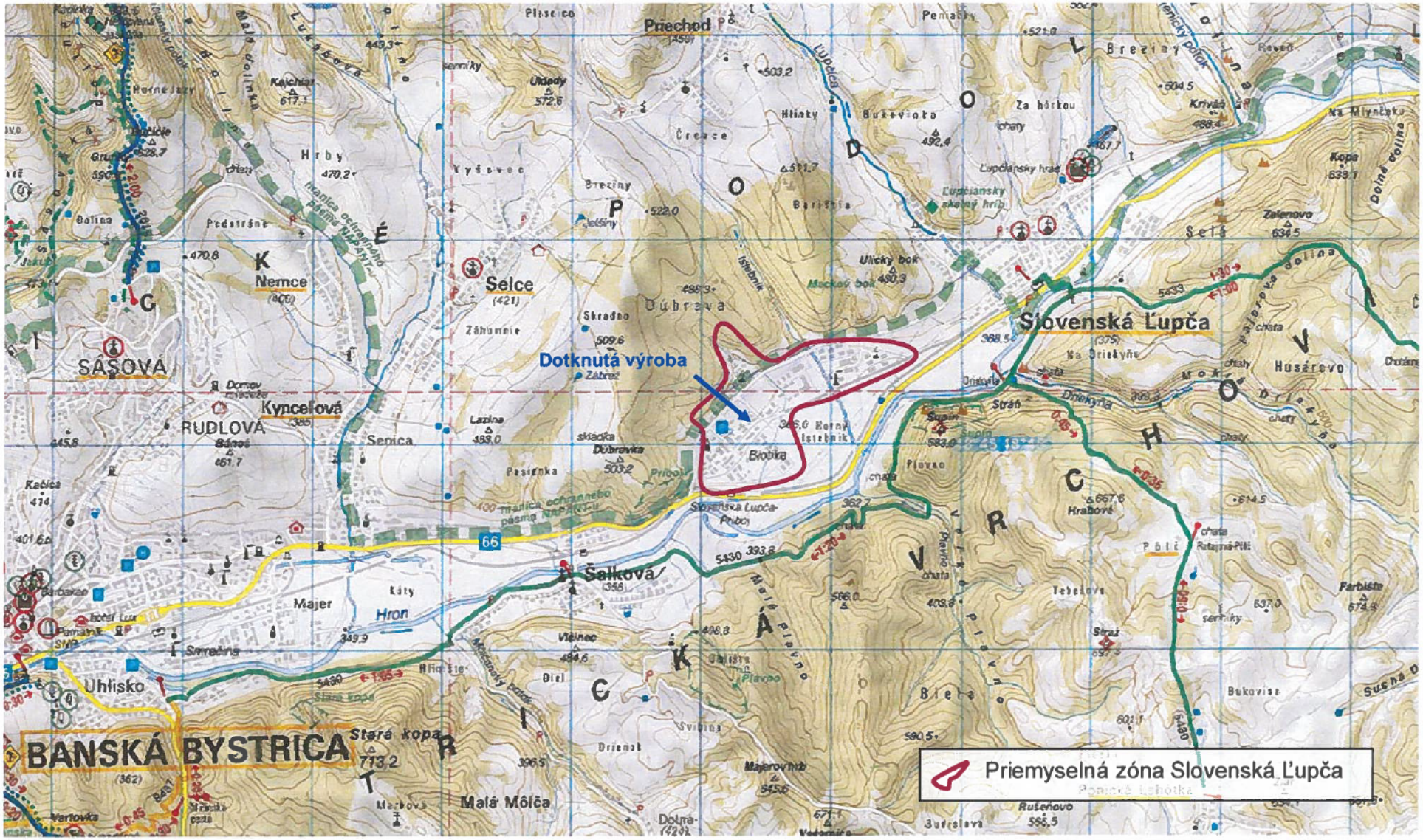

PRÍLOHA 2 (kód dokumentu 3843-10.02)

Dotknuté parcely:



PRÍLOHA 3 (kód dokumentu 3843-10.03)

Celková vnútroareálová situácia (miesta uvažovaných činností)

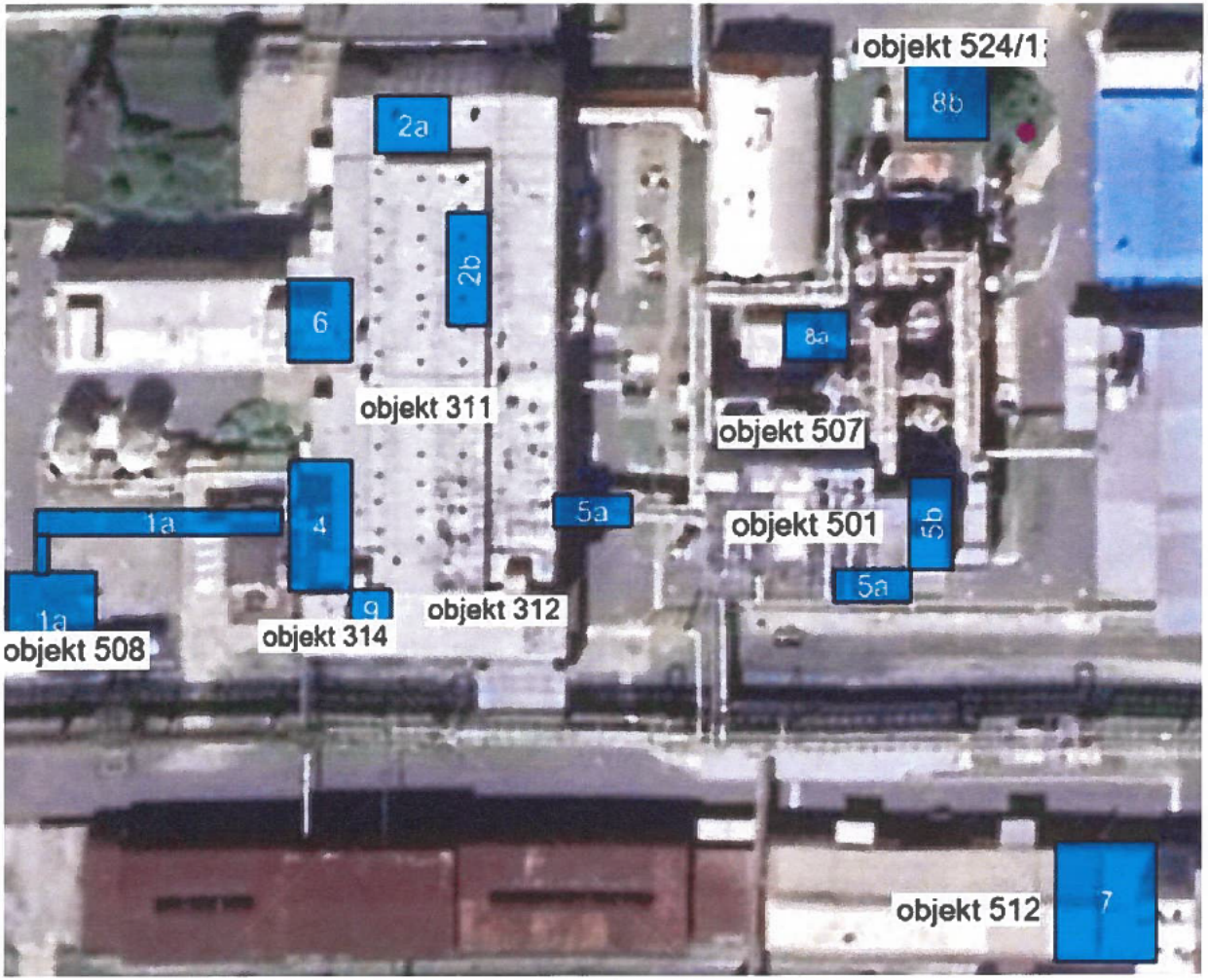

objekt 311: Fermentačná hala
objekt 312: Výroba médií I
objekt 314: Výroba médií II
objekt 501: Izolácia produktov
objekt 507: Nádržový dvor
objekt 508: Nádržový dvor (nový)
objekt 512: Sušiareň
objekt 524/1: Plnenie biomasy (nové)

1a	Nádržový dvor a stáčacie a plniace miesto, vrátane dopojenia potrubného mosta
2a, 2b, 4, 5a, 5b, 6, 7, 8a, 9	Miesta využitia a úpravy existujúcej technológie v objektoch 311, 312, 314, 501, 507, 512
8b	Plnenie biomasy