ÚZEMNÝ PLÁN OBCE LUTILA - ZMENY A DOPLNKY č.2

NÁVRH NA PREROKOVANIE

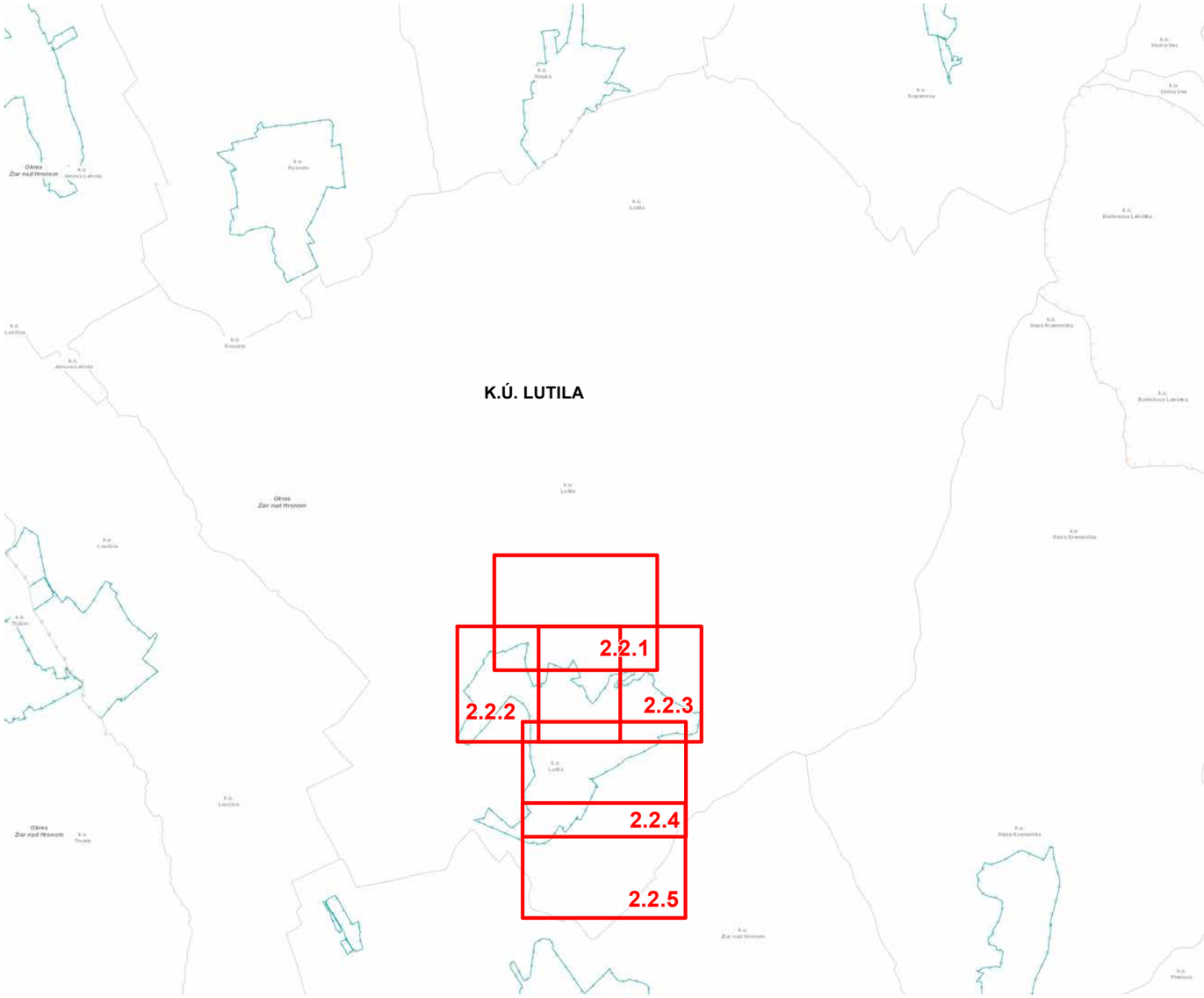

Klad výkresov pre ÚPN-O Lutila - Zmeny a doplnky č.2

2.2

Obstarávateľ: Obec Lutila
Spracovateľ: Ing. arch. Eleonóra Hejzlarová
Osoba odborne spôsobilá pre obstaranie ÚPP a ÚPD: Ing. arch. Eva Zaťková
Hl.riešiteľ: Ing. arch. Eleonóra Hejzlarová
Autor výkresu: Ing. arch. Roman Jančo
Dátum: november 2023

KOMPLEXNÝ VÝKRES PRIESTOROVÉHO USPORIADANIA A FUNKČNÉHO VYUŽÍVANIA ÚZEMIA

▶ SCHÉMA ZÁVÄZNÝCH ČASTÍ RIEŠENIA

1: 2 880

LEGENDA

STAV NÁVRH VÝHĽAD

VYMEDZENIE ÚZEMIA

- HRANICE KATASTRÁLNEHO ÚZEMIA = RIEŠENÉ ÚZEMIE
- HRANICA ZASTAVANÉHO ÚZEMIA OBCE
- HRANICE NOVÝCH ROZVOJOVÝCH PLÔCH
- OZNAČENIE NOVÝCH ROZVOJOVÝCH PLÔCH (1)
- VOĽNÉ PRIELUKY NA ZASTAVANIE

DOPRAVNÉ A TECHNICKÉ VYBAVENIE

- VONK. ELEKTRICKÉ VEDENIE VN 110 kV / 400 kV - NÁVRH
- VONK. ELEKTRICKÉ VEDENIE VN 22 kV / TRAFOSTANICA
- VYSOKOTLAKOVÝ PLYNOVOD / REGULAČNÁ STANICA
- DAŽĎOVÉ RIGOLY A ODVODŇOVACIE KANÁLY
- PREPOJOVACÍ VODOVOD, VODOJEM
- CESTY I. / III. TRIEDY
- MIESTNE A ÚČELOVÉ KOMUNIKÁCIE, VRÁTANE INŽ. SIETÍ

STAV NÁVRH VÝHĽAD

DOPRAVNÉ A TECHNICKÉ VYBAVENIE

- SAMOSTATNÉ PEŠIE TRASY
- PLOCHY STATICKEJ DOPRAVY - PARKOVISKÁ, GARÁŽE (P)
- CYKLOTURISTICKÉ TRASY
- NAVRH. ÚPRAVY TOKOV

FUNKČNÉ VYUŽITIE ÚZEMIA

- PLOCHY BÝVANIA V RODINNÝCH DOMOCH
- ZÁHRADY RODINNÝCH DOMOV
- PLOCHY BÝVANIA V BYTOVÝCH DOMOCH
- PLOCHY OBČIANSKEHO VYBAVENIA
- PLOCHY VÝROBY, SKLADOV, TECHNICKÉHO VYBAVENIA
- PLOCHY ŠPORTU A REKREÁCIE
- PLOCHY REKREÁCIE V KRAJINE
- PLOCHY LESNÝCH PORASTOV A DREVINOVEJ VEGETÁCIE

STAV NÁVRH VÝHĽAD

FUNKČNÉ VYUŽITIE ÚZEMIA

- PLOCHY TRVALÝCH TRÁVNYCH PORASTOV
- PLOCHY VEREJNEJ A VYHRADENEJ ZELENE
- VODNÉ TOKY A PLOCHY
- PLOCHY ORNEJ PÔDY (BIELA FARBA)
- LÍNIOVÁ ZELEŇ

LIMITY VYUŽITIA ÚZEMIA

- NÁRODNÉ KULTÚRNE PAMIATKY
- ZACHOVANÁ PÔVODNÁ ZÁSTAVBA
- CHRÁNENÝ STROM
- LESY OSOBITNÉHO URČENIA
- DRENÁŽE NA POĽNOHOSPODÁRSKEJ PÔDE
- ZOSUVY
- OCHRANNÉ PÁSMA VŠETKÝCH DRUHOV (ROZLÍŠ. PODĽA FARBY)

STAV NÁVRH VÝHĽAD

LIMITY VYUŽITIA ÚZEMIA

- CHRÁNENÉ LOŽISKOVÉ ÚZEMIE
- PRIESKUMNÉ ÚZEMIE
- CHRÁNENÉ BIOTOPY
- ZÁPLAVOVÁ ČIARA Q100

REGULAČNÉ CELKY

- HRANICE REGULAČNÝCH BLOKOV
- B — OBYTNÉ ÚZEMIE (BLOKY B1, B2, B3)
- C — ZMIEŠANÉ ÚZEMIE (BLOKY C1, C2)
- R — REKREAČNÉ ÚZEMIE (BLOKY R1, R2, R3)
- V — VÝROBNÉ ÚZEMIE (BLOKY V1, V2)
- Z — NEZASTAVATEĽNÉ PLOCHY SÍDELNEJ ZELENE (BLOK Z1)
- K — KRAJINNOEKOLOGICKÉ KOMPLEXY (BLOKY K1, K2, K3)

ÚZEMNÝ PLÁN OBCE LUTILA - ZMENY A DOPLNKY č.2

NÁVRH NA PREROKOVANIE

LEGENDA

STAV NÁVRH

VYMEDZENIE ÚZEMIA

- HRANICA ZASTAVANÉHO ÚZEMIA OBCE
- HRANICE NOVÝCH ROZVOJOVÝCH PLÔCH
- 1 OZNAČENIE NOVÝCH ROZVOJOVÝCH PLÔCH

- MIESTNE A ÚČELOVÉ KOMUNIKÁCIE, VRÁTANE INŽ. SIETÍ

STAV NÁVRH

DOPRAVNÉ A TECHNICKÉ VYBAVENIE

- SAMOSTATNÉ PEŠIE TRASY
- CYKLOTURISTICKÉ TRASY / ZRUŠENÉ CYKLOTURISTICKÉ TRASY

FUNKČNÉ VYUŽITIE ÚZEMIA

- PLOCHY BÝVANIA V RODINNÝCH DOMOCH
- PLOCHY OBČIANSKEHO VYBAVENIA
- PLOCHY VÝROBY, SKLADOV, TECHNICKÉHO VYBAVENIA
- PLOCHY ŠPORTU A REKREÁCIE

STAV NÁVRH

LIMITY VYUŽITIA ÚZEMIA

- CHRÁNENÉ LOŽISKOVÉ ÚZEMIE
- PRIESKUMNÉ ÚZEMIE

REGULAČNÉ CELKY

- HRANICE REGULAČNÝCH BLOKOV
- B OBYTNÉ ÚZEMIE (BLOKY B1, B2, B3, B1a, B2a, B3a, B3b)
- C ZMIEŠANÉ ÚZEMIE A ÚZEMIE OBČIANSKEJ VYBAVENOSTI (BLOKY C1, C2, C3, C4)
- R REKREAČNÉ ÚZEMIE (BLOKY R1, R2, R3, R2a, R3a)
- V VÝROBNÉ ÚZEMIE (BLOKY V1, V1a, V1b, V2, V2a)
- Z NEZASTAVATEĽNÉ PLOCHY SÍDELNEJ ZELENE (BLOKY Z1, Z1a)
- K KRAJINNOEKOLOGICKÉ KOMPLEXY (BLOKY K1, K2, K3)

- OCHRANNÉ PÁSMA VŠETKÝCH DRUHV (ROZLÍŠ. PODĽA FARBY)

STAV NÁVRH

- ZMIEŠANÉ ÚZEMIE - BÝVANIE A OBČIANSKÁ VYBAVENOSŤ
- JAVY NA ZRUŠENIE, NEPLATNÉ ÚDAJE
- DOPRAVNÉ NAPOJENIE
- DOPRAVNÉ NAPOJENIE S OBRATISKOM
- ZOSUVY STABILIZOVANÉ
- ZOSUVY POTENCIÁLNE
- ZOSUVY AKTÍVNE

STAV NÁVRH

- PROTIPOVODŇOVÝ ZÁCHYTNÝ KANÁL - EXISTUJÚCI
- VS9 OZNAČENIE VEREJNOPROSPEŠNÝCH STAVIEB
- DOSAH SIRÉNY
- SIRÉNA
- UPRAVENÁ SKLÁDKA
- G VÝSTAVBA PODMIENENÁ GEOLOGICKÝM POSUDKOM

LEGENDA

ÚZEMNÝ PLÁN OBCE LUTILA - ZMENY A DOPLNKY č.2

NÁVRH NA PREROKOVANIE

LEGENDA

STAV NÁVRH VÝHĽAD

VYMEDZENIE ÚZEMIA

- HRANICE KATASTRÁLNEHO ÚZEMIA = RIEŠENÉ ÚZEMIE
- HRANICA ZASTAVANÉHO ÚZEMIA OBCE
- HRANICE NOVÝCH ROZVOJOVÝCH PLÔCH
- 1 — OZNAČENIE NOVÝCH ROZVOJOVÝCH PLÔCH
- VOĽNÉ PRIELUKY NA ZASTAVANIE

DOPRAVNÉ A TECHNICKÉ VYBAVENIE

- VONK. ELEKTRICKÉ VEDENIE VN 110 kV / 400 kV - NÁVRH
- VONK. ELEKTRICKÉ VEDENIE VN 22 kV / TRAFOSTANICA
- VYSOKOTLAKOVÝ PLYNOVOD / REGULAČNÁ STANICA
- DAŽĎOVÉ RIGOLY A ODVODŇOVACIE KANÁLY
- PREPOJOVACÍ VODOVOD, VODOJEM
- CESTY I. / III. TRIEDY
- MIESTNE A ÚČELOVÉ KOMUNIKÁCIE, VRÁTANE INŽ. SIETÍ

STAV NÁVRH VÝHĽAD

DOPRAVNÉ A TECHNICKÉ VYBAVENIE

- SAMOSTATNÉ PEŠIE TRASY
- P — PLOCHY STATICKEJ DOPRAVY - PARKOVISKÁ, GARÁŽE
- CYKLOTURISTICKÉ TRASY / ZRUŠENÉ CYKLOTURISTICKÉ TRASY
- NAVRH. ÚPRAVY TOKOV

FUNKČNÉ VYUŽITIE ÚZEMIA

- PLOCHY BÝVANIA V RODINNÝCH DOMOCH
- ZÁHRADY RODINNÝCH DOMOV
- PLOCHY BÝVANIA V BYTOVÝCH DOMOCH
- PLOCHY OBČIANSKEHO VYBAVENIA
- PLOCHY VÝROBY, SKLADOV, TECHNICKÉHO VYBAVENIA
- PLOCHY ŠPORTU A REKREÁCIE
- PLOCHY REKREÁCIE V KRAJINE
- PLOCHY LESNÝCH PORASTOV A DREVINOVEJ VEGETÁCIE

STAV NÁVRH VÝHĽAD

FUNKČNÉ VYUŽITIE ÚZEMIA

- PLOCHY TRVALÝCH TRÁVNYCH PORASTOV
- PLOCHY VEREJNEJ A VYHRADENEJ ZELENE
- VODNÉ TOKY A PLOCHY
- PLOCHY ORNEJ PÔDY (BIELA FARBA)
- LÍNIOVÁ ZELEŇ

LIMITY VYUŽITIA ÚZEMIA

- NÁRODNÉ KULTÚRNE PAMIATKY
- ZACHOVANÁ PÔVODNÁ ZÁSTAVBA
- CHRÁNENÝ STROM
- LESY OSOBITNÉHO URČENIA
- DRENÁŽE NA POĽNOHOSPODÁRSKEJ PÔDE
- ZOSUVY
- OCHRANNÉ PÁSMA VŠETKÝCH DRUHV (ROZLÍŠ. PODĽA FARBY)

STAV NÁVRH VÝHĽAD

LIMITY VYUŽITIA ÚZEMIA

- CHRÁNENÉ LOŽISKOVÉ ÚZEMIE
- PRIESKUMNÉ ÚZEMIE
- CHRÁNENÉ BIOTOPY
- ZÁPLAVOVÁ ČIARA Q100

REGULAČNÉ CELKY

- HRANICE REGULAČNÝCH BLOKOV
- B — OBYTNÉ ÚZEMIE (BLOKY B1, B2, B3, B1a, B2a, B3a, B3b)
- C — ZMIEŠANÉ ÚZEMIE ~~(BLOKY C1, C2)~~ A ÚZEMIE OBČIANSKEJ VYBAVENOSTI (BLOKY C1, C2, C3, C4)
- R — REKREAČNÉ ÚZEMIE (BLOKY R1, R2, R3, R2a, R3a)
- V — VÝROBNÉ ÚZEMIE (BLOKY V1, V1a, V1b, V2, V2a)
- Z — NEZASTAVATEĽNÉ PLOCHY SÍDELNEJ ZELENE (BLOKY Z1, Z1a)
- K — KRAJINNOEKOLOGICKÉ KOMPLEXY (BLOKY K1, K2, K3)

STAV NÁVRH

- ZMIEŠANÉ ÚZEMIE - BÝVANIE A OBČIANSKÁ VYBAVENOSŤ
- JAVY NA ZRUŠENIE, NEPLATNÉ ÚDAJE
- DOPRAVNÉ NAPOJENIE
- DOPRAVNÉ NAPOJENIE S OBRATISKOM
- ZOSUVY STABILIZOVANÉ
- ZOSUVY POTENCIÁLNE
- ZOSUVY AKTÍVNE

STAV NÁVRH

- PROTIPOVODŇOVÝ ZÁCHYTNÝ KANÁL - EXISTUJÚCI
- VS9 — OZNAČENIE VEREJNOPROSPEŠNÝCH STAVIEB
- DOSAH SIRÉNY
- SIRÉNA
- UPRAVENÁ SKLÁDKA
- G — VÝSTAVBA PODMIENENÁ GEOLOGICKÝM POSUDKOM

Podklad ÚPN obce Lutila v znení ZaD č.1 - výrez
LEGENDA

LEGENDA

VEREJNOPROSPEŠNÉ STAVBY

VD1 MIESTNE OBSLUŽNÉ KOMUNIKÁCIE, VRÁTANE CHODNÍKOV A INŽ. SIETÍ
VD2 REKONŠTRUKCIA A ROZŠÍRENIE MIESTNYCH KOMUNIKÁCIÍ, VRÁTANE INŽ.SIETÍ
VD3 REKONŠTRUKCIA A ROZŠÍRENIE ÚČELOVÝCH KOMUNIKÁCIÍ
VD4 CYKLISTICKÉ TRASY
VT1 VÝSTAVBA ELEKTRICKÉHO VEDENIA ZVN 2X400 KV
VT2 VÝSTAVBA TRANSFORMAČNÝCH STANÍC TS A, TS B, TS C
VT3 DOBUDOVANIE SPLAŠKOVEJ KANALIZÁCIE V EXISTUJÚCEJ ZÁSTAVBE
VT4 DAŽĎOVÉ RIGOLY
VT5 ÚPRAVA TOKU KOPERNICA
VT6 VODNÉ NÁDRŽE (POLDRE) NA POTOKU KOPERNICA
VT7 ÚPRAVA LUTILSKÉHO POTOKA

ÚZEMNÝ PLÁN OBCE LUTILA - ZMENY A DOPLNKY č.2

NÁVRH NA PREROKOVANIE

LEGENDA

▶ VEREJNOPROSPEŠNÉ STAVBY

VD1 MIESTNE OBSLUŽNÉ KOMUNIKÁCIE, VRÁTANE CHODNÍKOV A INŽ. SIETÍ

VD4 CYKLISTICKÉ TRASY

VT8 KORIDORY PRE VEDENIE SIETÍ TECHNICKEJ INFRAŠTRUKTÚRY V OBYTNOM ÚZEMÍ
VS1 PLOCHY ŠPORTU
VS2 AREÁL ZÁKLADNEJ ŠKOLY
VS3 OBECNÝ ÚRAD S AREÁLOM
VS4 R.K. KOSTOL S AREÁLOM
VS5 CINTORÍN, DOM SMÚTKU
VS6 ZBERNÝ DVOR
VS7 VEREJNOPROSPEŠNÁ OBČIANSKA VYBAVENOSŤ (BUDOVA STAREJ ŠKOLY, DOM SOCIÁLNYCH SLUŽIEB, POŽIARNA ZBROJNICA)
VS8 PLOCHY VEREJNEJ ZELENE S CHODNÍKMI, DETSKÝM IHRISKOM A TERÉNNYMI ÚPRAVAMI
VS9 EXISTUJÚCI ZÁCHYTNÝ KANÁL

Zoznam lokalít riešených v rámci zmien a doplnkov č.2:

Z2/1 označenie lokality riešenej v rámci ZaD č.2

Z2/1 - plochy na rekultiváciu po ťažbe vrátane vodnej plochy
Z2/2 - zmena funkcie - z plôch rekreácie na plochy bývania
Z2/3 - rozšírenie rekreačnej plochy R2
Z2/4 - doplnenie bývania
Z2/5 - zmena funkcie z občianskej vybavenosti na bývanie
Z2/6 - zmena funkcie z bývania na občiansku vybavenosť
Z2/7 - zmena hranice regulačných blokov
Z2/8 - doplnenie prístupovej cesty do záhradkovej osady
Z2/9 - zmena regulatívov a dopravnej kostry navrhovaného obytného územia
Z2/10 - doplnenie bývania
Z2/11 - zmena funkcie z verejnej zelene na bývanie
Z2/12 - doplnenie prístupovej cesty
Z2/13 - zmena regulatívov výrobnej plochy (V1a)
Z2/14 - doplnenie hlavných rozvodov sietí technickej infraštruktúry
Z2/15 - zmena regulatívov výrobnej plochy (V2a)
Z2/16 - doplnenie hranice nového prieskumného územia

POZN.: SVAHOVÉ DEFORMÁCIE SÚ UPRESNENÉ NA ZÁKLADE AKTUÁLNEHO PODKLADU POSKYTNUTÝM PRÍSLUŠNÝM ORGÁNOM

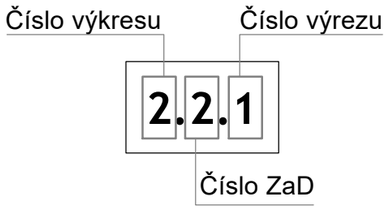

LEGENDA

ÚZEMNÝ PLÁN OBCE LUTILA - ZMENY A DOPLNKY č.2

NÁVRH NA PREROKOVANIE

LEGENDA

VEREJNOPROSPEŠNÉ STAVBY

VD1 MIESTNE OBSLUŽNÉ KOMUNIKÁCIE, VRÁTANE CHODNÍKOV A INŽ. SIETÍ
VD2 REKONŠTRUKCIA A ROZŠÍRENIE MIESTNYCH KOMUNIKÁCIÍ, VRÁTANE INŽ.SIETÍ
VD3 REKONŠTRUKCIA A ROZŠÍRENIE ÚČELOVÝCH KOMUNIKÁCIÍ
VD4 CYKLISTICKÉ TRASY
VT1 VÝSTAVBA ELEKTRICKÉHO VEDENIA ZVN 2X400 KV
VT2 VÝSTAVBA TRANSFORMAČNÝCH STANÍC TS A, TS B, TS C
VT3 DOBUDOVANIE SPLAŠKOVEJ KANALIZÁCIE V EXISTUJÚCEJ ZÁSTAVBE
VT4 DAŽĎOVÉ RIGOLY
VT5 ÚPRAVA TOKU KOPERNICA
VT6 VODNÉ NÁDRŽE (POLDRE) NA POTOKU KOPERNICA
VT7 ÚPRAVA LUTILSKÉHO POTOKA
VT8 KORIDORY PRE VEDENIE SIETÍ TECHNICKEJ INFRAŠTRUKTÚRY V OBYTNOM ÚZEMÍ
VS1 PLOCHY ŠPORTU
VS2 AREÁL ZÁKLADNEJ ŠKOLY
VS3 OBECNÝ ÚRAD S AREÁLOM
VS4 R.K. KOSTOL S AREÁLOM
VS5 CINTORÍN, DOM SMÚTKU
VS6 ZBERNÝ DVOR
VS7 VEREJNOPROSPEŠNÁ OBČIANSKA VYBAVENOSŤ (BUDOVA STAREJ ŠKOLY, DOM SOCIÁLNYCH SLUŽIEB, POŽIARNA ZBROJNICA)
VS8 PLOCHY VEREJNEJ ZELENE S CHODNÍKMI, DETSKÝM IHRISKOM A TERÉNNYMI ÚPRAVAMI
VS9 EXISTUJÚCI ZÁCHYTNÝ KANÁL

Zoznam lokalít riešených v rámci zmien a doplnkov č.2:

Z2/1 označenie lokality riešenej v rámci ZaD č.2

Z2/1 - plochy na rekultiváciu po ťažbe vrátane vodnej plochy
Z2/2 - zmena funkcie - z plôch rekreácie na plochy bývania
Z2/3 - rozšírenie rekreačnej plochy R2
Z2/4 - doplnenie bývania
Z2/5 - zmena funkcie z občianskej vybavenosti na bývanie
Z2/6 - zmena funkcie z bývania na občiansku vybavenosť
Z2/7 - zmena hranice regulačných blokov
Z2/8 - doplnenie prístupovej cesty do záhradkovej osady
Z2/9 - zmena regulatívov a dopravnej kostry navrhovaného obytného územia
Z2/10 - doplnenie bývania
Z2/11 - zmena funkcie z verejnej zelene na bývanie
Z2/12 - doplnenie prístupovej cesty
Z2/13 - zmena regulatívov výrobnej plochy (V1a)
Z2/14 - doplnenie hlavných rozvodov sietí technickej infraštruktúry
Z2/15 - zmena regulatívov výrobnej plochy (V2a)
Z2/16 - doplnenie hranice nového prieskumného územia

POZN.: SVAHOVÉ DEFORMÁCIE SÚ UPRESNENÉ NA ZÁKLADE AKTUÁLNEHO PODKLADU POSKYTNUTÝM PRÍSLUŠNÝM ORGÁNOM

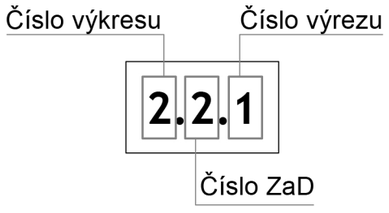

Podklad ÚPN obce Lutila v znení ZaD č.1 - výrez
LEGENDA

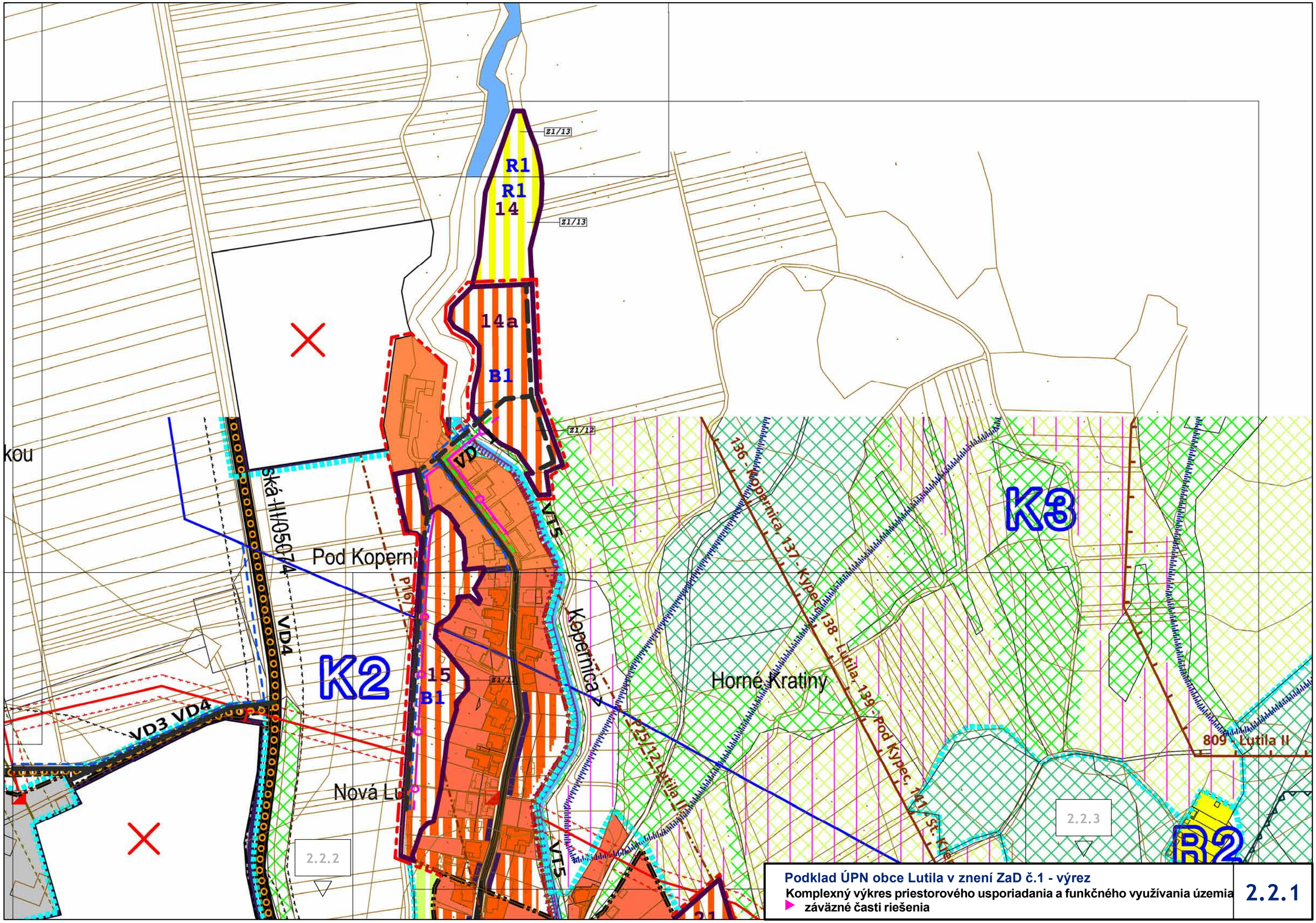

Podklad ÚPN obce Lutila v znení ZaD č.1 - výrez

Komplexný výkres priestorového usporiadania a funkčného využívania územia

- **záväzné časti riešenia**

2.2.1

ÚZEMNÝ PLÁN OBCE LUTILA - ZMENY A DOPLNKY č.2

NÁVRH NA PREROKOVANIE

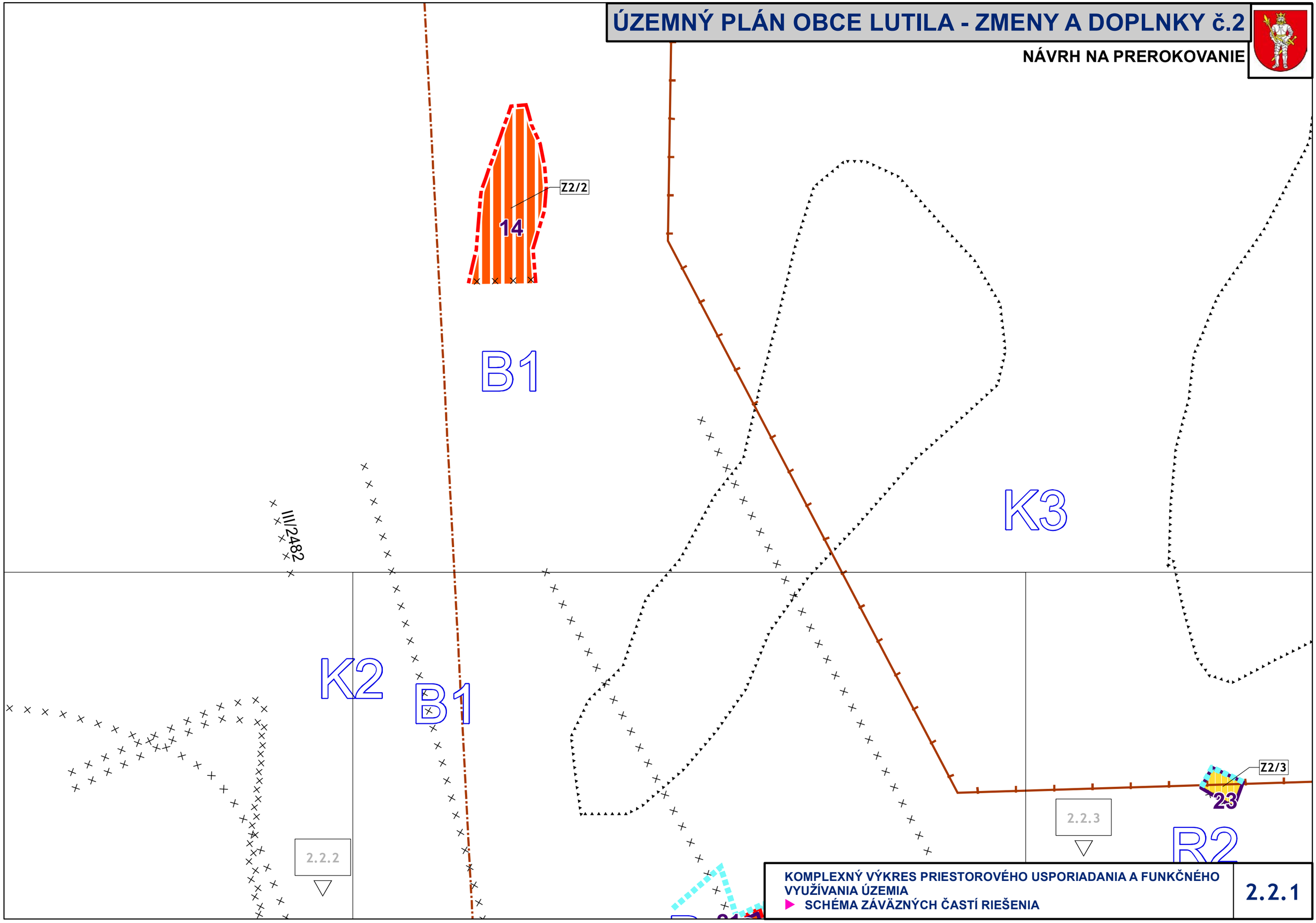

KOMPLEXNÝ VÝKRES PRIESTOROVÉHO USPORIADANIA A FUNKČNÉHO VYUŽÍVANIA ÚZEMIA

▶ SCHÉMA ZÁVÄZNÝCH ČASTÍ RIEŠENIA

2.2.1

ÚZEMNÝ PLÁN OBCE LUTILA - ZMENY A DOPLNKY č.2

NÁVRH NA PREROKOVANIE

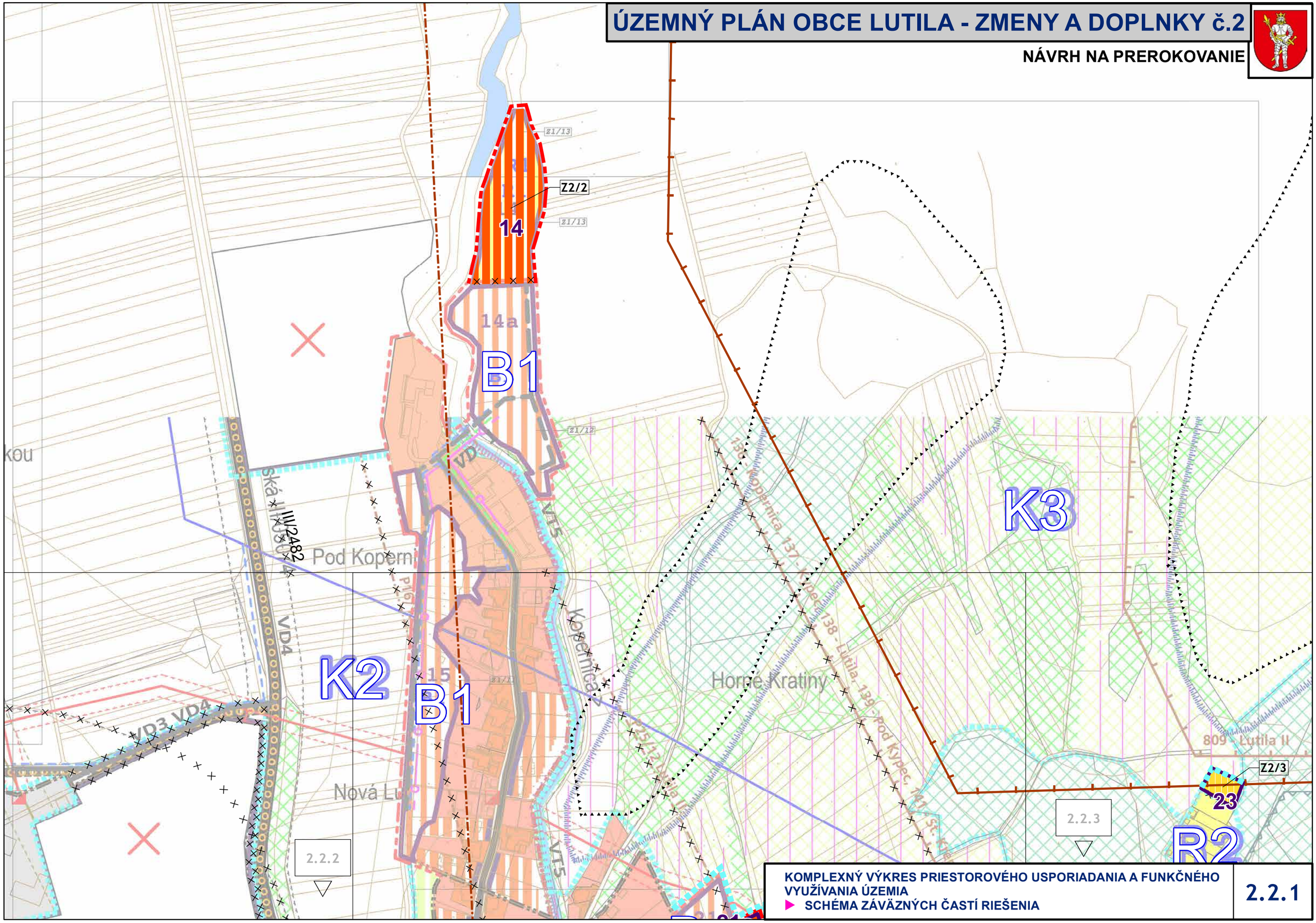

KOMPLEXNÝ VÝKRES PRIESTOROVÉHO USPORIADANIA A FUNKČNÉHO VYUŽÍVANIA ÚZEMIA

▶ **SCHÉMA ZÁVÄZNÝCH ČASTÍ RIEŠENIA**

2.2.1

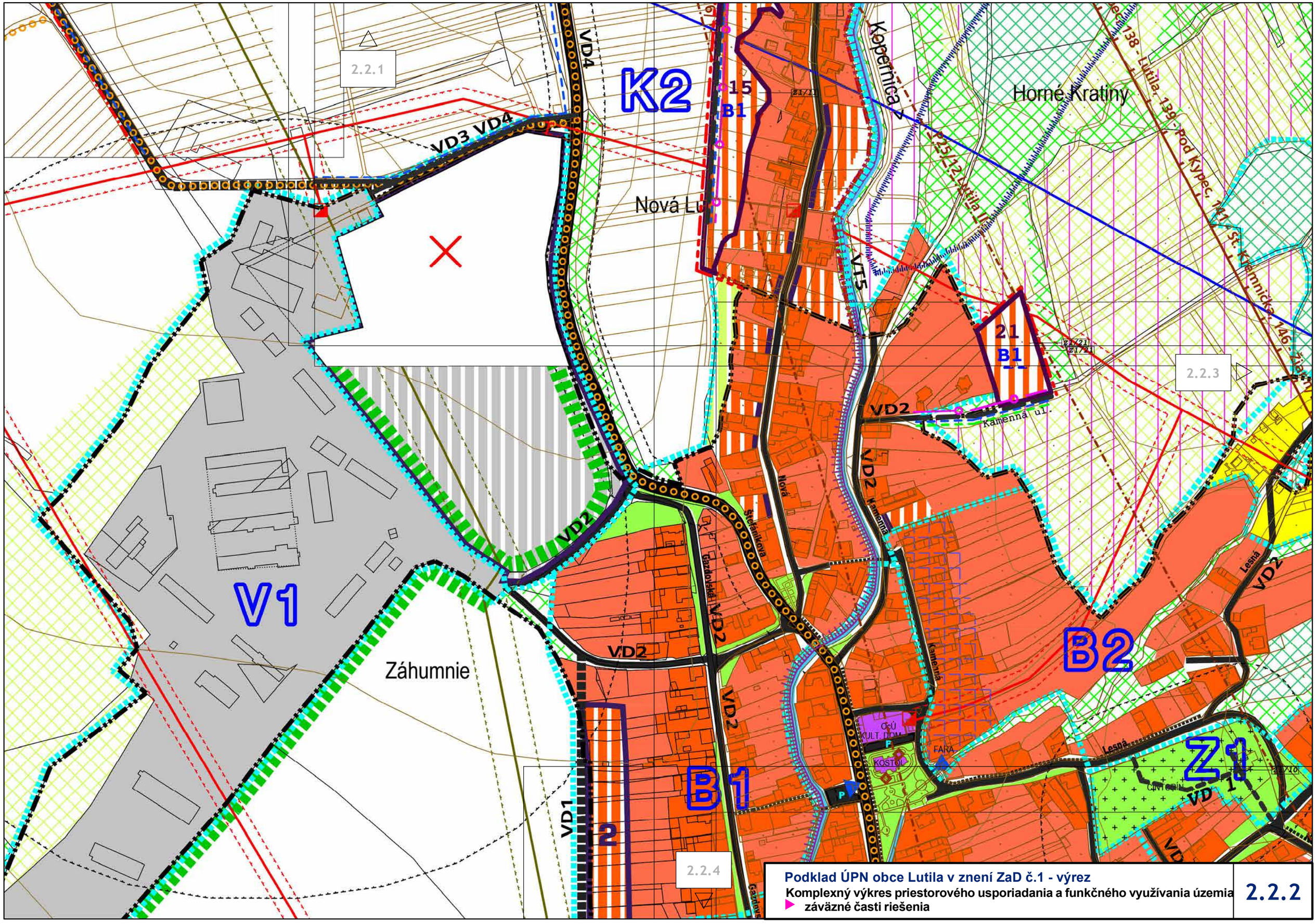

Podklad ÚPN obce Lutila v znení ZaD č.1 - výrez

Komplexný výkres priestorového usporiadania a funkčného využívania územia

- **záväzné časti riešenia**

2.2.2

ÚZEMNÝ PLÁN OBCE LUTILA - ZMENY A DOPLNKY č.2

NÁVRH NA PREROKOVANIE

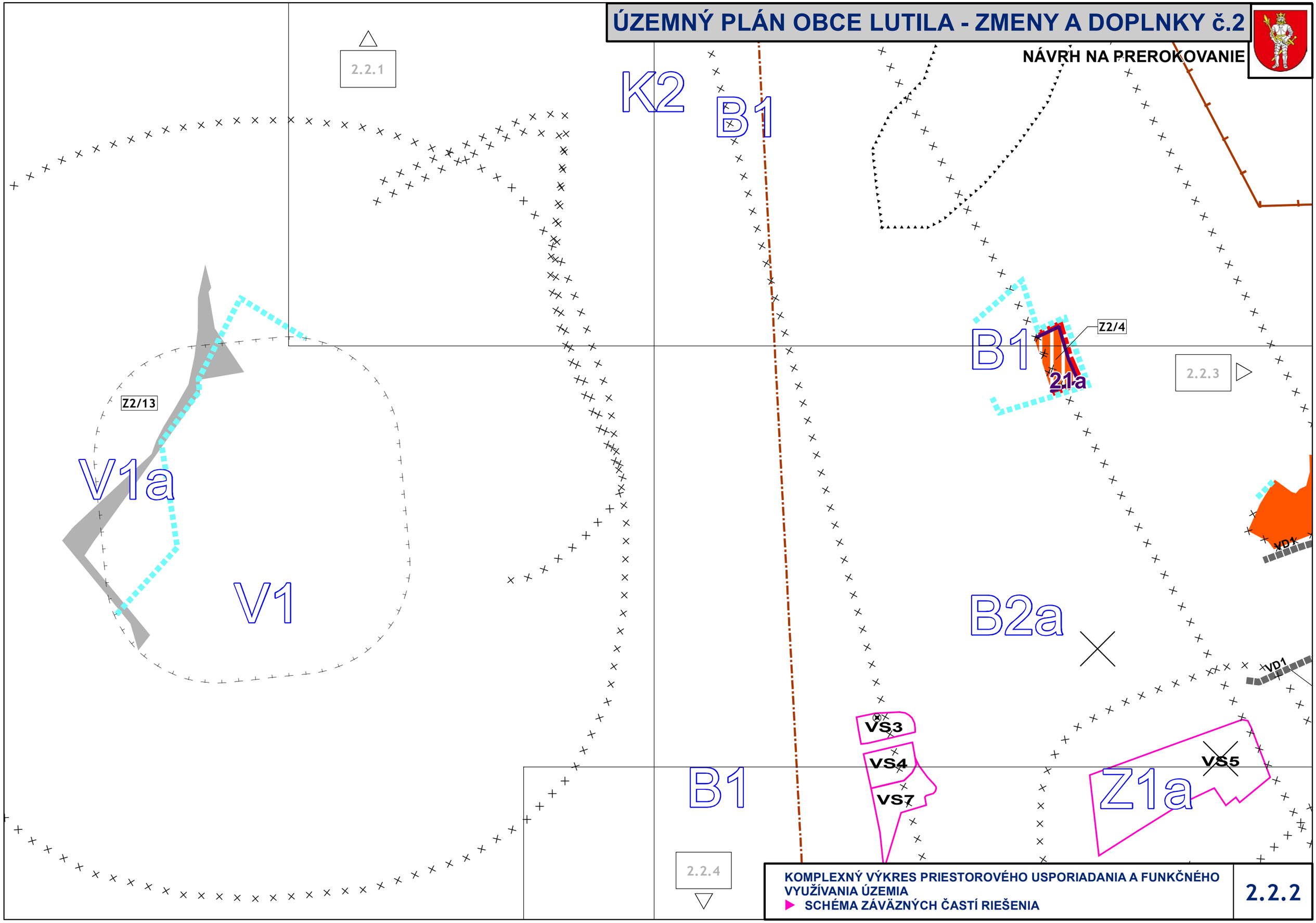

KOMPLEXNÝ VÝKRES PRIESTOROVÉHO USPORIADANIA A FUNKČNÉHO VYUŽÍVANIA ÚZEMIA

▶ **SCHÉMA ZÁVÄZNÝCH ČASTÍ RIEŠENIA**

2.2.2

ÚZEMNÝ PLÁN OBCE LUTILA - ZMENY A DOPLNKY č.2

NÁVRH NA PREROKOVANIE

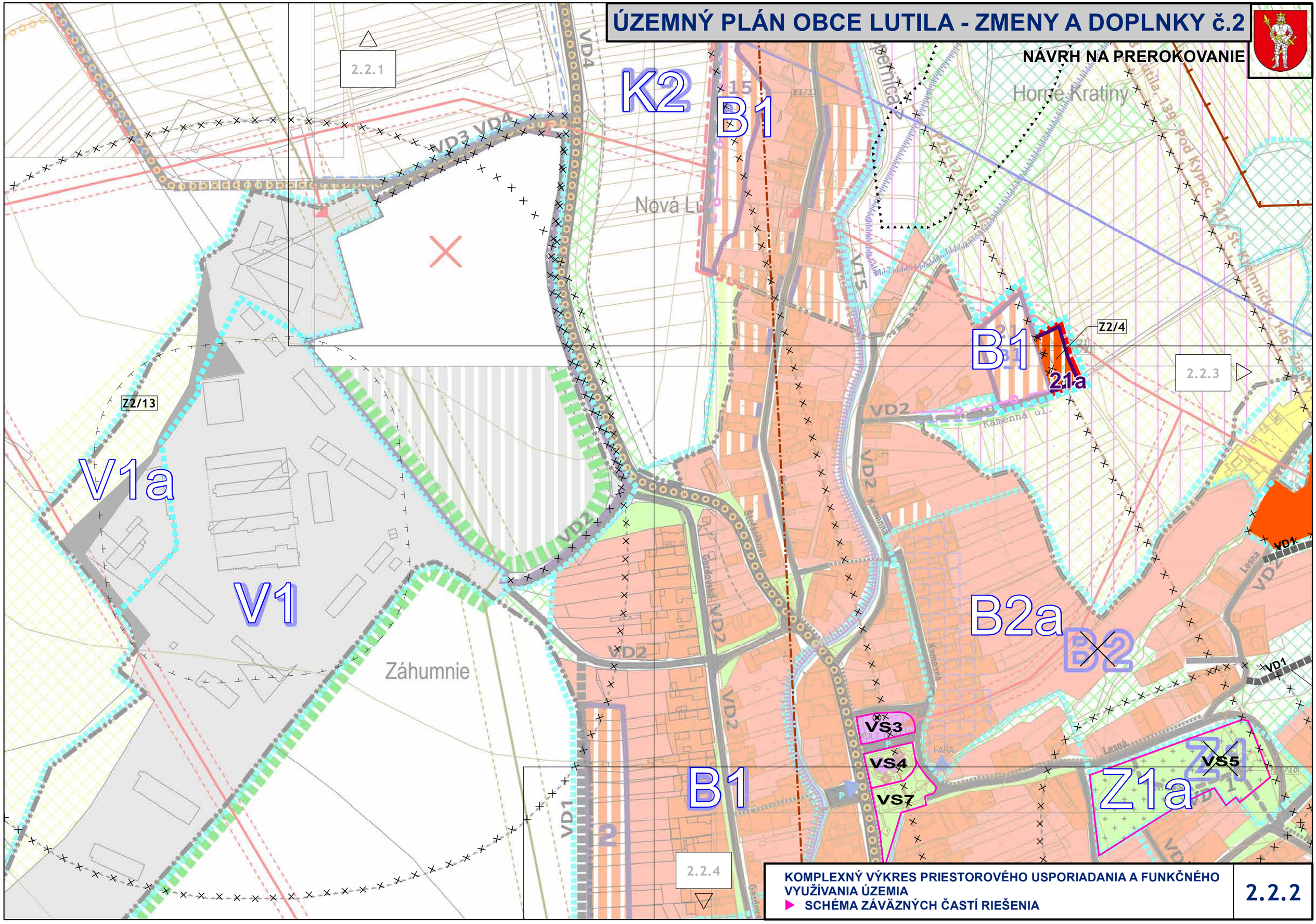

KOMPLEXNÝ VÝKRES PRIESTOROVÉHO USPORIADANIA A FUNKČNÉHO VYUŽÍVANIA ÚZEMIA

▶ SCHÉMA ZÁVÄZNÝCH ČASTÍ RIEŠENIA

2.2.2

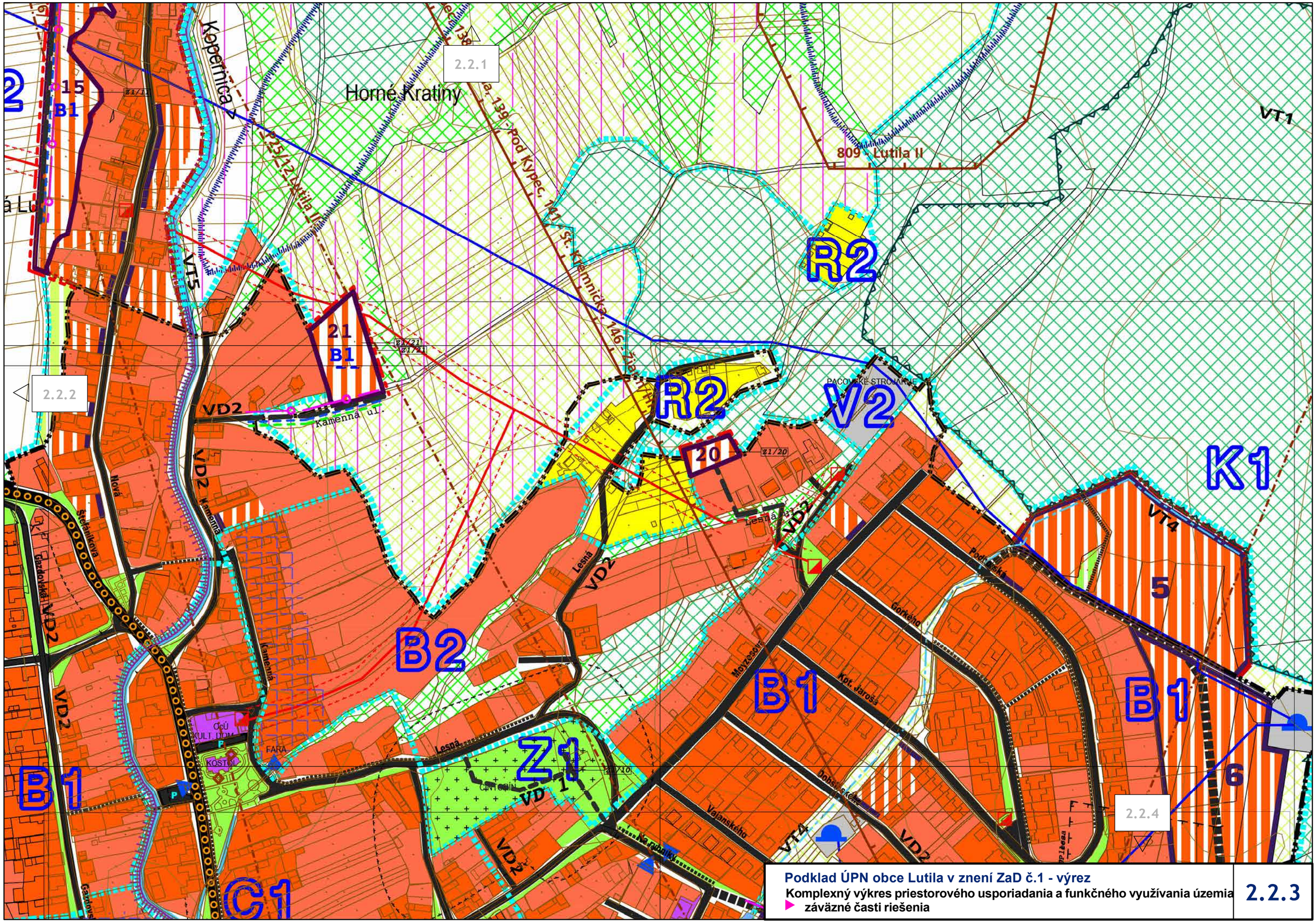

Podklad ÚPN obce Lutila v znení ZaD č.1 - výrez

Komplexný výkres priestorového usporiadania a funkčného využívania územia

- **záväzné časti riešenia**

2.2.3

ÚZEMNÝ PLÁN OBCE LUTILA - ZMENY A DOPLNKY č.2

NÁVRH NA PREROKOVANIE

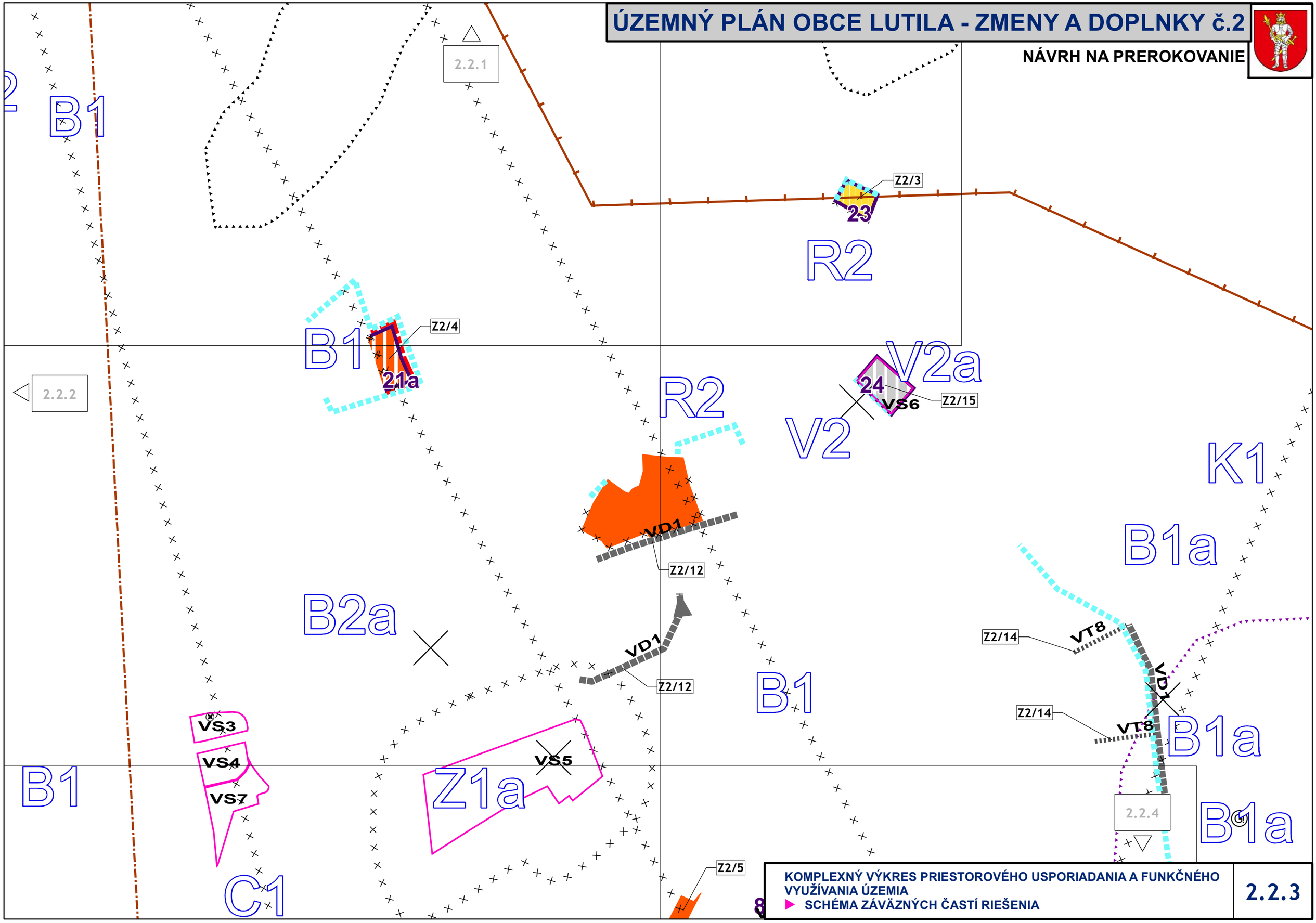

KOMPLEXNÝ VÝKRES PRIESTOROVÉHO USPORIADANIA A FUNKČNÉHO VYUŽÍVANIA ÚZEMIA

▶ SCHÉMA ZÁVÄZNÝCH ČASTÍ RIEŠENIA

2.2.3

ÚZEMNÝ PLÁN OBCE LUTILA - ZMENY A DOPLNKY č.2

NÁVRH NA PREROKOVANIE

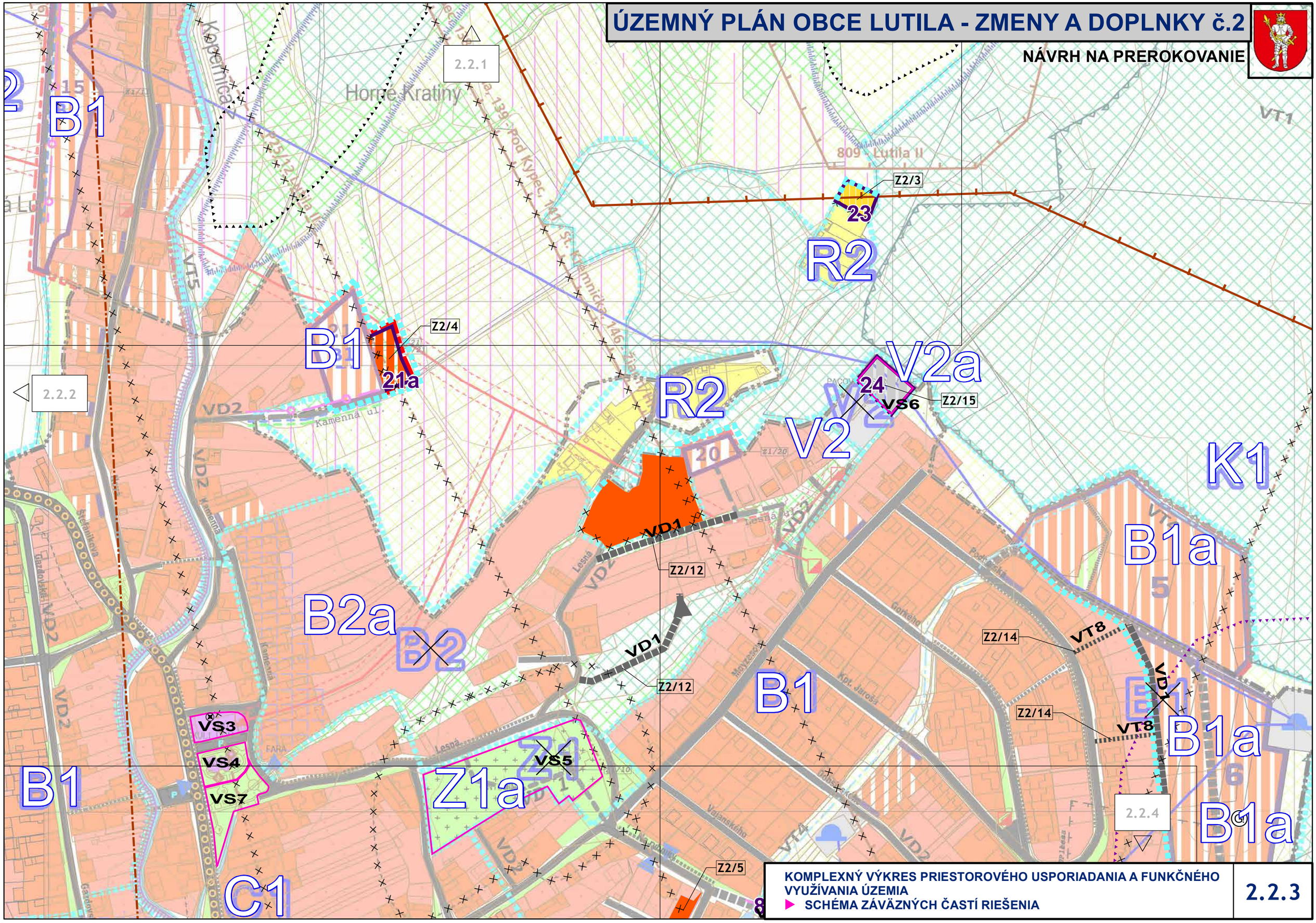

KOMPLEXNÝ VÝKRES PRIESTOROVÉHO USPORIADANIA A FUNKČNÉHO VYUŽÍVANIA ÚZEMIA

▶ SCHÉMA ZÁVÄZNÝCH ČASTÍ RIEŠENIA

2.2.3

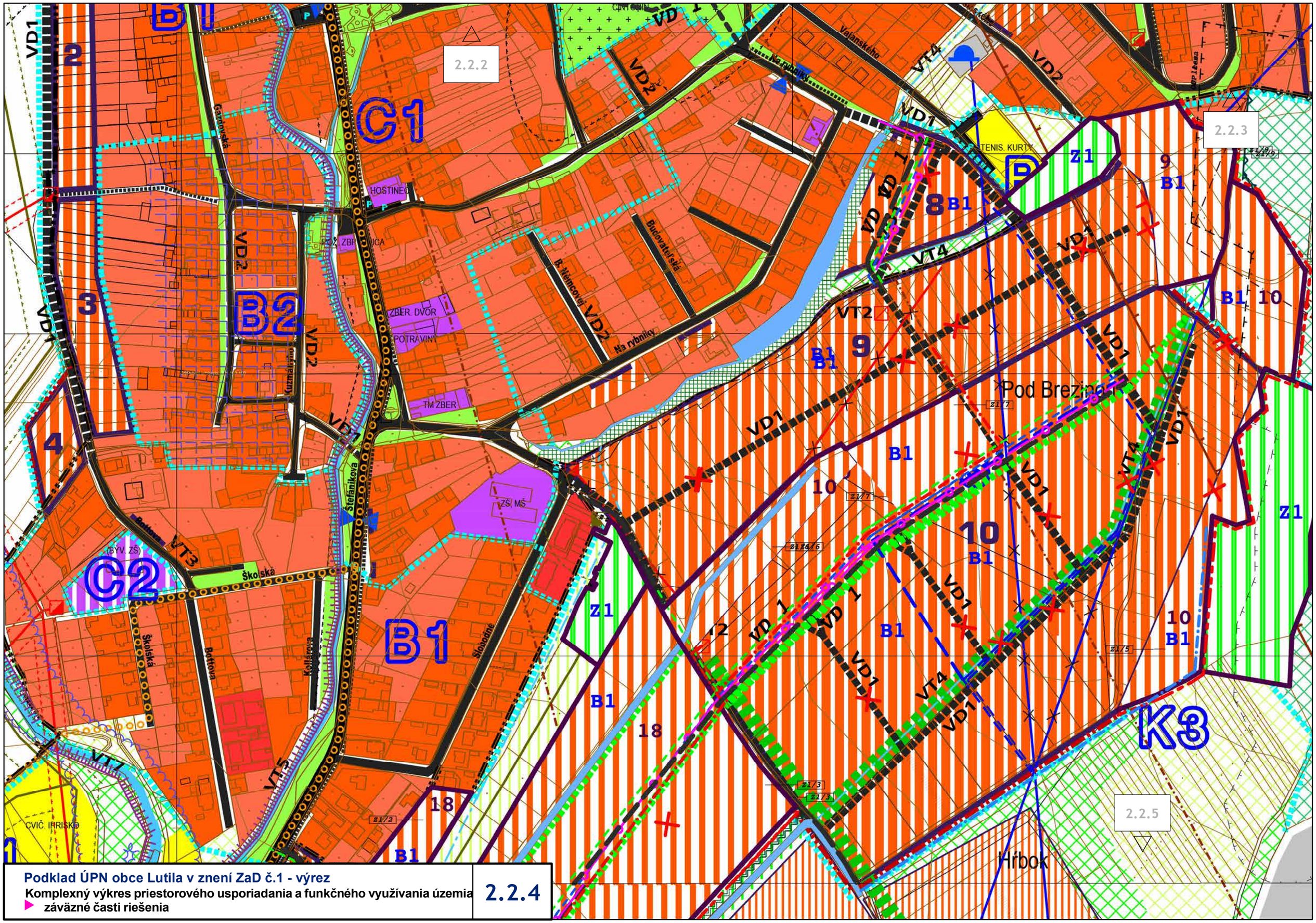

Podklad ÚPN obce Lutila v znení ZaD č.1 - výrez

Komplexný výkres priestorového usporiadania a funkčného využívania územia

▶ **záväzné časti riešenia**

2.2.4

ÚZEMNÝ PLÁN OBCE LUTILA - ZMENY A DOPLNKY č.2

NÁVRH NA PREROKOVANIE

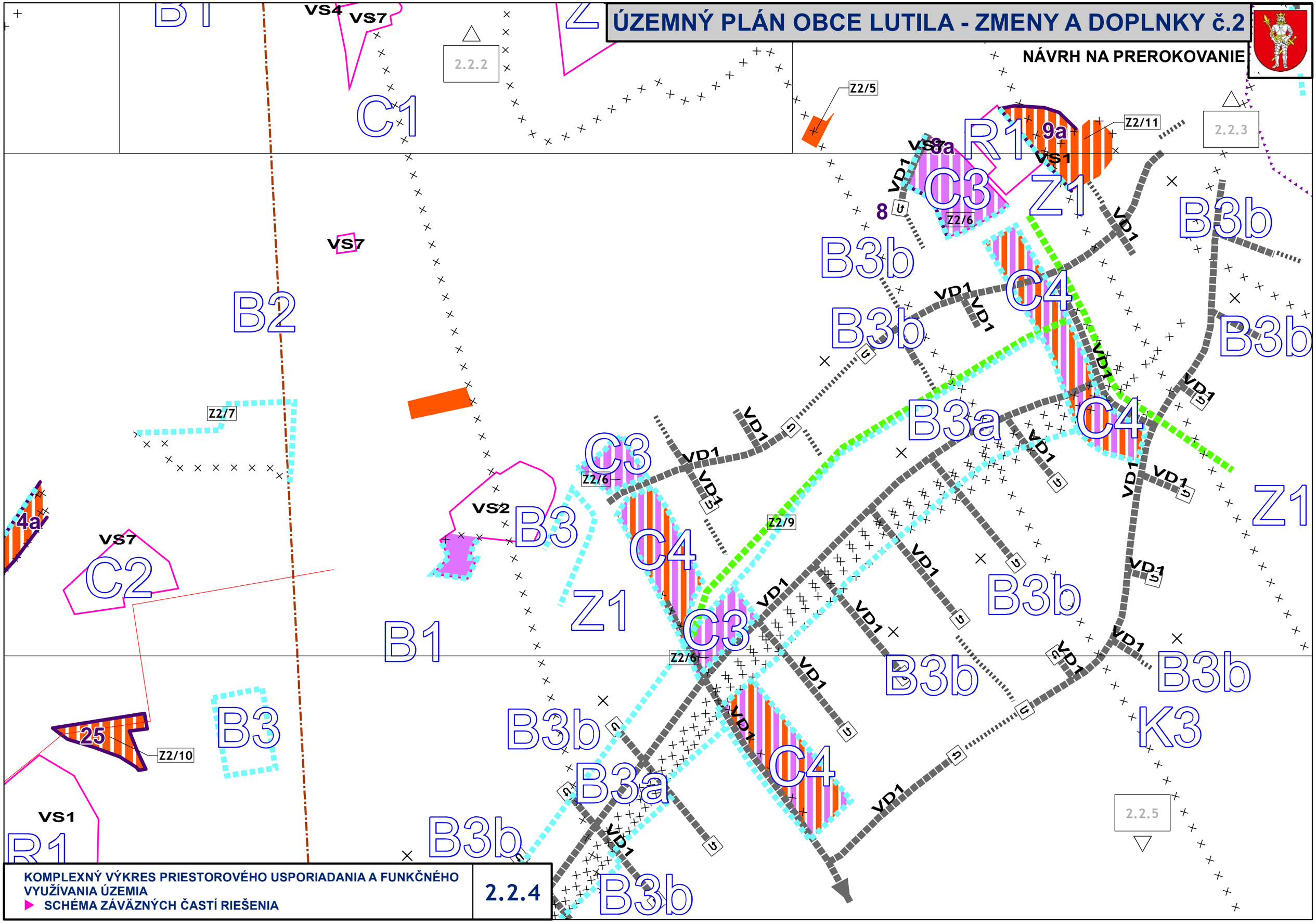

KOMPLEXNÝ VÝKRES PRIESTOROVÉHO USPORIADANIA A FUNKČNÉHO VYUŽÍVANIA ÚZEMIA

▶ SCHÉMA ZÁVÄZNÝCH ČASTÍ RIEŠENIA

2.2.4

ÚZEMNÝ PLÁN OBCE LUTILA - ZMENY A DOPLNKY č.2

NÁVRH NA PREROKOVANIE

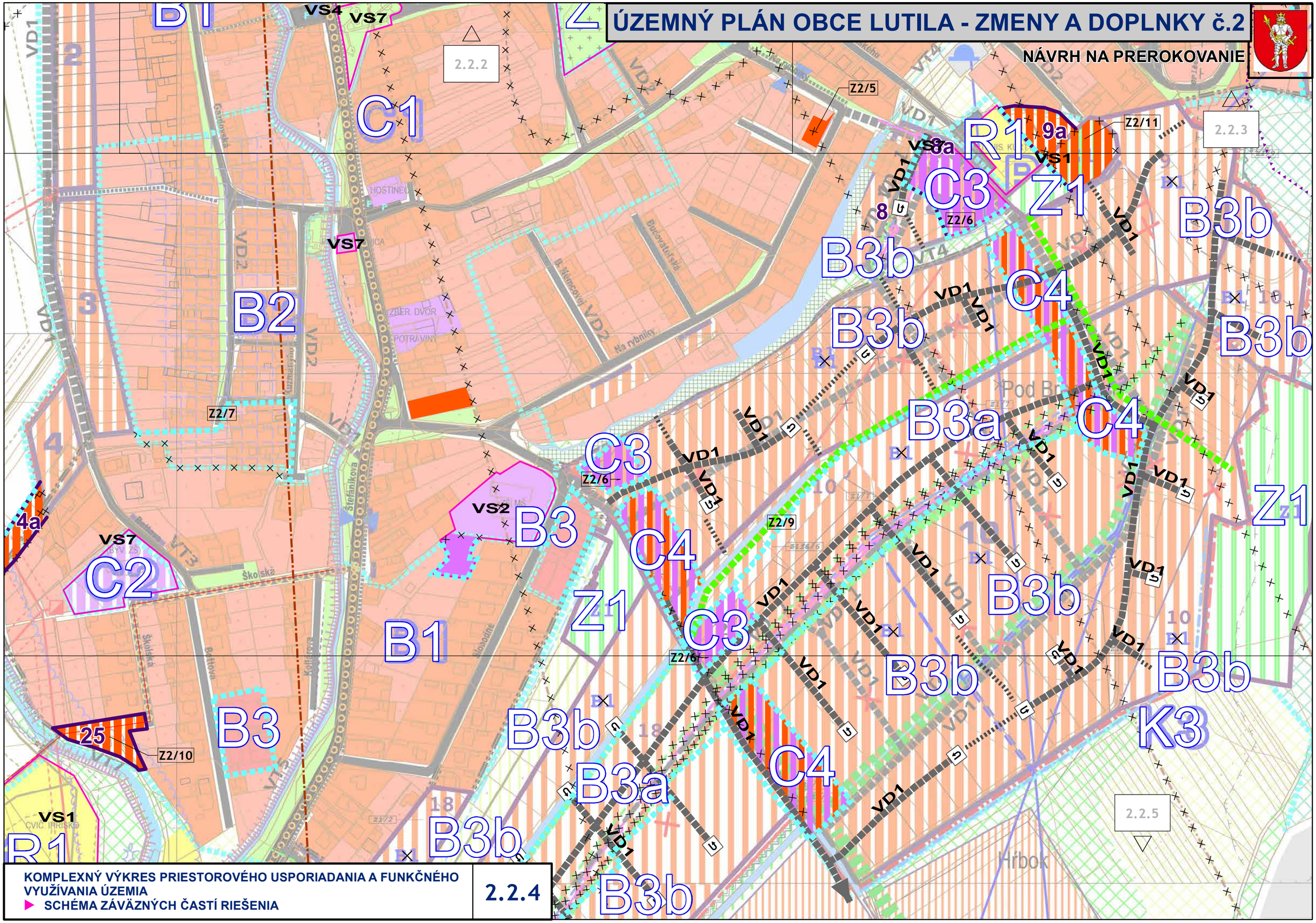

KOMPLEXNÝ VÝKRES PRIESTOROVÉHO USPORIADANIA A FUNKČNÉHO VYUŽÍVANIA ÚZEMIA

▶ SCHÉMA ZÁVÄZNÝCH ČASTÍ RIEŠENIA

2.2.4

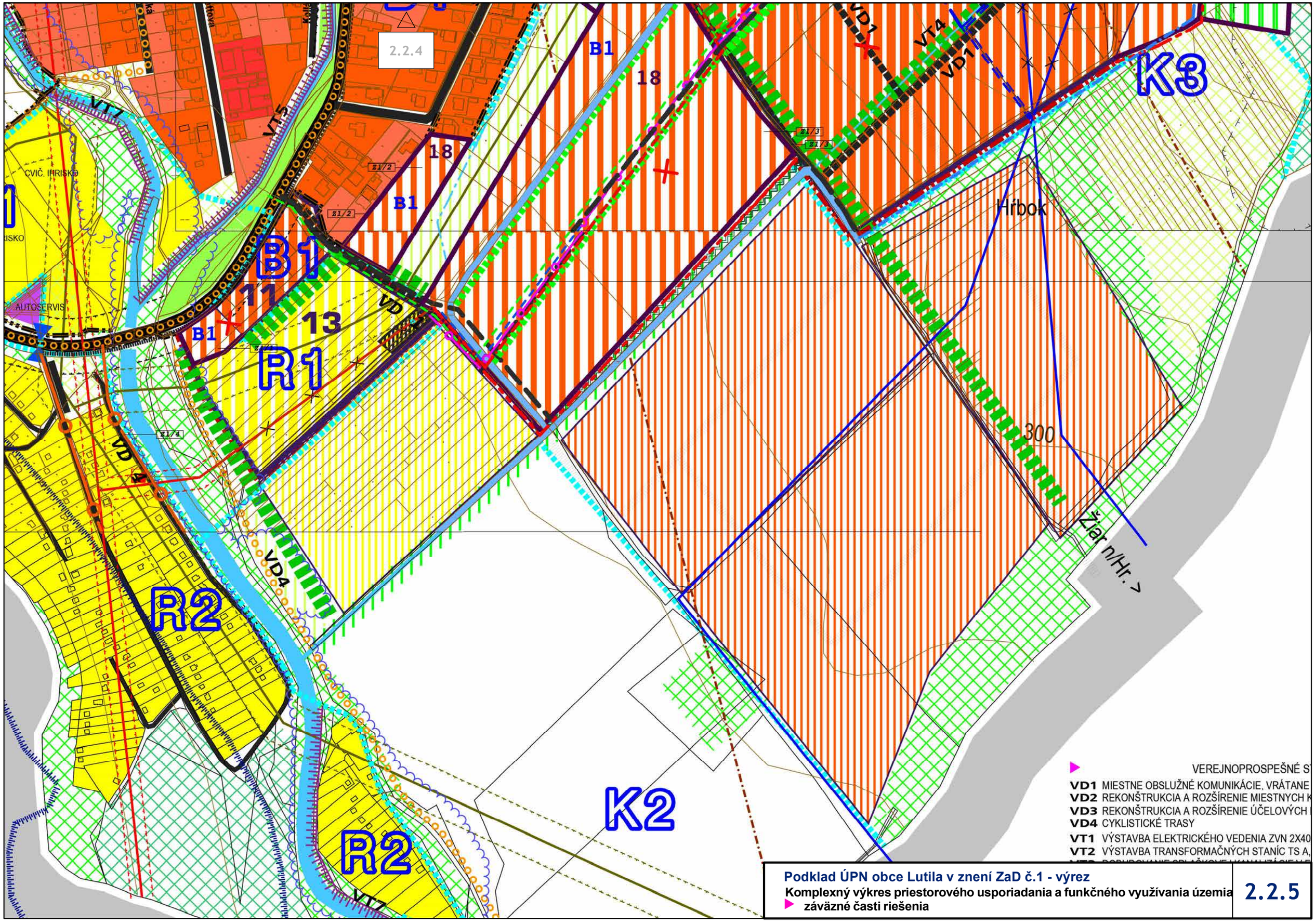

Podklad ÚPN obce Lutila v znení ZaD č.1 - výrez

Komplexný výkres priestorového usporiadania a funkčného využívania územia

záväzné časti riešenia

2.2.5

ÚZEMNÝ PLÁN OBCE LUTILA - ZMENY A DOPLNKY č.2

NÁVRH NA PREROKOVANIE

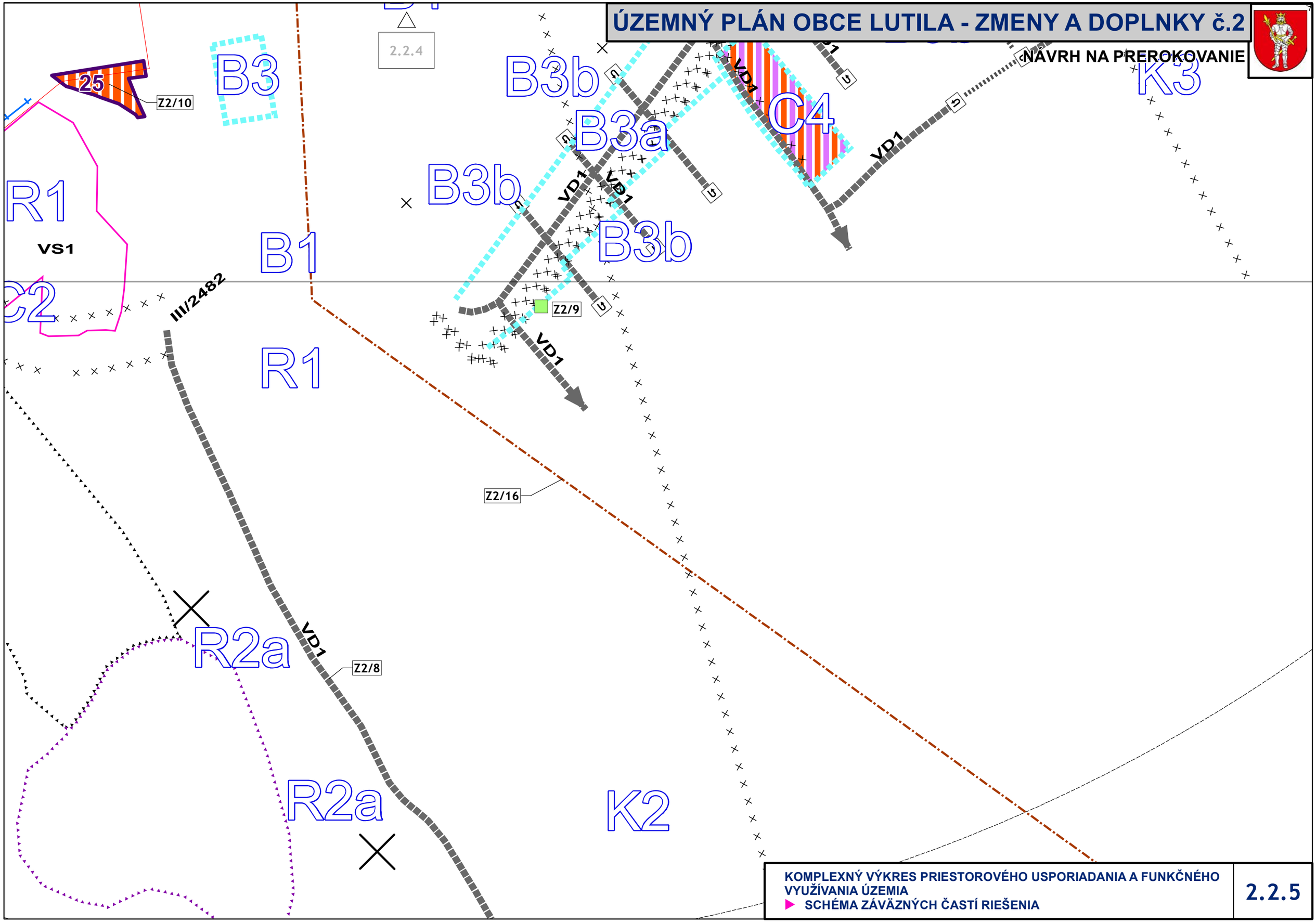

KOMPLEXNÝ VÝKRES PRIESTOROVÉHO USPORIADANIA A FUNKČNÉHO VYUŽÍVANIA ÚZEMIA

▶ **SCHÉMA ZÁVÄZNÝCH ČASTÍ RIEŠENIA**

2.2.5

ÚZEMNÝ PLÁN OBCE LUTILA - ZMENY A DOPLNKY č.2

NÁVRH NA PREROKOVANIE

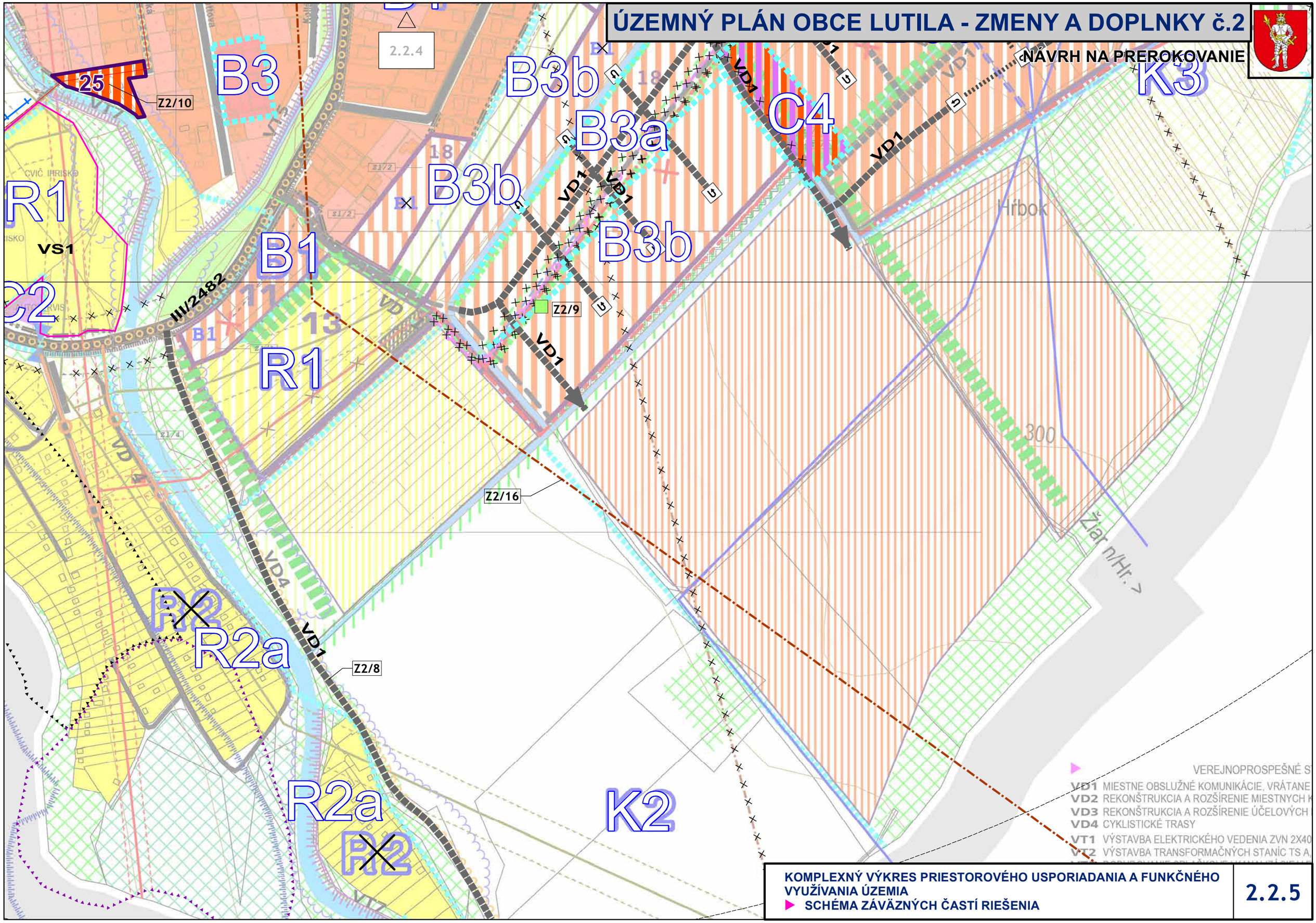

KOMPLEXNÝ VÝKRES PRIESTOROVÉHO USPORIADANIA A FUNKČNÉHO VYUŽÍVANIA ÚZEMIA

▶ SCHÉMA ZÁVÄZNÝCH ČASTÍ RIEŠENIA

2.2.5