Mapa č. 3: Koordinačný výkres stavby - zmena navrhovanej činnosti

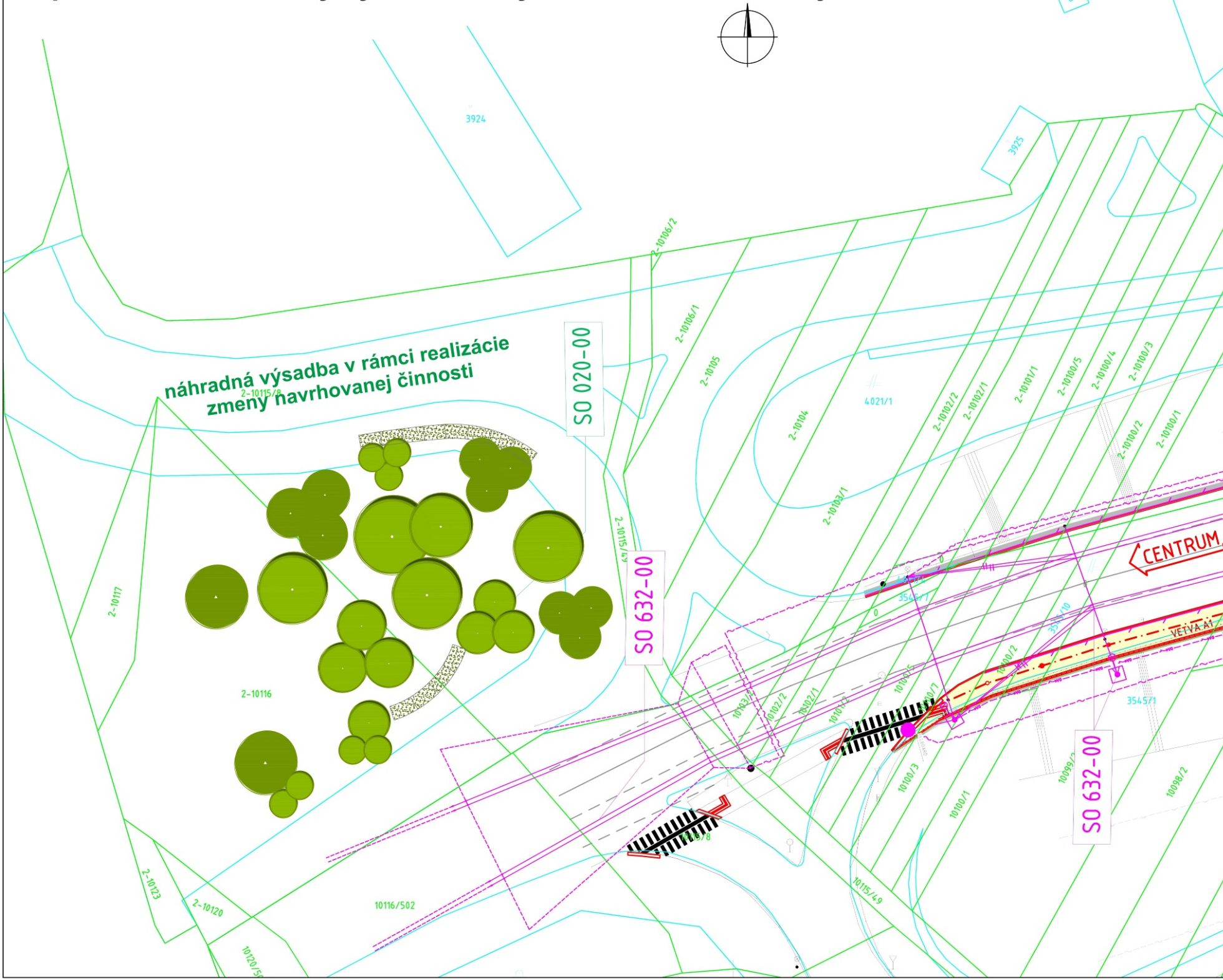
3926
3924
3925
2-10106/2
2-10106/1
2-10105
2-10104
4021/1
2-10103/1
2-10102/2
2-10102/1
2-10101/1
2-10100/5
2-10100/4
2-10100/3
2-10100/2
2-10100/1
náhradná výsadba v rámci realizácie
zmeny navrhovanej činnosti
2-10115/8
SO 020-00
2-10115/49
SO 632-00
CENTRUM
VETVA A1
3545/1
2-10117
2-10116
2-10123
2-10120
10120/5
10116/502
10116/8
10115/49
10100/3
10100/1
10099/2
10098/2
SO 632-00

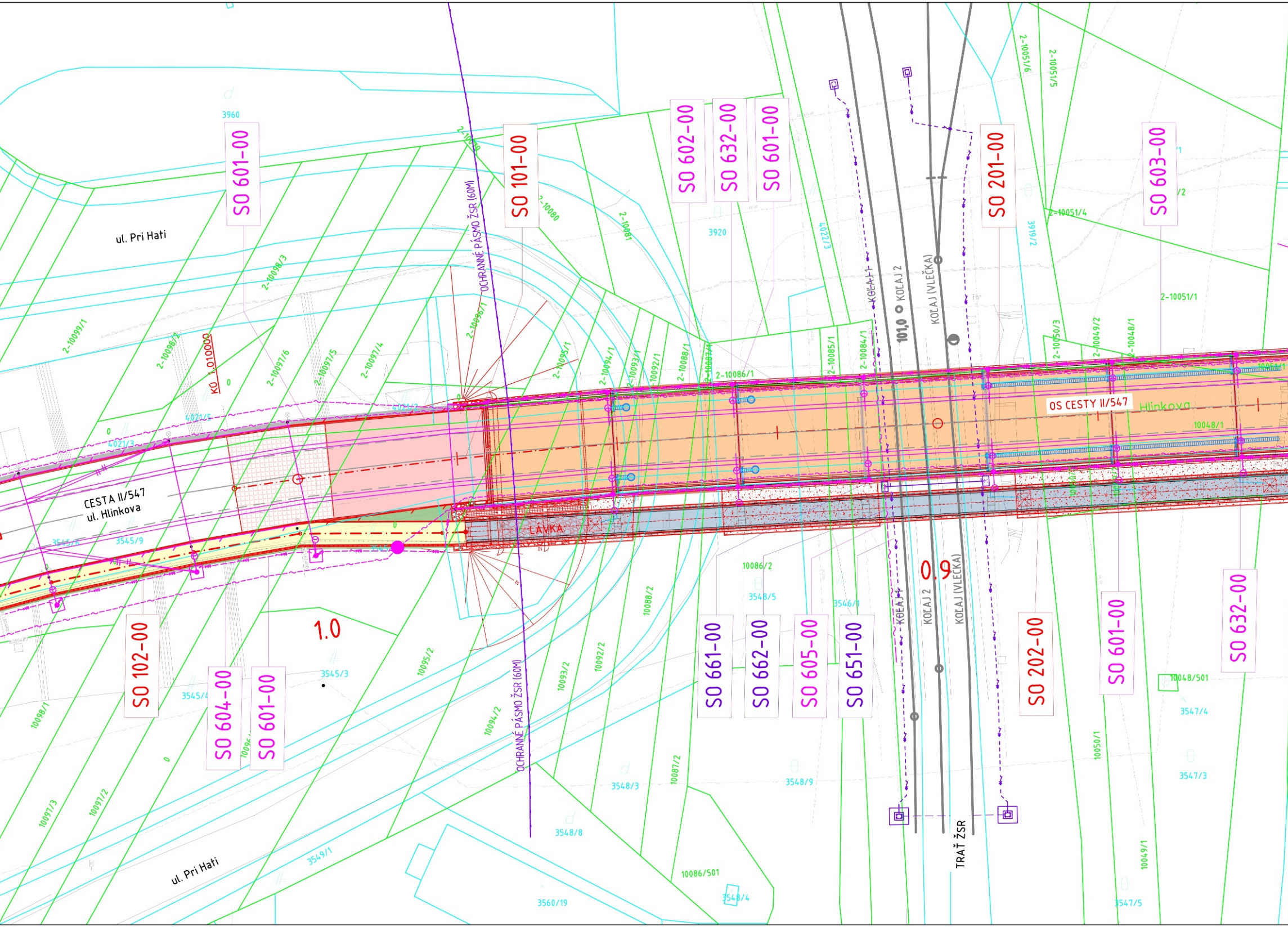
SO 601-00
SO 101-00
SO 602-00
SO 632-00
SO 601-00
SO 201-00
SO 603-00
3960
ul. Pri Hati
OCHRANNÉ PÁSMO ŽSR (60M)
3920
KOĽAJ 1
KOĽAJ 2
KOĽAJ (VLEČKA)
101,0
2-10051/6
2-10051/5
2-10051/4
2-10051/1
3919/2
4022/3
2-10080
2-10081
2-10098/3
2-10099/1
2-10098/2
2-10097/6
2-10097/5
2-10097/4
2-10096/1
2-10095/1
2-10094/1
2-10093/1
10092/1
2-10088/1
2-10087/1
2-10086/1
2-10085/1
2-10084/1
2-10050/3
2-10049/2
2-10048/1
KÚ 1.010000
4021/5
4021/3
4021/2
OS CESTY II/547
Hlinkova
10048/1
10051/1
CESTA II/547
ul. Hlinkova
LÁVKA
3545/6
3545/9
10086/2
3548/5
3546/1
0.9
1.0
SO 102-00
SO 604-00
SO 601-00
SO 661-00
SO 662-00
SO 605-00
SO 651-00
KOĽAJ 1
KOĽAJ 2
KOĽAJ (VLEČKA)
SO 202-00
SO 601-00
SO 632-00
3545/3
3545/4
10098/1
10095/2
10093/2
10092/2
10094/2
10088/2
10087/2
10050/1
10048/501
3547/4
3547/3
OCHRANNÉ PÁSMO ŽSR (60M)
3548/3
3548/9
10097/3
10097/2
3548/8
3549/1
ul. Pri Hati
10086/501
3548/4
3560/19
TRAŤ ŽSR
10049/1
3547/5

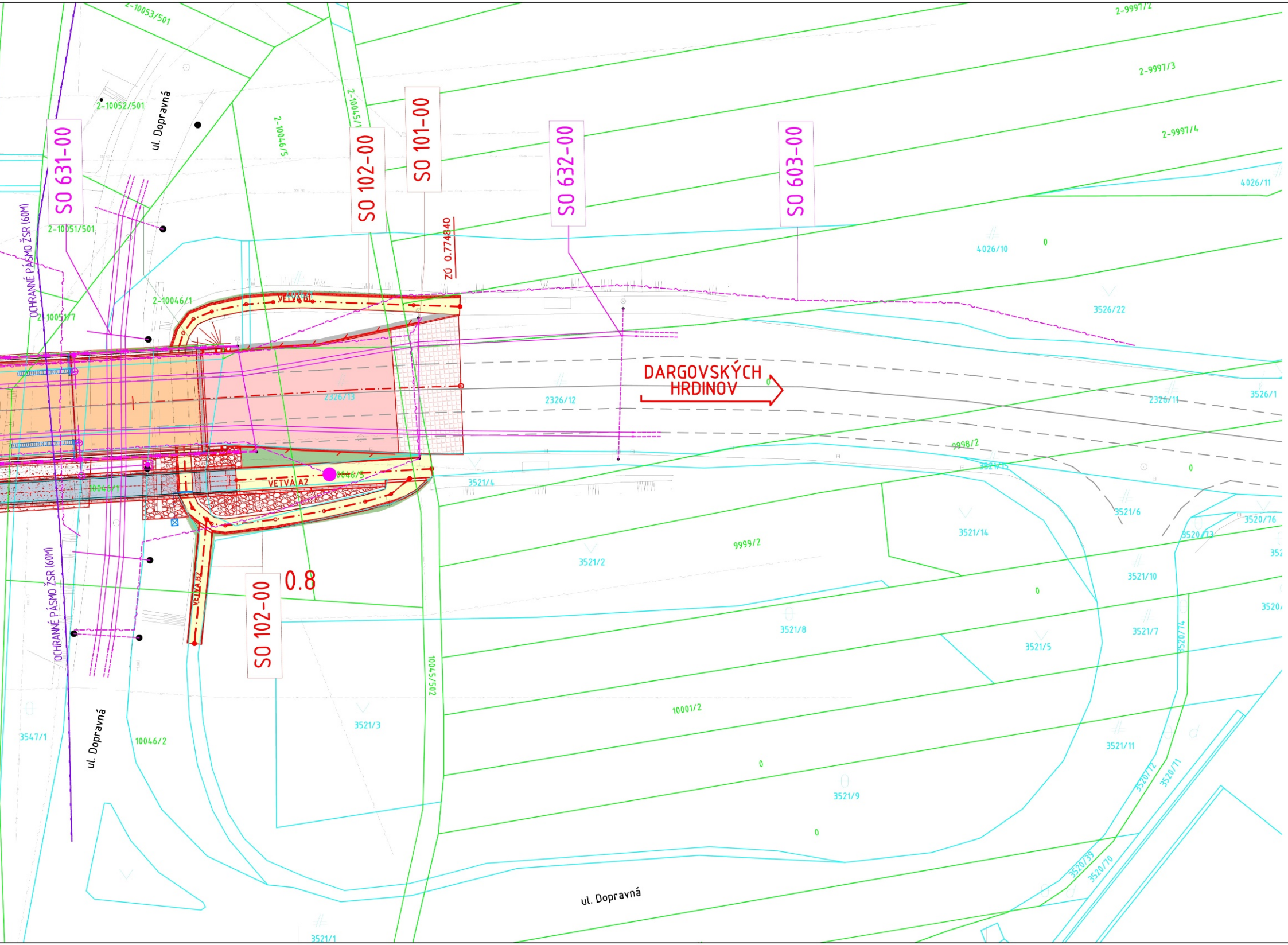
SO 631-00
SO 102-00
SO 101-00
SO 632-00
SO 603-00
ZÚ 0.774840
DARGOVSKÝCH HRDINOV
VETVA A1
VETVA A2
VETVA B2
SO 102-00
0.8
ul. Dopravná
ul. Dopravná
ul. Dopravná
OCHRANNÉ PÁSMO ŽSR (60M)
OCHRANNÉ PÁSMO ŽSR (60M)
2-10053/501
2-10052/501
2-10051/501
2-10051/7
2-10046/1
2-10046/5
2-10045/1
2-9997/2
2-9997/3
2-9997/4
4026/11
4026/10
3526/22
3526/1
2326/13
2326/12
2326/11
9998/2
3521/15
3521/4
10046/3
10045/1
3521/6
3520/76
3520/73
3521/14
3521/2
9999/2
3521/10
3521/8
3521/5
3521/7
10045/502
3520/74
10001/2
3521/3
3547/1
10046/2
3521/11
3521/9
3520/72
3520/71
3520/39
3520/70
3521/1
0

LEGENDA:

▨ VÝMENA KRYTU VOZOVKY
🟥 VÝMENA KONŠTRUKCIE VOZOVKY
🟨 PLOCHA CHODNÍKOV
🟧 PLOCHA ASFALTOVEJ VOZOVKY NA MOSTE
🟦 PLOCHA ASFALTOVEJ VOZOVKY NA LÁVKE
— ZAMERANIE 07/2020
— NOVÝ STAV
— KATASTER KN-E
— KATASTER KN-C

LEGENDA EXIST. INŽ. SIETÍ:

— — ~VO — — DPMK VEDENIE PODZEMNÉ
— — ~ — — VEDENIE ŽSR PODZEMNÉ
— — ~DK — — VEDENIE ŽSR PODZEMNÉ
— — ~ — — VEDENIE PODZEMNÉ
- - - ~ - - - VEDENIE ŽSR A SWAN NADZEMNÉ
— — » — — KANALIZÁCIA SPLAŠKOVÁ PODZEMNÁ
— — ~ — — VODOVOD - ZEM
— — ~ — — STL PLYN - ZEM

LEGENDA NOVÝCH INŽ. SIETÍ:

— — ~VO — — VEDENIE VO
— — ~ — — VEDENIE PODZEMNÉ

ZOZNAM STAVEBNÝCH OBJEKTOV:

SO 010-00 PRÍPRAVA ÚZEMIA
SO 020-00 NÁHRADNÁ VÝSADBA
SO 101-00 ÚPRAVA CESTY II/547, HLINKOVA ULICA
SO 102-00 ÚPRAVA CHODNÍKOV
SO 201-00 MOST Č. M5850 NA CESTE II/547, HLINKOVA ULICA
SO 202-00 LÁVKA PRE PEŠÍCH VEDĽA MOSTA M5850
SO 601-00 PRELOŽKA VEREJNÉHO OSVETLENIA
SO 602-00 PRELOŽKA ZÁVESNÉHO OK SWAN KE
SO 603-00 PRELOŽKA ZÁVESNÉHO OK ANTIK
SO 604-00 PRELOŽKA KÁBLA SLOVAK TELEKOM
SO 605-00 PRELOŽKA ZÁVESNÉHO OK ŽSR
SO 631-00 DOČASNÉ PRERUŠENIE TV, UL. DOPRAVNÁ
SO 632-00 DOČASNÉ PRERUŠENIE TV, UL. HLINKOVA
SO 651-00 ÚPRAVA TRAKČNÉHO VEDENIA ŽSR
SO 661-00 UKOĽAJNENIE MOSTA Č. M5850
SO 662-00 UKOĽAJNENIE LÁVKY

Spracovateľ oznámenia o zmene navrhovanej činnosti:
EKOJET, s.r.o.
priemyselná a krajinná ekológia
Staré Grunty 9A, 841 04 Bratislava, Slovenská republika
Tel.: (+421) 948 021 670
e-mail: info@ekojet.sk
www.ekojet.sk

K.ú. Brody, Nové Ťahanovce
Súradnicový systém: S-JTSK, realizácia JTSK
Výškový systém: Bpv

[redacted]

D.3

VYPRACOVAL: ING. M. JUHÁS
ZOD. PROJEKTANT: ING. D. VONGREJ
[redacted]
L. INŽ. PROJEKTU: ING. D. VONGREJ
ECH. KONTROLA: ING. D. VONGREJ
[redacted]

ZHOTOVITEĽ:
TUNROAD ENGINEERING
Ružinovská 40, 821 03 Bratislava
Telefon:+421 2 59 308 261
Fax:+421 2 59 308 260
E-mail: info@tunroad.sk

OBJEDNÁVATEĽ: **Mesto Košice, Trieda SNP 48/A Košice, 040 11**
KRAJ: Košický samosprávny kraj
OKRES: KOŠICE

STAVBA: MOST Č. M5850 NA CESTE II/547 A LÁVKA, HLINKOVA UL., KOŠICE

ČÍSLO ZÁKAZKY:	TP-2023/020/01
STUPEŇ:	DSZ
DÁTUM:	09/2023
FORMÁT:	7xA4
MIERKA:	1: 500
ČÍSLO PRÍLOHY:	SÚPRAVA:

ČASŤ STAVBY: VÝKRESY PRE POZEMNÉ KOMUNIKÁCIE

PRÍLOHA: SITUÁCIA KRIŽOVATIEK A KOMPLIKOVANÝCH ÚSEKOV