# LEGENDA

| STAV | NÁVRH | VÝHĽAD | |
|---|---|---|---|
| | | | HRANICA KATASTRÁLNEHO ÚZEMIA |
| | | | HRANICA ZASTAVANÉHO ÚZEMIA OBCE K 1.1.1990 |
| | | | HRANICA ZASTAVANÉHO ÚZEMIA |
| | | | HRANICE REGULOVANÝCH PRIESTOROV |
| | OU 01 | | OZNAČENIE REGULOVANÝCH PRIESTOROV |
| | | | VZDUŠNÉ VEDENIE ELEKTRICKEJ ENERGIE VN (22kV) |
| TS | TS | | TRANSFORMÁTOROVÉ STANICE |
| | | | VODOJEM |
| ČS | ČS | | ČERPACIA STANICA VODY |
| | ATS | | AUTOMATICKÁ TLAKOVÁ STANICA NA VODOVODE |
| | | | ORAVSKÝ SKUPINOVÝ VODOVOD |
| ČS | ČS | | PREČERPÁVACIA STANICA |
| | | | VTL PLYNOVOD |
| RS | | | REGULAČNÁ STANICA PLYNU |
| | | | HRANICA OCHRANNÝCH PÁSIEM VŠETKÉHO DRUHU |
| | | | CESTY I. A III. TRIEDY (I/78, III/52010) |
| | | | MIESTNE OBSLUŽNÉ KOMUNIKÁCIE |
| | | | MALÁ OKRUŽNÁ KRIŽOVATKA |
| | | | MOSTY |
| | | | PEŠIE LÁVKY |
| | | | PEŠIE KOMUNIKÁCIE A VEREJNÉ PRIESTRANSTVÁ |
| | | | AUTOBUSOVÁ ZASTÁVKA |
| | | | POĽNÉ CESTY |
| | | | PLOCHY S PREVAHOU BÝVANIA V RODINNÝCH DOMOCH |
| | | | PLOCHY S PREVAHOU BÝVANIA V BYTOVÝCH DOMOCH |
| | | | PLOCHY S PREVAHOU OBČIANSKEJ VYBAVENOSTI |
| | | | PLOCHY S PREVAHOU REKREÁCIE A CR |
| | | | REKREAČNÝ PRIESTOR PRE DYNAMICKÉ AKTIVITY |
| | | | PLOCHY S PREVAHOU ŠPORTU A TELOVÝCHOVY |
| | | | PLOCHY CINTORÍNOV |
| | | | PLOCHY DOPRAVNÝCH ZARIADENÍ |
| | | | PLOCHY VÝROBY,SKLADOV,ZARIADENÍ TECHNICKEJ VYBAVENOSTI |
| | | | PLOCHY ZARIADENÍ POĽNOHOSPODÁRSKEJ VÝROBY |
| | | | VODNÉ TOKY A PLOCHY |
| | | | ODVODNENIE - MELIORÁCIA |
| | | | ÚZEMIA NÁCHYLNÉ NA ZOSUVY |
| | | | OPUSTENÁ SKLÁDKA BEZ PREKRYTIA (NELEGÁLNA SKLÁDKA) |

OCHRANA PRÍRODY A ÚSES

| | | | |
|---|---|---|---|
| | | | HRANICA CHKO HORNÁ ORAVA |
| | | | ZÓNA D CHKO HORNÁ ORAVA (2.STUPEŇ OCHRANY) |
| | | | ZÓNA C CHKO HORNÁ ORAVA (3.STUPEŇ OCHRANY) |
| | | | CHRÁNENÉ VTÁČIE ÚZEMIE HORNÁ ORAVA - SKCHVU008 |
| | | | TERESTRICKÝ BIOKORIDOR NADREGIONÁLNEHO VÝZNAMU PODBESKYDSKÁ VRCHOVINA |
| RBC | | | BIOCENTRUM REGIONÁLNEHO VÝZNAMU - KOZÚBKA, GREBÁČOVKA, VESELOVSKÉ HÁJKY, VYSÝPKOVÁ, BELKOVKA |
| GP | | | GENOFONDOVÉ LOKALITY - VESELOVSKÉ HÁJKY, KOZÚBKA, VYŠNÉ LAZY |
| | | | HYDRICKÝ BIOKORIDOR REGIONÁLNEHO VÝZNAMU ALÚVIUM BIELEJ ORAVY |
| | | | HYDRICKÝ BIOKORIDOR REGIONÁLNEHO VÝZNAMU VESELOVIANKA |

ZÁKLADNÉ EKOSTABILIZAČNÉ OPATRENIA

| | | | |
|---|---|---|---|
| | | | 2. STUPEŇ OCHRANY PRÍRODY A KRAJINY - CHKO ZÓNA D |
| | | | 3. STUPEŇ OCHRANY PRÍRODY A KRAJINY - CHKO ZÓNA C |
| | | | ZVÝŠENÁ OCHRANA VTÁKOV A ICH BIOTOPOV |
| | | | ZACHOVANIE FUNKCIE BIOKORIDOROV VŠETKÝCH STUPŇOV |
| | | | ZACHOVANIE REGIONÁLNYCH BIOCENTIER |
| | | | OCHRANA TOKOV, BREHOVÝCH PORASTOV A BIOTOPOV |
| | | | INŠTALÁCIA A ÚDRŽBA OCHRANY DRAVCOV |

PLOCHY PRIESTOROVÝCH REGULATÍVOV

| | | | |
|---|---|---|---|
| | OrP/Byv | | PLOCHY PRIESTOROVÝCH REGULATÍVOV V KRAJINE (za lomítkom návrh) |
| | OU.22 | | PLOCHY PRIESTOROVÝCH REGULATÍVOV V ZASTAVANOM ÚZEMÍ |

## VEREJNOPROSPEŠNÉ STAVBY

1. PRE DOPRAVU
- VS 1.1. REKONŠTRUKCIA CESTY III/52010 VRÁTANE KRIŽOVATIEK
- VS 1.2. REKONŠTRUKCIA EXISTUJÚCICH MIESTNYCH KOMUNIKÁCIÍ
- VS 1.3. REALIZÁCIA NAVRHOVANÝCH MIESTNYCH KOMUNIKÁCIÍ, CHODNÍKOV A PARKOVÍSK

2. PRE TECHNICKÚ VYBAVENOSŤ
- VS 2.1. ROZŠÍRENIE ROZVODOV SPLAŠKOVEJ KANALIZÁCIE A REALIZÁCIA PREČERPÁVACÍCH STANÍC
- VS 2.2. ROZŠÍRENIE ROZVODOV DAŽĎOVEJ KANALIZÁCIE,
- VS 2.3. ROZŠÍRENIE EXISTUJÚCEHO A REALIZÁCIA NAVRHOVANÉHO VODOJEMU
- VS 2.4. ROZŠÍRENIE ROZVODOV VODY A REALIZÁCIA ATS STANÍC
- VS 2.5. VYBUDOVANIE 13 NAVRHOVANÝCH TRANSFORMÁTOROVÝCH STANÍC (TS) A ZOKRUHOVANIE ELEKTRICKÝCH ROZVODOV VN
  - TS 18 - REG.PRIESTOR VU.01
  - TS 19 - REG.PRIESTOR OU.01
  - TS 20 - REG.PRIESTOR OU.05
  - TS 21 - REG.PRIESTOR OU.07
  - TS 22 - REG.PRIESTOR OU.07
  - TS 23 - REG.PRIESTOR OU.08
  - TS 24 - REG.PRIESTOR 0U.09
  - TS 25 - REG.PRIESTOR 0U.10
  - TS 26 - REG.PRIESTOR 0U.11
  - TS 27 - REG.PRIESTOR RU.05
  - TS 28 - REG.PRIESTOR RU.06
  - TS 29 - REG.PRIESTOR RU.06
  - TS 30 - REG.PRIESTOR RU.04
- VS 2.6. ROZŠÍRENIE A ZOKRUHOVANIE ELEKTRICKÝCH ROZVODOV NN
- VS 2.7. ROZŠÍRENIE STL PLYNOVODU

## VEREJNOPROSPEŠNÉ STAVBY

1. PRE DOPRAVU
- VS 1.3. REALIZÁCIA NAVRHOVANÝCH MIESTNYCH KOMUNIKÁCIÍ, CHODNÍKOV A PARKOVÍSK

2. PRE TECHNICKÚ VYBAVENOSŤ
- VS 2.1. ROZŠÍRENIE ROZVODOV SPLAŠKOVEJ KANALIZÁCIE
- VS 2.2. ROZŠÍRENIE ROZVODOV DAŽĎOVEJ KANALIZÁCIE,
- VS 2.3. ROZŠÍRENIE EXISTUJÚCEHO VODOJEMU
- VS 2.4. ROZŠÍRENIE ROZVODOV VODY
- VS 2.5. VYBUDOVANIE NAVRHOVANÝCH TRANSFORMÁTOROVÝCH STANÍC (TS) A ZOKRUHOVANIE ELEKTRICKÝCH ROZVODOV VN
  - TS 31 - REG.PRIESTOR OU.08
  - TS 32 - REG.PRIESTOR RU.03
- VS 2.6. ROZŠÍRENIE A ZOKRUHOVANIE ELEKTRICKÝCH ROZVODOV NN
- VS 2.7. ROZŠÍRENIE STL PLYNOVODU
- VS 2.8. VYBUDOVANIE REGULAČNEJ STANICE VTL/STL

## LEGENDA - ZMENY A DOPLNKY č.1

| STAV | NÁVRH | VÝHĽAD | |
|---|---|---|---|
| | | | JAV NA ZRUŠENIE |
| | | | ZMENA FUNKCIE |
| | Z2.2 | | ČÍSLO ZMENY |
| | | | HRANICA ZASTAVANÉHO ÚZEMIA |
| | D1.1 | | OZNAČENIE DOPLNENÝCH LOKALÍT |
| | | | PLOCHY S PREVAHOU BÝVANIA V RODINNÝCH DOMOCH |
| | | | PLOCHY S PREVAHOU OBČIANSKEJ VYBAVENOSTI |
| | | | PLOCHY S PREVAHOU REKREÁCIE A CR |
| | | | PLOCHY DOPRAVNEJ VYBAVENOSTI |
| | | | PLOCHY VÝROBY,SKLADOV,ZARIADENÍ TECHNICKEJ VYBAVENOSTI |
| | | | PLOCHY VEREJNEJ ZELENE |
| | | | SVAHOVÉ DEFORMÁCIE - ZOSUVY |
| | | | IZOPLOCHY RADÓNOVÉHO RIZIKA - STREDNÉ |
| | TS | | TRANSFORMÁTOROVÉ STANICE |
| | RS | | REGULAČNA STANICA PLYNU |
| | | | OCHRANNÉ PÁSMO RS |
| | 1.3. | | OZNAČENIE VEREJNOPROSPEŠNÝCH STAVIEB |
| | | | POVODŇOVÉ OHROZENIE - ZÁPLAVOVÁ ČIARA $Q_{1000}$ |
| | | | POVODŇOVÉ OHROZENIE - ZÁPLAVOVÁ ČIARA $Q_{100}$ |
| | | | POVODŇOVÉ OHROZENIE - ZÁPLAVOVÁ ČIARA $Q_{50}$ |
| | | | POVODŇOVÉ OHROZENIE - ZÁPLAVOVÁ ČIARA $Q_{10}$ |

REGULOVANÉ PRIESTORY V ZASTAVANOM ÚZEMÍ

A.OBYTNÉ ÚZEMIE (OU)

OU.01 - ROŽKOV
OU.02 - ROVEŇ I.
OU.03 - ROVEŇ II.
OU.04 - STRED
OU.05 - PRI KOSTOLE
OU.06 - ÚBOČ .
OU.07 - KAPUSTISKO
OU.08 - VYŠNÝ KONIEC
OU.09 - VYŠNÁ PASEKA
OU.10 - POD BRABÍRKOU
OU.11 - HLBOKÁ PASTVA
OU.12 - BRDO

B.VÝROBNÉ ÚZEMIE (VU)

VU.01 - PRIEMYSELNÁ ZÓNA-PODLÚŽKY
VU.02 - POLYFUNKČNÁ ZÓNA (VÝROBA + POĽNOHOSPODÁRSTVO)

C.REKREAČNÉ ÚZEMIE (RU)

RU.01 - POTOKY
RU.02 - ĎADOV BREH
RU.03 - RIEČKA
RU.04 - PLIEVC
RU.05 - POD RADIKALNY
RU.06 - RADIKALNY

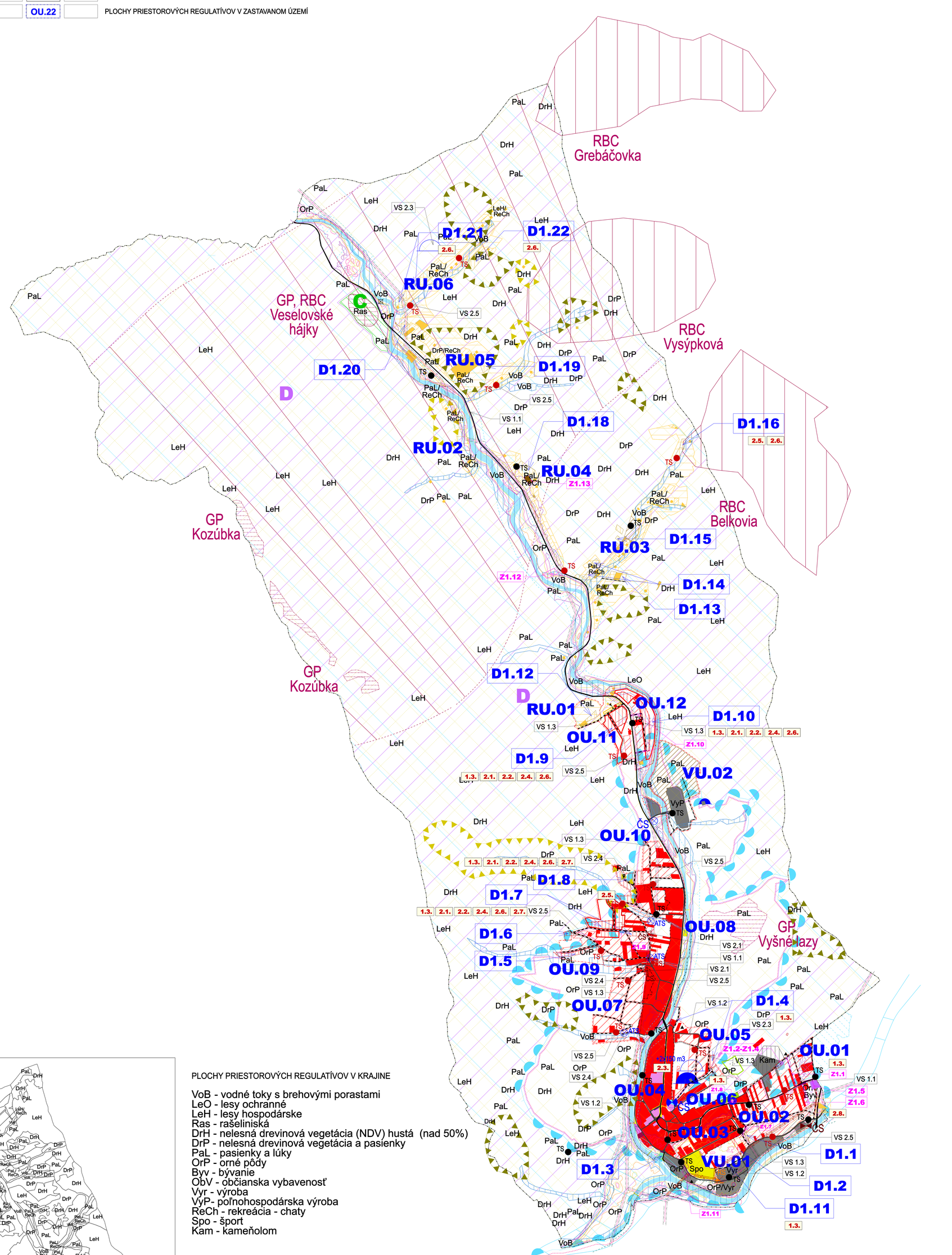


REGULOVANÉ PRIESTORY V ZASTAVANOM ÚZEMÍ
OBYTNÉ ÚZEMIE ( OU )
VÝROBNÉ ÚZEMIE ( VU )
REKREAČNÉ ÚZEMIE ( RU )

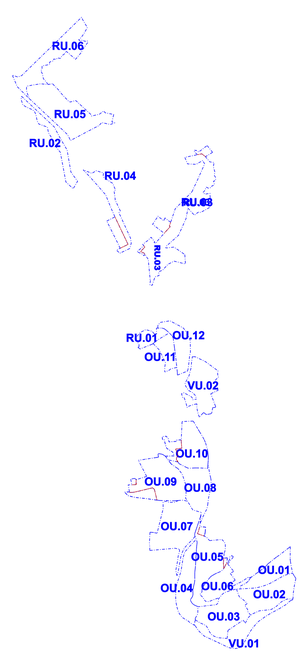


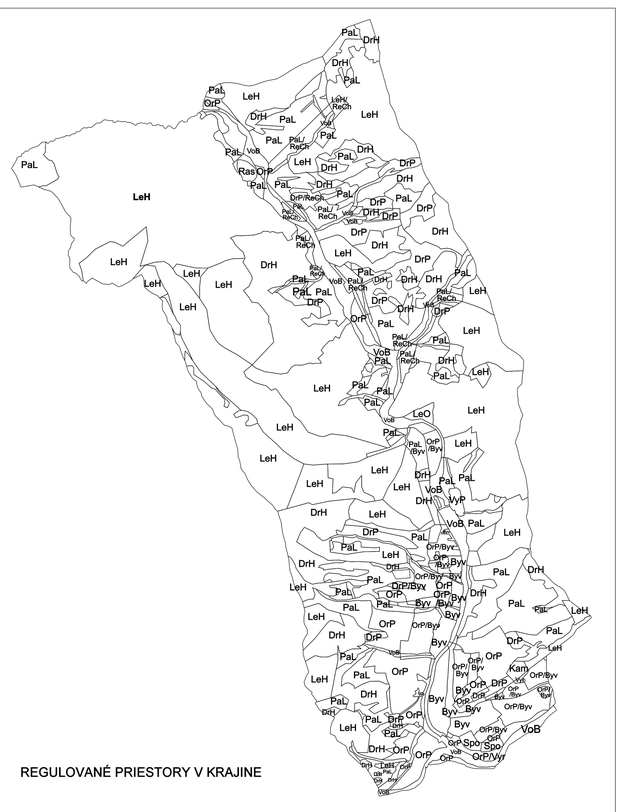

REGULOVANÉ PRIESTORY V KRAJINE

PLOCHY PRIESTOROVÝCH REGULATÍVOV V KRAJINE

VoB - vodné toky s brehovými porastami
LeO - lesy ochranné
LeH - lesy hospodárske
Ras - rašeliniská
DrH - nelesná drevinová vegetácia (NDV) hustá (nad 50%)
DrP - nelesná drevinová vegetácia a pasienky
PaL - pasienky a lúky
OrP - orné pôdy
Byv - bývanie
ObV - občianska vybavenosť
Vyr - výroba
VyP- poľnohospodárska výroba
ReCh - rekreácia - chaty
Spo - šport
Kam - kameňolom

# SCHÉMA ZÁVÄZNÝCH ČASTÍ ÚPN - OBCE ORAVSKÁ JASENICA +ZMENY A DOPLNKY č.1