Skladová hala-2022 a spevnená plocha Juh výrobný závod Kofola

Oznámenie o zmene

podľa zákona č. 24/2006 Z.z.

o posudzovaní vplyvov na životné prostredie



NAVRHOVATEĽ

Kofola, a.s.
Rajecká Lesná 1
013 15 Rajecká Lesná

ZHOTOVITEĽ

ENVICONSULT, spol. s r.o.
Obežná 7
010 08 Žilina

OKTÓBER 2023

OBSAH

I. ÚDAJE O NAVRHOVATEĽOVI 4
1 NÁZOV 4
2 IDENTIFIKAČNÉ ČÍSLO 4
3 SÍDLO 4
4 OPRÁVNENÝ ZÁSTUPCA NAVRHOVATEĽA 4
5 KONTAKTNÁ OSOBA 4
II. NÁZOV ZMENY NAVRHOVANEJ ČINNOSTI 4
III. ÚDAJE O ZMENE NAVRHOVANEJ ČINNOSTI 5
1 UMIESTNENIE NAVRHOVANEJ ČINNOSTI 5
2 OPIS TECHNICKÉHO A TECHNOLOGICKÉHO RIEŠENIA VRÁTANE POŽIADAVIEK NA VSTUPY A ÚDAJOV O VÝSTUPOCH 6
2.1 Technické a technologické riešenie 8
2.2 Požiadavky na vstupy 8
2.3 Údaje o výstupoch 10
3 PREPOJENIE S OSTATNÝMI PLÁNOVANÝMI A REALIZOVANÝMI ČINNOSŤAMI V DOTKNUTOM ÚZEMÍ A MOŽNÉ RIZIKÁ HAVÁRIÍ VZHĽADOM NA POUŽITÉ LÁTKY A TECHNOLÓGIE 14
4 DRUH POŽADOVANÉHO POVOLENIA NAVRHOVANEJ ČINNOSTI PODĽA OSOBITNÝCH PREDPISOV 14
5 VYJADRENIE O PREDPOKLADANÝCH VPLYVOCH ZMENY NAVRHOVANEJ ČINNOSTI PRESAHUJÚCICH ŠTÁTNE HRANICE 14
6 ZÁKLADNÉ INFORMÁCIE O SÚČASNOM STAVE ŽIVOTNÉHO PROSTREDIA DOTKNUTÉHO ÚZEMIA VRÁTANE ZDRAVIA ĽUDÍ 14
6.1 Geomorfologické pomery 14
6.2 Horninové prostredie 15
6.3 Klimatické pomery 15
6.4 Hydrologické pomery 16
6.5 Pôdne pomery 17
6.6 Fauna a flóra 17
6.7 Chránené územia 18
6.8 Obyvateľstvo, jeho aktivity, infraštruktúra a kultúrno-historické hodnoty územia 19
IV. VPLYVY NA ŽIVOTNÉ PROSTREDIE A ZDRAVIE OBYVATEĽSTVA VRÁTANE KUMULATÍVNYCH A SYNERGICKÝCH 21
1 VPLYVY NA OBYVATEĽSTVO 21
2 VPLYVY NA PRÍRODNÉ PROSTREDIE 22
2.1 Reliéf a horninové prostredie 22
2.2 Vplyvy na povrchovú a podzemnú vodu 22
2.3 Vplyvy na ovzdušie 22
2.4 Pôda 23
2.5 Fauna a flóra 23

2.6 Vplyvy na krajinu 23
2.7 Vplyvy na urbánny komplex a využívanie zeme 23
2.8 Vplyvy na kultúru a pamiatky 23
3 RIZIKÁ VYPLÝVAJÚCE Z REALIZÁCIE NOVEJ INVESTÍCIE 23
4 ÚDAJE O PREDPOKLADANÝCH VPLYVOCH NAVRHOVANEJ ČINNOSTI NA CHRÁNENÉ ÚZEMIA 24
5 NAVRHOVANÉ OPATRENIA 24
V. VŠEOBECNE ZROZUMITEĽNÉ ZÁVEREČNÉ ZHRNUTIE 25
VI. PRÍLOHY 27
1 INFORMÁCIA, ČI BOLA NAVRHOVANÁ ČINNOSŤ POSUDZOVANÁ PODĽA ZÁKONA 27
2 MAPOVÁ DOKUMENTÁCIA 27
3 DOKUMENTÁCIA K ZMENE NAVRHOVANEJ ČINNOSTI 27
VII. DÁTUM SPRACOVANIA OZNÁMENIA 28
VIII. SPRACOVATEĽ OZNÁMENIA 28
IX. POTVRDENIE SPRÁVNOSTI ÚDAJOV 28

POUŽITÉ SKRATKY

BAT	Najlepšia dostupná technika
CO	Oxid uhoľnatý
ČOV	Čistiareň odpadových vôd
EIA	Posudzovanie vplyvov na životné prostredie (Environmental Impact Assessment)
MŽP SR	Ministerstvo životného prostredia Slovenskej republiky
NO_2	Oxid dusičitý
NO_x	Oxidy dusíka
OV	Odpadové vody
PM_{10}	Suspendované častice s priemerom 10 µm
SO_2	Oxid siričitý
STN	Slovenská technická norma
TOC	Celkový organický uhlík
TUV	Teplá úžitková voda
TZL	Tuhé znečisťujúce látky
VK	Verejná kanalizácia
VOC	Prchavé organické látky
ZZO	Zdroj znečisťovania ovzdušia MZZO - Malý zdroj znečisťovania ovzdušia SZZO - Stredný zdroj znečisťovania ovzdušia VZZO - Veľký zdroj znečisťovania ovzdušia
ZP	Zemný plyn

PRÍLOHY K OZNÁMENIU O ZMENE

Grafické prílohy:

Výkres č. 1 Celková situácia stavby
Fotodokumentácia

I. ÚDAJE O NAVRHOVATEĽOVI

1 NÁZOV

Kofola a.s.

2 IDENTIFIKAČNÉ ČÍSLO

36 319 198

3 SÍDLO

Rajecká Lesná 1, 013 15 Rajecká Lesná

4 OPRÁVNENÝ ZÁSTUPCA NAVRHOVATEĽA

Karel Teichmann, člen predstavenstva
tel: +420 724 708 036
e-mail: karel.teichmann@kofola.cz

5 KONTAKTNÁ OSOBA

Mgr. Peter Hujo
ENVICONSULT spol. s r.o., Obežná 7, 010 08 Žilina
E-mail: hujo@enviconsult.sk
Tel: +421 – 41 7632 461

Miesto na konzultácie:
ENVICONSULT spol. s r.o., Obežná 7, 010 08 Žilina
Kofola a.s., Rajecká Lesná 1, 013 15 Rajecká Lesná

II. NÁZOV ZMENY NAVRHOVANEJ ČINNOSTI

Skladová hala-2022 a spevnená plocha Juh výrobný závod Kofola

Plánovaná realizácia zmeny nadväzuje na rozsiahle investície realizujúce sa v priemyselnom areáli spoločnosti Kofola a.s. v Rajeckej Lesnej, ktoré súvisia s primárnou výrobou nealkoholických nápojov ich skladovaním a distribúciou. Kľúčové investície boli posúdené v septembri 2008 zámerom navrhovanej činnosti „Prístavba priemyselného závodu Kofola Rajecká Lesná“.

III. ÚDAJE O ZMENE NAVRHOVANEJ ČINNOSTI

1 UMIESTNENIE NAVRHOVANEJ ČINNOSTI

Kraj: Žilinský
Okres: Žilina
Obec: Rajecká Lesná
Kataster: Rajecká Lesná
Parcely: 3652, 3653, 3654, 3656, 3657, 3658, 3659, 1594/277, 1594/278

Výrobný areál firmy Kofola sa nachádza v západnej časti obce Rajecká Lesná v blízkosti cesty I/64. Areál je zo západnej strany ohraničený lesným porastom, z východnej strany cestou I/64 a križovatkou s cestou III/2111 do centra obce Rajecká Lesná. Severne a južne susedí s plochami poľnohospodárskej pôdy. Najbližšie objekty bývania od plánovaného rozšírenia sa nachádzajú cca 170 m severovýchodne pri ceste III/2111 mimo vizuálneho kontaktu. (obr. 1).

Obr. 1 Prehľadná situácia M 1:50 000

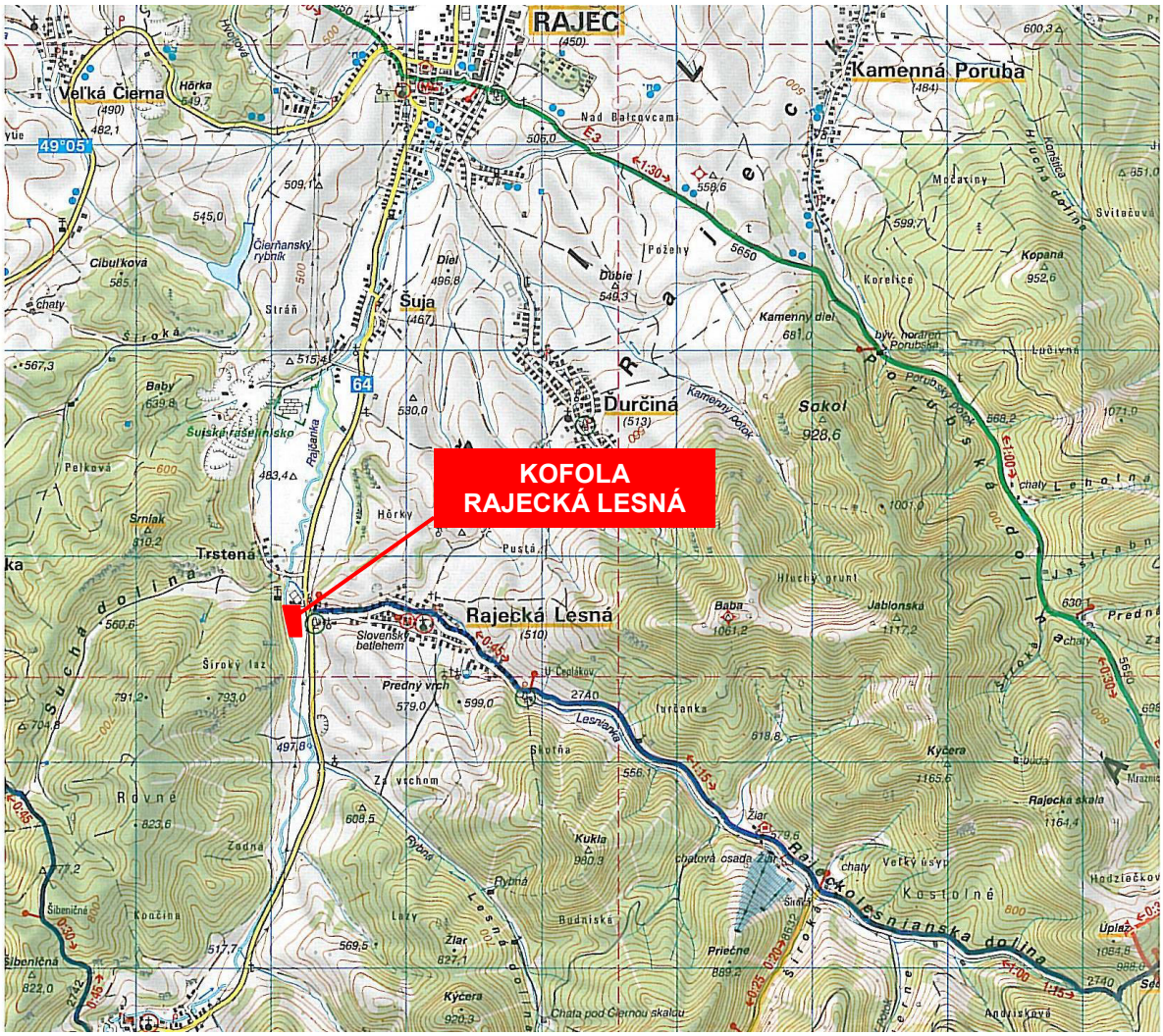

Podkladová mapa: Turistická mapa. M 1:50 000, VKÚ, a.s. Harmanec, 2006.

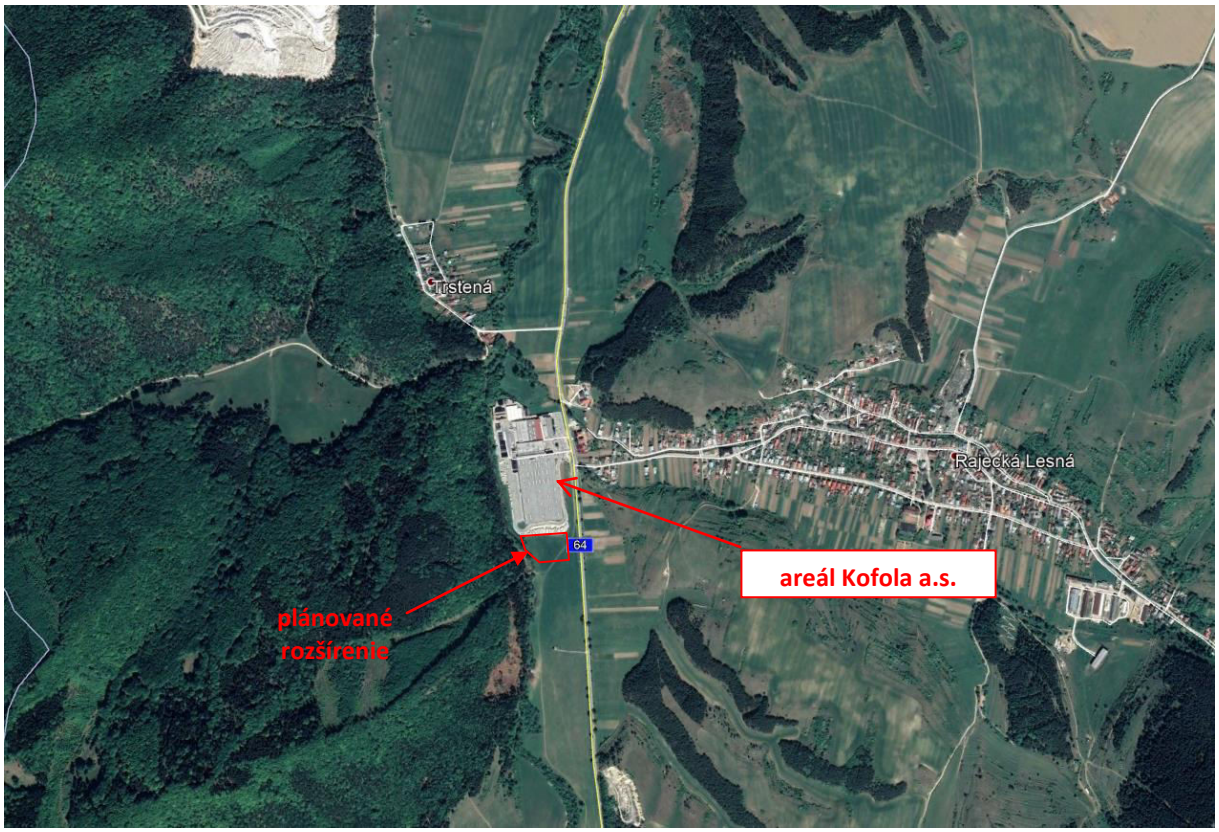

Zdroj: google.earth.com

2 OPIS TECHNICKÉHO A TECHNOLOGICKÉHO RIEŠENIA VRÁTANE POŽIADAVIEK NA VSTUPY A ÚDAJOV O VÝSTUPOCH

2.1 TECHNICKÉ A TECHNOLOGICKÉ RIEŠENIE

Predmetom oznámenia o zmene je prístavba skladu a čiastočná prestavba existujúceho objektu (v dotknutej časti prístavbou), komunikácii a inžinierskych sietí v areáli KOFOLA Rajecká Lesná, ktorý bude zabezpečovať vytvorenie nových skladových (prípadne výrobných) priestorov pre potreby investora. Objekt bude po vybudovaní dopĺňať požadované komplexné funkcie jestvujúcich prevádzkových a technických objektov areálu.

Základné údaje o stavbe:

Celková plocha areálu Kofola – súčasnosť:	73080 m^2
Celková riešená plocha v rámci areálu:	14556 m^2
Plocha nových stavebných objektov:	4232 m^2
Zastavaná plocha objektu skladu:	4232 m^2

Hlavnou charakteristikou stavby je návrh prístavby objektu skladu k hlavnej výrobnej hale v mieste existujúcich komunikácii areálu, ktorý svojou funkciou a prevádzkovými možnosťami bude slúžiť pre rozšírenie skladových kapacít hotových výrobkov.

Objekt sa navrhuje ako jednopodlažný, v celom objeme. V 1.NP – prízemie umiestnený veľkokapacitný sklad hotových výrobkov, skladovaných na euro-paletách do výšky, v maximálne troch úrovniach, požadovaná výška 5,6m vrátane manipulačnej rezervy.

V dispozícii podlažia je možné umiestniť základné a doplnkové funkcie priestorov a objektu – technické a technologické vybavenie.

Základná nosná konštrukcia železobetónová, opláštenie sendvičovými panelmi.

Nový skladový objekt rieši nedostatočné kapacity pre skladovanie hotových výrobkov, ktoré sú v súčasnosti umiestnené v hlavnej výrobnej hale, resp. mali byť vo forme prestrešenia v severnej časti areálu. Uvedené prestrešenie bolo predmetom oznámenia o zmene v zisťovacom konaní v roku 2019, na ktoré bolo vydané rozhodnutie OÚ v Žiline pod č. OU-ZA-OSZP3-2020/006024-016 zo dňa 30.11. 2020.

Hala bude riešená ako prístavba k stávajúcej skladovej hale, bude sa však jednať o výškovo menšiu budovu s iným spôsobom skladovania s nasledovnými detailmi:

- 1 a 2 nakladacie rampy/dokovacie stanice v novej časti skladu, s tým, že presný počet bude stanovený podľa možnosti nájazdu a dostupnosti umiestnenia rampy, je možný variant i bez rampy,
- vstupy do nového skladu z priestoru súčasného skladu, rovnaký otvor bude kopírovaný i do nového skladu (je to jediný vstup pre technológie), ďalšie vstupy len výhradne osobné a podľa požiarneho nariadenia,
- riešenie vnútropodnikovej/areálovej dopravy, vrátane nájazdu na nákladné rampy a rozšírenie spevnených odstavných a komunikačných plôch pre kamióny,
- premiestnenie a rozšírenie kanalizácie dažďovej vody, premiestnenie požiarnej nádrže,
- spôsob skladovania max. 3 palety nad sebou, tzn. zaťaženie podlahy pre 3 palety,
- strešne svetlíky,
- strešne statické dimenzovanie pre výhľadové umiestnenie fotovoltickej elektrárne alebo zelenej strechy,
- riešenie osvetlenie objektu, wifi pokrytie skladu,
- priestor bude bez expedičného zázemia, rovnako tak bez toaliet a rozvodov vody,
- teplotné dimenzovanie (UK) pre skladovanie je 8º C, napojenie na jestvujúce/existujúce systémy vykurovania veľkého skladu,
- v exteriéri bude riešené premiestnenie vonkajšieho osvetlenia areálu vrátane prívodu pre nabíjanie „príslušenstva“ nákladných automobilov, úpravu a umiestnenie plotu, vrátane infra-závor, prípadná náhradná výsadba,
- súčasťou bude aj prekládka vedenia vysokého napätia v blízkosti skladu – je riešené aj v projekte Križovatky a parkoviska,
- Výstavba bude realizovaná za plnej prevádzky závodu. Preto je nutné vytvoriť plán realizácie výstavby bez obmedzenia prevádzky.

Hala bude založená na veľkopriemerových pilótach, ktoré budú prepojené so základovými kalichmi. Do nich sa nakotia ŽB prefabrikované stĺpy, ktoré spolu s prievlakmi a stužidlami budú tvoriť nosnú konštrukciu haly. Objekt sa oplášti pomocou PUR sendvičových panelov hr. 120mm. Sokel sa zateplí extrudovaným polystyrénom. Strešná konštrukcia bude plochá strecha s atikou. Na streche budú osadené svetlíky a vrstvy extenzívnej zelenej strechy. Podlaha v hale bude pancierová so vsypom. Doska bude z drátkobetónu s fóliovou hydroizoláciou a geotextíliou. Okná a dvere vo fasáde budú hliníkové s izolačným sklom (predpoklad dvojsklo).Do haly sú navrhnuté 2 sekčné premyslené vráta so zateplenou lamelou (Un max =1,7 W/(m2.K).

Napojenie na inžinierske siete

Všetky potrebné inžinierske siete pre zabezpečenie činností v novej prístavbe skladovej haly sú dostupné v bezprostrednej blízkosti v areáli navrhovateľa. Väčšinou sú riešené iba predĺženia jestvujúcich prípojok.

Elektrická energia

Navrhovaný objekt bude vybavený len osvetlením a zásuvkovými rozvodmi. Napojenie bude riešené z jestvujúcich elektrických rozvodov.

Voda

Napojenie novej skladovej haly je navrhnuté vodovodnou prípojkou z existujúceho potrubia areálového vodovodu.

Splašková kanalizácia

Zmena nemení celkovú koncepciu odvádzania splaškových vôd z dotknutého areálu. Splaškové vody zo sociálnych zariadení a oplachu a sanitácie technológie sú zaústené do splaškovej kanalizácie, ktorá je vedená do ČOV v Rajci.

Dažďová kanalizácia

Súčasný stav – Jestvujúce spevnené plochy a účelové komunikácie sú odkanalizované s prečistením v ORL a prostredníctvom dažďových vpustí sú prečistené vody odvedené do recipienta – rieky Rajčanka. Dažďové vody zo striech sú odvedené dažďovou kanalizáciou za ORL do rieky Rajčanka.

Rovnakým spôsobom budú odvedené aj dažďové vody z nových spevnených plôch. Dažďové vody zo strechy prístavby skladovej haly budú odvedené rovnako dažďovou kanalizáciou do rieky Rajčanka.

2.2 POŽIADAVKY NA VSTUPY

2.2.1 Záber pôdy

V katastri nehnuteľností sú 3 parcely KNC č. 3657, 3658 a 3659 tvoriace rozšírenie evidované ako orná pôda v 6. triede kvality (BPEJ 0811002), ktorá je zaradená medzi chránené pôdy v rámci katastrálneho územia. Zvyšok areálu rozšírenia tvorí ostatná plocha a zastavané plochy a nádvoria. Vzhľadom k polohe a charakteru dotknutej lokality dochádza realizáciou zámeru k záberu poľnohospodárskej pôdy (PP), ktorá sa v súčasnosti na poľnohospodárske účely prakticky nevyužíva. Na základe uvedeného bude nutné podať žiadosť o rozhodnutie pre odňatie predmetnej poľnohospodárskej pôdy z poľnohospodárskeho fondu natrvalo v zmysle zákona č. 220/2004 Z.z. o ochrane a využívaní poľnohospodárskej pôdy.

Obr. 2 Bonitné pôdno-ekologické jednotky v riešenom území

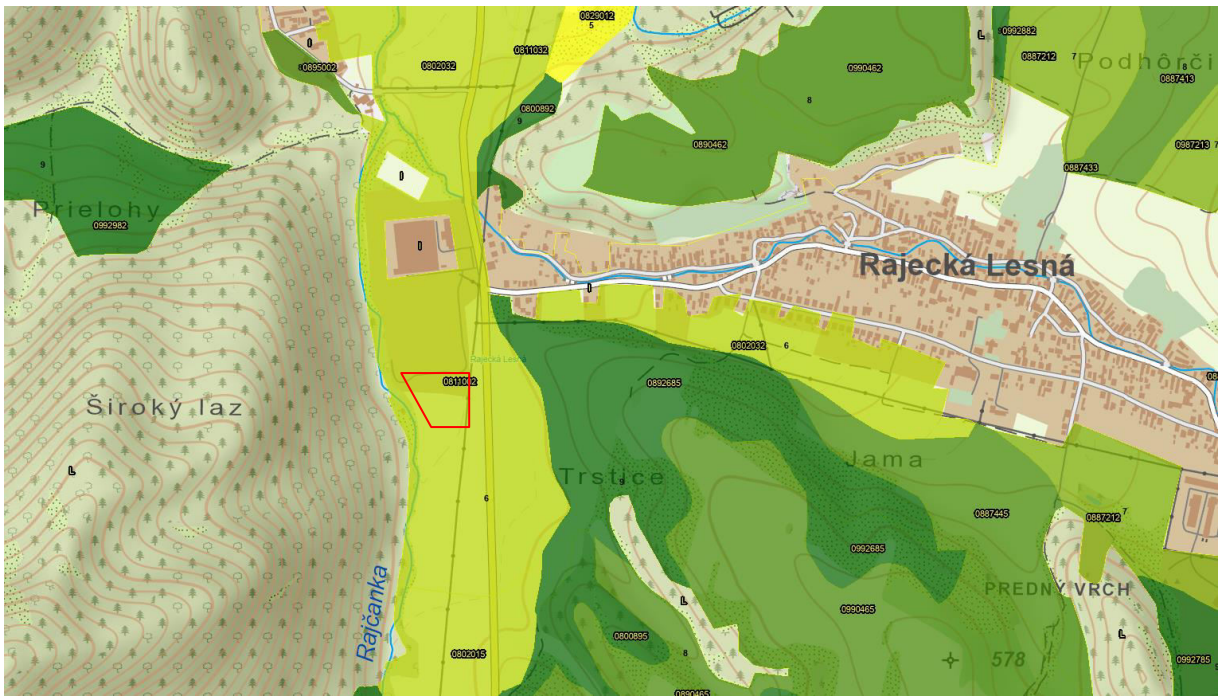

zdroj: www.portal.vupop.sk

2.2.2 Nároky na zastavané územie

Posudzovaná zmena navrhovanej činnosti nemá nároky na asanáciu žiadnych objektov. Vplyvom výstavby skladovej haly bude čiastočne odstránená súčasná odstavná plocha. Táto bude nahradená novou odstavnou plochou južne od navrhovanej prístavby skladovej haly.

Nové stavebné objekty si vyžiadajú prekládku existujúceho vzdušného vedenia VN SSE 22 kV.

2.2.3 Spotreba vody

V súvislosti s navrhovanou činnosťou vzniká potreba vody iba počas výstavby stavebných objektov, ktorá bude pokrytá zo zdrojov dodávateľa stavby, resp. z jestvujúceho areálového vodovodu. Nároky na vodu vznikajú iba pre požiarne potreby, ktoré budú pokryté z jestvujúcich rozvodov priemyselného areálu.

2.2.4 Energetické zdroje

Zdroj tepla

Nová skladovacia hala bude temperovaná plynovými žiaričmi typu Sahara ako je to v jestvujúcej výrobnej hale. Primárnym zdrojom tepla je jestvujúca plynová kotolňa.

Elektrická energia

Elektrická energia bude využívaná na osvetlenie skladu a spevnených plôch a na pripojenie drobných elektroprístrojov. Osvetlenie bude navrhnuté tak, aby nedochádzalo k svetelnému obťažovaniu najbližších obytných domov.

Presné parametre osvetlenia budú spracované v rámci projektovej dokumentácie.

2.2.5 Surovinové zdroje

Nároky na suroviny a materiály sa koncentrujú iba pre obdobie výstavby a súvisia priamo so stavebnými prácami, t.j. oceľovými konštrukciami, plechmi a pod. Zloženie a množstvo bude špecifikované v dokumentácii pre stavebné povolenie.

Počas prevádzky sa počíta s materiálmi na údržbu objektov.

2.2.6 Dopravná a iná infraštruktúra

Súčasný stav

Výrobný areál spoločnosti Kofola a.s. je dopravne napojený stykovou križovatkou priamo na cestu I/64. V areáli je vybudovaná sústava účelových komunikácií s parkoviskom pre osobné vozidlá pred recepciou a odstavnou plochou v južnej a východnej časti areálu. Celý dopravný systém bol vybudovaný v rámci výstavby novej výrobno-skladovej haly z roku 2009. Súčasná intenzita nákladnej dopravy, ktorá súvisí s činnosťou navrhovateľa je na úrovni 50 nákladných vozidiel denne.

Navrhovaný stav

V súčasnosti navrhovateľ realizuje nové parkovacie miesta umiestnené pozdĺž východného okraja výrobného areálu. Toto riešenie bolo predmetom navrhovanej činnosti z roku 2022 pod názvom „Úprava križovatky a parkovacích plôch spoločnosti Kofola, Rajecká Lesná“ Súčasťou uvedeného projektu je aj rekonštrukcia križovatky s cestou I/64 a III/2111 na križovatku priesečnú. V rámci predkladanej zmeny dôjde taktiež k zvýšeniu počtu parkovacích stojísk z pôvodne navrhovaných 91 PM na 150 PM.

Rozšírenie výrobného areálu už bude využívať dané dopravné riešenie, ktoré zvýši bezpečnosť v kontakte s cestou I/64. V predkladanej zmene navrhovanej činnosti bude jestvujúca odstavná

plocha v južnej časti výrobnej haly posunutá južným smerom, nakoľko na jej mieste bude realizovaná prístavba skladovej haly.

V súvislosti s predloženou zmenou navrhovanej činnosti sa intenzita dopravy nezvýši.

2.2.7 Nároky na pracovné sily

Výstavbu navrhovanej stavby bude realizovať vybraný dodávateľ, disponujúci potrebnou kapacitou zamestnancov v požadovanej profesijnej skladbe. Za súčasného stavu poznania nie je možné odhadnúť počet pracujúcich na stavbe.

Posudzovaná činnosť predstavuje vybudovanie nových priestorov pre skladovanie, ktoré nahradia súčasné nevyhovujúce priestory na skladovanie, preto si navrhovaná stavba nevyžiada žiadne nové pracovné miesta.

2.3 ÚDAJE O VÝSTUPOCH

2.3.1 Zdroje znečisťovania ovzdušia

Súčasný stav

Navrhovaná činnosť bude vplývať na ovzdušie iba počas výstavby. Nový objekt bude vykurovaný, resp. temperovaný plynovými žiaričmi typu Sahara, podobne ako je tomu v jestvujúcej výrobnej hale. V prístavbe skladovej haly nebude umiestnená žiadna výrobná technológia, ktorá by mala vplyv na kvalitu ovzdušia, resp. produkciu emisií znečisťujúcich látok.

Počas výstavby budú vplývať na okolité ovzdušie stavebné mechanizmy a motorové vozidlá jednak výfukovými plynmi zo spaľovania motorovej nafty, emisiami prepravovaných práškových stavebných materiálov (stavebné konštrukcie, cement, omietkové zmesi, piesok, plechy a pod.) a tiež emisiami prachu pohybom vozidiel po komunikáciách.

V zmysle prílohy č. 1 Vyhlášky MŽP SR č. 248/2023 Z.z. je spoločnosť Kofola a.s. zakategorizovaná nasledovne:

1.1.2 Technologické celky obsahujúce stacionárne zariadenia vrátane plynových turbín a stacionárnych piestových spaľovacích motorov s nainštalovaným súhrnným menovitým tepelným príkonom väčším alebo rovnajúcim sa 0,3 až do 50 MW. - ako stredný zdroj znečisťovania ovzdušia.

Zdrojom znečisťovania ovzdušia je zariadení na spaľovanie zemného plynu. Spoločnosť Kofola as.s za rok 2022 vypustila nasledovné množstvo znečisťujúcich látok (v t/rok):

TZL – 0,0559
SO_2 – 0,006
NO_x – 1,089
CO – 0,440
TOC – 0,073

Výstavbou skladovej haly sa kategorizácia zdroja znečisťovania ani množstvo emisií znečisťujúcich látok nezmení.

2.3.2 Odpadové vody

Jestvujúci stav

Zrážkové vody zo striech a spevnených plôch sú odvádzané zbernými žľabmi do odlučovačov (KL 125/2, AS TOP 80 DF/r, AS TOP 65 DF/r) ropných látok a následne do recipienta Rajčanky.

Odpadové vody z výroby a sociálnych zariadení sú odvádzané sústavou prečerpávacich šácht, kde sú zbavené mechanických nečistôt, ktoré sú zachytávané na sitách. Po odstránení mechanických nečistôt je odpadová voda prečerpaná do retenčnej nádrže kde je za nepretržitého miešania

odvádzané do verejnej kanalizácie napojenej na čistiareň odpadových vôd v Rajci. Limity vypúšťaných odpadových vôd sú zmluvne dohodnuté s prevádzkovateľom čistiarne odpadových vôd a sledované 4 krát za mesiac nepravidelnými odbermi vzoriek.

Nový stav

V súvislosti s výstavbou skladovej haly a spevnených plôch budú vznikať iba dažďové vody zo striech a spevnených plôch. Odvodnenie striech aj nových spevnených plôch bude identické so súčasným stavom, t.j. areálovou dažďovou kanalizáciou do rieky Rajčanka. Vody zo spevnených odstavných plôch budú pred zaústením do Rajčanky cez ORL.

2.3.3 Odpady

V zmysle Vyhlášky MŽP SR č. 365/2015 Z.z., ktorou sa ustanovuje Katalóg odpadov, sa predpokladá v období výstavby a počas prevádzky vznik odpadov uvedených v tab.1 - 2.

Tab.1 Predpokladané druhy odpadov vznikajúcich pri výstavbe nových objektov

Číslo druhu odpadu	Názov druhu odpadu	Kategória odpadu
08 01 11	odpadové farby a laky obsahujúce organické rozpúšťadlá alebo iné nebezpečné látky	N
08 01 12	odpadové farby a laky iné ako uvedené v 08 01 11	O
15 01 01	Obaly z papiera a lepenky	O
15 01 02	Obaly z plastov	O
15 02 02	Absorbenty, filtračné materiály vrátane olejových filtrov inak nešpecifikovaných, handry na čistenie, ochranné odevy kontaminované nebezpečnými látkami	N
15 01 10	obaly obsahujúce zvyšky nebezpečných látok alebo kontaminované nebezpečnými látkami	N
17 01 01	betón	O
17 01 02	tehly	O
17 01 03	Obkladačky, dlaždice , keramika	O
17 01 07	zmesi betónu , tehál, obkladačiek, dlaždíc a keramiky iné ako uvedené v 17 01 06	O
17 02 01	drevo	O
17 02 02	sklo	O
17 02 04	sklo, plasty a drevo obsahujúce nebezpečné látky alebo kontaminované nebezpečnými látkami	
17 02 03	plasty	O
17 04 05	železo a oceľ	O
17 04 11	káble iné ako uvedené v 17 04 10	O
17 05 06	výkopová zemina iná ako uvedená v 17 05 05	O
17 06 04	Izolačné materiály	O
17 09 04	Zmesový odpad zo stavieb a demolácii	O
20 01 01	papier a lepenka	O
20 03 01	zmesový komunálny odpad	O

Spoločnosť Kofola a.s. v zmysle vydaného rozhodnutia OÚ OSŽP Žilina č. OU-ZA-OSŽP3-2021/016128-002/Deb zo dňa 01.04. 2021 udelený súhlas na nakladanie s nebezpečnými odpadmi. Nižšie uvedené odpady sa viažu na celú prevádzku a vychádzajú zo súčasného stavu. Vplyvom prevádzky novej skladovej haly sa druhy produkovaných odpadov nezmenia.

Tab.2 Predpokladané druhy odpadov vznikajúcich počas prevádzky

p.č.	Katal.číslo	Názov odpadu	Kategória
1.	15 01 01	Obaly z papiera a lepenky	O
2.	15 01 02	Obaly z plastov	O
3.	15 01 03	Obaly z dreva	O
4.	15 01 06	Zmiešané obaly	O
4.	20 03 01	Zmesový komunálny odpad	O

p.č.	Katal.číslo	Názov odpadu	Kategória
5.	07 01 04	Iné organické rozpúšťadlá, premývacie kvapaliny a matečné luhy	N
6.	08 03 17	odpadový toner do tlačiarne obsahujúci nebezpečné látky	N
7.	13 01 10	nechlórované minerálne hydraulické oleje	N
8.	13 02 05	nechlórované minerálne motorové, prevodové a mazacie oleje	N
9.	13 02 06	syntetické motorové, prevodové a mazacie oleje	N
10.	13 05 02	kaly z odlučovačov oleja z vody	N
11.	13 05 06	olej z odlučovačov oleja z vody	N
12.	13 05 07	voda obsahujúca olej z odlučovačov oleja z vody	N
13.	15 01 10	obaly obsahujúce zvyšky nebezpečných látok alebo kontaminované nebezpečnými látkami	N
14.	15 02 02	absorbenty, filtračné materiály vrátane olejových filtrov inak nešpecifikovaných, handry na čistenie, ochranné odevy kontaminované nebezpečnými látkami	N
15.	16 01 07	Olejové filtre	N
16.	16 01 14	nemrznúce kvapaliny obsahujúce nebezpečné látky	N
17.	16 02 11	vyradené zariadenia obsahujúce chlórfluórované uhľovodíky, HCFC, HFC	N
18.	16 02 13	vyradené zariadenia obsahujúce nebezpečné časti [*]) iné ako uvedené v 16 02 09 až 16 02 12	N
19.	16 05 06	laboratórne chemikálie pozostávajúce z nebezpečných látok alebo obsahujúce nebezpečné látky vrátane zmesí laboratórnych chemikálií	N
20.	16 06 01	Olovené batérie	N
21.	16 10 01	vodné kvapalné odpady obsahujúce nebezpečné látky	N
22.	19 08 13	kaly obsahujúce nebezpečné látky z inej úpravy priemyselných odpadových vôd	N
23.	20 01 21	Žiarivky a iný odpad obsahujúci ortuť	N
24.	20 01 23	vyradené zariadenia obsahujúce chlórfluórované uhľovodíky	N
25.	20 01 35	vyradené elektrické a elektronické zariadenia iné ako uvedené v 20 01 21 a 20 01 23, obsahujúce nebezpečné časti [*])	N

Z titulu výstavby a prevádzky novej skladovej haly sa štruktúra produkovaných odpadov nezmení, je predpoklad, že sa nezmení ani množstvo týchto odpadov, nakoľko sa pomerná časť skladovaných výrobkov presunie z provizórnych skladovacích priestorov.

Podľa hlásenia za rok 2022 spoločnosť Kofola a.s. vyprodukovala celkovo 585,52 t odpadu, z toho na odpady kategórie „N“ pripadalo 17,97 t, t.j. cca 3,07 % z celkové objemu vyprodukovaného odpadu.

Spôsob nakladania s odpadmi

Obdobie výstavby

Vážnu pozornosť bude potrebné venovať nakladaniu s nebezpečným odpadom. Nakladanie s týmto odpadom je potrebné riadiť v zmysle právnych predpisov v odpadovom hospodárstve, hlavne v zmysle zákona č. 79/2015 Z.z. o odpadoch a o zmene a doplnení niektorých zákonov. Keďže je malá pravdepodobnosť zhodnotenia tohto odpadu, bude musieť byť po úprave uložený na skládke. V tejto súvislosti budú musieť byť urobené analýzy v zmysle smernice rady č. 99/31/ES z 26.apríla 1999 o skládkach odpadov a na ich základe rozhodnúť o uložení odpadu na skládke pre nebezpečné alebo nie nebezpečné odpady, pričom sa bude musieť zvážiť potreba jeho stabilizácie.

Na nakladanie s niektorými druhmi odpadov je nevyhnutné osloviť firmu s autorizáciou (napr. ropné látky).

Obdobie prevádzky

Všeobecne nakladanie s odpadmi sa musí riadiť platnou právnou úpravou na úseku odpadového hospodárstva, ktorá požaduje predchádzať vzniku odpadov a obmedzovať ich množstvo, ako i odpady zhodnocovať recykláciou a opätovným využitím. Zneškodňovanie odpadov spôsobom, ktorý

neohrozuje zdravie ľudí a nepoškodzuje životné prostredie je možné vtedy, ak sa nedá použiť iný, vhodnejší spôsob nakladania s odpadmi. Z uvedeného vyplýva, že zneškodňovanie odpadov skládkovaním by mal byť posledný spôsob, ako sa bude s odpadmi nakladať. Nové prevádzky/zariadenia bude potrebné zapojiť do režimu separovania odpadov, ktoré je možné ďalej zhodnotiť – papier, kartón, PET fľaše, iné plasty, železný šrot. Tieto využiteľné druhy odpadov budú odovzdávané oprávneným organizáciám na zhodnotenie.

Prvoradé úlohy pri zahájení prevádzky z pohľadu zabezpečenia odpadového hospodárstva sú:

- zavedenie systému odpadového hospodárstva, oddelené zhromažďovanie vznikajúcich odpadov
- uzatvorenie zmluvy so spoločnosťou zabezpečujúcou odber a následné zhodnotenie prípadne zneškodnenie odpadov
- viesť evidenciu vznikajúcich odpadov a v súlade s platnými predpismi, spracovať a v termíne zaslať na príslušný úrad (OU OSŽP Žilina) ohlásenie o vzniku odpadu a nakladaní s ním

Všetky vyššie uvedené požiadavky si navrhovateľ Kofola a.s. zákonne plní. Komunálny odpad (200301) je zhromažďovaný v kontajneroch na KO a zneškodňovaný v súlade so všeobecne záväzným nariadením obce Rajecká Teplá č.1/2016 o nakladaní s komunálnymi odpadmi a drobnými stavebnými odpadmi na území obce Rajecká Lesná. V obci je zavedený v zmysel VZN č. 1/2016 aj separovaný zber odpadov.

2.3.4 Zdroje hluku a vibrácií

Zdrojom hluku v posudzovanom území je predovšetkým automobilová doprava na ceste I/64. Na celkovej hlukovej situácii územia sa menšou mierou podieľajú aj stacionárne zdroje hluku samotného priemyselného komplexu Kofola, a.s. V súčasnosti sú v areáli hlavnými zdrojmi hluku nasledovné zariadenia:

- Klimatizačná jednotka
- Kotolňa
- Odsávanie strešné ventilátory
- Kompresorovňa

Je potrebné uviesť, že väčšina relevantných zariadení generujúcich hluk je umiestnená v prevádzkovej časti priemyselnej haly. Tieto sú umiestnené v západnej časti objektu v dostatočnej vzdialenosti od obytných objektov.

V súvislosti s navrhovanými zmenami sa hluková situácia v areáli závodu ani v jeho okolí oproti súčasnej situácii nezmení. Zdrojom hluku je iba manipulácia s paletami s obalmi, ktorá sa bude vykonávať vysokozdvižnými vozíkmi. vzhľadom na umiestnenie nových skladových priestorov v južnej časti areálu sú prejavy hluku na vonkajšie prostredie prakticky vylúčené.

Mobilné zdroje hluku predstavuje hlavne nákladná doprava. Nárast hlukovej záťaže v súvislosti s nárastom intenzity dopravy sa neočakáva, nakoľko výstavbou nových skladových priestorov sa intenzita nákladnej dopravy nezmení. V súvislosti s predchádzajúcim rozšírením priemyselného areálu bola za účelom ochrany priľahlej zástavby vybudovaná na ceste I/64 protihluková clona.

Intenzitou hlukového zaťaženia bude kritickejšie obdobie výstavby navrhovanej stavby, ktoré bude spojené s prejazdmi nákladných vozidiel prepravujúcich stavebné konštrukcie a materiály. Ďalším zdrojom hluku budú samotné stavebné práce, ktoré sú časovo obmedzené na niekoľko týždňov, nakoľko sa jedná o jednoduché konštrukcie.

Na základe platnej legislatívy je nutné dodržať najvyššie prípustné limity hluku v pracovných dňoch od 07:00 do 21:00 hod. a v sobotu od 08:00 do 13:00 hod. Pri hodnotení hluku zo stavebnej činnosti vo vonkajšom prostredí sa posudzovaná hodnota stanovuje pripočítaním korekcie K = (-10) dB k

ekvivalentnej hladine A zvuku v uvedených časových intervaloch. V týchto časových intervaloch sa neuplatňujú korekcie pre stanovenie posudzovaných hodnôt hluku vo vonkajšom prostredí.

2.3.5 Zdroje žiarenia, tepla a zápachu

Navrhovaná činnosť nie je zdrojom žiadneho tepla, zápachu ani žiarenia.

3 PREPOJENIE S OSTATNÝMI PLÁNOVANÝMI A REALIZOVANÝMI ČINNOSŤAMI V DOTKNUTOM ÚZEMÍ A MOŽNÉ RIZIKÁ HAVÁRIÍ VZHĽADOM NA POUŽITÉ LÁTKY A TECHNOLÓGIE

Výstavba skladových priestorov nadväzuje na rozvoj priemyselného areálu spoločnosti Kofola a.s. v Rajeckej Lesnej, ktorého najväčší rozvoj bol zaznamenaný po roku 2009, kedy bola daná do prevádzky nová výrobno-skladová hala. nové priestory na skladovanie budú využívať jestvujúcu infraštruktúru, ktorá bola predmetom posúdenia podľa zákona č. 24/2006 Z.z. v roku 2008, 2013 a 2020. Najnovšou zmenou je úprava križovatky a parkovacích plôch, ktorá bola predmetom zisťovacieho konania v roku 2022.

Na základe analýzy vplyvov výstavby a prevádzky neočakávame pri bežnej prevádzke významné nepredvídané riziká, ktoré by mohli ohroziť zdravie ľudí alebo poškodiť životné prostredie.

Vzhľadom na stavebné a technicko-bezpečnostné zabezpečenie navrhovanej činnosti, ako aj jej prevádzkové podmienky v stave štandardnej prevádzky, možno konštatovať, že budú v maximálnej miere eliminované riziká vzniku prevádzkových nehôd, havárii, mimoriadnych udalostí s možnými nepriaznivými vplyvmi na zdravie človeka a okolité ŽP.

Jediným závažným rizikom stavby je vznik požiaru v skladovacom objekte, v tej súvislosti bude projekt posúdený aj zo strany protipožiarnej ochrany.

4 DRUH POŽADOVANÉHO POVOLENIA NAVRHOVANEJ ČINNOSTI PODĽA OSOBITNÝCH PREDPISOV

Územné rozhodnutie a stavebné povolenie v zmysle zákona 50/1976 Zb. o územnom plánovaní a stavebnom poriadku v znení noviel.

5 VYJADRENIE O PREDPOKLADANÝCH VPLYVOCH ZMENY NAVRHOVANEJ ČINNOSTI PRESAHUJÚCICH ŠTÁTNE HRANICE

Výstavba ani prevádzka činnosti „Skladová hala-2022 a spevnená plocha Juh výrobný závod Kofola“ nebude mať vplyv na životné prostredie presahujúci štátne hranice, nakoľko vzdialenosť parkovacieho objektu od hraníc s Českej republiky je 37 km a Poľskej republiky 46 km.

6 ZÁKLADNÉ INFORMÁCIE O SÚČASNOM STAVE ŽIVOTNÉHO PROSTREDIA DOTKNUTÉHO ÚZEMIA VRÁTANE ZDRAVIA ĽUDÍ

6.1 GEOMORFOLOGICKÉ POMERY

Podľa geomorfologického členenia (Mazúr, Lukniš, 1980) spadá záujmové územie do Fatransko-Tatranskej oblasti, na okraj južnej časti geomorfologického celku Žilinskej kotliny a oddielu Rajecká kotlina. Jedná sa o úzku aluviálnu nivu rieky Rajčanka, ktorá na západnom okraji prechádza na silne

členitý reliéf krídiel brachyvrásových štruktúr v mezozoických karbonatických útvaroch. Nadmorská výška danej oblasti je od 450 do 700 m n.m.

6.2 HORNINOVÉ PROSTREDIE

Záujmové územie sa nachádza na severovýchodnom okraji Strážovských vrchov. Na geologickej stavbe územia sa podieľajú sedimenty mezozoika a kvartéru.

Mezozoikum

Predkvartérne podložie v záujmovom území tvoria dolomity stredného a vrchného triasu chočského príkrovu, ktoré sú v zóne zvetrania a miestach tektonického porušenia charakteristické rozpadom na drobné ostrohranné úlomky.

Kvartér

Kvartér záujmového územia je tvorený sedimentmi poriečnej nivy rieky Rajčanka. Povrchovú vrstvu aluviálnych sedimentov tvorí súvislá vrstva náplavových hlín s mocnosťou 0,5-1,0 m. Korytovú fáciu tvoria podložné štrkopiesčité sedimenty, z vrchnej časti zahlinené. Celková mocnosť kvartéru dosahuje 6-8 m..

Inžinierskogeologická charakteristika

V zmysle regionálnej inžinierskogeologickej rajonizácie Slovenska (M. Matula, 1985) patrí záujmové územie do rajónu údolných riečnych náplavov.

Povrchové hliny sú kategorizované ako íly piesčité (CS) a v zmysle STN 73 1001 patria do triedy F4-F6.

Štrky patria do tried G5 až G3 (GC, G-F).

Podložné horniny mezozoika zaraďujeme do triedy R3.

Geodynamické javy

V posudzovanom území nie je dokumentovaný výskyt geodynamických javov charakteru svahových pohybov. V menšej miere sa uplatňuje veterná erózia a bočná erózia povrchových tokov.

Seizmicita územia

V zmysle „Mapy seizmických oblastí“ (STN 73 0036) sa lokalita nachádza v pásme, v ktorom maximálna intenzita seizmických otrasov nepresiahne hodnotu 7° stupnice makroseizmickej intenzity MSK-64.

Ložiská nerastných surovín

V okolí sa nenachádzajú žiadne ložiská nerastných surovín, resp. chránené ložiskové územia, ktoré by boli v strete s realizáciou zámeru. Ložisko Vápenca Šuja sa nachádza mimo dosahu navrhovanej zmeny.

6.3 KLIMATICKÉ POMERY

Podľa klimatického členenia Slovenska (Atlas krajiny SR, 2002) patrí územie do mierne teplej klimatickej oblasti, okrsku M7, mierne teplého, veľmi vlhkého, vrchovinového.

Vybrané klimatické charakteristiky riešeného územia:

Priemerná ročná teplota	6 – 7 ^{o}C
Priemerná teplota v januári	-3,8 ^{o}C
Priemerná teplota v júli	16,9 ^{o}C
Priemerné ročné úhrny zrážok	800 – 900 mm
Priemerný počet letných dní	45

Priemerný počet mrazových dní 121
Priemerný počet vykurovacích dní 240- 280

6.4 HYDROLOGICKÉ POMERY

Povrchové vody

Územie patrí do povodia rieky Rajčanka, ktorá preteká cca 20 až 50 m západne od areálu závodu. Severne od výrobného areálu preteká pravostranný prítok Rajčanky Lesnianka. Hydrologické údaje sú známe iba pre rieku Rajčanka.

Tab.3 Prietokové pomery na Rajčanke

Profil	$Q_{(355)}$	$Q_{(270)}$	$Q_{(A)}$	$Q_{(1)}$
Žilina	1,070	2,220	5,200	40,000

Q(A) - priemerný ročný prietok v m^3/s
Q(1) - jednoročný prietok v m^3/s

Rajčanka je ľavostranným prítokom Váhu (priemerný prietok pod Rajeckou Lesnou je 1,82 $m^3.s-1$, plocha povodia je tu 104,0 km^2.

Vodné plochy sa ani v širšom okolí nevyskytujú.

Podzemné vody

Kolektor podzemných vôd v záujmovom území tvoria kvartérne náplavy poriečnej nivy toku Rajčanka, ktoré sú charakterizované vysokým stupňom zvodnenia. Reprezentované sú piesčitými štrkmi, ktoré sú prekryté rôzne mocnou vrstvou povodňových ílovitých hlín. Podzemná voda sa nachádza v hĺbke okolo 2 m. Priepustnosť štrkov sa najčastejšie pohybuje v rozmedzí rádov koeficienta filtrácie k_f 10^{-3}-10^{-4} m/s.

Režim podzemných vôd je ovplyvňovaný hydrologickými stavmi v rieke Rajčanka, s ktorou sú podzemné vody v hydraulickej spojitosti. Kolísanie hladiny podzemnej vody ovplyvňujú klimatické pomery a hydrologické stavy tokov. Na dotácii podzemných vôd sa okrem brehovej infiltrácie a zrážok podieľa aj prestup podzemných vôd zo svahov tvoriacich ohraničenie poriečnej nivy. Generálny smer prúdenia podzemných vôd je zhodný so smerom údolia - od juhu k severu.

Minerálne a termálne vody

V bližšom okolí posudzovanej lokality sa zdroje minerálnych a termálnych vôd nenachádzajú.

Posudzované územie je súčasťou ochranného pásma III. stupňa prírodných liečivých zdrojov v Rajeckých Tepliciach, ktoré reprezentuje infiltračnú oblasť hydrogeologickej štruktúry uvedených zdrojov. Infiltračná oblasť je budovaná stredno a vrchnotriasový-mi vápencami a dolomitmi strážovského a chočského príkrovu, ako aj nadložnými karbonatickými zlepencami paleogénu. Ochranné pásma prírodných liečivých zdrojov boli ustanovené vyhláškou Ministerstva zdravotníctva SR č. 481/2001 Z.z.

Vodohospodársky chránené územia

Do riešeného územia nezasahuje žiadne vodohospodársky chránené územie (vodo-hospodárska oblasť, ochranné pásma vodárenských zdrojov).

Územie nie je zaradené medzi zraniteľné oblasti podľa nariadenia vlády SR č. 174/2017 Z.z., ktorým sa ustanovujú citlivé oblasti a zraniteľné oblasti.

6.5 PÔDNE POMERY

Priamo dotknuté územie je tvorené iba jedným pôdnym typom – fluvizeme modálne (kultizemné) karbonátové. V celom profile je neutrálne až slabo kyslá. Obsah humusu je okolo 2,5 % do hĺbky 0,40 m, hlbšie jeho obsah klesá, rovnako ako aj obsah živín. V katastri nehnuteľností sú 3 parcely KNC č. 3657, 3658 a 3659 tvoriace rozšírenie evidované ako orná pôda v 6. triede kvality (BPEJ 0811002), ktorá je zaradená medzi chránené pôdy v rámci katastrálneho územia. Zvyšok areálu rozšírenia tvorí ostatná plocha a zastavané plochy a nádvoria.

Na fluvizem nadväzuje rozšírená rendzina typická na karbonátových horninách. Sú to zväčša silno skeletnaté, dosť často plytké (len 10-30 cm hlboké), dobre prevzdušnené pôdy, ale často trpia výsušnosťou.

6.6 FAUNA A FLÓRA

Flóra

Vegetácia územia patrí podľa fytogeografického členenia do oblasti západokarpatskej flóry (Carpaticum occidentale), obvodu predkarpatskej flóry (Praecarpaticum), okresu Strážovské vrchy. Z hľadiska potenciálnej prirodzenej vegetácie sú pre nižšie polohy (niva Rajčanky) typické lužné lesy podhorské a horské. Pre vyššie polohy sú typické bukové lesy kvetnaté a bukové lesy vápnomilné.

Reálna vegetácia územia je do značnej miery odlišná od pôvodnej, rekonštruovanej. Územie v súčasnosti predstavuje intenzívne využívanú urbanizovanú a poľnohospodársku krajinu. K významnejším biotopov posudzovaného územia patria rieka Rajčanka, zvyšok ramena Rajčanky, potok Lesnianka, zvyšky plošných mokradí popri Rajčanke, lesný porast Široký laz a rozptýlené porasty drevín mimo LP. Na ploche vymedzenej pre rozšírenie výrobného areálu sa nenachádza žiadna vegetácia, plocha je súčasťou ornej pôdy.

Fauna

Na základe členenia Slovenska (Atlas SSR, 1986) na živočíšne regióny záujmové územie územie do provincie Karpaty, oblasti Západné Karpaty, vnútorného obvodu a západného okrsku.

Vzhľadom na charakter územia a spôsob jeho využívania predpokladáme druhy viazané na poľnohospodárske kultúry, lúčne porasty, spoločenstvá krovín a lesné porasty. Rajčianka a jej prítoky obývajú spoločenstvá viazané na vodné toky a brehové porasty, zastúpené sú aj synantropné zoocenózy ľudských sídiel. Vzhľadom na charakter krajiny s prechodom medzi lesným a lúčnym typom, významné zastúpenie majú živočíchy vyhľadávajúce ekotóny. Výskyt rýb je viazaný na Rajčanku a jej prítoky. Z obojživelníkov bol zaznamenaný výskyt napr. kunky žltobruchej (*Bombina variegata*). Najhojnejšie zastúpenou skupinou živočíchov v riešenom území sú vtáky, ktoré obývajú všetky typy biotopov. Kriačiny a skupiny stromov mimo lesa predstavujú biotopy viacerých druhov strakoša (*Lanius sp*.) a penice (*Sylvia sp*.), kolibkárika čipkavého (*Phylloscopus collybita*), strnádky žltej (*Emberiza citrinela*), slávika červienky (*Erithacus rubecula*) a ďalších. Pre prostredie lúk sa uvádzajú druhy pŕhľaviar červenkastý (*Saxicola rubetra*), viaceré druhy stehlíka (*Carduelis sp*.). V blízkosti ľudských sídel sa uplatňujú urbánne a suburbánne druhy vrabec domový (*Passer domesticus*), belorítka domová (*Delichon urbica*), žltochvost domový (*Phoenicurus ochruros*), straka obyčajná (*Pica pica*). Tečúce vody a pobrežné porasty Studeného potoka a jeho prítokov sú hniezdnym biotopom druhov: trasochvost biely (*Motacilla alba*), vodnár potočný (*Cinclus cinclus)*. Zastúpené sú aj lesné druhy: kukučka jarabá (*Cuculus canorus*), ďateľ veľký (*Dendrocopos major*), králiček zlatohlavý (*Regulus regulus*), králiček ohnivohlavý (*Regulus ignicapillus*), sojka škriekavá (*Garrulus glandarius*), krkavec čierny (Corvus corax), pinka lesná (*Fringilla coelebs*).

Bežne rozšírené v rôznych typoch biotopov sú oriešok hnedý (*Troglodytes troglodytes*), viaceré druhy drozdov (*Turdus sp*.) a sýkoriek (*Parus sp*.).

Z cicavcov sa v biotopoch lesa vyskytuje najmä jeleň európsky (*Cervus elaphus*), líška hrdzavá (*Vulpes vulpes*), kuna hôrna (*Martes martes*), hranostaj čiernochvostý (*Mustela erminea*), lasica obyčajná (*Mustela nivalis*), piskor lesný (*Sorex araneus*), plch lieskový (*Muscardinus avellanarius*), veverica stromová (*Sciurus vulgaris*). V biotopoch s prechodom do nelesnej krajiny v podhorí sa vyskytuje srnec hôrny (*Capreolus capreolus*), sviňa divá (*Sus scrofa*) a veľké šelmy (medveď hnedý, vlk dravý). V blízkosti chát sa dá predpokladať výskyt synantropných druhov cicavcov napr. myš domová (*Mus musculus*).

Významné migračné koridory živočíchov

V rámci riešeného územia možno vyčleniť hydrický migračný koridor, ktorý predstavuje Rajčanka vrátane jej prítokov. Tento plní funkciu migračného koridoru pre ichtyofaunu. Vodný tok so sprievodnou brehovou vegetáciou zabezpečuje podmienky pre migráciu semiakvatických cicavcov (vydra riečna) a vtákov viazaných stanovištne na biotop tečúcich vôd a brehových porastov.

6.7 CHRÁNENÉ ÚZEMIA

Územná ochrana prírody

Priamo do riešeného územia nezasahuje žiadne chránené územie, resp. ochranné pásmo prvkov národnej príp. európskej sústavy chránených území. V zmysle zákona č. 543/2002 Z.z. o ochrane prírody a krajiny v platnom znení tu platí 1. stupeň ochrany.

NATURA 2000

Severne od lokality bez priameho kontaktu (1,5 km) sa na rozhraní k.ú. Šuja a Rajeckej Lesnej nachádza prírodná rezervácia Šujské rašelinisko, kde platí IV. stupeň ochrany. Zároveň je súčasťou územia európskeho významu v rámci NATURA 2000 SKUEV0255. Hranica chráneného vtáčieho územia SKCHVU013 Malá Fatra je vzdialená cca 1,7 km východne.

Obr.3 Umiestnenie posudzovanej lokality vo vzťahu k chráneným územiam (zdroj: http://webgis.biomonitoring.sk/)

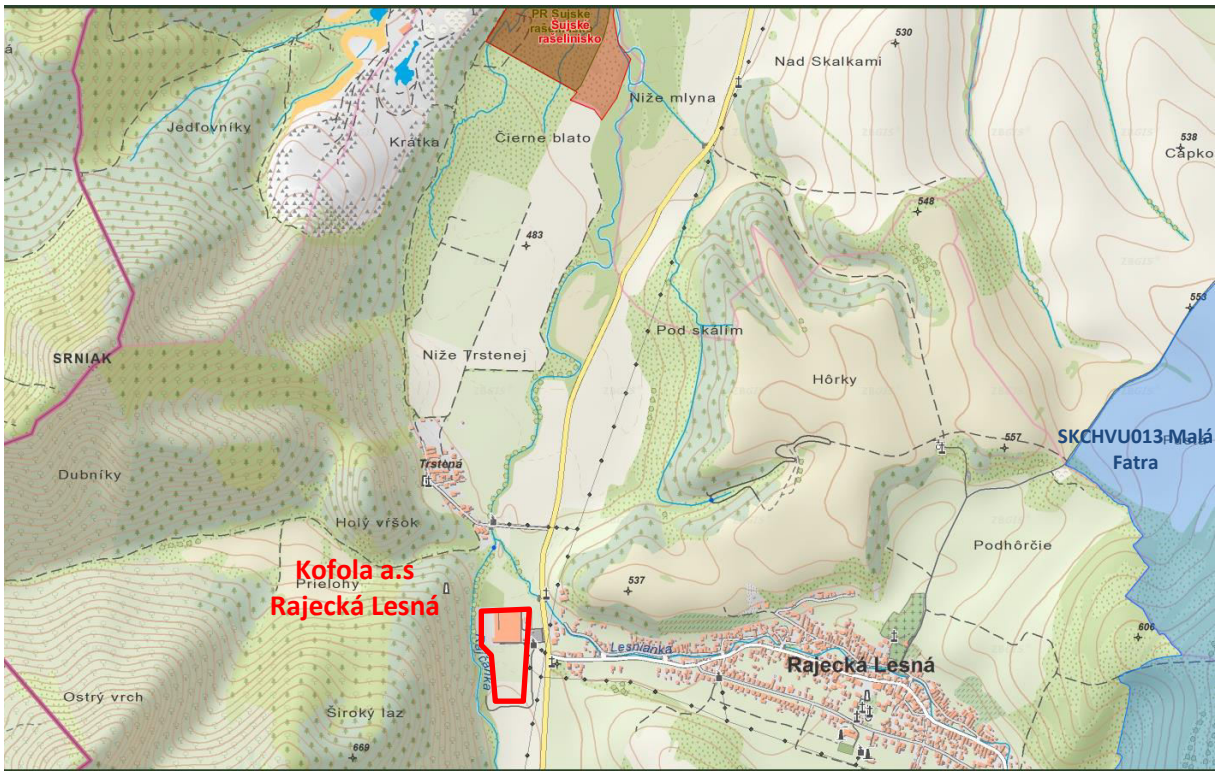

Druhová ochrana prírody

V záujmovej lokalite nebol zaznamenaný trvalý výskyt žiadnych chránených druhov rastlín ani živočíchov.

Mokrade

V území sa nenachádza žiadna Ramsarská lokalita zaradená do Zoznamu medzinárodne významných mokradí, za ktoré prevzala SR medzinárodnú zodpovednosť.

Chránené stromy

V posudzovanom území sa nenachádza žiadny chránený strom.

Územný systém ekologickej stability

Kostru ÚSES tvoria biocentrá a biokoridory, významnými interakčnými prvkami sú genofondové lokality. V katastrálnom území a jeho blízkosti sa podľa Implementácie územných systémov ekologickej stability (ÚSES) - Aktualizácia prvkov regionálneho ÚSES okresov Žilina, Bytča a Kysucké Nové Mesto a MÚSES Rajecká Lesná nachádzajú nasledovné významné lokality ÚSES:

Regionálne biocentrum Vraniny – rozsiahly biotop, severne od lokality, ktorý nadväzuje na Šujské rašelinisko.

Biokoridor regionálneho významu - vodný tok rieky Rajčanka hydricko-terestrický biokoridor, niva využívaná – poľnohospodárstvo, horný tok takmer bez bariér. Koridor susedí so západným okrajom areálu Kofola.

Biokoridor lokálneho významu - vodný tok Lesnianka má miestny migračný a potravný význam pre vodné a pri vode žijúce živočíchy.

6.8 OBYVATEĽSTVO, JEHO AKTIVITY, INFRAŠTRUKTÚRA A KULTÚRNO-HISTORICKÉ HODNOTY ÚZEMIA

Realizáciou zámeru je dotknuté k. ú. obce Rajecká Lesná. Sídlo administratívne prináleží do okresu a kraja Žilina. V dotknutom sídle žije v súčasnosti cca 1 234 obyvateľov.

Tab.4 Vývoj počtu obyvateľov v SÚ Rajecká Lesná

1970	1980	1991	2001	2006	2011	2022
1 475	1 389	1 288	1 294	1 282	1221	1 234

Zdroj: Sčítanie obyvateľov, domov a bytov r. 1991 a 2001, ŠÚ SR Bratislava, www. statistics.sk, www.rajeckalesna.info

Tab. 5 Štruktúra obyvateľstva podľa charakteristických vekových skupín v SÚ Rajecká Lesná

Rok	Počet obyv. spolu	0-14 ročný		15-59 (54 ženy)		60+ (55+ ženy)		Index vitality
		A	%	A	%	A	%	
2006	1 282	247	19,27	775	60,45	260	20,29	95,0
2011	1221	199	16,30	778	63,72	244	19,98	81,56

Zdroj:.www.statistics.sk

Na základe výpočtu indexu vitality je zrejmé, že obec má regresívny typ populácie, ktorá je schopná narastať prirodzenou menou len za predpokladu migrácie mladých rodín do obce. V porovnaní s predchádzajúcimi rokmi ide v obci o zhoršenie stavu. Úbytok obyvateľstva v predproduktívnej vekovej skupine a vysoké zastúpenie obyvateľstva v produktívnej a poproduktívnej vekovej skupine nasvedčuje tomu, že populácia v sídle starne.

Národnostná i náboženská štruktúra je výsledkom historického vývoja. Podľa posledného sčítania obyvateľstva, domov a bytov v roku 2011 má v obci Rajecká Lesná dominantné zastúpenie obyvateľstvo slovenskej národnosti (97,20 %). Podľa vierovyznania prevláda príslušnosť rímskokatolícka (94,98 %). Bytový fond obce tvorilo 449 domov, z toho 335 obývaných.

Zamestnanosť

Podmienky zamestnanosti obyvateľov sčasti vytvára aj dotknuté sídlo, kde pracuje časť ekonomicky aktívnej časti obyvateľstva. V úrovni ekonomickej aktivity sa výrazne prejavujú väzby na hospodársku základňu ďalších miest, najmä Žiliny, Rajca, Považskej Bystrice a Prievidze. Miera nezamestnanosti v auguste 2023 predstavovala v okrese Žilina 2,91 %.

Doprava

Cestná doprava

Cestné spojenie obce s okolitými sídlami je zabezpečované štátnou cestou I/64. Na túto cestu je priamo napojená aj predmetná lokalita.

Železničná doprava

Severne od lokality cca 5 km prechádza železničná trať miestneho významu Žilina – Rajec.

Rekreácia a cestovný ruch

Rekreačný potenciál študovaného regiónu je veľmi veľký a rôznorodý. Jeho danosti a aktivity majú prevažne nadregionálny, celoštátny až medzinárodný význam. Umožňujú rozvíjať horský, kúpeľný, mestský, vidiecky turizmus, pobyt pri vode a zimné lyžiarske športy. Rajecká dolina, obkolesená dolomitmi Strážovských vrchov a vysokohorským masívom Lúčanskej Malej Fatry je veľmi príťažlivá a vhodná na turistické vychádzky do okolia.

Priamo v Rajeckej Lesnej je menšie lyžiarske stredisko v závere doliny Lesnianky s nepravidelnou prevádzkou. Priamo v obci je vyhľadávaná kalvária a drevený betlehem.

Na posudzovanej lokalite sa športovo rekreačné plochy a zariadenia nenachádzajú.

IV. VPLYVY NA ŽIVOTNÉ PROSTREDIE A ZDRAVIE OBYVATEĽSTVA VRÁTANE KUMULATÍVNYCH A SYNERGICKÝCH

1 VPLYVY NA OBYVATEĽSTVO

Vplyvy počas výstavby

Vplyvy na obyvateľstvo počas výstavby budú spočívať hlavne v sporadickej preprave materiálu na stavbu vrátane zamestnancov stavebnej spoločnosti, ktorá bude stavbu realizovať. Prístupová cesta k areálu Kofola a.s., vedie okrajom zástavby obce Rajecká Lesná. Ovplyvnenie obyvateľstva možno považovať za primerané a akceptovateľné. Vzhľadom na umiestnenie stavby v južnej časti priemyselného areálu za jestvujúcimi objektmi, je prakticky vylúčené, aby ruch na stavbe bol v obývanom území vnímaný, nakoľko najbližšia zástavba je od južnej časti areálu oddelená terénnou vyvýšeninou.

Vplyvy počas prevádzky

V súvislosti s realizovanými zmenami sa hluková situácia v areáli závodu ani v jeho okolí oproti súčasnej situácii výrazne nezmení.

V rámci výstavby nového objektu sa navrhujú nové stacionárne zdroje hluku vo forme VZT jednotiek umiestnených mimo stranu k obytným zónam obce, čo znamená, že hluková situácia v zastavanom území obcí zostane na rovnakej úrovni.

Vplyv mobilných zdrojov hluku je vzhľadom na optimálne napojenie areálu na cestu I/64 najmä vybudovanie protihlukovej clony pri priľahlej obytnej zástavbe takmer zanedbateľný, vplyvom výstavby a prevádzky skladovacích priestorov nedôjde k navýšeniu dopravy.

Navrhované zmeny neovplyvnia súčasné pomery dotknutého územia ani z hľadiska hygieny ovzdušia. doplnený bude iba jestvujúci energetický zdroj vykurovania s minimálnym zvýšením produkcie emisií.

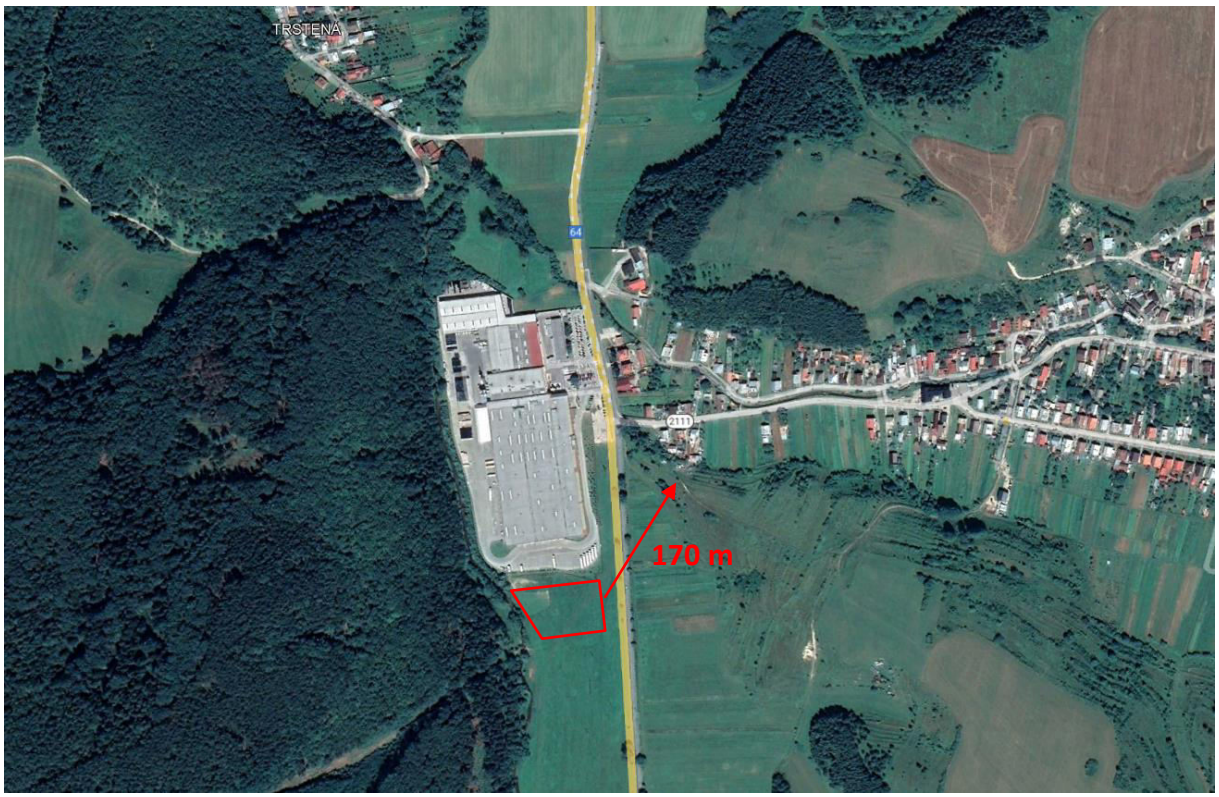

Prijateľnosť činnosti

Z pohľadu bývajúceho obyvateľstva neočakávame výraznejšie negatívne ohlasy aj preto, že sa jedná o prístavbu k jestvujúcim objektom, ktoré boli vybudované pred cca 10 rokmi a teda najnepriaznivejšie vplyvy, ktoré súvisia s terénnymi prácami boli realizované.

Uvedená lokalita je v rámci platného ÚPN obce Rajecká Lesná určená pre plochy priemyselnej výroby.

2 VPLYVY NA PRÍRODNÉ PROSTREDIE

2.1 RELIÉF A HORNINOVÉ PROSTREDIE

Vzhľadom na skutočnosť, že skladový objekt nebude hĺbkovo zakladaný, nepredpokladáme žiadne ovplyvnenie horninového prostredia.

2.2 VPLYVY NA POVRCHOVÚ A PODZEMNÚ VODU

Vplyvy počas výstavby

Vzhľadom k tomu, že stavba bude realizovaná v nadväznosti na jestvujúci oplotený priemyselný areál s vybudovanou infraštruktúrou ohrozenie kvality povrchových tokov nepredpokladáme ani v prípade havárie stavebných a dopravných mechanizmov.

Z hľadiska ohrozenia kvality podzemných vôd v období výstavby pripadajú do úvahy úniky látok zo stavebných a dopravných mechanizmov, vrátane potenciálnych havarijných únikov. Pokiaľ dôjde k úniku ropných látok do podložia, je nutné kontaminovanú zeminu ihneď vyťažiť a uložiť do nepriepustnej nádoby (kontajnerov). Pri malých úkapoch možno previesť dekontamináciu vapexom alebo iným absorpčným materiálom. Tento scenár je málo pravdepodobný, nakoľko stavba sa bude realizovať bez hĺbkového zakladania.

Vplyvy počas prevádzky

Vplyvy na kvalitu povrchových a podzemných vôd počas prevádzky prístreškov na skladovanie súvisia s produkciou odpadových vôd zo striech. Ako bolo už vyššie uvedené, navrhované stavby budú napojené na jestvujúcu infraštruktúru v rámci priemyselného areálu. Dažďové vody zo striech budú odvádzané zbernými žľabmi do recipientu rieky Rajčanka.

Prevádzkou posudzovanej stavby budú vznikať zrážkové vody zo strechy nového skladu a spevnených odstavných plôch.

Vzhľadom na riešenie odvádzania odpadových vôd z posudzovaného priestoru nepredpokladáme žiadne negatívne vplyvy na kvalitu a množstvo povrchových a podzemných vôd.

Akákoľvek manipulácia s nebezpečnými látkami alebo látkami škodiacimi vodám musí byť zabezpečená v zmysle príslušných predpisov, tak aby bolo riziko kontaminácie pôd, horninového prostredia alebo podzemných vôd minimálne. V danom prípade sa to môže týkať len výmeny olejových a mazacích náplní. V prípade ak sa bude počas výstavby manipulovať s ropnými látkami, musia byť priestor zabezpečený proti úniku ropných látok a bude potrebné spracovať havarijný plán v zmysle požiadaviek zákona č. 364/2004 Z.z. o vodách a jeho vykonávacej vyhlášky č. 200/2018 Z.z..

2.3 VPLYVY NA OVZDUŠIE

Vplyvy počas výstavby

Tieto vplyvy sú časovo obmedzené a sú spojené predovšetkým so zvýšeným pohybom nákladných automobilov a stavebných mechanizmov. Sprievodným javom stavebnej činnosti môže byť zvýšená

prašnosť a tvorba emisií. Táto sa bude prejavovať jednak v samotnom mieste výstavby a jednak na prístupových komunikáciách. Vzhľadom na relatívne jednoduchú konštrukciu bez významných zemných prác, etapa výstavby nebude predstavovať významný zásah do okolia stavby.

Tieto vplyvy sa musia eliminovať používaním vozidiel v dobrom technickom stave a s pravidelnými emisnými kontrolami. Imisie z pohybu dopravných prostriedkov sa budú obmedzovať pravidelným čistením kolies vozidiel od nánosov blata a čistením prístupovej komunikácie.

Vplyvy počas prevádzky

Ako sme uviedli v časti 2.3.1 realizáciou navrhovanej činnosti bude doplnený jestvujúci zdroj znečisťovania ovzdušia. Keďže podstatou navrhovanej zmeny je výstavba nových skladovacích priestorov, ktoré majú nahradiť rôzne provizórne plochy na skladovanie, nezmení sa ani intenzita dopravy. Tzn. nejedná sa o kvantitatívnu zmenu (navýšenie kapacít), ale o skvalitnenie skladovacích plôch.

2.4 PÔDA

V katastri nehnuteľností sú 3 parcely KNC č. 3657, 3658 a 3659 tvoriace rozšírenie evidované ako orná pôda v 6. triede kvality (BPEJ 0811002), ktorá je zaradená medzi chránené pôdy v rámci katastrálneho územia. Zvyšok areálu rozšírenia tvorí ostatná plocha a zastavané plochy a nádvoria. Vzhľadom k polohe a charakteru dotknutej lokality dochádza realizáciou zámeru k záberu poľnohospodárskej pôdy (PP), ktorá sa v súčasnosti na poľnohospodárske účely prakticky nevyužíva.

2.5 FAUNA A FLÓRA

Ako bolo uvedené navrhovaná zmena sa plánuje sčasti v jestvujúcom priemyselnom areáli a sčasti na plochách ornej pôdy. Areálová vegetácia bola založená postupne s rozvojom priemysleného areálu, vplyv na biotu okolia, t.j. mimo areálu navrhovateľa je vylúčený. V južnej časti areálu sa nachádza 7 ks ihličnatých drevín, ktoré budú odstránené alebo presadené v rámci priemyselného areálu.

2.6 VPLYVY NA KRAJINU

Výstavbou skladovacích plôch dôjde k zmene funkcie lokality na časti, kde sa v súčasnosti nachádza orná pôda. Lokálne dôjde k zmene scenérie rozšírením zastavaného územia ďalšími objektmi, ktoré nadväzujú na jestvujúcu zástavbu, ktorá je funkčne jasne definované pre účely priemyselnej výroby a skladovania.

2.7 VPLYVY NA URBÁNNY KOMPLEX A VYUŽÍVANIE ZEME

Navrhovaná zmena má vplyv iba na aktivity navrhovateľa, ktorý skvalitní plochy skladovania. Ostatné aktivity v území zostanú bez zmeny.

2.8 VPLYVY NA KULTÚRU A PAMIATKY

Zmena činnosti nebude mať vplyv na kultúrne hodnoty a pamiatky v území.

3 RIZIKÁ VYPLÝVAJÚCE Z REALIZÁCIE NOVEJ INVESTÍCIE

Významný rizikový faktor vyplývajúci z vertikálneho založenia a relatívne stiesnených pomerov v rámci objektu je aj možnosť vzniku požiaru. Odporúčame ešte v rámci prípravy vyhodnotiť požiarne riziká a nastaviť efektívne preventívne opatrenia.

So znečisťujúcimi látkami sa bude zaobchádzať v súlade s § 39 a 41 zákona č. 364/2004 Z. z. o vodách. Navrhovateľ vzhľadom na zaobchádzanie s väčším množstvom znečisťujúcich látok ako ustanovuje § 39 ods. 4 pri realizácii navrhovanej činnosti prehodnotí potrebu aktualizovať plán preventívnych opatrení na zamedzenie vzniku neovládateľného úniku znečisťujúcich látok do životného prostredia a na postup v prípade ich úniku podľa ustanovení vyhlášky MŽP SR č. 200/2018 Z. z.
Na základe analýzy vplyvov umiestnenia navrhovanej činnosti do územia a navrhovaného technického a technologického riešenia navrhovanej činnosti neočakávame pri bežnej prevádzke významné nepredvídané riziká, ktoré by mohli ohroziť zdravie ľudí alebo poškodiť životné prostredie.

4 ÚDAJE O PREDPOKLADANÝCH VPLYVOCH NAVRHOVANEJ ČINNOSTI NA CHRÁNENÉ ÚZEMIA

Navrhovaná činnosť, ktorá je situovaná na okraji obce Rajecká Lesná nezasahuje priamo do žiadnych veľkoplošných ani maloplošných chránených území v zmysle zákona č. 543/2002 Z.z. o ochrane prírody a krajiny.

Rovnako územie nie je súčasťou chránených vtáčích území a území európskeho významu, teda lokalít zaradených do systému Natura 2000 a vzhľadom na vzdialenosť je akýkoľvek vplyv na tieto lokality vylúčený.

Z pohľadu ochrany vôd územie nie je súčasťou chránenej vodohospodárskej oblasti ani ochranných pásiem zdrojov vôd v zmysle zákona 364/2004 Z.z.

Posudzované územie je súčasťou ochranného pásma III. stupňa prírodných liečivých zdrojov v Rajeckých Tepliciach, bez významnejšieho ovplyvnenia.

5 NAVRHOVANÉ OPATRENIA

- Povinnosti navrhovateľa, ktoré vyplývajú z platnej legislatívy na úseku ochrany životného prostredia, sú uvedené v časti III. bod 2.2 požiadavky na vstupy a 2.3. požiadavky na výstupy. Z uvedeného dôvodu ich duplicitne neuvádzame,
- realizovať výsadbu izolačnej zelene v južnej časti priemyselného areálu v nadväznosti na blízke brehové porasty rieky Rajčanka, ako aj vo východnej časti areálu,
- preveriť možnosť realizácie zelenej vegetačnej strechy na novom objekte skladu,
- prispôsobiť osvetlenie v mieste rozšírenia priemyselného areálu charakteru vidieckej krajiny,

V. VŠEOBECNE ZROZUMITEĽNÉ ZÁVEREČNÉ ZHRNUTIE

Predmetom oznámenia o zmene je prístavba skladu a čiastočná prestavba existujúceho objektu (v dotknutej časti prístavbou), komunikácii a inžinierskych sietí v areáli KOFOLA Rajecká Lesná, ktorý bude zabezpečovať vytvorenie nových skladových (prípadne výrobných) priestorov pre potreby investora. Objekt bude po vybudovaní dopĺňať požadované komplexné funkcie jestvujúcich prevádzkových a technických objektov areálu.

Základné údaje o stavbe:

Celková plocha areálu Kofola – súčasnosť:	73080 m^2
Celková riešená plocha v rámci areálu:	14556 m^2
Plocha nových stavebných objektov:	4232 m^2
Zastavaná plocha objektu skladu:	4232 m^2

Hlavnou charakteristikou stavby je návrh prístavby objektu skladu k hlavnej výrobnej hale v mieste existujúcich komunikácii areálu, ktorý svojou funkciou a prevádzkovými možnosťami bude slúžiť pre rozšírenie skladových kapacít hotových výrobkov.

Objekt sa navrhuje ako jednopodlažný, v celom objeme. V 1.NP – prízemie umiestnený veľkokapacitný sklad hotových výrobkov, skladovaných na euro-paletách do výšky, v maximálne troch úrovniach, požadovaná výška 5,6m vrátane manipulačnej rezervy.

V dispozícii podlažia je možné umiestniť základné a doplnkové funkcie priestorov a objektu – technické a technologické vybavenie.

Základná nosná konštrukcia železobetónová, opláštenie sendvičovými panelmi.

Nový skladový objekt rieši nedostatočné kapacity pre skladovanie hotových výrobkov, ktoré sú v súčasnosti umiestnené v hlavnej výrobnej hale. Uvedené prestrešenie bolo predmetom oznámenia o zmene v zisťovacom konaní v roku 2019, na ktoré bolo vydané rozhodnutie OÚ v Žiline pod č. OU-ZA-OSZP3-2020/006024-016 zo dňa 30.11. 2020.

Hala bude riešená ako prístavba k stávajúcej skladovej hale, bude sa však jednať o výškovo menšiu budovu s iným spôsobom skladovania s nasledovnými detailmi:

- 1 a 2 nakladacie rampy/dokovacie stanice v novej časti skladu, s tým, že presný počet bude stanovený podľa možnosti nájazdu a dostupnosti umiestnenia rampy, je možný variant i bez rampy,
- vstupy do nového skladu z priestoru súčasného skladu, rovnaký otvor bude kopírovaný i do nového skladu (je to jediný vstup pre technológie), ďalšie vstupy len výhradne osobné a podľa požiarneho nariadenia,
- riešenie vnútropodnikovej/areálovej dopravy, vrátane nájazdu na nákladné rampy a rozšírenie spevnených odstavných a komunikačných plôch pre kamióny,
- premiestnenie a rozšírenie kanalizácie dažďovej vody, premiestnenie požiarnej nádrže,
- spôsob skladovania max. 3 palety nad sebou, tzn. zaťaženie podlahy pre 3 palety,
- strešne svetlíky,
- strešne statické dimenzovanie pre výhľadové umiestnenie fotovoltickej elektrárne alebo zelenej strechy,
- riešenie osvetlenie objektu, wifi pokrytie skladu,
- priestor bude bez expedičného zázemia, rovnako tak bez toaliet a rozvodov vody,
- teplotné dimenzovanie (UK) pre skladovanie je 8º C, napojenie na jestvujúce/existujúce systémy vykurovania veľkého skladu,

- v exteriéri bude riešené premiestnenie vonkajšieho osvetlenia areálu vrátane prívodu pre nabíjanie „príslušenstva“ nákladných automobilov, úpravu a umiestnenie plotu, vrátane infra-závor, prípadná náhradná výsadba,
- súčasťou bude aj prekládka vedenia vysokého napätia v blízkosti skladu – je riešené aj v projekte Križovatky a parkoviska,
- Výstavba bude realizovaná za plnej prevádzky závodu. Preto je nutné vytvoriť plán realizácie výstavby bez obmedzenia prevádzky.

V súvislosti so zmenou navrhovanej činnosti boli identifikované všetky negatívne aj pozitívne vplyvy vyplývajúce z jej realizácie.

Pri identifikácii vplyvov zohráva kľúčovú úlohu skutočnosť, že kompletná potrebná infraštruktúra je vybudovaná a vyžaduje iba minimálne zásahy vo forme predĺženia prípojok do vnútorných priestorov navrhovanej prístavby. Výrobné kapacity zostanú na rovnakej úrovni, nakoľko navrhovaneou zmenou dôjde iba k optimalizácii skladovacích priestorov. Z uvedeného dôvodu sa nepredpokladá nárast objemu vstupných surovín, vody a pod. Adekvátne k tomu sa predpokladá iba minimálny nárast produkcie dažďových odpadových vôd, spotreby plynu a elektrickej energie, produkcia odpadov a emisií znečisťujúcich látok zostane približne na rovnakej úrovni.

Vzhľadom na umiestnenie stavby v južnej časti priemyselného areálu, je prakticky vylúčené, aby ruch na stavbe bol v obývanom území vnímaný. Aj vzhľadom k tomu, že sa medzi obytným územím a stavbou sa nachádza terénna vyvýšenina, nebudú vplyvy na okolité obyvateľstvo významnejšieho charakteru.

Vplyvy posudzovanej zmeny sú z hľadiska nárokov na vstupy a výstupy veľmi podobné až identické ako v súčasnosti. V súvislosti s výstavbou nového skladového objektu sa:

- skvalitnia podmienky pre skladovanie prázdnych obalov pre nealkoholické nápoje, ako aj hotových výrobkov
- zlepšia sa hlukové pomery v súvislosti s manipuláciou s paletami do uzavretého objektu
- nezvyšuje dopravná intenzita v súvislosti s výstavbou nového skladu

Vplyvy na povrchové a podzemné vody sa nepredpokladajú, nakoľko navrhovaná stavba bude využívať jestvujúcu infraštruktúru, ktorá bola vybudovaná v predchádzajúcom období.

Vplyvy na prvky ochrany prírody a chránené územia vzhľadom na lokalizáciu plánovanej zmeny neboli identifikované. Rovnako nebudú ovplyvnené ostatné zložky životného a urbánneho prostredia.
Zmena navrhovanej činnosti nie je svojim funkčným riešením riziková. Oproti pôvodnej činnosti sa významná zmena vplyvov nepredpokladá.
V súvislosti so zmenou navrhovanej činnosti konštatujeme, že vplyv stavby na pôdu bude trvalý, v urbanizovanom území akceptovateľný s lokálnym pôsobením.
Vzhľadom na umiestnenie, pokryv pozemku, funkčné a stavebno – technické riešenie zmeny, vplyvy na vegetáciu hodnotíme ako trvalé, prijateľné s lokálnym charakterom.
Vplyvy zmeny navrhovanej činnosti na živočíšstvo hodnotíme ako prijateľné a realizovateľné. Oproti pôvodnému zámeru sa významná zmena vplyvu stavby na živočíšstvo nepredpokladá.

Na základe vykonaného hodnotenia vplyvov na životné prostredie v hodnotenom území považujeme realizáciu zmeny navrhovanej činnosti za prijateľnú a z hľadiska vplyvov na životné prostredie a celospoločenského úžitku investície za realizovateľnú.
Významné nepriaznivé vplyvy zmeny navrhovanej činnosti na životné prostredie a zdravie obyvateľstva neboli identifikované.

VI. PRÍLOHY

1 INFORMÁCIA, ČI BOLA NAVRHOVANÁ ČINNOSŤ POSUDZOVANÁ PODĽA ZÁKONA

Výstavba priemyselnej haly, kde budú umiestnené prístrešky pre skladovanie bola posúdená v zmysle zákona č. 24/2006 Z.z. o posudzovaní vplyvov na ŽP v 07/2008 (zámer ENVICONSULT Žilina). Rozhodnutie zo zisťovacieho konania bolo príslušným orgánom ObÚ ŽP v Žiline vydané dňa 23.9. 2008 pod číslom ŽP A 2008/02213-003/Hnl.

Na stavbu bolo vydané stavebné povolenie vydané obcou Rajecká Lesná dňa 15.4. 2009 pod číslom 04/170/2009/ST/17-Ja.

V roku 2013 navrhovateľ plánoval vo výrobnej hale inštalovať novú plniacu linku. Táto technológia bola predmetom oznámenia o zmene navrhovanej činnosti (ENVICONSULT Žilina). Vyjadrenie podľa § 18, ods. 5 zákona č. 24/2006 Z. z. o posudzovaní vplyvov na životné prostredie a o zmene a doplnení niektorých zákonov v znení neskorších predpisov na predmetnú stavbu bolo vydané pod č. OU-ZA-OSZP3/Z/2013/01087/Hnl zo dňa 13.12. 2013 so záverom, že zmena navrhovanej činnosti „Vstavok plniacej linky Kofola Rajecká Lesná“ nebude mať podstatný nepriaznivý vplyv na životné prostredie, a preto nie je predmetom zisťovacieho konania v zmysle § 18 ods. 5) zákona.

V roku 2020 navrhovateľ plánoval výstavbu prestrešením vonkajších skladov zlepšiť podmienky skladovania prázdnych obalov. Uvedené prestrešenie bolo predmetom oznámenia o zmene v zisťovacom konaní v roku 2019, na ktoré bolo vydané rozhodnutie OÚ v Žiline pod č. OU-ZA-OSZP3-2020/006024-016 zo dňa 30.11. 2020.

V súčasnosti navrhovateľ pripravuje nové parkovacie miesta umiestnené pozdĺž východného okraja výrobného areálu. Toto riešenie bolo predmetom navrhovanej činnosti z roku 2022 pod názvom „Úprava križovatky a parkovacích plôch spoločnosti Kofola, Rajecká Lesná“. Na uvedené oznámenie o zmene navrhovanej činnosti bolo vydané rozhodnutie OÚ OSŽP v Žiline pod č. OU-ZA-OSZP3-2022/029120-011 zo dňa 2.11. 2022.

2 MAPOVÁ DOKUMENTÁCIA

Prehľadná situácia - širšie vzťahy sa nachádza na obrázku č. 1 v kapitole III.1.

Výkres č. 1 Situácia stavby

3 DOKUMENTÁCIA K ZMENE NAVRHOVANEJ ČINNOSTI

Podkladom na vypracovanie oznámenia o zmene bola rozpracovaná projektová dokumentácia pre územné rozhodnutie, ktorú vypracováva spoločnosť PROMA s.r.o. Žilina.

VII. DÁTUM SPRACOVANIA OZNÁMENIA

V Žiline, 03.10.2023

VIII. SPRACOVATEĽ OZNÁMENIA

ENVICONSULT spol. s r.o.
Obežná 7, 010 08 Žilina
Tel.: 041-7632 461
E-mail: ec@enviconsult.sk
www.enviconsult.sk

Koordinátor úlohy:

Mgr. Peter Hujo

Riešitelia:

Mgr. Peter Hujo

Ing. Mariana Kohútová

IX. POTVRDENIE SPRÁVNOSTI ÚDAJOV

_____

Karel Teichmann
oprávnený zástupca navrhovateľa