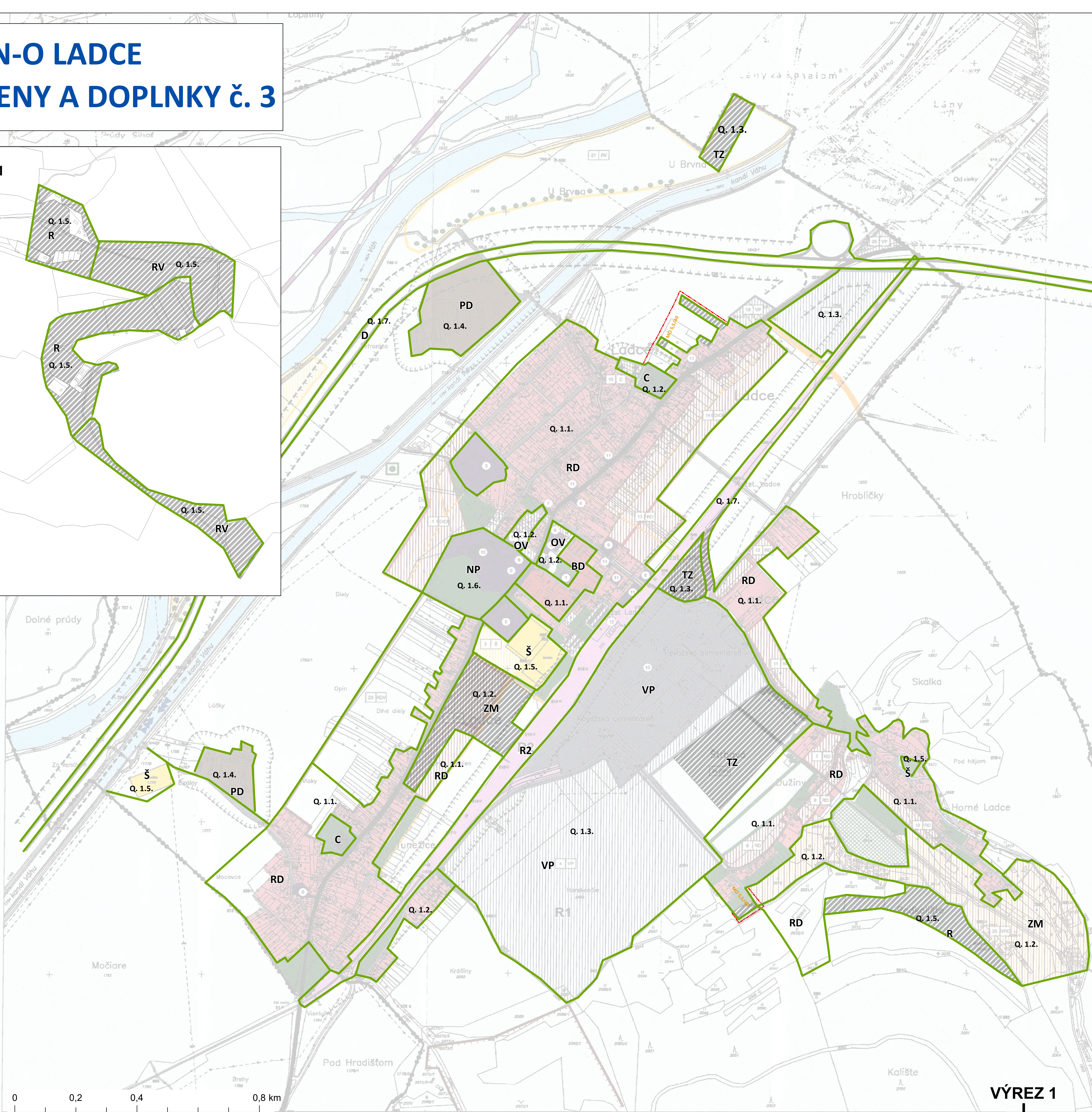
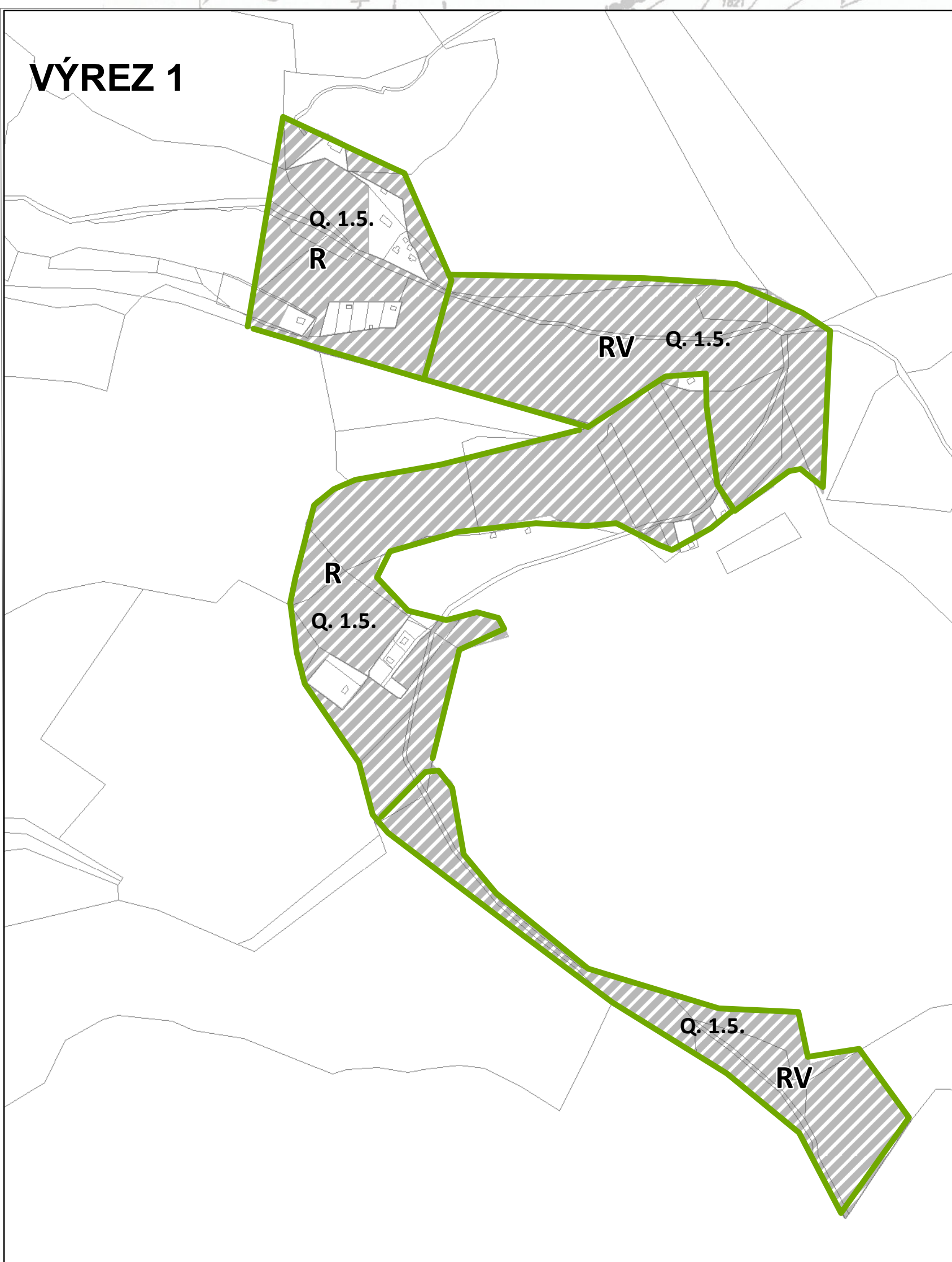


ÚPN-O LADCE ZMENY A DOPLNKY Č. 3


VÝREZ 1



Označenie funkcie	Popis regulácie v záväznej časti ÚPN	Funkčné využitie
RD	Q. 1.1.	Obytná funkcia – rodinné domy
BD	Obytné územie	Obytná funkcia – bytové domy
OV	Q. 1.2.	Územie občianskej vybavenosti
ZM	Územie občianskej vybavenosti	Funkčné zmiešané plochy OV/RD/BD
DP	Q. 1.2.	Drobné prevádzky
C	Q. 1.2.	Potrebnisko
VP	Q. 1.3.	Výrobné plochy, skladové hospodárstvo, objekty technickej infraštruktúry
TZ	Q. 1.3.	Technická vybavenosť
PD	Q. 1.4.	Poľnohospodárska výroba
Š	Q. 1.5.	Šport
R	Q. 1.5.	Rekreácia
RV	Q. 1.5.	Rekreácia v krajine
NP	Q. 1.6.	Evidované v Register nehnuteľných národných kultúrnych pamiatok
D	Q. 1.7.	Dopravná vybavenosť

LEGENDA	
- - -	Hranica zastavaného územia k 1.1.1990
—	Hranica zastavaného územia – návrh
—	Hranica regulovaných území

VPS
Q. 2
Zoznam verejnoprospešných stavieb (VPS)
VŠEOBECNÉ ZÁVÄZNÉ NARIADENIE OBCE LADCE č. 2/2022 o záväzných častiach ÚPD ZMENY A DOPLNKY Č. 2 ÚZEMNÉHO PLÁNU OBCE (ÚPN – O) Ladce ktorým sa v zmysle Zmien a doplnkov č. 2 Územného plánu obce Ladce mení a dopĺňa všeobecne záväzné nariadenie obce Ladce č. 2/2005 zo dňa 21.9.2005, ktorým boli vyhlásené záväzné časti Územného plánu obce Ladce a VZN č.7/2016 zo dňa 10.11.2016, ktorým boli vyhlásené záväzné časti Zmien a doplnkov č.1 Územného plánu obce Ladce; bolo - schválené Obecným zastupiteľstvom obce Ladce Uznesením č. 57/2022 zo dňa 19.05.2022, - vyhlásené 20.05.2022.



0 0,2 0,4 0,8 km

VÝREZ 1

ÚZEMNÝ PLÁN OBCE LADCE			
ZMENY A DOPLNKY Č. 3 - NÁVRH			
OBSTARAVATEL : OBEC LADCE OSO SZ SZ : ING. MARTA SLÁVKOVÁ NÁZOV VÝKRESU :	SPRACOVATEL : URBIZ s.r.o. ZODPOVEDNÝ RIŠITEĽ : ING. ARCH: ZDENA BRZA	GRAFICKE SPRACOVANIE : ING. MILAN HODAS	MIERKA : 1 : 5 000 DÁTUM : OKTOBER 2023
VÝKRES REGULÁCIE FUNKČNÝCH ÚZEMÍ V ZMYSLE PLATNEHO ÚPN-O LADCE V ZNENÍ Z a d č. 1 + Z a d č. 2 + Z a d č. 3.			7