





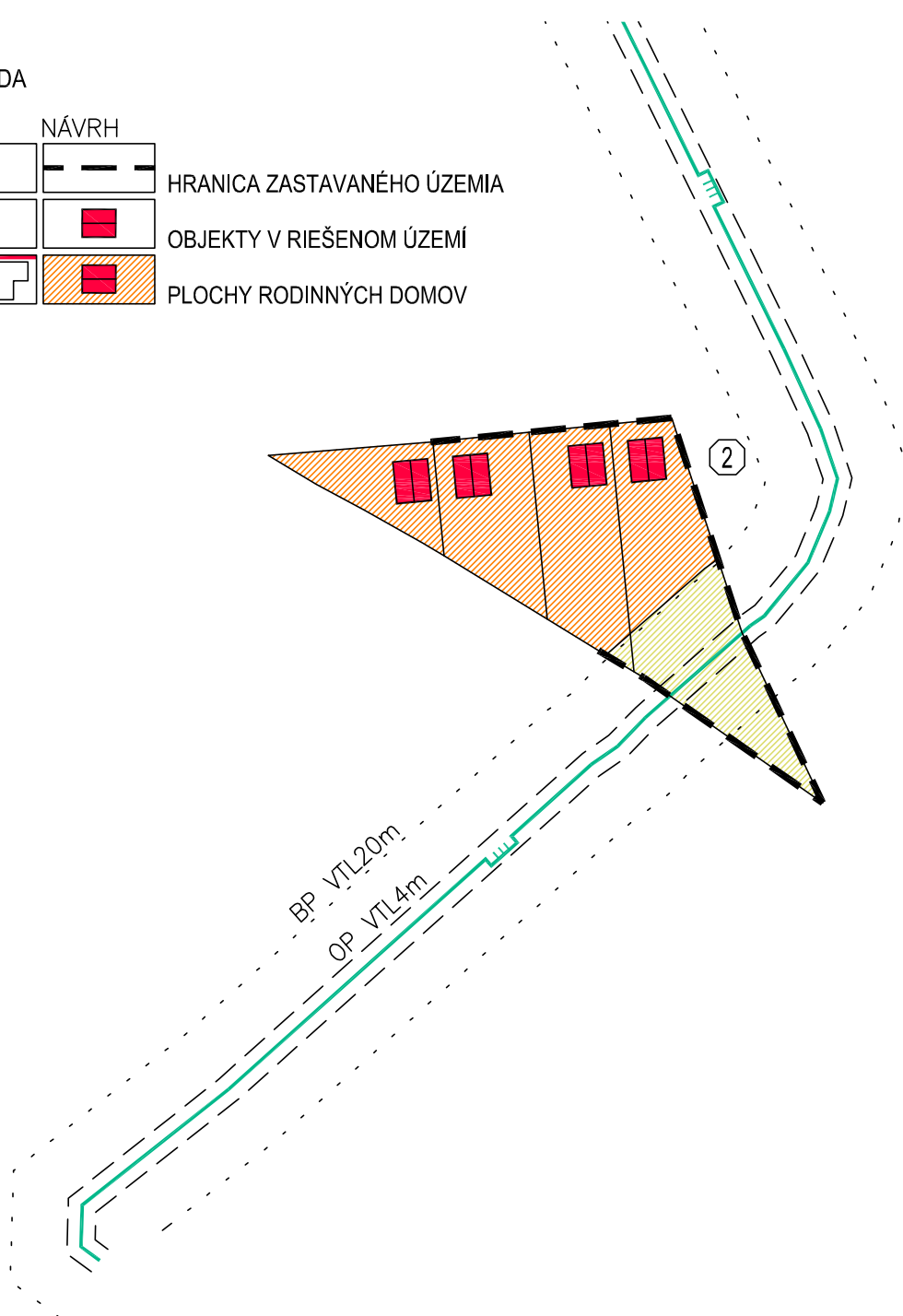
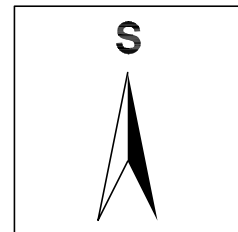

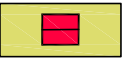




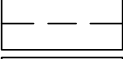

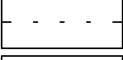






LEGENDA

STAV	NÁVRH	
		HRANICA ZASTAVANÉHO ÚZEMIA
		OBJEKTY V RIEŠENOM ÚZEMÍ
		PLOCHY RODINNÝCH DOMOV



STAV	NÁVRH	
		PLOCHY RD NA ZÁHRADÁCH
		PLOCHY OBÝTNEJ A SÚKROMNEJ ZELENE
		UPRESNENÁ TRASA VTL PLYNOVODU
		HRANICA OCHRANNÝCH PÁSIEM
		HRANIA BEZPEČNOSTNÝCH PÁSIEM
		ČÍSLO LOKALITY



ČAKLOV - ÚZEMNÝ PLÁN OBCE  
 ZMENY A DOPLNKY č.3/2023  
 KOMPLEXNÝ URBANISTICKÝ NÁVRH

NÁVRH  
 M 1: 2 000  
 č.v. 22

**PROJEX**  
 Ing.arch. Michal LEGDAN  
 Masarykova 16, 080 01 PREŠOV