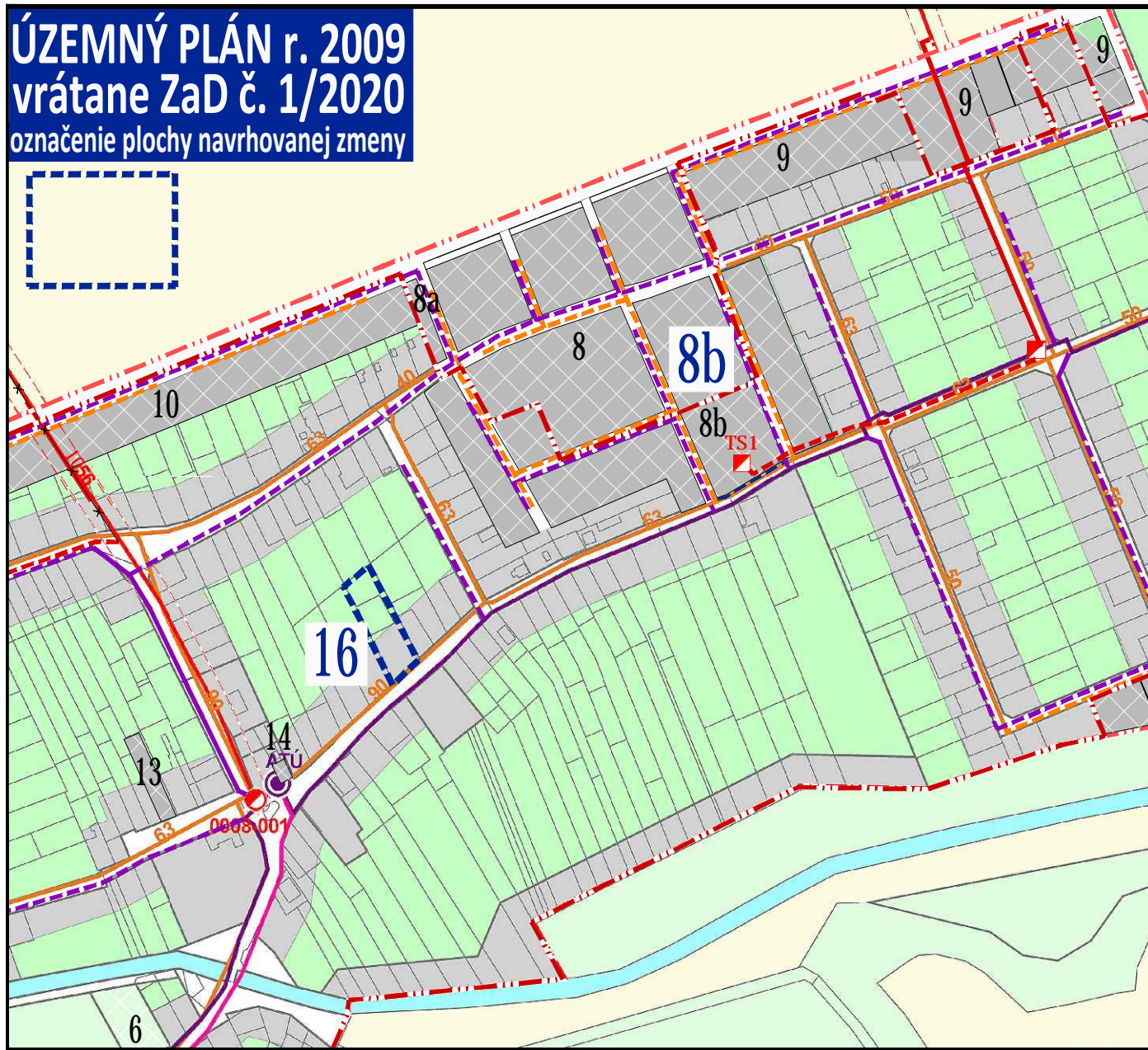


**ÚZEMNÝ PLÁN r. 2009**  
vrátane ZaD č. 1/2020  
označenie plochy navrhovanej zmeny



**LEGENDA:**

**hranice**

- hranica okresu
- hranica obce
- hranica katastrálneho územia
- hranica zastavaného územia
- hranica zastavaného územia - návrh
- hranica zastavaného územia - výhľad
- hranica urbanistického bloku

**etapizácia**

- návrh
- výhľad
- zámer, územná rezerva

**elektrifikačná sieť**

- stĺpová transformačná stanica
- murovaná transformačná stanica
- stožiarová transformačná stanica
- transformačná stanica TSBA-k
- veterná elektrárňa - návrh
- elektrické vedenie 110 kV vzdušné
- elektrické vedenie 22 kV vzdušné
- elektrické vedenie 22 kV káblové

**plynofikačná sieť**

- regulačná stanica
- priemyselná regulačná stanica
- plynovod VTL 6.4 MPa
- plynovod VTL 4.0 MPa
- plynovod STL 0.1 MPa

**telekomunikačná sieť**

- ATÚ
- RSÚ
- DLÚ
- základňová stanica mobilného operátora
- optický kábel
- metalický kábel

**ochranné pásmo**

- ochranné pásmo energetických zariadení
- ochranné pásmo plynárenských zariadení

**funkčné využitie**

- zastavané plochy bývania, občianskej vybavenosti, výroby
- krajinná a sídelná zeleň, šport, rekreácia
- doprava a verejné komunikačné priestory
- orná pôda
- vodné plochy, vodné toky
- nezastaviteľné časti pozemkov

**VYSVETLIVKY**

- |             |              |                              |
|-------------|--------------|------------------------------|
| <b>STAV</b> | <b>NÁVRH</b> |                              |
|             |              | HRANICA KATASTRÁLNEHO ÚZEMIA |
|             |              | HRANICA ZASTAVANÉHO ÚZEMIA   |
|             |              | ZASTAVANÉ PLOCHY             |
|             |              | ZELEŇ                        |

**VEREJNÉ TECHNICKÉ VYBAVENIE**

- |             |              |   |
|-------------|--------------|---|
| <b>STAV</b> | <b>NÁVRH</b> | VPS - verejnoprospešná stavba                   |
|             |              | OCHRANNÉ PÁSMO - OP                             |
|             |              | VPS TRAFOSTANICA KIOSKOVÁ                       |
|             |              | VPS 22kV VZDUŠNÉ ELEKTRICKÉ VEDENIE na zrušenie |
|             |              | VPS 22kV PODZEMNÉ ELEKTRICKÉ VEDENIE            |
|             |              | VPS PLYN  |
|             |              | VPS TELEKOMUNIKÁCIE                             |

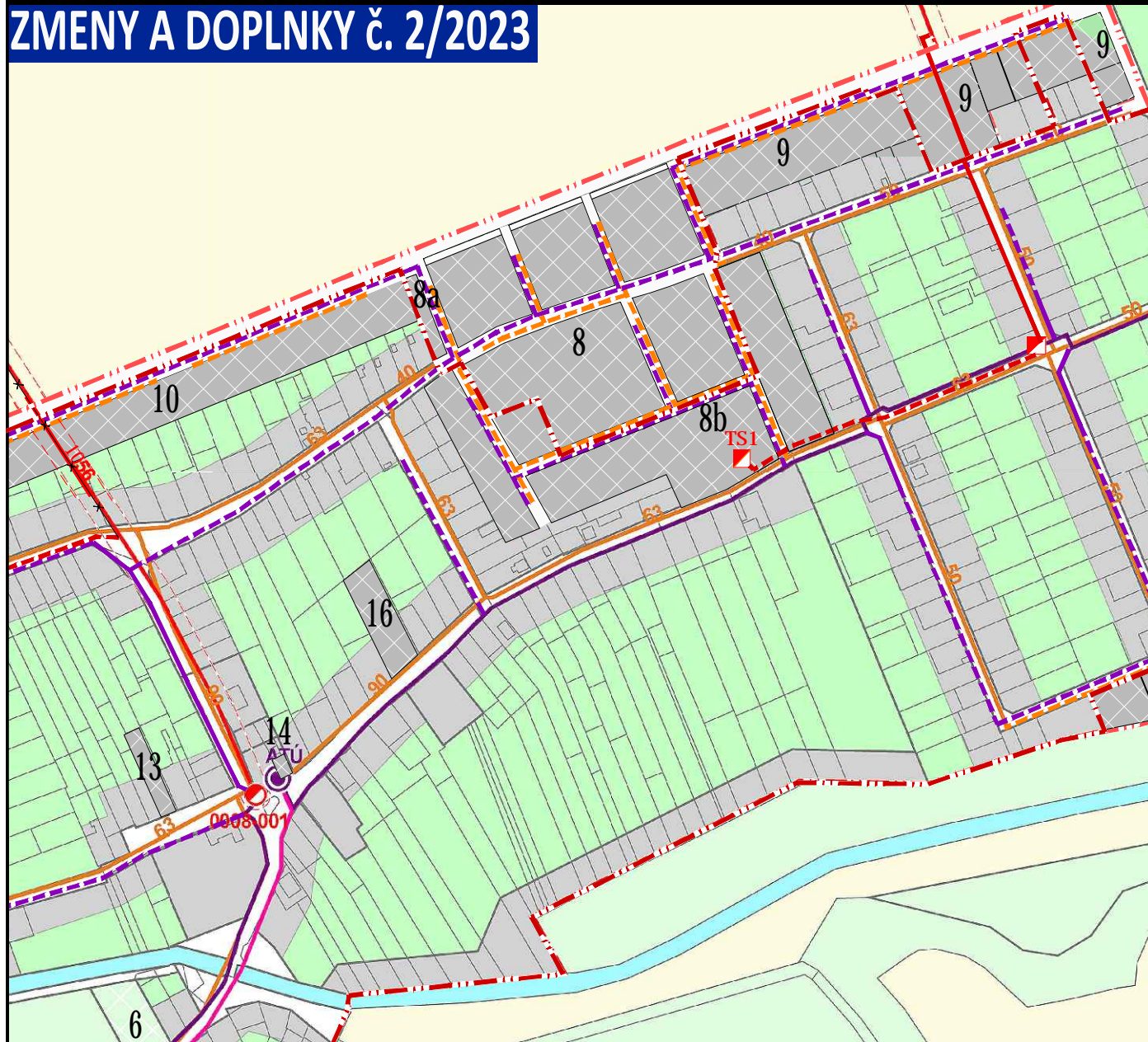
**8b** - lokalita 8b, zmena funkcie, zmena priestorového usporiadania; rozloha spolu 0,4ha  
funkcia v ZaD 1: OV občianska vybavenosť  
navrhovaná funkcia: bývanie v rodinných domoch

**16** - lokalita 16, zmena funkcie, rozloha: 0,24ha  
funkcia v ÚP: bývanie v rodinnom dome, záhrada  
navrhovaná funkcia: OV občianska vybavenosť

**VYSVETLIVKY - ZaD 2/2023**

- |             |              |                              |
|-------------|--------------|------------------------------|
| <b>STAV</b> | <b>NÁVRH</b> |                              |
|             |              | HRANICA KATASTRÁLNEHO ÚZEMIA |
|             |              | HRANICA ZASTAVANÉHO ÚZEMIA   |
|             |              | ZASTAVANÉ PLOCHY             |
|             |              | ZELEŇ                        |

**ZMENY A DOPLNKY č. 2/2023**



**OBEC BRANOVO**

OKRES NOVÉ ZÁMKY, NITRIANSKY KRAJ

**SPOLOČNÝ ÚZEMNÝ PLÁN OBCÍ**  
BEŠEŇOV, BRANOVO, DUBNÍK, GBELCE, JASOVÁ, NOVÁ VIESKA,  
RÚBAŇ, STREKOV, SVÄTÝ PETER, SVODÍN, ŠARKAN


ZMENY A DOPLNKY č. 2/2023 - prerokovanie

**VÝKRES RIEŠENIA**  
**VEREJNÉHO TECHNICKÉHO VYBAVENIA**  
**NÁVRH KONCEPCIE RIEŠENIA ENERGETIKY,**  
**TELEKOMUNIKÁCIÍ, INFORMAČNÝCH SIETÍ A ICH ZARIADENÍ**

**6b**



MIERKA 1: 5 000



OBSTARÁVATEĽ:  
ZHOTOVITEĽ:  
ODBORNE SPÔSOBILÁ OSOBA NA OBSTARANIE ÚPD:

Obec Branovo, obecný úrad č. 46, 941 31 Branovo, Ing. Andrea Šulíková (starostka obce), 0905 621 363, starosta@branovo.sk  
Ing. arch. Janka Privalincová, Nitra, 0905 116 554, jprivalincova@gmail.com  
Ing. Peter Hanesz, Veľké Dvorníky, 0905 323 004 hanesz@proinvest.sk