

MESTO HOLÍČ



PROGRAM HOSPODÁRSKEHO A SOCIÁLNEHO ROZVOJA MESTA HOLÍČ

**PROGRAMOVÉ OBDOBIE
2023 - 2027
S PLATNOSŤOU DO ROKU 2030**



**Oznámenie o strategickom dokumente v zmysle § 5 a prílohy č. 2
zákona č. 24/2006 Z. z. o posudzovaní vplyvov na životné
prostredie a o zmene a doplnení niektorých zákonov v znení
neskorších predpisov**

Holíč, september 2023

I. Základné údaje o obstarávateľovi

1. **Názov:** Mesto Holíč
2. **Identifikačné číslo:** 00 309 541
3. **Adresa sídla:** Bratislavská 271/5, 908 51 Holíč
4. **Meno, priezvisko, adresa, telefónne číslo a iné kontaktné údaje oprávneného zástupcu obstarávateľa:**
PhDr. Zdenko Čambal, PhD., primátor mesta Holíč, Mesto Holíč, Bratislavská 271/5, 908 51 Holíč, tel.: +421 34 321 05 11, e-mail: sekretariat@holic.sk
5. **Meno, priezvisko, adresa, telefónne číslo a iné kontaktné údaje kontaktnej osoby, od ktorej možno dostať relevantné informácie o strategickom dokumente:**
Ing. Katarína Turečková, Mesto Holíč, Bratislavská 271/5, 908 51 Holíč, tel.: +421 34 321 05 80, e-mail: katarina.tureckova@holic.sk

II. Základné údaje o strategickom dokumente

1. **Názov:**
Program hospodárskeho a sociálneho rozvoja mesta Holíč 2023 – 2027 (ďalej len PHSR), s platnosťou do roku 2030
2. **Charakter:**
Dokument PHSR 2023 – 2027 je vypracovaný v súlade so zákonom č. 539/2008 Z. z. o podpore regionálneho rozvoja v znení zákona č. 309/2014 Z. z. Je strategický strednodobý dokument, ktorý určuje víziu rozvoja mesta, prioritné rozvojové oblasti, opatrenia a aktivity smerujúce k ich naplneniu. PHSR vychádza z prioritných potrieb mesta a z možností ich realizácie, s cieľom zlepšovať životné podmienky jeho obyvateľov a zvyšovať konkurencieschopnosť regiónu. Je otvoreným dokumentom, spracovaným na úrovni poznania a hodnotenia vývoja mesta, jeho potenciálu a perspektív. Je živým dokumentom, ktorý je potrebné v priebehu realizácie pravidelne vyhodnocovať na zasadnutiach mestského zastupiteľstva a aktualizovať v termínoch podľa jeho rozhodnutia. Bude sa realizovať v podmienkach existujúceho stavu ekonomického potenciálu a prognózy očakávaného vývoja mesta i regiónu.
3. **Hlavné ciele:**
Strategický cieľ mesta je súhrn naplnených jednotlivých čiastkových priorit a opatrení, ktoré by mesto Holíč malo vykonať, aby dosiahlo stanovenú víziu.
Strategickým cieľom mesta Holíč do roku 2027 s platnosťou do roku 2030 je zabezpečiť trvalo udržateľný rozvoj mesta, zvýšiť jeho atraktivitu a kvalitu života občanov mesta prostredníctvom priorit a opatrení zameraných na rozvoj technickej infraštruktúry, rozvoj ľudských zdrojov, ekonomický a sociálny rozvoj, ochranu a budovanie životného prostredia a zvýšenie propagácie a informovanosti.

Pre zabezpečenie naplnenia a dosiahnutia strategického cieľa rozvoja mesta Holíč je potrebné dosiahnuť naplnenie cieľov v jednotlivých prioritných rozvojových oblastiach:

1. PRIORITA: BUDOVANIE TECHNICKEJ INFRAŠTRUKTÚRY

1.1. Opatrenie: Budovanie a rozvoj občianskej infraštruktúry

- 1.1.1. Rekonštrukcia, modernizácia budovy mestského úradu
- 1.1.2. Digitalizácia verejnej správy
- 1.1.3. Rozšírenie mestského cintorína a okolia
- 1.1.4. Výstavba hasičskej zbrojnice (DHZ)
- 1.1.5. Vybudovanie, rekonštrukcia parku a mobiliár
- 1.1.6. Výstavba nájomných bytových jednotiek
- 1.1.7. Príprava pozemkov na individuálnu bytovú výstavbu (IBV)
- 1.1.8. Dobudovanie SMART prechodov pre chodcov
- 1.1.9. Vybudovanie parkovacích domov a odstavných parkovísk
- 1.1.10. Zavedenie mestskej dopravy
- 1.1.11. Rekonštrukcia a revitalizácia verejných priestranstiev a vnútroblokov sídlisk
- 1.1.12. Vyčistenie a sprevádzkovanie miestnych studní
- 1.1.13. Revitalizácia nám. Sv. Martina, ul. Hviezdoslavova
- 1.1.14. Revitalizácia Nám. Mieru
- 1.1.15. Zateplňovanie verejných budov a využívanie energeticky úsporných zdrojov

1.2. Opatrenie: Budovanie a rozvoj kultúrno-spoločenskej infraštruktúry

- 1.2.1. Rekonštrukcia kultúrneho domu s areálom
- 1.2.2. Vybudovanie, rekonštrukcia detských ihrísk
- 1.2.3. Vybudovanie komunitného centra
- 1.2.4. Rekonštrukcia a prevádzkovanie klubu dôchodcov
- 1.2.5. Rekonštrukcia telocvične na Kollárovej ul.
- 1.2.6. Rekonštrukcia kultúrnych pamiatok (etapizácia)
- 1.2.7. Modernizácia školskej knižnice
- 1.2.8. Revitalizácia športového areálu

1.3. Opatrenie: Budovanie a rozvoj školskej infraštruktúry

- 1.3.1. Rekonštrukcia, modernizácia základnej školy Kollárova
- 1.3.2. Rozšírenie materskej školy Lúčky
- 1.3.3. Rekonštrukcia školského ihriska
- 1.3.4. Rekonštrukcia školskej jedálne
- 1.3.5. Rekonštrukcia športovej haly

1.4. Opatrenie: Budovanie a rozvoj verejnej infraštruktúry

- 1.4.1. Vybudovanie verejnej kanalizácie pre nové rozvojové plochy
- 1.4.2. Vybudovanie, rekonštrukcie parkovísk
- 1.4.3. Dobudovanie verejného osvetlenia - LED svietidlá
- 1.4.4. Budovanie, rekonštrukcie miestnych komunikácií a chodníkov
- 1.4.5. Rekonštrukcia autobusových zastávok
- 1.4.6. Rozšírenie a modernizácia kamerového systému
- 1.4.7. Vypracovanie projektovej dokumentácie

- 1.4.8. Vybudovanie, rekonštrukcia vodného zdroja – závlahové kanály
- 1.4.9. SMART technológie a ich využitie v meste
- 1.4.10. Vybudovanie, rekonštrukcia elektrifikácie (solár, fotovoltika ap.)
- 1.4.11. Budovanie obnoviteľných zdrojov
- 1.4.12. Vybudovanie prístaviska
- 1.4.13. Vybudovanie obchvatu mesta

2. PRIORITA: ROZVOJ ĽUDSKÝCH ZDROJOV

2.1. Opatrenie: Zvýšenie vzdelanostnej úrovne a zamestnanosti v meste

- 2.1.1. Realizácia projektov aktivizácie
- 2.1.2. Realizácia projektov zamestnanosti

2.2. Opatrenie: Zvýšenie kultúrno-spoločenskej a športovej úrovne života v meste

- 2.2.1. Realizácia kultúrno-spoločenských podujatí
- 2.2.2. Realizácia športových podujatí
- 2.2.3. Podpora, rozvoj partnerstiev miest a obcí
- 2.2.4. Podpora folklóru
- 2.2.5. Podpora tradícií

3. PRIORITA: SOCIÁLNO-EKONOMICKÝ ROZVOJ MESTA

3.1. Opatrenie: Rozvoj sociálnej starostlivosti o starých, nevládných a sociálne vylúčených občanov

- 3.1.1. Zavedenie systému sociálnej starostlivosti v meste – opatrovateľská služba
- 3.1.2. Realizácia komunitnej práce
- 3.1.3. Zlepšenie dostupnosti služieb obyvateľom MRK
- 3.1.4. Rekonštrukcia nocľahárne pre sociálne vylúčené skupiny obyvateľstva
- 3.1.5. Rekonštrukcia denného stacionáru pre dôchodcov (Klub dôchodcov)

3.2. Opatrenie: Podpora rozvoja podnikania v meste

- 3.2.1. Realizácia projektov spolupráce s podnikateľmi a občianskym sektorom (MAS)

4. PRIORITA: OCHRANA A TVORBA ŽIVOTNÉHO PROSTREDIA

4.1. Opatrenie: Podpora ochrany životného prostredia v meste

- 4.1.1. Odstraňovanie nelegálnych skládok odpadu
- 4.1.2. Skvalitnenie zberu, triedenie odpadu a vybudovanie triediacej linky na KO
- 4.1.3. Vybudovanie polopodzemných stojísk odpadových nádob
- 4.1.4. Dobudovanie a vybavenie zberného dvora
- 4.1.5. Vybudovanie kompostárne

4.2. Opatrenie: Rozvoj a budovanie životného prostredia v meste

- 4.2.1. Výsadba, ochrana zelene a zakladanie trvalkových záhonov
- 4.2.2. Vybudovanie oddychových areálov
- 4.2.3. Vodozádržné opatrenia
- 4.2.4. Regulácia potokov, riek, obnova melioračných kanálov
- 4.2.5. Vybudovanie Regionálneho environmentálneho centra a biotopového jazierka
- 4.2.6. Revitalizácia zámockých záhrad
- 4.2.7. Revitalizácia areálu Valša a zachovanie Lužného lesa
- 4.2.8. Regenerácia parkov a verejných priestranstiev
- 4.2.9. Zelené strechy
- 4.2.10. Revitalizácia zanedbaných a nevyužívaných území v intraviláne sídiel

5. PRIORITA: ROZVOJ TURIZMU A CESTOVNÉHO RUCHU

5.1. Opatrenie: Budovanie turistickej infraštruktúry

- 5.1.1. Vybudovanie cyklotrás v intraviláne a extraviláne mesta
- 5.1.2. Vybudovanie náučného chodníka
- 5.1.3. Vybudovanie verejného kúpaliska
- 5.1.4. Vybudovanie športovo – oddychovej zóny
- 5.1.5. Dobudovanie športovísk v areáli letného štadióna

5.2. Opatrenie: Rozvoj služieb v oblasti turizmu a cestovného ruchu

- 5.2.1. Rozvoj turistiky a agroturistiky
- 5.2.2. Rozvoj služieb cestovného ruchu
- 5.2.3. Rozvoj a skvalitnenie ubytovacích služieb
- 5.2.4. Turistické informačné centrum
- 5.2.5. Zriadenie nových výstavných expozícií Mestského múzea a galérie v Holíči

6. PRIORITA: PODPORA PROPAGÁCIE A INFORMOVANOSTI MESTA

6.1. Opatrenie: Tvorba propagácie a podmienok pre efektívnu informovanosť medzi obyvateľmi mesta, samosprávou a inými subjektmi

- 6.1.1. Tvorba a vydanie propagačných materiálov pre obyvateľov
- 6.1.2. Tvorba a aktualizácia web stránky
- 6.1.3. Tvorba video dokumentov prostredníctvom miestnej TV

6.2. Opatrenie: Tvorba propagácie a podmienok efektívnej informovanosti pre turistov a návštevníkov mesta

- 6.2.1. Tvorba propagačných materiálov pre návštevníkov a turistov
- 6.2.2. Budovanie Infokioskov, SMART stojanov
- 6.2.3. SMART prehliadky historických pamiatok

6.2.4. Zlepšenie kyberbezpečnosti verejnej správy

4. Obsah (osnova):

Prostredníctvom PHSR bude mesto Holíč naplňať svoje rozvojové plány a tým zabezpečovať svoj rozvoj v budúcnosti. Dokument predstavuje súbor prioritných oblastí, opatrení a cieľov smerujúcich k oživeniu hospodárskeho rozvoja a sociálneho rozvoja mesta.

Dokument PHSR sa skladá z nasledovných častí:

- **metodická časť PHSR** – opisuje význam a metodiku spracovania PHSR, bližšie charakterizuje význam a ciele dokumentu, opisuje metodiku a spôsob spracovania dokumentu, približuje základné pojmy danej problematiky, ako aj súlad so základnými strategickými dokumentmi na podporu regionálneho rozvoja pre obdobie 2023 – 2027 s platnosťou do roku 2030,
- **analyticko-strategická časť PHSR** – predstavuje hospodárske a sociálne východiská mesta Holíč, ktoré predstavujú nevyhnutný predpoklad pre definovanie rozvojovej stratégie a popisujú hlavné sociálno-ekonomické súvislosti vývoja, opisuje programovú štruktúru pre dané programovacie obdobie, konkrétne víziu mesta, stratégiu rozvoja mesta
- **programová, realizačná a finančná časť PHSR** – obsahuje jednotlivé priority a akčné plány, jedná sa o realizačnú časť s možnosťami finančného, inštitucionálneho, organizačného zabezpečenia realizácie PHSR a jeho následný monitoring a vyhodnotenie.

5. Uvažované variantné riešenia zohľadňujúce ciele a geografický rozmer strategického dokumentu:

Strategický dokument PHSR nie je spracovaný vo variantoch.

6. Vecný a časový harmonogram prípravy a schvaľovania:

Získavanie dokladov a informácií o území	08 – 12/2022
Vypracovanie dokumentu	01 – 08/2023
Posúdenie dokumentu z hľadiska zákona č. 24/2006 Z. z.	09 – 10/2023
Schválenie Mestským zastupiteľstvom mesta Holíč	12/2023

7. Vzťah k iným strategickým dokumentom:

PHSR mesta Holíč je súčasťou sústavy základných dokumentov podpory regionálneho rozvoja v Slovenskej republike. Táto sústava je členená na strategické a programové dokumenty vypracovávané na úrovni štátu, sektorov, samosprávnych krajov, regiónov a obcí a programové dokumenty Európskej únie (pre využitie zdrojov štrukturálnych fondov). PHSR mesta Holíč nadväzuje na ostatné strategické a koncepcné dokumenty na miestnej, regionálnej, národnej a nadnárodnej úrovni.

Miestna úroveň:

- nahrádza pôvodný PHSR na roky 2015 – 2021, s platnosťou do roku 2023
- Program odpadového hospodárstva
- Rozpočet mesta
- Územný plán mesta Holíč

Regionálna úroveň

- Program Trnavského samosprávneho kraja na roky 2022 – 2030
- Ďalšie strategické dokumenty Trnavského samosprávneho kraja: Integrovaná územná stratégia TTSK na roky 2021 – 2027, Integrované územné investície TTSK na roky 2021 – 2027, Stratégia rozvoja cyklotrás a cyklodopravy v TTSK na roky 2018 – 2023, Nízkouhlíková stratégia Trnavskej župy, Plán udržateľnej mobility TTSK

Národná úroveň

- Národná stratégia regionálneho a územného rozvoja SR do roku 2030
- Stratégia rozvoja konkurencieschopnosti Slovenska
- Národná stratégia trvalo udržateľného rozvoja
- Národný program reforiem SR 2020
- Národný investičný plán SR na roky 2020 – 2030
- Politika súdržnosti SR
- Program odpadového hospodárstva SR na roky 2021 – 2025
- Stratégia, zásady a priority štátnej environmentálnej politiky
- Integrovaná územná stratégia a Integrované územné investície v SR v PO 2021 – 2027

Nadnárodná úroveň

- Projekt Európa 2030
- Partnerská dohoda Slovenskej republiky na roky 2021 – 2027
- Operačné programy
- Operačný program Slovensko

8. Orgán kompetentný na jeho prijatie:

Mestské zastupiteľstvo v Holíči

9. Druh schvaľovacieho dokumentu (napr. uznesenie Národnej rady Slovenskej republiky, uznesenie vlády Slovenskej republiky, nariadenie):

Uznesenie Mestského zastupiteľstva v Holíči o schválení Programu hospodárskeho a sociálneho rozvoja mesta Holíč na programové obdobie 2023 – 2027 s platnosťou do roku 2030.

III. Základné údaje o predpokladaných vplyvoch strategického dokumentu na životné prostredie vrátane zdravia

1. Požiadavky na vstupy:

Vstupmi strategického dokumentu sú príslušné právne predpisy v oblasti ochrany prírody a tvorby krajiny, ochrany životného prostredia a ochrany zdravia obyvateľstva a zhodnotenie všetkých dostupných relevantných údajov o danom území a to z materiálov použitých pri vypracovaní strategického dokumentu. Vstupy pre PHSR

predstavujú aj finančné prostriedky z Európskeho fondu regionálneho rozvoja. Na realizáciu programu bude potrebné okrem zdrojov z EÚ aj spolufinancovanie z prostriedkov štátneho rozpočtu a rozpočtu mesta Holíč.

Pri procese spracovania strategického dokumentu boli premietnuté a zohľadnené predstavy, potreby a požiadavky jednotlivých zainteresovaných skupín ako sú obyvatelia, mimovládne organizácie, záujmové skupiny obyvateľov, podnikateľské subjekty, mesto a jeho orgány: poslanci Mestského zastupiteľstva, štatutár, členovia komisií. K procesu spracovania strategického dokumentu tiež prispeli:

- Hospodárska, sociálna, environmentálna analýza
- SWOT analýza
- Stanovený cieľ a hlavné faktory rozvoja
- Priority a opatrenia
- Analýzy PHSR príslušného samosprávneho kraja
- Štatistiky a vlastné prieskumy

2. Údaje o výstupoch:

Výstupom implementácie PHSR bude súbor aktivít, zameraných na posilnenie a skvalitnenie ekonomických, sociálnych a environmentálnych podmienok mesta Holíč vyplývajúcich z realizácie jednotlivých opatrení. Tieto aktivity prispedia nielen ku skvalitneniu infraštruktúry, posilneniu ekonomickej bázy, zvýšeniu konkurencieschopnosti, ale aj k efektívnemu a racionálnemu využívaniu prírodných zdrojov, k ochrane a tvorbe životného prostredia a tiež k zmierňovaniu mikroklimatických zmien. Výstupy a výsledky implementácie PHSR budú hodnotené v rámci sledovania hodnôt merateľných ukazovateľov.

3. Údaje o priamych a nepriamych vplyvoch na životné prostredie

Podpora týchto projektov je zameraná na zlepšenie kvality života v meste s dôrazom na životné prostredie:

Pre zabezpečenie naplnenia a dosiahnutia strategického cieľa rozvoja mesta Holíč je potrebné dosiahnuť naplnenie cieľov v jednotlivých prioritných rozvojových oblastiach:

1. PRIORITA: BUDOVANIE TECHNICKEJ INFRAŠTRUKTÚRY

1.1 Opatrenie: Budovanie a rozvoj občianskej infraštruktúry

- 1.1.1.1 Rekonštrukcia, modernizácia budovy mestského úradu
- 1.1.1.2 Digitalizácia verejnej správy
- 1.1.1.3 Rozšírenie mestského cintorína a okolia
- 1.1.1.4 Výstavba hasičskej zbrojnice (DHZ)
- 1.1.1.5 Vybudovanie, rekonštrukcia parku a mobiliár
- 1.1.1.6 Výstavba nájomných bytových jednotiek
- 1.1.1.7 Príprava pozemkov na individuálnu bytovú výstavbu (IBV)
- 1.1.1.8 Dobudovanie SMART prechodov pre chodcov
- 1.1.1.9 Vybudovanie parkovacích domov a odstavných parkovísk
- 1.1.1.10 Zavedenie mestskej dopravy

- 1.1.1.11 Rekonštrukcia a revitalizácia verejných priestranstiev a vnútroblokov sídlisk
- 1.1.1.12 Vyčistenie a sprevádzkovanie miestnych studní
- 1.1.1.13 Revitalizácia nám. Sv. Martina, ul. Hviezdoslavova
- 1.1.1.14 Revitalizácia Nám. Mieru
- 1.1.1.15 Zatepl'ovanie verejných budov a využívanie energeticky úsporných zdrojov

1.2 Opatrenie: Budovanie a rozvoj kultúrno-spoločenskej infraštruktúry

- 1.2.1 Rekonštrukcia kultúrneho domu s areálom
- 1.2.2. Vybudovanie, rekonštrukcia detských ihrísk
- 1.2.3 Vybudovanie komunitného centra
- 1.2.4 Rekonštrukcia a prevádzkovanie klubu dôchodcov
- 1.2.5 Rekonštrukcia telocvične na Kollárovej ul.
- 1.2.6 Rekonštrukcia kultúrnych pamiatok (etapizácia)
- 1.2.7 Modernizácia školskej knižnice
- 1.2.8 Revitalizácia športového areálu

1.3 Opatrenie: Budovanie a rozvoj školskej infraštruktúry

- 1.3.1 Rekonštrukcia, modernizácia základnej školy Kollárova
- 1.3.2 Rozšírenie materskej školy Lúčky
- 1.3.3 Rekonštrukcia školského ihriska
- 1.3.4 Rekonštrukcia školskej jedálne
- 1.3.5 Rekonštrukcia športovej haly

1.4 Opatrenie: Budovanie a rozvoj verejnej infraštruktúry

- 1.4.1 Vybudovanie verejnej kanalizácie pre nové rozvojové plochy
- 1.4.2 Vybudovanie, rekonštrukcie parkovísk
- 1.4.3 Dobudovanie verejného osvetlenia - LED svietidlá
- 1.4.4 Budovanie, rekonštrukcie miestnych komunikácií a chodníkov
- 1.4.5 Rekonštrukcia autobusových zastávok
- 1.4.6 Rozšírenie a modernizácia kamerového systému
- 1.4.7 Vypracovanie projektovej dokumentácie
- 1.4.8 Vybudovanie, rekonštrukcia vodného zdroja – závlahové kanály
- 1.4.9 SMART technológie a ich využitie v meste
- 1.4.10 Vybudovanie, rekonštrukcia elektrifikácie (solár, fotovoltika ap.)
- 1.4.11 Budovanie obnoviteľných zdrojov
- 1.4.12 Vybudovanie prístaviska
- 1.4.13 Vybudovanie obchvatu mesta

4. PRIORITA: OCHRANA A TVORBA ŽIVOTNÉHO PROSTREDIA

4.1 Opatrenie: Podpora ochrany životného prostredia v meste

- 4.1.1 Odstraňovanie nelegálnych skládok odpadu
- 4.1.2 Skvalitnenie zberu, triedenie odpadu a vybudovanie triediacej linky na KO
- 4.1.3 Vybudovanie polopodzemných stojísk odpadových nádob
- 4.1.4 Dobudovanie a vybavenie zberného dvora
- 4.1.5 Vybudovanie kompostárne

4.2 Opatrenie: Rozvoj a budovanie životného prostredia v meste

- 4.2.1 Výsadba, ochrana zelene a zakladanie trvalkových záhonov
- 4.2.2 Vybudovanie oddychových areálov
- 4.2.3 Vodozádržné opatrenia
- 4.2.4 Regulácia potokov, riek, obnova melioračných kanálov
- 4.2.5. Vybudovanie Regionálneho environmentálneho centra a biotopového jazierka
- 4.2.6. Revitalizácia zámockých záhrad
- 4.2.7. Revitalizácia areálu Valša a zachovanie Lužného lesa
- 4.2.8. Regenerácia parkov a verejných priestranstiev
- 4.2.9. Zelené strechy
- 4.2.10. Revitalizácia zanedbaných a nevyužívaných území v intraviláne sídiel

5. PRIORITA: ROZVOJ TURIZMU A CESTOVNÉHO RUCHU

5.1 Opatrenie: Budovanie turistickej infraštruktúry

- 5.1.1 Vybudovanie cyklotrás v intraviláne a extraviláne mesta
- 5.1.2 Vybudovanie náučného chodníka
- 5.1.3 Vybudovanie verejného kúpaliska
- 5.1.4 Vybudovanie športovo – oddychovej zóny
- 5.1.5 Dobudovanie športovísk v areáli letného štadióna

5.2 Opatrenie: Rozvoj služieb v oblasti turizmu a cestovného ruchu

- 5.2.1 Rozvoj turistiky a agroturistiky
- 5.2.2 Rozvoj služieb cestovného ruchu
- 5.2.3 Rozvoj a skvalitnenie ubytovacích služieb
- 5.2.4 Turistické informačné centrum
- 5.2.5 Zriadenie nových výstavných expozícií Mestského múzea a galérie v Holíči

Pri realizácii investičných zámerov vyplývajúcich z implementácie PHSR nie je riziko priameho ani nepriameho negatívneho zásahu do životného prostredia a to realizáciou navrhnutých opatrení.

4. Vplyv na zdravotný stav obyvateľstva:

Napĺňanie navrhovanej stratégie a cieľov dokumentu, pri dodržaní zákonov, smerníc a nariadení sa nepredpokladá pôsobenie na zhoršovanie zdravotného stavu obyvateľstva, naopak očakáva sa zvýšenie kvality a pohody života obyvateľov v meste a jeho okolí.

5. Vplyvy na chránené územia (napr. navrhované chránené vtáčie územia, územia európskeho významu, európska sústava chránených území (Natura 2000), národné parky, chránené krajinné oblasti, chránené vodohospodárske oblasti a pod.) vrátane návrhu opatrení na ich zmiernenie:

PHSR vychádza z platnej územnoplánovacej dokumentácie a rešpektuje všetky vyhlásené chránené územia. Riešenia navrhované v rámci stratégie rozvoja mesta sú

v súlade s územnoplánovacou dokumentáciou a nie je predpoklad negatívnych vplyvov na chránené územia, zasahujúce na katastrálne územie mesta Holíč.

6. Možné riziká súvisiace s uplatňovaním strategického dokumentu:

Uplatnenie dokumentu nepredstavuje riziká z hľadiska životného prostredia.

7. Vplyvy na životné prostredie presahujúce štátne hranice:

Nepredpokladajú sa nijaké vplyvy na životné prostredie presahujúce štátne hranice.

IV. Dotknuté subjekty

1. Vymedzenie dotknutej verejnosti vrátane jej združení:

- obyvatelia mesta Holíč
- fyzické a právnické osoby podieľajúce sa na využívaní územia mesta
- združenia a spolky pôsobiace v meste

2. Zoznam dotknutých subjektov:

- Ministerstvo obrany SR, Správa nehnuteľného majetku a výstavby, Kutuzova 8, 832 47 Bratislava
- Ministerstvo dopravy, výstavby a regionálneho rozvoja SR, sekcia železničnej dopravy a dráh, Nám. Slobody 6, 810 05, Bratislava
- Okresný úrad Trnava, odbor výstavby a bytovej politiky, Oddelenie územného plánovania, Kollárova 8, 917 02 Trnava
- Krajský pamiatkový úrad Trnava, Cukrová 1, 917 01 Trnava
- Obvodný banský úrad v Bratislave, Mierová 19, 821 05 Bratislava
- Trnavský samosprávny kraj, odbor územného plánovania a životného prostredia, Starohájska 10, P. O. Box 128, 917 01 Trnava
- Okresné riaditeľstvo HaZZ, Štúrova 1, 908 51 Holíč
- Okresný úrad Skalica - OSŽP, ŠVS, ODA, OO, OPaK, Štefánikova 20, 909 01 Skalica
- Okresný úrad Senica, odbor CD a PK, Vajanského 17, 905 01 Senica
- Okresný úrad Senica, pozemkový a lesný odbor, Vajanského 17, 905 01 Senica
- Regionálny úrad verejného zdravotníctva, Kolónia 557, 905 01 Senica
- Regionálna veterinárna a potravinová správa Senica, Čáčovská 305, 905 01 Senica
- Mesto Gbely, Nám. Slobody 1261, 908 45 Gbely
- Mesto Skalica, Nám. Slobody 145/10, 909 01 Skalica
- Obec Kopčany, Kollárova č. 318, 908 48 Kopčany
- Obec Petrova Ves, č. 53, 908 44 Petrova Ves
- Obec Kátov, č. 41, 908 49 Kátov
- Obec Vrádište, Obecný úrad č. 136, 908 49 Vrádište

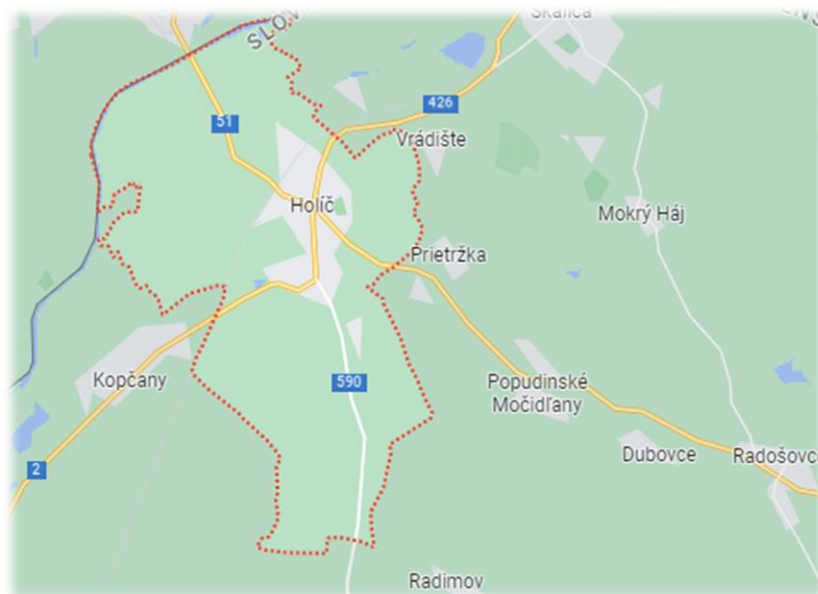
3. Dotknuté susedné štáty:

Dokumentom PHSR mesta Holíč nie sú dotknuté susedné štáty. Všetky aktivity plánované v tomto dokumente budú realizované v rámci katastrálneho územia mesta Holíč. Mesto leží na severnej hranici s Českou republikou, je vstupnou bránou z ČR na Slovensko – hraničný priechod Holíč – Hodonín.

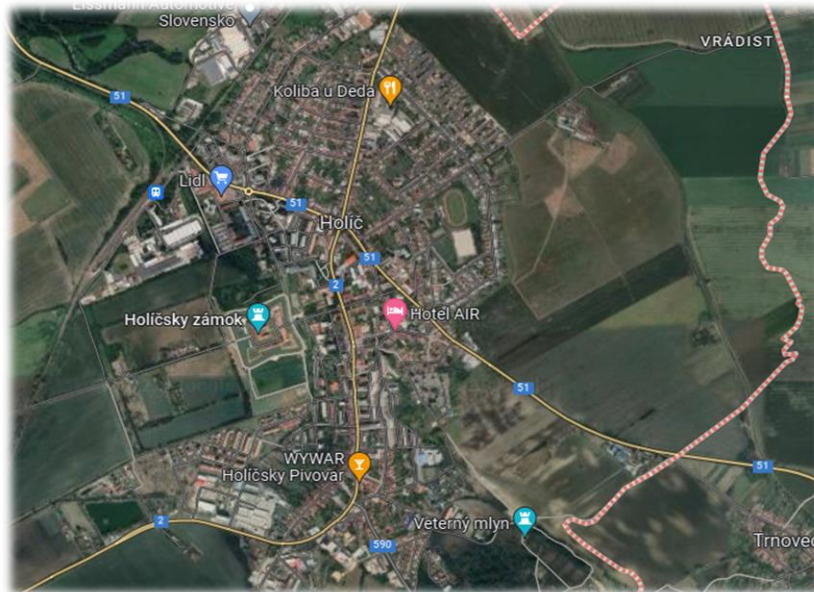
V. Doplňujúce údaje

1. Mapová a iná grafická dokumentácia (napr. výkres širších vzťahov v mierke primeranej charakteru a pôsobnosti strategického dokumentu):

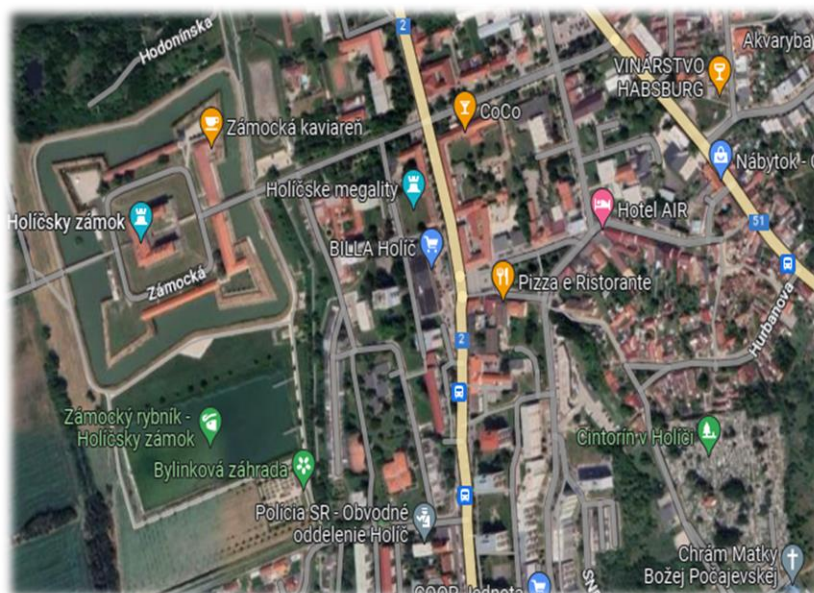
Prílohou oznámenia je predmetný dokument Program hospodárskeho a sociálneho rozvoja mesta Holíč na roky 2023 – 2027, s platnosťou do roku 2030, ktorý pozostáva z textovej časti, doplnenej tabuľkami, grafmi a fotografiami.



Lokalizácia mesta v rámci okresu Skalica



Detail lokalizácie okolia mesta Holíč



Detail lokalizácie centra mesta Holíč

2. Materiály použité pri vypracovaní strategického dokumentu:

- CD: Štatistický úrad SR – Krajská správa Trnava
- CD: Mesta - kraj Trnava
- ENTIRE – 02/2020, Ako na nové programové obdobie?, magazín
- Národná stratégia regionálneho rozvoja SR 2021 - 2026
- Národný strategický referenčný rámec SR 2021 – 2027
- Partnerská dohoda SR na roky 2021 –2027
- Sčítanie obyvateľov, domov a bytov 2021. Štatistický úrad SR

- Zákon č. 369/1990 Z.z. o obecnom zriadení, v znení neskorších predpisov
- Zákon č. 503/2001 Z.z. o podpore regionálneho rozvoja, v znení neskorších predpisov
- Zákon č. 539/2008Z.z. o podpore regionálneho rozvoja
- <http://e-mesta.sk>
- <http://www.mesta.info>
- <http://www.statistics.sk>
- http://www.zrsr.sk/zr_prev.aspx
- http://www.orsr.sk/search_sidlo.asp
- <http://www.ives.sk/registre/>
- <http://www.vs.sk/heraldreg/>
- <http://mikroregion.oma.sk/>
- Štatistický úrad SR – Krajská správa Trnava
- Úrad práce sociálnych vecí a rodiny Holíč
- Mestský úrad Holíč
- Iné právnické a fyzické osoby
- Vlastné zdroje z prieskumu

VI. Miesto a dátum vypracovania oznámenia

Holíč, 06.09.2023

VII. Potvrdenie správnosti údajov

1. Meno spracovateľa oznámenia:

PhDr. Zdenko Čambal, PhD. - Mesto Holíč, primátor mesta

2. Potvrdenie správnosti údajov oznámenia podpisom oprávneného zástupcu obstarávateľa, pečiatka:

.....
 PhDr. Zdenko Čambal, PhD.
 primátor mesta