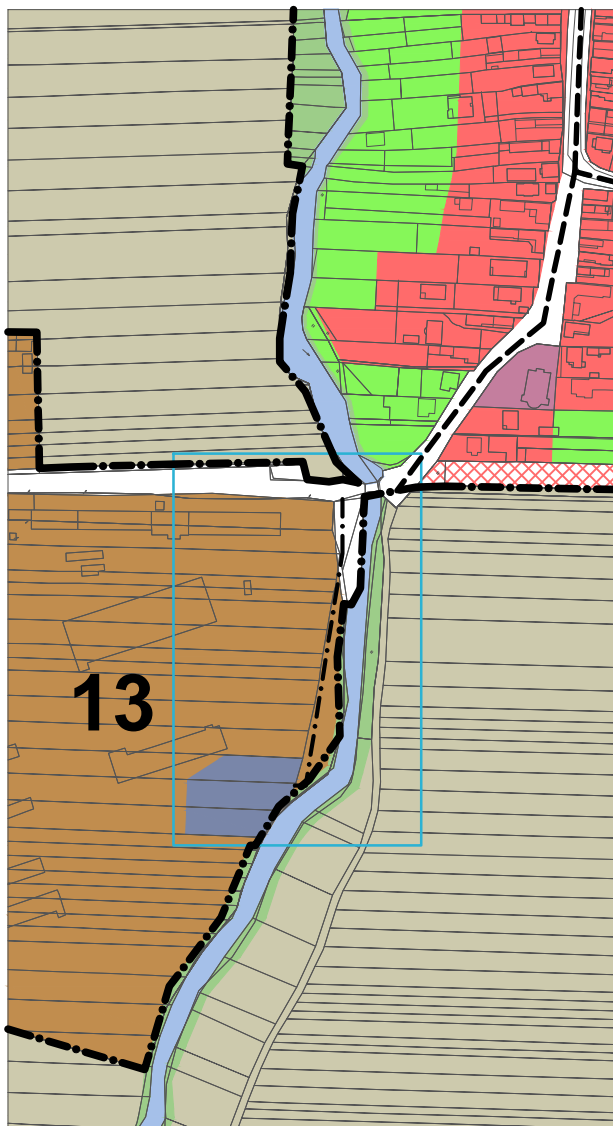
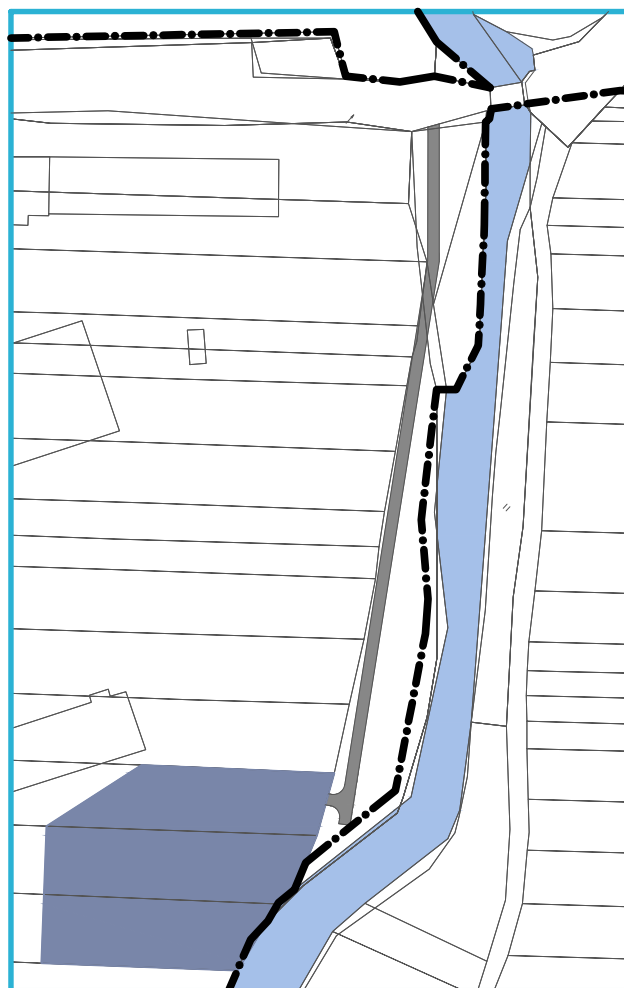


2 KOMPLEXNÝ VÝKRES
PRIESTOROVÉHO USPORIADANIA A
FUNKČNÉHO VYUŽITIA



ÚZEMNÝ PLÁN OBCE
ČATAJ



VÝREZ M 1:2 000

FUNKČNÉ PLOCHY

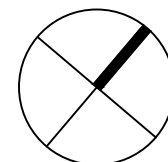
	OBČIANSKA VYBAVENOSŤ
	RODINNÉ DOMY - JESTVUJÚCE ULICE
	KOMUNIKÁCIE JESTVUJÚCE
	ZELEŇ - ZÁHRADY
	TECHNICKÁ VYBAVENOSŤ - ČOV
	KOMUNIKÁCIA PRÍJAZDOVÁ K ČOV
	POTOK + BREHOVÉ PORASTY
	POL'NOHOSPODÁRSKA VÝROBA
	POL'NOHOSPODÁRSKA PÔDA

REGULAČNÉ ČIARY

	HRANICA URBANISTICKÝCH SEKTOROV
	JESTV. ULICE - ZADNÁ STAVEB. ČIARA
	OS PRÍJAZDOVEJ KOMUNIKÁCIE
	ADMINISTRATÍVNE ČIARY
	HRANICA ZASTAVANÉHO ÚZEMIA OBCE

LEGENDA

ÚPN - URBANISTICKÝ SEKTOR 13 **po** ZaD 1.4.



M 1:5 000