


Číslo spisu

OU-GL-OSZP-2023/000070-017

Gelnica

07. 08. 2023



Rozhodnutie

zo zisťovacieho konania

Výrok

Okresný úrad Gelnica, odbor starostlivosti o životné prostredie ako príslušný orgán štátnej správy na úseku posudzovania vplyvov na životné prostredie v zmysle § 56 písm. b) zákona č. 24/2006 Z. z. o posudzovaní vplyvov na životné prostredie a o zmene a doplnení niektorých zákonov v znení neskorších predpisov, v spojení s § 5 zák. č. 525/2003 Z. z. o štátnej správe starostlivosti o životné prostredie a o zmene a doplnení niektorých zákonov v znení neskorších predpisov, na základe Oznámenia o strategickom dokumente „Program hospodárskeho rozvoja a sociálneho rozvoja obce Žakarovce na roky 2023-2030“, ktoré predložilo Mesto Gelnica ako partner projektu „Podpora regionálneho rozvoja v najmenej rozvinutom okrese Gelnica“ v mene obstarávateľa – Obec Žakarovce, Žakarovce č.335 vydáva podľa § 7 ods.5 zákona č. 24/2006 Z. z. o posudzovaní vplyvov na životné prostredie a o zmene a doplnení niektorých zákonov v znení neskorších predpisov po ukončení zisťovacieho konania toto rozhodnutie:

Navrhovaný strategický dokument „Program hospodárskeho rozvoja a sociálneho rozvoja obce Žakarovce na roky 2023-2030“

s a n e b u d e p o s u d z o v a ť

podľa zákona č. 24/2006 Z. z. o posudzovaní vplyvov na životné prostredie a o zmene a doplnení niektorých zákonov v znení neskorších predpisov.

Po dopracovaní strategického dokumentu a vysporiadaní sa z jednotlivými požiadavkami, pripomienkami a odporúčaniami uvedenými v závere rozhodnutia, ktoré vyplynuli zo stanovísk dotknutých orgánov k oznámeniu o strategickom dokumente, je možné dopracovaný strategický dokument predložiť schvaľujúcemu orgánu na schválenie.

Odôvodnenie

Obstarávateľ - Obec Žakarovce prostredníctvom Mesta Gelnica ako partnerom projektu „Podpora regionálneho rozvoja v najmenej rozvinutom okrese Gelnica“, predložil Okresnému úradu Gelnica, odboru starostlivosti o životné prostredie podľa § 5 zákona č. 24/2006 Z. z. o posudzovaní vplyvov na životné prostredie a o zmene a doplnení niektorých zákonov v znení neskorších predpisov (ďalej len „zákon o posudzovaní“) dňa 18.10.2022 oznámenie o strategickom dokumente „Program hospodárskeho rozvoja a sociálneho rozvoja obce Žakarovce na roky 2023-2030“ (ďalej len „PHRSR obce Žakarovce“).

Uvedený strategický dokument podlieha v zmysle § 4 ods. 2 zákona o posudzovaní zisťovaciemu konaniu, ktoré príslušný orgán vykonal podľa § 7 zákona o posudzovaní. Predmetný strategický dokument patrí medzi základné dokumenty podpory regionálneho rozvoja v zmysle zákona č. 539/2008 Z. z. o podpore regionálneho rozvoja a o zmene a doplnení niektorých zákonov v znení neskorších predpisov.

Hlavným cieľom predmetného dokumentu je analýza súčasného stavu potrieb obce Žakarovce, definovanie cieľov, opatrení a aktivít, ktoré napomôžu rozvoju obce s ohľadom na potreby jej obyvateľov. Dokument PHRSR obce Žakarovce stanovuje víziu a strategický cieľ, určuje hlavné smerovanie rozvoja obce v troch prioritných oblastiach - v oblasti hospodárskej, sociálnej a environmentálnej, ktoré rozhodujúcim spôsobom vplyvajú na kvalitu života obyvateľov obce, navrhuje konkrétne aktivity pre ich dosiahnutie, uvádza merateľné ukazovatele a určuje opatrenia v oblasti ekonomického rozvoja, technickej a dopravnej infraštruktúry, občianskej vybavenosti a služieb občanom, kultúry, športu, voľného času, sociálnych služieb, bývania, bezpečnosti, životného prostredia a odpadového hospodárstva.

Strategický cieľ obce Žakarovce

Zvýšiť konkurencieschopnosť a atraktivitu územia obce Žakarovce využitím prírodného, kultúrneho a ľudského potenciálu, prostredníctvom dobudovania a modernizácie základnej infraštruktúry, podporou zamestnanosti a rozvojom podnikateľského prostredia využívaním inovácií s cieľom ochrany životného prostredia.

Prioritné ciele rozvoja obce Žakarovce

Prioritné ciele sú rozdelené na prioritné oblasti:

1. Hospodárska oblasť– Rozvíjať hospodársky rast a zvyšovať atraktivitu obce podporou inovácií, miestneho podnikania, zamestnanosti, skvalitnením a modernizáciou technickej a dopravnej infraštruktúry a rozvojom cestovného pri dodržaní zásad ochrany životného prostredia.
2. Sociálna oblasť– Vytvárať kvalitné životné podmienky podporou rozvoja občianskej vybavenosti, sociálnych služieb, bývania, vzdelávania a bezpečnosti.
3. Životné prostredie – Realizácia účinných opatrení k zabezpečeniu ochrany a zlepšovaniu kvality životného prostredia a zdravia obyvateľov.

Špecifické ciele rozvoja obce Žakarovce

Špecifických cieľov je celkovo 10, pričom sú rozdelené do jednotlivých prioritných oblastí – Hospodárska (4 cieľov), Sociálna (4) a Životné prostredie (2) a sú nasledovné:

1. Vytvárať vhodné podmienky pre inovatívny, konkurencieschopný a trvalo udržateľný ekonomický rozvoj pri zvyšovaní atraktivity územia.
 - Realizácia účinných opatrení k zlepšeniu ekonomickej kondície obce
 - Podpora rozvoja podnikania a služieb
 - Rozšírenie inovačných kapacít informačnej infraštruktúry
 - Zvýšenie atraktivity územia
2. Vytvoriť podmienky k skvalitneniu a modernizácii technickej infraštruktúry.
 - Zabezpečenie rozšírenia a modernizácie technickej infraštruktúry
3. Vytvoriť podmienky k skvalitneniu a modernizácii dopravnej infraštruktúry.
 - Zabezpečovanie skvalitnenia a modernizácie dopravnej infraštruktúry obce a zvyšovanie jej dostupnosti
4. Účinná propagácia, podpora a rozvoj cestovného ruchu.
 - Podpora rozvoja všetkých foriem cestovného ruchu
 - Zatraktívnenie územia skvalitnením a modernizáciou infraštruktúry CR
5. Modernizácia a zvýšenie kvality a účinnosti systémov občianskej vybavenosti.
 - Modernizácia objektov a budovanie prvkov sociálnej vybavenosti
 - Podpora vzdelávania
 - Podpora a rozvoj športu
 - Podpora a rozvoj kultúry
 - Podpora komunitnej spolupráce
6. Rozvoj sociálnych služieb v obci na podpora občanov so sociálnym znevýhodnením.
 - Poskytovanie sociálnych služieb a podpora obyvateľov so sociálnym znevýhodnením
 - Opatrenia k znižovaniu nezamestnanosti v obci
7. Zabezpečovanie podmienok pre zvyšovanie dostupnosti bývania.
 - Realizácia aktivít k zabezpečeniu dostupnosti bývania
8. Vytvorenie podmienok k zvyšovaniu bezpečnosti.
 - Realizácia opatrení k zvyšovaniu bezpečnosti v obci
9. Podpora aktivít a procesov k zabezpečeniu ekologickej stability územia.
 - Realizácia preventívnych aktivít k ochrane životného prostredia

- Podpora aktivít k zlepšeniu kvality vôd a stavu v zásobovaní vodou a čistení odpadových vôd
 - Preventívne opatrenia na ochranu pred povodňami viazané na vodný tok
 - Realizácia opatrení v oblasti ochrany ovzdušia
 - Znižovanie energetickej náročnosti obecných budov ich rekonštrukciou
 - Podpora využívania obnoviteľných zdrojov energie (OZE)
 - Rozvoj alternatívnych pohonov a prvkov ekologickej mobility
10. Skvalitnenie systému nakladania s odpadmi a rozvoj obehového odpadového hospodárstva
- Zabezpečenie efektívneho systému nakladania s odpadmi
 - Účinné opatrenia k vzniku a zneškodňovaniu čiernych skládok
 - Rozvoj obehového odpadového hospodárstva

Požiadavky na vstupy.

Počas spracovania predmetného dokumentu nie sú známe požiadavky na vstupy, nakoľko ich konkretizácia sa vykoná pri hodnotení vplyvov konkrétnych činností v priebehu zisťovacích konaní, prípadne pri spracovaní správy o hodnotení.

Vstupy pre spracovanie dokumentu PHRSR obce Žakarovce sú údaje o demografických, sociálno-ekonomických analýzy stavu technickej, dopravnej a občianskej vybavenosti, prírodných pomeroch, dotazníkový prieskum názorov verejnosti.

Pri realizácii niektorých navrhovaných činností a aktivít v PHRSR obce Žakarovce sa predpokladá dočasné alebo trvalé zabratie pôdy, ktoré bude možné určiť až pri spracovaní dokumentácie pre územné alebo stavebné povolenie, ak si to navrhovaná aktivita bude vyžadovať. Taktiež v tom čase budú vyčíslené aj požiadavky na prípadné energetické vstupy (elektrická energia, zemný plyn), požiadavky na pitnú vodu a pod.

V tejto etape spracovania strategického dokumentu nie je možné pri navrhovaných aktivitách vylúčiť ani požiadavky na prípadný výrub drevín. Rozsah a podmienky výrubu drevín bude možné špecifikovať až pre každú aktivitu spracovanú podrobnejším stupňom projektovej prípravy.

Údaje o výstupoch.

Výstupom predmetného strategického dokumentu bude definovaná stratégia rozvoja, jej priority, opatrenia a aktivity vrátane akčného plánu na obdobie rokov 2023 – 2030, najmä v týchto oblastiach:

- Skvalitňovanie a modernizácia technickej a dopravnej infraštruktúry (modernizácia a rozšírenie verejného osvetlenia a obecného rozhlasu, modernizácia miestnych komunikácií a chodníkov, modernizácia autobusových zastávok, vybudovanie parkovísk a obnova existujúcich, modernizácia mostov a lávok) a občianskej vybavenosti (rekonštrukcia verejného priestranstva pred Obecným úradom, rekonštrukcia Požiarnej zbrojnice, oprava rampového priestoru pri hostinci, rozšírenie kapacity cintorína s vybudovaním urnovej steny, vybudovanie bezbariérových vstupov do obecných budov, inštalácia lavičiek a košov v obci a pod.),
- podpora malých podnikateľov (pri realizácii aktivít PHRSR, služby obyvateľstvu, rozvoj cestovného ruchu), ale aj vytvorenie predpokladov pre vstup strategických investorov v obci Žakarovce,
- aktivity podpory bývania v obci spočívajúce vo vysporiadaní pozemkov k IBV, s vybudovaním infraštruktúry a svojpomocnej bytovej výstavbe nízkoštandardného bývania v MRK,
- aktivity podporujúce rozvoj cestovného ruchu (CR) v nadväznosti na rozvoj CR v regióne (výstavba turistickej rozhliadne, pokračovanie v rekonštrukcii Amfiteátra v lokalite Haldičky, vybudovanie turistických náučných chodníkov a rekonštrukcia existujúcich s dobudovaním odpočívadiel a v podpora vybudovania cyklotrasy),
- zabezpečenie rozvoja ľudského potenciálu v oblasti vzdelávania (zabezpečenie technického a materiálového vybavenia Materskej školy), v oblasti sociálnej starostlivosti, v oblasti bezpečnosti, v oblasti znižovania nezamestnanosti, v oblasti športu (vybudovanie ihriska pre deti a dospelých a rekonštrukcia areálu multifunkčného ihriska), v oblasti kultúry (rekonštrukcia expozícií v kultúrnom dome a zriadenie múzea v obci, podpora a rozšírenie ponuky kultúrnych podujatí), v oblasti podpory komunitnej spolupráce a pod..
- aktivity k ochrane životného prostredia (ŽP) zamerané na podporu aktivít k zlepšeniu kvality vôd a stavu v zásobovaní vodou a čistení odpadových vôd (aktivity k zabezpečeniu prístupu k pitnej vode pre obyvateľov MRK, podpore vybudovania verejnej kanalizácie a ČOV) opatrenia na ochranu pred povodňami viazané na vodný tok (úprava koryta Žakarovského potoka a jeho revitalizácia, realizácia preventívnych vodozádržných opatrení, rekonštrukcia priepustov a cestných priekop), realizáciu opatrení v oblasti ovzdušia (revitalizácia a starostlivosť o verejné priestranstvá a zeleň v obci, vybudovanie oddychových zón), podporu aktivít k znižovaniu energetickej náročnosti obecných budov (Obecný úrad, Kultúrny dom, Obecný hostinec a Materská škola), podporu aktivít k využívaniu obnoviteľných zdrojov energie pri prevádzke obecných budov (Obecný úrad, Kultúrny dom, Obecný hostinec a Materská škola), realizáciu opatrení rozvoja a zefektívnenia odpadového hospodárstva a rozvoj obehového

odpadového hospodárstva (efektívnejšia separácia odpadov, vybudovanie zberného dvora), opatrenia k odstráneniu a predchádzaniu vzniku čiernych skládok odpadov a aktivity zamerané na obehové odpadové hospodárstvo (vybudovanie malej obecnej kompostárne a zabezpečenie kompostérov do domácnosti).

Pri každej aktivite sa v rámci jej projektovej prípravy a schvaľovania bude potrebné zaoberať aj nakladaním s odpadom, ktoré sa bude riadiť príslušnou legislatívou v oblasti odpadového hospodárstva a internými predpismi obce Žakarovce.

Navrhované aktivity predkladaného strategického dokumentu neuvažujú so vznikom nového veľkého zdroja znečisťovania ovzdušia na území obce, v prípade návrhu na stredný zdroj znečisťovania ovzdušia prebehne štandardný proces jeho povoľovania s požiadavkou na vhodné umiestnenie zdroja znečisťovania ovzdušia a použitia najnovších technológií pre zníženie emisií.

Údaje o priamych a nepriamych vplyvoch na životné prostredie.

Možné priame a nepriame vplyvy:

Napĺňanie strategických cieľov vytýčených v dokumente PHRSR obce Žakarovce je podmienené realizáciou opatrení a aktivít, pri ktorých možno očakávať, že bude dochádzať k určitým zásahom alebo k ovplyvňovaniu jednotlivých zložiek životného prostredia v území.

Konkrétne vplyvy a ich rozsah, trvanie a intenzita budú závisieť od charakteru a rozsahu jednotlivých aktivít, od miesta ich realizácie, od spôsobu ich vykonávania, od použitých postupov a technológií.

Negatívne vplyvy navrhovaných činností bude možné eliminovať dôsledným dodržaním požadovaných postupov navrhnutých v projektovej dokumentácii, aplikáciou účelných opatrení na minimalizáciu negatívnych vplyvov, uplatňovaním vhodných postupov a technológií, dodržiavaním legislatívnych predpisov ochrany životného prostredia.

Je predpoklad, že napĺňanie strategických rozvojových cieľov, rešpektovaním platnej legislatívy v oblasti životného prostredia a zdravia bude sprevádzané zvyšovaním životnej úrovne, kvality života rozvojom občianskej vybavenosti a služieb, zvyšovaním zamestnanosti kvality bývania, zlepšovaním zdravotného stavu a pohody obyvateľstva a návštevníkov obce Žakarovce, prevažne pozitívnym dopadom na zložky životného prostredia, krajinu, prírodné zdroje a obyvateľstvo.

V navrhovanom strategickom dokumente sú mnohé navrhované aktivity a opatrenia zamerané na zlepšenie stavu životného prostredia a zdravia obyvateľstva, predpokladáme významné pozitívne vplyvy na životné prostredie a zdravie obyvateľstva a nepredpokladá sa vznik pravdepodobne významných negatívnych vplyvov (realizáciou aktivít a opatrení uvedených v posudzovanom strategickom dokumente) na životné prostredie.

Vplyv na zdravotný stav obyvateľstva.

Pri napĺňaní navrhovanej stratégie a cieľov posudzovaného dokumentu PHRSR obce Žakarovce sa pri dodržaní princípov trvalo udržateľného rozvoja a platnej legislatívy pri príprave a realizácii jednotlivých navrhovaných aktivít predpokladá zlepšovanie zdravotného stavu a pohody obyvateľstva s pozitívnym vplyvom na kvalitu a dĺžku života. V súvislosti s realizáciou v ňom navrhovaných aktivít, činností a opatrení sa nepredpokladá vznik pravdepodobne významných negatívnych vplyvov posudzovaného strategického dokumentu na zdravotný stav obyvateľstva.

Vplyvy na chránené územia (napr. navrhované chránené vtáčie územia, územia európskeho významu, európska sústava chránených území - Natura 2000, národné parky, chránené krajinné oblasti, chránené vodohospodárske oblasti a pod.) vrátane návrhu opatrení na ich zmiernenie.

V zmysle zákona NR SR č. 543/2002 Z. z. o ochrane prírody a krajiny v znení neskorších predpisov platí v celom katastrálnom území obce I. stupeň ochrany.

Časť katastrálneho územia je súčasťou jedného zo sústavy chráneného územia členských krajín Európskej únie NATURA 2000 - chráneného vtáčieho územia SKCHVÚ 036 Volovské vrchy, vyhlásené vyhláškou MŽP SR č. 196/2010 Z. z., ktorou sa vyhlasuje Chránené vtáčie územie Volovské vrchy s účelom zabezpečenia priaznivého stavu biotopov druhov vtákov európskeho významu a biotopov sťahovavých druhov vtákov bociana čierneho, d'atľa bielochrbtého, d'atľa čierneho, d'atľa prostredného, d'atľa trojprstého, orla krikl'avého, orla skalného, jariabka hôrneho, krutihlava hnedého, kuvika kapcavého, kuvika vrabčieho, muchárika bielokrkeho, muchárika červenohrdlého, hrdličky poľnej, muchára sivého, penice jarabej, prepelice poľnej, rybárika riečného, sovy dlhochvostej, strakoša červenochrbtého, tetra hlučháňa, tetra hoľniaka, včelára lesného, výra skalného a žly sivej a zabezpečenia podmienok ich prežitia a rozmnožovania.

Za činnosti, ktoré môžu mať negatívny vplyv na predmet ochrany chráneného vtáčieho územia, sa považuje:

a) vykonávanie lesohospodárskej činnosti v blízkosti hniezda bociana čierneho, kuvika kapcavého, kuvika vrabčieho, orla krikl'avého, orla skalného a výra skalného, ak tak určí Okresný úrad Gelnica, odbor starostlivosti o životné prostredie,

b) mechanizované kosenie alebo mulčovanie trvalých trávnych porastov iným spôsobom, ako od stredu do okrajov od 1. mája do 30. júna na súvislej ploche väčšej ako 0,5 hektára.

V katastrálnom území obce Žakarovce:

- je evidovaný výskyt významných regionálnych mokradí s názvom Rašelinisko „Rovné“ na ploche 250 000 m² vo vrcholových častiach Hnileckého podolia medzi Krompachami a Žakarovcami. Za mokrade sú považované všetky biotopy, ktorých existencia je podmienená prítomnosťou vody. Ich význam je v zachovaní rozmanitosti živých organizmov, vznikajúcich v závislosti od hladiny podzemnej vody,
- nie sú evidované žiadne ložiská rudných a ani nerudných surovín,
- nie je evidovaná žiadna environmentálna záťaž,
- je prognóza výskytu stredného radónového rizika (približne 75% územia v strednej až južnej časti katastrálneho územia) a prognóza nízkeho radónového rizika (v severnej časti katastra cca 25% územia).

Pri realizácii činností v súvislosti s týmito chránenými územiami a v ich okolí, alebo s možným vplyvom na predmet ich ochrany bude potrebné individuálne posúdenie vplyvov na životné prostredie pri realizácii jednotlivých aktivít s dodržaním príslušných opatrení na minimalizáciu negatívnych vplyvov na predmet ochrany. PHRSR nenavrhuje aktivity, ktoré by mali negatívne vplývať na predmet a podmienky ochrany CHVÚ Volovské vrchy.

Pri realizácii jednotlivých aktivít PHRSR nie je predpoklad vzniku negatívnych vplyvov pravdepodobne významných environmentálnych účinkov na chránené územia zasahujúce do katastrálneho územia obce Žakarovce.

Možné riziká súvisiace s uplatňovaním strategického materiálu.

V tejto etape spracovania strategického dokumentu nie sú identifikované možné riziká, ktoré by súviseli s jeho uplatňovaním v praxi. Napĺňanie strategických cieľov týkajúcich sa rozvojových aktivít v podobe investičných zámerov bude v prípade naplnenia limitov stanovených prílohou č. 8 zákona o posudzovaní pred ich povolením podrobené posúdeniu vplyvov na životné prostredie v zmysle platnej legislatívy, čo prispeje k eliminácii prípadných rizík. Celková orientácia stratégie, ciele a opatrenia sú nastavené tak, aby boli prípadné riziká na jednotlivé zložky životného prostredia a zdravie obyvateľstva čo najviac eliminované.

Vplyvy na životné prostredie presahujúce štátne hranice.

Spracovávaný strategický dokument nenavrhuje aktivity, ktorých vplyv by mal mať širší regionálny rozsah, navrhované činnosti a aktivity uvažované v dokumente PHRSR obce Žakarovce na roky 2023 – 2030 majú miestny charakter a dosah a nebudú týmto dotknuté susedné štáty.

V rámci zisťovacieho konania Okresný úrad Gelnica, odbor starostlivosti o životné prostredie rozposlal dňa 19.10.2022 v zmysle § 6 ods.2 zákona o posudzovaní oznámenie o strategickom dokumente PHRSR obce Žakarovce na zaujatie stanoviska dotknutým orgánom a dotknutým obciam a zverejnil oznámenie o strategickom dokumente na webovom sídle Ministerstva životného prostredia na adrese <https://www.enviroportal.sk/sk/eia/detail/program-hospodarskeho-rozvoja-socialneho-rozvoja-obce-zakarovce-na-rok>.

V zmysle § 6 ods.6 zákona o posudzovaní doručili do termínu vydania predmetného rozhodnutia vyjadrenia a stanoviská k PHRSR obce Žakarovce nasledovné dotknuté orgány, pričom ich stanoviská sú uvádzané v skrátenej forme:

Obvodný bankský úrad v Košiciach – stanovisko č. 1204-3169/2022 zo dňa 24.10.2022

V katastrálnom území Žakarovce sa nenachádzajú zistené výhradné ložiská nerastov (zákon č. 44/1988 Zb. o ochrane a využití nerastného bohatstva (bankský zákon) v znení neskorších predpisov), z čoho vyplýva, že rozvojom obce Žakarovce nebudú dotknuté záujmy ochrany a využívania nerastného bohatstva (výhradných ložísk). Úrad k strategickému dokumentu „PHRSR obce Žakarovce“ nemá pripomienky.

Úrad zároveň týmto stanoviskom nahrádza aj stanoviská pre nasledujúce etapy prác na tejto územnoplánovacej dokumentácii.

Vyjadrenie tunajšieho úradu: vzaté na vedomie.

Okresné riaditeľstvo hasičského a záchranného zboru v Spišskej Novej Vsi - stanovisko č. ORHZ-SN-2022/000824 zo dňa 25.10.2022

Po preštudovaní strategického dokumentu „Program hospodárskeho rozvoja a sociálneho rozvoja obce Žakarovce na roky 2023-2030“ z hľadiska ochrany pred požiarmi nepredpokladá vznik negatívnych vplyvov na životné prostredie. Vyjadrenie tunajšieho úradu: vzaté na vedomie.

Ministerstvo životného prostredia SR, odbor štátnej geologickej správy č. 4074/2022-5.3., 60667/2022 zo dňa 28.06.2022

1. V katastrálnom území obce Žakarovce (ďalej len „predmetné územie“) sú evidované staré banské diela tak, ako sú zobrazené na priloženej mape. Ministerstvo žiada evidované staré banské diela vymedziť ako plochy vyžadujúce zvýšenú ochranu podľa § 12 ods. 4 písm. o) Vyhlášky Ministerstva životného prostredia Slovenskej republiky č. 55/2001 Z. z. o územnoplánovacích podkladoch a územnoplánovacej dokumentácii a vyznačiť v územnoplánovacej dokumentácii.

2. V predmetnom území je evidovaná skládka odpadov tak, ako je zobrazená na priloženej mape. Ministerstvo odporúča uvedenú skládku odpadov dostatočne zohľadniť v územnoplánovacej dokumentácii.

3. V predmetnom území je na základe výpisu z Informačného systému environmentálnych záťaží evidovaná environmentálna záťaž:

Pravdepodobná environmentálna záťaž

Identifikátor EZ: SK/EZ/GL/2132

Názov EZ: GL (2132) / Gelnica - Žakarovce - Mária huta

Názov lokality: Žakarovce - Mária huta

Stupeň priority: EZ so strednou prioritou (K 35 - 65)

Registrovaná ako: A Pravdepodobná environmentálna záťaž

Pravdepodobná environmentálna záťaž môže negatívne ovplyvniť možnosti ďalšieho využitia územia.

4. Predmetné územie spadá do stredného radónového rizika, tak ako je to zobrazené na priloženej mape. Stredné radónové riziko môže negatívne ovplyvniť možnosti ďalšieho využitia územia.

5. Informácie o geotermálnej energii v predmetnom území sú k dispozícii na webovej stránke Štátneho geologického ústavu Dionýza Štúra – aplikácia Atlas geotermálnej energie <http://apl.geo-logy.sk/mapportal/#/aplikacia/14>.

Podľa § 20 ods. 3 geologického zákona ministerstvo vymedzuje ako riziká stavebného využitia územia výskyt stredného radónového rizika. Vhodnosť a podmienky stavebného využitia územia s výskytom stredného radónového rizika je potrebné posúdiť podľa zákona č. 355/2007 Z. z. o ochrane, podpore a rozvoji verejného zdravia a o zmene a doplnení niektorých zákonov v znení neskorších predpisov a vyhlášky Ministerstva zdravotníctva Slovenskej republiky č. 98/2018 Z. z., ktorou sa ustanovujú podrobnosti o obmedzovaní ožiarenia pracovníkov a obyvateľov z prírodných zdrojov ionizujúceho žiarenia.

Vyjadrenie tunajšieho úradu: vzaté na vedomie a zapracované do podmienok uvádzaných v závere rozhodnutia.

Regionálny úrad verejného zdravotníctva v Spišskej Novej Vsi- stanovisko č.HŽP-5677/1684/2022-5763/2022 zo dňa 25.10.2022

K oznámeniu o strategickom dokumente „Program hospodárskeho rozvoja a sociálneho rozvoja obce Žakarovce na roky 2023 – 2030“ sú nasledujúce pripomienky:

- odporúčame zamerať sa na dobudovanie verejného vodovodu, verejnej kanalizácie a ČOV,

- pri novej výstavbe bytových a nebytových objektov v zmysle § 130 zákona č. 87/2018 Z.z. Zákona o radiačnej ochrane a o zmene a doplnení niektorých zákonov a vyhlášky MZ SR č. 98/2018 Z.z., Vyhlášky, ktorou sa ustanovujú podrobnosti o obmedzovaní ožiarenia pracovníkov a obyvateľov z prírodných zdrojov ionizujúceho žiarenia, je potrebné zohľadniť aj výskyt radónového rizika - prevažná časť územia mesta spadá do stredného radónového rizika a zároveň je potrebné prijať opatrenia na ochranu obyvateľov pred ožiarením prírodným ionizujúcim žiarením v zmysle zákona č. 87/2018 Z.z. Zákona o radiačnej ochrane a o zmene a doplnení niektorých zákonov a vyhlášky MZ SR č. 98/2018 Z.z., Vyhlášky, ktorou sa ustanovujú podrobnosti o obmedzovaní ožiarenia pracovníkov a obyvateľov z prírodných zdrojov ionizujúceho žiarenia v platnom znení,

- pri návrhu, výstavbe alebo podstatnej rekonštrukcii dopravných stavieb a infraštruktúry je potrebné prijať opatrenia, aby hluk vo vonkajšom alebo vnútornom prostredí neprekročil prípustné hodnoty pri predpokladanom dopravnom zaťažení,

- pri návrhu, výstavbe alebo podstatnej rekonštrukcii budov je potrebné zabezpečiť ochranu vnútorného prostredia budov pred hlukom z vonkajšieho prostredia pri súčasnom zachovaní ostatných potrebných vlastností vnútorného prostredia.

RÚVZ nepožaduje ďalšie posudzovanie v zmysle zákona č. 24/2006 Z.z. RÚVZ zároveň upozorňuje, že konkrétne vplyvy na životné prostredie a zdravie, ich rozsah, trvanie a intenzita môžu závisieť od charakteru a rozsahu

jednotlivých aktivít, od miesta ich realizácie, od spôsobu ich vykonávania, od použitých postupov a technológií, od kumulatívneho spolupôsobenia s inými faktormi, ktoré nie sú v tejto fáze spracovania strategického dokumentu konkretizované.

Podat' vyjadrenie pre konkrétne aktivity, bude možné po predložení podrobnejšieho stupňa dokumentácie.

Predmetné stanovisko sa vydáva podľa § 3 ods. 3 písm. a) zákona č. 355/2007 Z.z. o ochrane, podpore a rozvoji verejného zdravia a o zmene a doplnení niektorých zákonov v znení neskorších predpisov.

Vyjadrenie tunajšieho úradu: vzaté na vedomie, požiadavky zapracované do podmienok uvádzaných v závere rozhodnutia.

Okresný úrad Gelnica, odbor krízového riadenia - stanovisko č. OU-GL-OKR-2022/001015 zo dňa 25.10.2022

Z predloženého strategického dokumentu nie je možné posúdiť riešenie činnosti z hľadiska potrieb civilnej ochrany a tak sa odbor krízového riadenia k nemu nevyjadruje.

Na základe Vašej žiadosti Vám oznamujeme, že strategický plán „Program hospodárskeho rozvoja a sociálneho rozvoja obce Žakarovce na roky 2023 – 2030“ nežiadame posudzovať podľa zákona NR SR č. 24/2006 Z. z. o posudzovaní vplyvov na životné prostredie a o zmene a doplnení niektorých zákonov.

Vyjadrenie tunajšieho úradu: vzaté na vedomie.

Ministerstvo životného prostredia SR, odbor štátnej správy ochrany prírody a krajiny - stanovisko č. 13053/2022-6.3 zo dňa 21.11.2022

V katastrálnom území Žakarovce platí prvý stupeň ochrany v zmysle zákona č. 543/2002 Z. z. Do katastrálneho územia zasahuje Chránené vtáčie územie Volovské vrchy (SKCHVU036), ktoré bolo vyhlásené za účelom zabezpečenia priaznivého stavu biotopov druhov vtákov európskeho významu a biotopov sťahovavých druhov vtákov bociana čierneho, d'atľa bielochrbtého, d'atľa čierneho, d'atľa prostredného, d'atľa trojprstého, hrdličky poľnej, jariabka hôrneho, krutihlava hnedého, kuvika kapcavého, kuvika vrabčieho, muchárika bieločrkého, muchárika červenohrdlého, muchára sivého, orla krikľavého, orla skalného, penice jarabej, prepelice poľnej, rybárika riečného, sovy dlhochvostej strakoša červenochrbtého, tetrova hlucháňa, tetrova hoľniaka, včelára lesného, výra skalného a žlny sivej a zabezpečenia podmienok ich prežitia a rozmnožovania.

Na základe skutočnosti, že predložený strategický dokument „Program hospodárskeho rozvoja a sociálneho rozvoja obce Žakarovce na roky 2023-2030“ predstavuje všeobecne formulovaný koncepčný dokument bez špecifikácie a územného vymedzenia konkrétnych zámerov, nie je možné identifikovať vplyvy strategického dokumentu na európsku sústavu chránených území Natura 2000 a ani na ostatné záujmy ochrany prírody a krajiny.

Na základe vyššie uvedeného upozorňujeme, že jednotlivé konkrétne plány alebo projekty vyplývajúce z predloženého strategického dokumentu bude potrebné dôsledne posudzovať v samostatných konaniach (napr. EIA, SEA, DÚR, DSP) a v prípade plánov a projektov, ktoré môžu mať významný vplyv na územia európskej sústavy chránených území Natura 2000 aj podľa § 28 zákona č. 543/2002 Z. z.

Vyjadrenie tunajšieho úradu: vzaté na vedomie, pripomienka posudzovania jednotlivých plánov a projektov uvádzaných v strategickom dokumente v samostatných konaniach zahrnutá do podmienok uvádzaných v závere rozhodnutia.

Okresný úrad Gelnica, odbor starostlivosti o životné prostredie - štátna správa odpadového hospodárstva – stanovisko č. OU-GL-OSZP – 2022/001014 zo dňa 20.12.2022

Predložený strategický dokument „Program hospodárskeho rozvoja a sociálneho rozvoja obce Žakarovce na roky 2023 - 2030“ plánuje skvalitnenie systému nakladania s odpadmi zabezpečením efektívneho systému nakladania s odpadmi, zabezpečením zvyšovania povedomia občanov k separovaniu odpadov a k ich efektívnemu zhodnocovaniu, zabezpečiť efektívnu separáciu odpadov, realizovať opatrenia k predchádzaniu vzniku nelegálnych skládok a vykonávať opatrenia k postihom za ich založenie a zabezpečovať odstraňovanie odpadov v katastrálnom území obce a tiež vybudovaním zberného dvora a malej obecnej kompostárne.

Na základe vyššie uvedeného a z hľadiska záujmov sledovaných na úseku odpadového hospodárstva k predloženému oznámeniu o strategickom dokumente „Program hospodárskeho rozvoja a sociálneho rozvoja obce Žakarovce na roky 2023 - 2030“ nemáme námietky a pripomienky za predpokladu realizácie vyššie uvedených aktivít.

Zároveň nepožadujeme, aby bol uvedený strategický dokument posudzovaný podľa zákona č. 24/2006 Z.z. o posudzovaní vplyvov na životné prostredie a o zmene a doplnení niektorých zákonov v znení neskorších predpisov..

Vyjadrenie tunajšieho úradu: vzaté na vedomie.

Okresný úrad Gelnica, odbor starostlivosti o životné prostredie - štátna správa ochrany ovzdušia – stanovisko č. OU-GL-OSZP – 2022/001017 zo dňa 20.12.2022

Na základe hodnotenia kvality ovzdušia v zmysle § 9 ods.1 zák. č. 137/2010 Z. z. o ovzduší v znení neskorších predpisov záujmové územie riešené v predložennom strategickom dokumente nepatrí medzi oblasti, ktoré by z hľadiska čistoty ovzdušia vyžadovali osobitnú ochranu.

Predložený dokument nenavrhuje vznik nového veľkého resp. stredného zdroja znečisťovania ovzdušia a nepredpokladá také činnosti resp. investičné zámery, ktorých realizácia by mala zásadný vplyv na kvalitu ovzdušia v obci Žakarovce

Na základe uvedeného tunajší úrad nemá pripomienky k predloženému strategickému dokumentu „Program hospodárskeho rozvoja a sociálneho rozvoja obce Žakarovce na roky 2023-2030“.

Zároveň nepožadujeme, aby bol uvedený strategický dokument posudzovaný podľa zákona č. 24/2006 Z.z. o posudzovaní vplyvov na životné prostredie a o zmene a doplnení niektorých zákonov znení neskorších predpisov.

Vyjadrenie tunajšieho úradu: vzaté na vedomie.

Okresný úrad Gelnica, odbor starostlivosti o životné prostredie - štátna správa ochrany prírody a krajiny – stanovisko č. OU-GL-OSZP – 2023/000067-002 zo dňa 12.01.2023

Realizáciou strategického dokumentu sa nepredpokladajú podstatné nepriaznivé vplyvy na životné prostredie, práve naopak. Biotické pomery priamo v zámerom dotknutom území je potrebné prejednať s odbornou organizáciou SNP Slovenský raj.

Z hľadiska záujmov chránených tunajším úradom je potrebné, aby pri plnení cieľov strategického dokumentu boli splnené tieto požiadavky :

1. Stavebná činnosť bude vykonávaná výlučne v priestore určenom na výstavbu stavebných objektov bez zásahu do okolitých pozemkov.
2. Výrub drevín a krovín zodpovedajúci ust. §-u 47 o ochrane prírody a krajiny nutný pre realizáciu cieľov zámeru žiadame obmedziť na nevyhnutnú mieru a vykonávať na základe právoplatného súhlasu príslušného orgánu ochrany prírody a krajiny (Obce Žakarovce , resp. OÚ Gelnica, OSZP) a to za podmienok ustanovených zákonom.
3. Prípadné zásahy do biotopov žiadame minimalizovať a pre vydanie stavebného povolenia kde je tento zásah do biotopu národného resp. európskeho významu nevyhnutný (napr. alúvium potoka Žakarovský potok, prípadne zistených pri posúdení lokalít výstavby S-NP Slovenský raj, Štefánikovo nám 9, Sp. Nová Ves), je potrebný súhlas orgánu ochrany prírody a krajiny (OÚ Gelnica, odboru starostlivosti o životné prostredie) v zmysle § 6 ods. 2 zákona č. 543/2002 Z. z. o ochrane prírody a krajiny v znení neskorších predpisov, o vydanie ktorého je potrebné požiadať tunajší úrad a zároveň počítať s nutnosťou prijatia kompenzačných opatrení. V prípade zmeny stavu mokrade podľa §-u 6 ods. 5 zákona OPaK je potrebné požiadať o súhlas, ktorý vydáva okresný úrad v sídle kraja.
4. Pri plánovaní oddychových zón je potrebné preferovať výsadbu drevín a krovín miestnej provencie.
5. Na vykonanie činnosti, ktorou môže v území európskej sústavy chránených území dôjsť k poškodeniu alebo zničeniu biotopov európskeho významu alebo národného významu, sa vyžaduje súhlas príslušného orgánu ochrany prírody a krajiny, ktorým je okresný úrad v sídle kraja. Akýkoľvek plán, program, alebo projekt, ktorý môže mať pravdepodobne samostatne alebo v kombinácii s iným plánom alebo projektom na územie európskej sústavy chránených území významný vplyv, nie je možné podľa tohto zákona alebo osobitých predpisov schváliť, povoliť alebo odsúhlasiť ak nebol predmetom primeraného hodnotenia vplyvov na územie NATURA z hľadiska cieľov jeho ochrany.

Na území katastra obce Žakarovce platí I. stupeň územnej ochrany podľa zákona o ochrane prírody a krajiny.

Katastrálne územie obce s výnimkou zastavaného územia zasahuje do Chráneného vtáčieho územia Volovské vrchy, ktoré bolo uznesením vlády SR č. 636 zaradené do národného zoznamu chránených vtáčích území ako medzinárodne významné územie NATURA 2000 na ochranu biotopov vtákov európskeho významu a sťahovavých druhov vtákov za účelom ich prežitia a rozmnožovania. Legitímnym správcom tohto územia je S-NP Slovenský raj.

Podotýkame, že pre úplnosť údajov je potrebná aktualizácia údajov o biocentrách regionálneho a vyššieho významu. Za tým účelom je možné zapožičanie si RÚSES-u okresu Gelnica 2019 na tunajšom úrade. Tento dokument bol schválený rozhodnutím Okresného úradu Gelnica, pod č. OU-GL-OSZP-2022/000131 zo dňa 9.5.2022 a je podkladom pre plány a projekty, v ktorých sú zakotvené krajinnokoekologické princípy a ktorý je zároveň ekologickým regulatívom. Je základným dokumentom ochrany prírody a krajiny v oblasti starostlivosti o krajinu a biodiverzitu v regionálnom meradle.

Vyjadrenie tunajšieho úradu: vzaté na vedomie, požiadavky zapracované do podmienok uvádzaných v závere rozhodnutia.

Okresný úrad Gelnica, odbor starostlivosti o životné prostredie - štátna vodná správa – stanovisko č. OU-GL-OSZP – 2023/000822 zo dňa 24.07.2023

1. Nepožadujeme vykonať ďalší stupeň posudzovania vplyvu a súhlasíme s jeho ukončením vo fáze zisťovacieho konania, avšak požadujeme rešpektovať požiadavky uvedené v ďalších bodoch.

2. Medzi dôležité opatrenia z hľadiska ochrany životného prostredia (ďalej ŽP) uvedené v PSHR považujeme vykonávať vzdelávanie školskej aj predškolskej mládeže v oblasti ochrany jednotlivých zložiek ŽP v školskom procese aj pri mimoškolských aktivitách a prepojiť ju priamo s vykonávaním niektorých opatrení napr. odstraňovanie odpadov zo životného prostredia.

3. Pri aktivitách dotýkajúcich sa komunikácií a mostov dbať už pri príprave projektov

- na doplnenie prvkov odvodnenia účelových komunikácií (lesných aj poľnohospodárskych ciest) a podporu prirodzenej retencie dažďových vôd (vody z povrchového odtoku) v mieste ich vzniku, vykonávať ich pravidelnú údržbu,

- dažďové kanalizácie s výtokom do tokov budovať iba v území, kde je to nevyhnutné, ak je na trase existujúcej dažďovej kanalizácie možné budovať zasakovanie, tak je potrebné ho realizovať,

- pri výstavbe prícestných kanalizácií zabezpečiť pred odvedením vôd z povrchového odtoku do tokov čistenie vôd sedimentáciou a zachytávaním splavenín,

- na zabezpečenie dostatočného prietokového profilu pod mostami na miestnych cestách aj na prístupovej komunikácii (prioritne na úrovni Q100 s 50 cm bezpečnostnej rezervy).

4. Pri všetkých opatreniach (napr. pri budovách a spevnených plochách) v území obce Žakarovce (aj Obec) je potrebné dbať na zadržiavanie vody v území (akumulácia, využitie, prirodzená alebo technická retencia vody z povrchového odtoku v území), čo je opatrenie schválené vládou vo Vodnom pláne Slovenska z r. 2015 a tiež významným opatrením pre udržanie prijateľnej klímy v území či príspevkom k povodňovej ochrane. Tiež už pri povoľovaní stavieb Obcou ako stavebným úradom (vrátane rodinných domov) presadzovať akumuláciu a využitie dažďovej vody zo striech, prirodzenú alebo technickú retenciu a neodvádzať ju do tokov.

5. V bode 4 uvedený problém môže pomôcť pri riešení problému so zabezpečením pitnej vody, pretože súčasné zdroje vody pre verejný vodovod sú nedostačujúce a využívanie pitnej vody na iné účely prehĺbuje jej nedostatok (dovoz pitnej vody cisternami v r. 2022). Spolu so zlým technickým stavom vodovodných potrubí distribučnej siete (straty) sú jedným z najväčších problémov obce. Napriek tomu, že verejný vodovod je vo vlastníctve PVS, a.s. Poprad je nutná iniciatíva a aj podpora z obce a je potrebné zaradiť medzi opatrenia PHSR aj – výmenu potrubí distribučnej siete a hľadanie nových zdrojov pitnej vody pre VV. Rovnako je nutná spolupráca obce a vlastníka VV aj pri vybudovaní prípojky a výdajného stojana pre marginalizované skupiny obyvateľstva (možná účasť obce na ručných výkopoch v stiesnených priestorových podmienkach).

6. Upozorňujeme na chybné popísaný zdroj vody v obci Žakarovce pre VV – správne je: z časti je to povrchový zdroj vody – odber z vodárenského toku Žakarovský potok nad zastavaným územím obce, z časti podzemný zdroj vody - pramene a vrtané studne (Doktorová studňa, Guzova lúka, Nový zdroj, kt. sú v blízkosti lokality Zlámaný jarok, Prameň č. 1 a 2 v lokalite Mláčky), používajú sa aj menšie lokálne vodovody (nedosahujú hromadné zásobovanie vodou), ktoré sú v správe občanov, zachytávajú menšie pramene. Podrobnejší popis sa dá nájsť v UPN-O.

7. Obec má menšie problémy s povodňovou ochranou, avšak potrebuje vykonať na vodohospodársky významnom toku Žakarovský potok opravu oporného múru MŠ alebo opevniť resp. opraviť mosty. Pri príprave opatrení na úseku povodňovej ochrany je potrebné zamerať sa na opatrenia v kritických úsekoch a konkretizovať ich. Aj na drobných tokoch (ľavostranných prítokov Žak.p.) s miestnymi názvami – Nad ovčínom, Grondel, Dolinka, je potrebné vykonať opatrenia na ich spomalenie a podporiť retenciu dažďa v ich povodí. Potrebné je aj z pozície obce ako stavebného úradu aj orgánu štátnej vodnej správy a povodňovej ochrany,

- predchádzať uberaniu priestoru pre toky terénnymi úpravami obyvateľmi na pobrežných pozemkoch,

- pri drobných tokoch (ľavostranných prítokoch Žakar. potoka) s miestnymi názvami Nad ovčínom, Grondel, Dolinka a pri ďalších drobných vodných tokoch dbať na prietoknosť priepustov a premostení a na zásady správneho hospodárenia pri obhospodarovaní poľnohospodárskych a lesných pozemkov (odvozné miesta, poľné hnojiská, včasnosť a spôsob výkonu poľnohospodárskych prác), ktoré môžu mať dopad na rýchlость odtoku vody z extravilánu a množstvo vody v tokoch aj jej rýchlость a tým aj na povodňovú ochranu častí obce (tiež regulácie, protierózne a protipovodňové opatrenia, zníženie rýchlости odtoku vody v drobných tokoch napr. zrubovým hradením bystrín, odrážky na cestách, vývariská, správne kapacitne nadimenzované priepusty a premostenia aj v extraviláne), samozrejme za súčinnosti so správcom toku.

8. V oblasti ochrany kvality vôd a zneškodňovania odpadovej vody je (aj pre finančnú náročnosť budovania verejnej kanalizácie - VK a ČOV pre nízky počet obyvateľov) potrebné doplniť PHSR a sa sústrediť na opatrenie:

- zabezpečiť podmienky a organizovanie ekonomicky únosného systému vývozu obsahu žúmp na ČOV Gelnica, ktorá je uspôsobená na príjem odpadových vôd zo žúmp, napr. zabezpečením zvozovej techniky a službou obecného podniku (alebo v spojení s inými obcami),

- zatiaľ je nutné počítať s privedením odpadových vôd do časti mesta Gelnica Mária Huta a odtiaľ na ČOV Gelnica (doteraz platná koncepcia, predbežnou otázkou je vyhotovenie VK a čerpacej stanice v tejto časti mesta),

- uvedené je aj opatrením pre podporu rozvoja Obce v ekonomickej a environmentálnej oblasti a rozvoja celého sídla.

9. V oblasti udržania alebo zlepšenia výdatnosti zdrojov vody a zabráneniu ich znečistenia látkami škodlivými vo dňm je potrebné, aby Obec ako orgán štátnej vodnej správy a samosprávny orgán požadovala od obhospodarovateľov pozemkov v lokalite zdrojov vody, t.j. v pásme ochrany II. stupňa vodárenského zdroja vody, aby dodržiavali zásady ochrany podzemných a povrchových vôd uvedené v platnej legislatíve a vydaných rozhodnutiach orgánu ŠVS, jednak v spôsobe obhospodarovania pozemkov (vrátane nebudovania nových ciest, neodlesňovania súvislých plôch), ale aj v regulácii iných aktivít v tomto území tak, aby sa neznehodnotil zdroj vody.

10. Mimo kompetenciu orgánu ŠVS

- je vhodné zaradiť medzi atraktivity v blízkosti aj VN Jaklovce (rybolov), vrch Šľuchta (výhľad na VN Ružín a Hornádsku kotlinu, početné skalné útvary), Veľká Ružínska jaskyňa (voľne prístupná v doline pod Sivcom), prírodná rezervácia Galmuská tisina (po žltej zo Sloviniek) či drevený most a historické budovy v Štefánskej Hute, kde končila banská lanovka zo Žakaroviec,
 - významným rozvojovým stimulom pre obec by bola zamýšľaná výstavba Domova dôchodcov (uvedená v PHSR), kde by bolo možné koncentrovať aj ďalšie aktivity v starostlivosti o starých obyvateľov obce – denný stacionár pre dôchodcov, zázemie pre poskytovanie sociálnych služieb dôchodcom v ich domácnosti a pod., potrebné je však nájsť pre rozsiahly projekt významných partnerov (KSK, UPSVaR a pod.),
 - pre riešenie stacionárnej dopravy, ktorá je potrebná predovšetkým pri kostole a cintoríne, kde nie je dostatok priestoru je možné zvážiť možnosť odkúpenia vhodného pozemku v okolí s odstránením schátralého rodinného domu a jeho využitie na parkovanie,
 - pre športovú infraštruktúru je potrebné dobudovať územie pri ihrisku na „Halde“, predovšetkým donútiť vlastníkov staticky narušenej stavby baníckej kolónie s. č. 220 ju opraviť, alebo ju prevziať do vlastníctva a ju opraviť, čo by mohla slúžiť ako zázemie ku ihrisku, mala by význam aj z hľadiska baníckej histórie, nezhoršovala by vzhľad obce a nebola potenciálnym zdrojom úrazu detí,
 - menšie detské ihriská sú pri MŠ (obec) a pri baníckej kolónii s. č. 296 (aktívni obyv.),
 - sídlo Daňového úradu už nie je v Gelnici, ale iba v SNV (str. 57), v Žakarovciach už je zrušená pobočka Sl. pošty (swot-analýza, str.74 a 75),
 - na zváženie je organizovať napr. existujúcim penziómom alebo obcou ubytovanie na súkromí (pomoc obyvateľom obce) pre záujemcov mať Žakarovce ako východisko pre turistiku za baníckou históriou alebo krásami prírody,
 - budovanie rozhladne asi nemá veľký význam pre atraktivitu územia, konfigurácia terénu postačuje na dobrý výhľad (napr. cesta nad ovčím, Dúbrava), na Rovniach by narúšala prírodnú scenériu významnej mokradnej lokality, pre prilákanie návštevníka by viac pomohli zaujímavé fotografie (aj z výhľadov) a servis na stránke obce.
- Vyjadrenie tunajšieho úradu: vzaté na vedomie, požiadavky zapracované do podmienok uvádzaných v závere rozhodnutia.

Obec Kluknava dňa 11.11.2022 doručila na tunajší úrad informáciu o vyvesení a zvesení oznámenia strategického dokumentu „Program hospodárskeho a sociálneho rozvoja obce Žakarovce na roky 2023-2030“. v dobe od 24.10.2022 do 9.11.2022

Obec Žakarovce dňa 10.11.2022 doručila tunajšiemu úradu informáciu o zverejnení strategického dokumentu – oznámenie o strategickom dokumente bolo zverejnené od 20.10.2022 do 07.11.2022.

Na základe výsledkov zisťovacieho konania o posudzovaní strategického dokumentu PHRSR obce Žakarovce sa nepredpokladajú negatívne vplyvy na životné prostredie a vznesené požiadavky sa v prevažnej miere vzťahujú na proces spracovania, prerokovania a schválenia strategického dokumentu resp. na riešenie navrhovaných rozvojových činností.

Okresný úrad Gelnica, odbor starostlivosti o životné prostredie v rámci predmetného konania posúdil strategický dokument „Program hospodárskeho a sociálneho rozvoja obce Žakarovce na roky 2023-2030“ v zmysle kritérií pre zisťovacie konanie podľa § 7 a prílohy č.3 zákona č.24/2006 Z. z., pri ktorom zvážil súhrn všetkých uvedených skutočností a informácií obsiahnutých v oznámení a po preskúmaní všetkých dostupných dokumentov, s prihliadnutím na význam očakávaných vplyvov na životné prostredie a zdravie obyvateľstva, jeho únosného zaťaženia a ochranu poskytovanú podľa osobitných predpisov ako aj s prihliadnutím na stanoviská zainteresovaných orgánov, z ktorých nevzišla požiadavka na ďalšie posudzovanie, rozhodol tak, ako je uvedené vo výrokovej časti tohto rozhodnutia.

Ak sa zistí, že skutočné vplyvy posudzovaného strategického dokumentu sú väčšie ako sa uvádza v oznámení o strategickom dokumente je ten, kto dokument obstarával povinný zabezpečiť opatrenia na zosúladenie skutočného

vplyvu s vplyvom uvedeným v oznámení o strategickom dokumente a v súlade s podmienkami určenými v rozhodnutí o povolení činnosti podľa osobitných predpisov.

Zo stanovísk doručených tunajšiemu úradu k oznámeniu o vypracovaní strategického dokumentu vyplynuli nasledovné pripomienky, požiadavky a odporúčania, na ktoré musí obstaravateľ prihliadať a ktoré je potrebné rešpektovať, zohľadniť a posúdiť v procese spracovania, prerokovania a schválenia strategického dokumentu podľa osobitných predpisov a tiež pri riešení jednotlivých návrhoch rozvojových aktivít:

1. Zamerať sa na vybudovanie verejného vodovodu, verejnej kanalizácie a ČOV.
2. Pri výstavbe bytových a nebytových objektov zohľadniť aj výskyt radónového rizika a prijať opatrenia na ochranu obyvateľov pred ožiareními prírodným ionizujúcim žiarením.
3. Pri návrhu, výstavbe alebo podstatnej rekonštrukcii dopravných stavieb a infraštruktúry prijať opatrenia, aby hluk vo vonkajšom alebo vnútornom prostredí neprekročil prípustné hodnoty pri predpokladanom dopravnom zaťažení.
4. Pri návrhu, výstavbe alebo podstatnej rekonštrukcii budov je potrebné zabezpečiť ochranu vnútorného prostredia budov pred hlukom z vonkajšieho prostredia pri súčasnom zachovaní ostatných potrebných vlastností vnútorného prostredia.
5. Riešiť výstavbu zberného dvora odpadov a malej obecnej kompostárne v obci.
6. Jednotlivé konkrétne plány alebo projekty vyplývajúce z predloženého strategického dokumentu dôsledne posudzovať v samostatných konaniach (napr. EIA, SEA, DÚR, DSP) a v prípade plánov a projektov, ktoré môžu mať významný vplyv na územia európskej sústavy chránených území Natura 2000 aj podľa § 28 zákona č. 543/2002 Z. z.
7. Pred realizáciou cieľov programu obmedziť výrub drevín a krovín na nevyhnutnú mieru a vykonávať len na základe právoplatného súhlasu príslušného orgánu ochrany prírody a krajiny (Obce Žakarovce , resp. OÚ Gelnica, OSZP) a za podmienok ustanovených zákonom.
8. Minimalizovať zásahy do biotopov ak je tento zásah do biotopu národného resp. európskeho významu nevyhnutný pre stavebnú činnosť.
9. Pri plánovaní oddychových zón je potrebné preferovať výsadbu drevín a krovín miestnej provencie.
10. Na vykonanie činnosti, ktorou môže v území európskej sústavy chránených území dôjsť k poškodeniu alebo zničeniu biotopov európskeho významu alebo národného významu, sa vyžaduje súhlas príslušného orgánu ochrany prírody a krajiny, ktorým je okresný úrad v sídle kraja.
11. Akýkoľvek plán, program, alebo projekt, ktorý môže mať pravdepodobne samostatne alebo v kombinácii s iným plánom alebo projektom na územie európskej sústavy chránených území významný vplyv, musí byť predmetom primeraného hodnotenia vplyvov na územie NATURA z hľadiska cieľov jeho ochrany.
12. Aktualizovať údaje o biocentrách regionálneho a vyššieho významu v zmysle RUSES-u okresu Gelnica 2019.
13. Vykonávať vzdelávanie školskej aj predškolskej mládeže v oblasti ochrany jednotlivých zložiek ŽP v školskom procese aj pri mimoškolských aktivitách a prepojiť ju priamo s vykonávaním niektorých opatrení napr. odstraňovanie odpadov zo životného prostredia.
14. Pri aktivitách dotýkajúcich sa komunikácií a mostov dbať už pri príprave projektov
 - na doplnenie prvkov odvodnenia účelových komunikácií (lesných aj poľnohospodárskych ciest) a podporu prirodzenej retencie dažďových vôd (vody z povrchového odtoku) v mieste ich vzniku a vykonávať ich pravidelnú údržbu,
 - dažďové kanalizácie s výtokom do tokov budovať iba v území, kde je to nevyhnutné, ak je na trase existujúcej dažďovej kanalizácie možné budovať zasakovanie, tak je potrebné ho realizovať,

- pri výstavbe prícestných kanalizácií zabezpečiť pred odvedením vôd z povrchového odtoku do tokov čistenie vôd sedimentáciou a zachytávaním splavenín,
- na zabezpečenie dostatočného prietokového profilu pod mostami na miestnych cestách aj na prístupovej komunikácii (prioritne na úrovni Q100 s 50 cm bezpečnostnej rezervy).

15. Pri všetkých opatreniach v území obce Žakarovce je potrebné dbať na zadržiavanie vody v území (akumulácia, využitie, prirodzená alebo technická retencia vody z povrchového odtoku v území).

Pri povoľovaní stavieb Obcou ako stavebným úradom (vrátane rodinných domov) presadzovať akumuláciu a využitie dažďovej vody zo striech, prirodzenú alebo technickú retenciu a neodvádzať ju do tokov.

16. Napriek tomu, že verejný vodovod je vo vlastníctve PVS, a.s. Poprad je nutná iniciatíva a aj podpora z obce a je potrebné zaradiť medzi opatrenia PHSR aj – výmenu potrubí distribučnej siete a hľadanie nových zdrojov pitnej vody pre VV.

Rovnako je nutná spolupráca obce a vlastníka VV aj pri vybudovaní prípojky a výdajného stojana pre marginalizované skupiny obyvateľstva.

17. Opraviť v texte chybné popísaný zdroj vody v obci Žakarovce pre VV podľa bodu 6 stanoviska štátnej vodnej správy č. OU-GL-OSZP-2023/000822 zo dňa 24.7.2023.

18. Je potrebné vykonať na vodohospodársky významnom toku Žakarovský potok opravu oporného múru MŠ alebo opevniť resp. opraviť mosty.

Na úseku povodňovej ochrany sa zamerať na prípravu opatrení v kritických úsekoch a konkretizovať ich. Aj na drobných tokoch (ľavostranných prítokov Žak.p.) s miestnymi názvami – Nad ovčínom, Grondel, Dolinka, je potrebné vykonať opatrenia na ich spomalenie a podporiť

retenciu dažďa v ich povodí. Potrebné je aj z pozície obce ako stavebného úradu aj orgánu štátnej vodnej správy a povodňovej ochrany,

- predchádzať uberaniu priestoru pre toky terénnymi úpravami obyvateľmi na pobrežných pozemkoch,

- pri drobných tokoch (ľavostranných prítokoch Žakar. potoka) s miestnymi názvami Nad ovčínom, Grondel, Dolinka a pri ďalších drobných vodných tokoch dbať na prietoknosť priepustov a premostení a na zásady správneho hospodárenia pri obhospodarovaní

poľnohospodárskych a lesných pozemkov, ktoré môžu mať dopad na rýchlosť odtoku vody z extravilánu a množstvo vody v tokoch aj jej rýchlosť a tým aj na povodňovú ochranu častí obce za súčinnosti so správcom toku.

19. Doplniť do PHSR a sústrediť sa na opatrenie:

- zabezpečiť podmienky a organizovanie ekonomicky únosného systému vývozu obsahu žúmp na ČOV Gelnica, ktorá je uspôsobená na príjem odpadových vôd zo žúmp, napr. zabezpečením zvozovej techniky a službou obecného podniku (alebo v spojení s inými obcami),

- počítať s privedením odpadových vôd do časti mesta Gelnica Mária Huta a odtiaľ na ČOV Gelnica (doteraz platná koncepcia, predbežnou otázkou je vyhotovenie VK a čerpacej stanice v tejto časti mesta),

- uvedené je aj opatrením pre podporu rozvoja Obce v ekonomickej a environmentálnej oblasti a rozvoja celého sídla.

20. V oblasti udržania alebo zlepšenia výdatnosti zdrojov vody a zabráneniu ich znečistenia látkami škodlivými vodám je potrebné, aby Obec ako orgán štátnej vodnej správy a samosprávny orgán požadovala od obhospodarovateľov pozemkov v lokalite zdrojov vody, t.j. v pásme ochrany II. stupňa vodárenského zdroja vody, dodržiavanie zásady ochrany podzemných a povrchových vôd uvedené v platnej legislatíve a vydaných rozhodnutiach orgánu ŠVS, jednak v spôsobe obhospodarovania pozemkov (vrátane nebudovania nových ciest, neodlesňovania súvislých plôch), ale aj v regulácii iných aktivít v tomto území tak, aby sa neznehodnotil zdroj vody.

21. Zaoberať sa pripomienkou č.10 stanoviska štátnej vodnej správy č. OU-GL-OSZP-2023/000822 zo dňa 24.7.2023.

Upozornenie:

Podľa § 7 ods.7 zákona č.24/2006 Z. z. dotknutá obec bezodkladne informuje o tomto rozhodnutí verejnosť spôsobom v miestne obvyklým.

Týmto záverom nie je dotknutá povinnosť posudzovania konkrétnych zámerov podliehajúcich posudzovaniu podľa zák. č. 24/2006 Z. z.

Poučenie

V zmysle § 64 písm. a) zákona č. 24/2006 Z. z. o posudzovaní vplyvov na životné prostredie a o zmene a doplnení niektorých zákonov v znení neskorších predpisov sa na konanie o posudzovaní strategického dokumentu nevzťahuje zákon 71/1967 Zb. o správnom konaní v znení neskorších predpisov a preto sa voči nemu nemožno odvolať. Toto rozhodnutie možno preskúmať súdom podľa zákona č. 162/2015 Z. z. Správny súdny poriadok v znení neskorších predpisov

výpis z registra environmentálnych záťaží
Žakarovce-SBD, skládky a radónové riziko

Ing. Milan Turzák
vedúci odboru

Informatívna poznámka - tento dokument bol vytvorený elektronicky orgánom verejnej moci

IČO: 00151866 Sufix: 10169

Doručuje sa

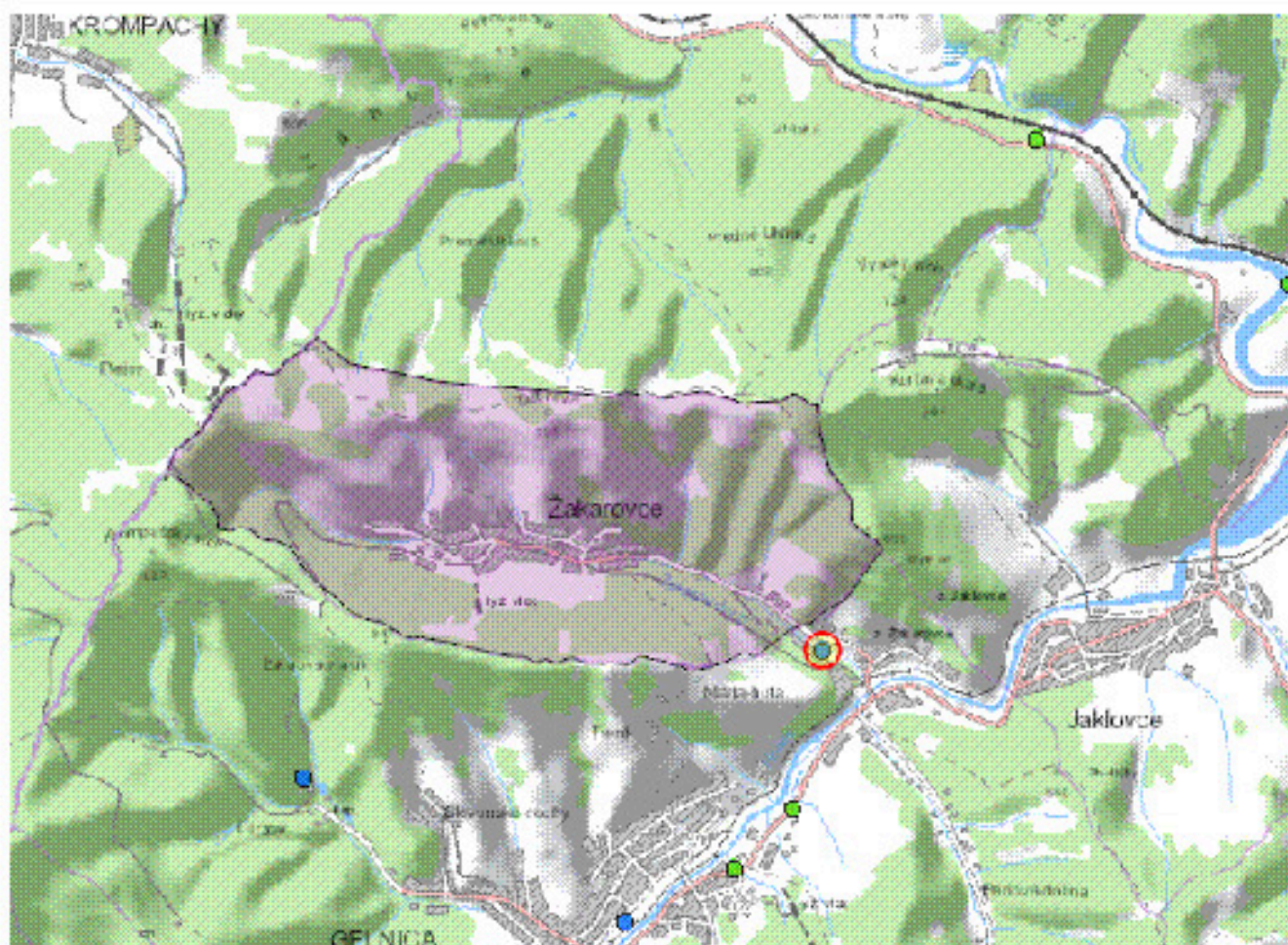
Mesto Gelnica, Banícke námestie 4, 056 01 Gelnica, Slovenská republika
Obec Žakarovce, Žakarovce 335, 055 71 Žakarovce, Slovenská republika
Ministerstvo životného prostredia, Námestie Ľudovíta Štúra 1, 812 35 Bratislava, Slovenská republika
Krajský pamiatkový úrad Košice, Hlavná , 040 01 Košice, Slovenská republika
Okresný úrad Košice , Komenského 52, 041 26 Košice, Slovenská republika
Okresný úrad Spišská Nová Ves, Štefánikovo nám. 2378/5, 052 01 Spišská Nová Ves, Slovenská republika
Obvodný banský úrad Košice, Timonova 762, 040 01 Košice, Slovenská republika
Okresný úrad Gelnica, Hlavná 1, 056 01 Gelnica, Slovenská republika
Regionálny úrad verejného zdravotníctva so sídlom v Spišskej Novej Vsi, A. Mickiewicza 1730/6, 052 20 Spišská Nová Ves, Slovenská republika
Košický samosprávny kraj, Námestie Maratónu mieru , 042 66 Košice, Slovenská republika
Mesto Krompachy, Námestie slobody 1, 053 42 Krompachy, Slovenská republika
Obec Jaklovce, Nová 464/81, 055 61 Jaklovce, Slovenská republika
Obec Kluknava, Kluknava 177, 053 51 Kluknava, Slovenská republika

Ministerstvo životného prostredia Slovenskej republiky
VÝPIS Z REGISTRA ENVIRONMENTÁLNYCH ZÁŤAŽÍ
Vytvorené cez EnviroPortál

Dátum vyhotovenia: 20.10.2022
Čas vyhotovenia: 14:57

Webová mapová aplikácia IS EZ - Informačný systém environmentálnych záťaží

ČASŤ: MAPOVÁ ZOSTAVA



M 1 : 4 622 324

ČASŤ: LEGENDA

Environmentálne záťaž (EZ)

Všetky EZ

- Pravdepodobná environmentálna záťaž
- Environmentálna záťaž
- Sanovaná/rekultivovaná lokalita
- Pravdepodobná environmentálna záťaž aj sanovaná/rekultivovaná lokalita

ČASŤ: INFORMATÍVNY VÝPIS PRIESTOROVÉHO PRVKU

Obec: Žakarovce (okr. Gelnica) (1)

[Hranice obcí]: Žakarovce

(Stav údajov k: 01.05.2020)



Názov obce: Žakarovce

Mestky EZ: Žakarovce - Mária huta

(Stav údajov k: 19.10.2022)

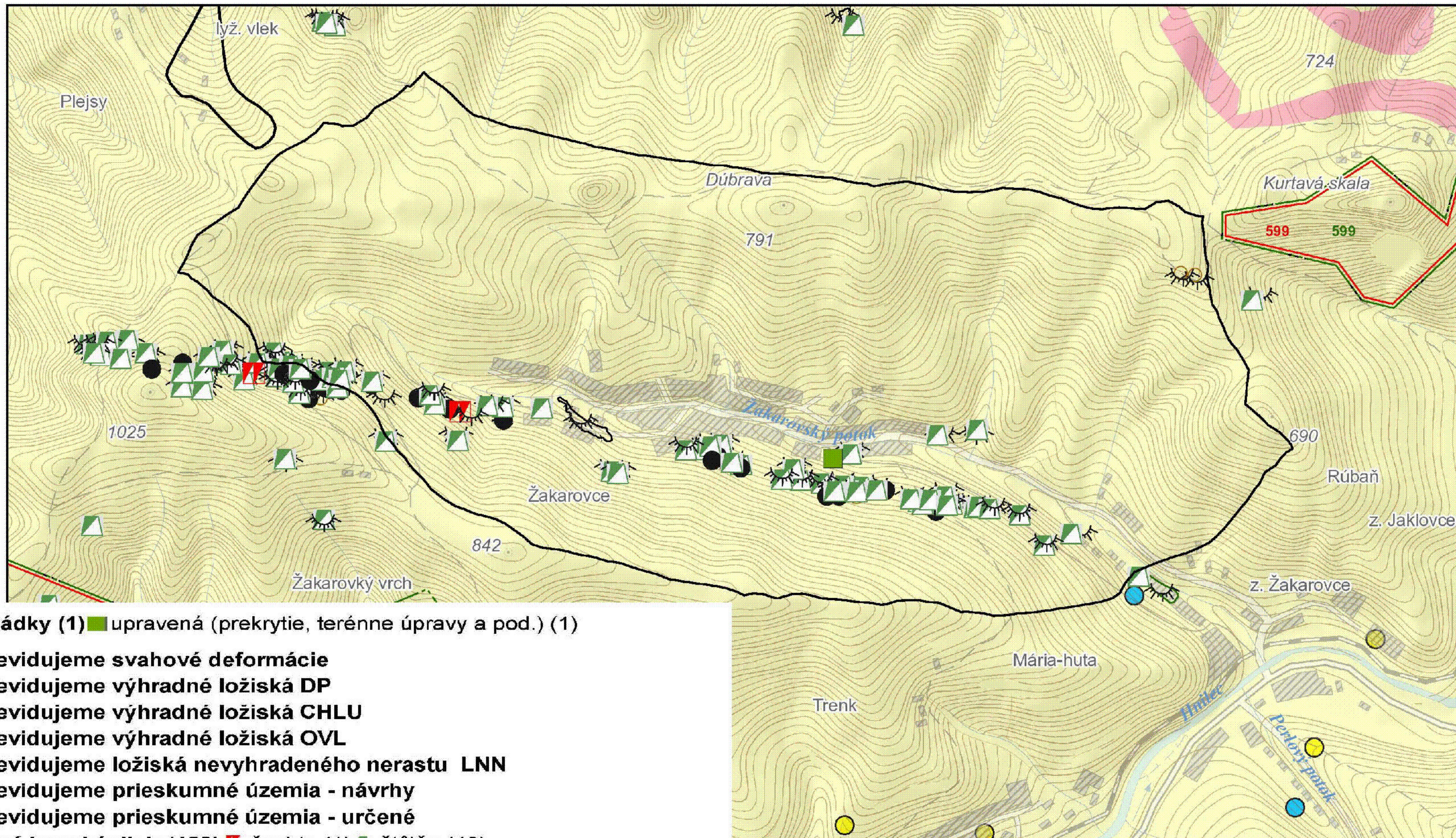


Identifikátor EZ: SK/EZ/GL/2132
Názov EZ: GL(2132) / Gelnica - Žakarovce - Mária huta
Názov lokality: Žakarovce - Mária huta
Dátum poslednej zmeny: 19.08.2020 09:12:15
Registrovaná ako: [A Právdopodobná environmentálna záťaž](#)

ČASŤ: COPYRIGHT

© 2009 - 2022 pre MŽP SR vytvára SAŽP, Register environmentálnych záťaží
© Úrad geodézie, kartografie a katastra SR 2000, č.035/001004 - AG, SVM50
© SAŽP, Register základných sídelných jednotiek; © Geodetický a kartografický ústav Bratislava, Zmluva č. 97-31-13524/2008 o poskytnutí hromadných údajov z katastra nehnuteľností

ŽAKAROVCE - SBD, skládky a radónové riziko



Skládky (1) ■ upravená (prekrytie, terénne úpravy a pod.) (1)

Neevidujeme svahové deformácie

Neevidujeme výhradné ložiská DP

Neevidujeme výhradné ložiská CHLU

Neevidujeme výhradné ložiská OVL

Neevidujeme ložiská nevyhradeného nerastu LNN

Neevidujeme prieskumné územia - návrhy

Neevidujeme prieskumné územia - určené

Staré banské diela (120) ■ šachta (1) ▲ štôlna (49)

○ pinga, pingový ťah (3) ■ halda (56) ● iný druh objektu (11)

Radónové riziko - referenčné plochy (1) ● stredné (1)

Neevidujeme Prognóza zvýšeného radónového rizika (eU nad 4 ppm)

Izoplochy radónového rizika (1) ■ stredné 63,0 % (10)

