RF990260920SK

APROX, spol. s.r.o., Tabaková 1, 811 07 Bratislava, SLOVENSKO
Doručovacia adresa - ateliér: APROX ARCHITECTS., Arménska 1/A, 821 06 Bratislava
IČO : 17310903 – IČ DPH : SK2020297323, bankové spojenie : Tatrabanka, 2620734354/1100
e-mail: aprox@aprox.sk, www.aprox.sk

OKRESNÝ ÚRAD SENEC
-12-
24. 08. 2023
Číslo spisu:
5016/2023
Prílohy:
Vybavuje:

Okresný úrad Senec
odbor starostlivosti o životné prostredie
Hurbanova 21
903 01 Senec

V Bratislave, dňa 16.08.2023

Vec:
Navrhovaná činnosť „Rekreačné domčeky – SEKTOR B3, Nové Košariská – Malá voda, Dunajská Lužná" – predloženie doplňujúcich informácií

I.
Úvod

1. Obchodná spoločnosť **PDL s.r.o.**, so sídlom Bratislavská cesta 45/5234, 917 01 Trnava, Slovenská republika, IČO: 44 526 024, zapísaná v Obchodnom registri vedenom Okresným súdom Trnava, oddiel: Sro, vložka číslo: 23000/T, v zastúpení obchodnou spoločnosťou APROX, spol.s.r.o., so sídlom Tabaková 2954/1, 811 07 Bratislava, Slovenská republika, IČO: 17 310 903, zapísanou v Obchodnom registri vedenom Mestským súdom Bratislava III, oddiel: Sro, vložka číslo: 599/B (ďalej len „**Navrhovateľ**") podala dňa 25.04.2023 na Okresný úrad Senec, odbor starostlivosti o životné prostredie (ďalej len „**Okresný úrad**") návrh na začatie zisťovacieho konania vo veci navrhovanej činnosti **„Rekreačné domčeky – SEKTOR B3, Nové Košariská – Malá voda, Dunajská Lužná"** (ďalej len „**Navrhovaná činnosť**") podľa ust. § 18 ods. 2 písm. b) v spojení s ust. § 29 zákona č. 24/2006 Z. z. o posudzovaní vplyvov na životné prostredie a o zmene a doplnení niektorých zákonov v znení neskorších predpisov (ďalej len „**Zákon o posudzovaní vplyvov**").

2. Okresný úrad listom č. OU-SC-OSZP-2023/013213-014 zo dňa 12.07.2023 vyzval Navrhovateľa podľa § 29 ods. 10 Zákona o posudzovaní vplyvov na predloženie doplňujúcich informácií na objasnenie pripomienok a požiadaviek vyplývajúcich zo stanovísk dotknutej verejnosti, dotknutej obce dotknutých štátnych orgánov a štátnych organizácii, ktoré sú nevyhnutné na rozhodnutie o ďalšom postupe podľa Zákona o posudzovaní vplyvov (ďalej len „**Výzva**"), a to v lehote 30 dní odo dňa doručenia tejto Výzvy. Výzva bola Navrhovateľovi doručená dňa 12.07.2023.

3. Navrhovateľ týmto podáva v lehote určenej Okresným úradom vo Výzve nasledovné doplňujúce informácie k doručeným stanoviskám k zámeru Navrhovanej činnosti.

II.
Doplňujúce informácie

A. **K stanovisku Ministerstva životného prostredia Slovenskej republiky, sekcia vôd č. 9408/2023-4.1, 29218/2023 zo dňa 16.05.2023** (ďalej len „**stanovisko MŽP SR**"):

4. V stanovisku MŽP SR je uvedené, že: *„Umiestnenie navrhovanej činnosti v chránenej vodohospodárskej oblasti (CHVO) Žitný ostrov, najväčšej zásobárni pitných vôd v SR a súčasne jednou z najúrodnejších poľnohospodárskych oblastí Slovenska, je rozhodujúcim z hľadiska možných vplyvov na vodné pomery v danej oblasti. Navrhovaná činnosť musí byť v súlade so zákonom č. 364/2004 Z. z. o vodách a o zmene zákona Slovenskej národnej rady č. 372/1990 Zb. o priestupkoch v znení neskorších predpisov (vodný zákon) v znení neskorších predpisov (ďalej len „zákon č. 364/2004 Z. z.") a zákonom č. 305/2018 Z. z. o chránených oblastiach prirodzenej akumulácie vôd a zmene a doplnení niektorých zákonov (ďalej len „zákon č. 305/2018 Z. z."). Upozorňujeme najmä na § 3 ods. 1 zákona č. 305/2018 Z. z., podľa ktorého „v CHVO možno plánovať a vykonávať činnosť, len ak sa zabezpečí účinnejšia ochrana povrchových vôd*

a podzemných vôd, ochrana podmienok ich tvorby, výskytu a prirodzenej akumulácie a obnovy zásob povrchových a podzemných vôd" a § 3 ods. 2 tohto zákona, ktorý špecifikuje, že „v CHVO musia byť vodohospodárske záujmy, výrobné záujmy, dopravné záujmy a iné záujmy zosúladené s požiadavkami podľa odseku 1 a musia byť premietnuté v koncepciách rozvoja územia a v územnej plánovacej dokumentácii"."

5. Navrhovateľ uvádza, že Navrhovaná činnosť je v súlade s príslušnými všeobecne záväznými právnymi predpismi platnými na území Slovenskej republiky.

6. Tak ako vyplýva zo zámeru Navrhovanej činnosti (str. 71), samotná Navrhovaná činnosť v rámci výstavby ako aj v rámci prevádzky nepredstavuje riziko pre ovplyvnenie podzemných vôd, nakoľko Navrhovaná činnosť sa bude realizovať bez podzemných podlaží, pričom základy Navrhovanej činnosti budú realizované cca 80 až 120 cm pod terénom a hladina podzemnej vody v riešenom území sa pohybuje od 3,3 – 7,05 m.p.t. (priemerná hodnota 5,66 m.p.t.).

   Riziko znečistenia povrchovej a podzemnej vody hrozí pri havarijnom úniku pohonných hmôt a olejov zo stavebných strojov najmä pri výkopových prácach (viď str. 71 zámeru Navrhovanej činnosti).

   Za účelom zmiernenia, resp. eliminovania prípadných vplyvov na vodné pomery Navrhovateľ navrhol v zámere Navrhovanej činnosti realizovať predovšetkým nasledovné opatrenia (viď časť IV.10. „Opatrenia na zmiernenie nepriaznivých vplyvov jednotlivých variantov navrhovanej činnosti na životné prostredie" zámeru Navrhovanej činnosti):

   (i) Technické a technologické opatrenia:
   - v priebehu výstavby minimalizovať prechádzanie ťažkých mechanizmov mimo spevnených komunikácií; Parkovanie riešiť na odstavných plochách na to určených,
   - zabrániť úniku znečisťujúcich látok z ťažkých mechanizmov používaných pri výstavbe,
   - maximum vôd z povrchového odtoku (zo striech, spevnených plôch) infiltrovať do horninového prostredia vsakovacím systémom optimálnych parametrov.

   (ii) Opatrenia pre prípad havárie:
   - v prípade úniku znečisťujúcich látok postupovať v súlade s príslušným prevádzkovým poriadkom - Havarijným plánom prevádzky,
   - v prevádzke realizovať všetky dostupné opatrenia na zabránenie nekontrolovateľného úniku znečisťujúcich látok, t. j. realizovať havarijné zabezpečenie prevádzky, vykonávať pravidelnú kontrolnú a servisnú činnosť, pracovisko vybaviť postačujúcim množstvom absorbentov.

   (iii) Organizačné a prevádzkové opatrenia:
   - všetky stavebné práce vykonávať tak, aby nedošlo k ohrozeniu výdatnosti a kvality zdrojov podzemných vôd, t. j. zdrojov pitnej vody a zdrojov geotermálnych vôd CHVO Žitný ostrov.

7. Z uvedeného vyplýva, že Navrhovaná činnosť nie je činnosťou, realizáciou ktorej dôjde k ohrozeniu, resp. zhoršeniu stavu podzemných vôd v riešenom ani širšom území.

8. V stanovisku MŽP SR sa ďalej uvádza, že: *„CHVO Žitný ostrov je exponovaná nadmerným nárastom počtu obyvateľov: priemerná hustota /km^2, km^2 obyvateľstva v SR predstavuje 111 obyvateľov v Dunajskej Lužnej je to cca 275 obyvateľov/ (viac ako o 200 % percent zvýšený nárast obyvateľstva v porovnaní s polovicou 90-tych rokov), pričom sa zvyšujú nároky na odber pitnej vody a čistenie a vypúšťanie odpadovej vody. Súčasne sa zvyšuje potreba zabezpečenia likvidácie odpadu, zvyšujú sa nároky na zabezpečenie dopravnej infraštruktúry. V súčasnosti je 31 % obyvateľov v CHVO Žitný ostrov bez vybudovanej kanalizácie. Jestvujúci kanalizačný systém je na hranici životnosti s urgentnou potrebou rozšírenia kapacity, respektíve jeho modernizáciou. Na kvalitu podzemnej vody v CHVO Žitný ostrov vplýva využívanie krajiny poľnohospodárskymi a priemyselnými činnosťami, dominantnou*

hospodárskou činnosťou je využívanie pôdy na poľnohospodárske účely. Negatívny dopad na kvalitu vody má taktiež výstavba a doprava."

9. Navrhovateľ uvádza, že citovaná časť stanoviska MŽP SR je konštatáciou (najmä vo vzťahu k nárastu populácie). Vo vzťahu k zabezpečeniu Navrhovanej činnosti pitnou vodou a odkanalizovania Navrhovanej činnosti Navrhovateľ uvádza, že štádium posudzovania vplyvov navrhovaných činností, resp. zmien navrhovaných činností predstavuje predprojektovú fázu, pričom dodávka pitnej vody a odvádzanie odpadových vôd je podľa zákona č. 442/2002 Z. z. o verejných vodovodoch a verejných kanalizáciách a o zmene a doplnení zákona č. 276/2001 Z. z. o regulácii v sieťových odvetviach v znení neskorších predpisov (ďalej len „**Zákon o verejných vodovodoch a verejných kanalizáciách**") predmetnom následného povoľovacieho konania (územného konania).

10. Podľa ust. § 3 ods. 2 Zákona o verejných vodovodoch a verejných kanalizáciách: *„**Vlastníkom verejných vodovodov a verejných kanalizácií môže byť z dôvodu verejného záujmu len subjekt verejného práva. Ak výstavbu verejných vodovodov a verejných kanalizácií zabezpečujú právnické osoby, ktoré nie sú subjektmi verejného práva, podmienkou pre vydanie územného rozhodnutia je zmluva o budúcej zmluve o prevode vlastníckeho práva k dotknutej stavbe medzi jej vlastníkom a subjektom verejného práva a podmienkou pre vydanie kolaudačného rozhodnutia je zmluva o prevode vlastníctva verejného vodovodu alebo verejnej kanalizácie medzi vlastníkom stavby a subjektom verejného práva**. Na verejnom vodovode alebo verejnej kanalizácii nemôže vzniknúť vecné bremeno, záložné právo ani práva s podobným obsahom a účinkami v prospech iného ako subjektu verejného práva okrem záložného práva na zabezpečenie úverov bánk pri financovaní investičných projektov prostredníctvom fondov Európskej únie, štátneho rozpočtu a ďalších verejných fondov, záložného práva na zabezpečenie pohľadávky poskytovateľa nenávratného finančného príspevku a záložného práva na zabezpečenie úverov bánk na financovanie zriaďovania a obnovy verejných vodovodov a verejných kanalizácií."*

    Z vyššie citovaného ustanovenia Zákona o verejných vodovodoch a verejných kanalizáciách vyplýva, že v štádiu územného konania je stavebník (Navrhovateľ) povinný predložiť zmluvu o budúcej zmluve o prevode vlastníckeho práva k vodárenskej infraštruktúre, ktorým (budúcim vlastníkom) bude subjekt verejného práva (ust. § 3 ods. 2 v spojení s ods. 3 Zákona o verejných vodovodoch a verejných kanalizáciách), pričom vlastník vodárenskej infraštruktúry je povinný zabezpečiť nepretržitú dodávku pitnej vody (ust. § 15 ods. 1 písm. a) Zákona o verejných vodovodoch a verejných kanalizáciách) a plynulé a bezpečné odvádzanie odpadových vôd (ust. § 16 ods. 1 písm. a) Zákona o verejných vodovodoch a verejných kanalizáciách). To znamená, že najneskôr v štádiu územného konania už budúci vlastník vodárenskej infraštruktúry ako subjekt verejného práva musí vedieť (z dôvodu uzatvorenia zmluvy o budúcej zmluve), ako bude zabezpečené dodávanie pitnej vody a odvádzanie odpadovej vody (budúce súvisiace prevádzkové vzťahy).

11. Z vyššie uvedeného vyplýva, že dodávka pitnej vody a odvádzanie odpadových vôd je na základe príslušných všeobecne záväzných právnych predpisov predmetom ďalšieho povoľovacieho konania, pričom Navrhovateľ zároveň poznamenáva, že užívanie Navrhovanej činnosti (ako stavby) by nemohlo byť nikdy povolené (kolaudačné rozhodnutie) bez zabezpečenia dodávky pitnej vody a odvádzania odpadovej vody. Zároveň Navrhovateľ uvádza, že v súčasnosti obec Dunajská Lužná rokuje s prevádzkovateľom vodárenskej infraštruktúry (Bratislavská vodárenská spoločnosť, a.s.) za účelom napojenia Navrhovanej činnosti na existujúcu vodárenskú infraštruktúru.

Dôkazný prostriedok:

- Príloha č. 1 – Stanovisko obce Dunajská Lužná k žiadosti o potvrdenie obce k súčasnému stavu možnosti napojenia na verejnú kanalizáciu č. OcÚDL-2023/780/11550/Šin zo dňa 15.08.2023

12. Navrhovateľ v súvislosti s citovanou časťou stanoviska MŽP SR ďalej uvádza, že Navrhovaná činnosti je v súlade s platnou územnoplánovacou dokumentáciou obce Dunajská Lužná ako aj Vyššieho

územného celku Bratislavského kraja. Je tiež v súlade s Programom rozvoja obce Dunajská Lužná 2015 – 2021. Územný plán regiónu - Bratislavský samosprávny kraj 2013 uvažuje v riešenej lokalite Nové Košariská - Malá voda, Dunajská Lužná pri jazere Malá voda s vytvorením funkčno-priestorového systému prímestskej rekreácie, cestovného ruchu a športu okolo Bratislavy. Územný plán obce – „Územný plán sídelného útvaru Dunajská Lužná" bol schválený uznesením OZ č. B/7 zo dňa 28.02.1996 a určuje pre riešenú lokalitu hlavné funkčné využitie individuálna rekreácia (chatová a záhradkárska osada), ako doplnkovú funkciu – občianska vybavenosť, šport, zeleň. Pôvodný územný plán obce bol komplexne aktualizovaný zmenami a doplnkami č. 01/2006, nevykonali sa zásadné zmeny a doplnky UP obce. V tejto zmene bola doplnená a rozšírená riešená lokalita CH o zmenu D21 pre plochy individuálnej rekreácie. Neskôr bol územný plán obce aktualizovaný zmenami a doplnkami č. 1/2006, č. 1/2008, č. 1/2009, č. 2/2013 a č. 1/2018. Tieto zmeny boli čiastkové a neovplyvňujú koncepciu riešenia schválenej dokumentácie v riešenej lokalite.

Z uvedeného vyplýva, že platná územnoplánovacia dokumentácia predpokladá v riešenej lokalite individuálnu rekreáciu, tzn., že v riešenom území sa ráta okrem iného aj s napojením riešenej lokality na vodárenskú infraštruktúru (dodávka pitnej vody a odvádzanie odpadových vôd).

Navrhovateľ v neposlednom rade uvádza, že napojenie na existujúcu vodárenskú infraštruktúru bude možné len za splnenia všetkých technických a technologických požiadaviek, a teda len ak bude zabezpečená funkčnosť celého systému vodárenskej infraštruktúry v riešenom ako aj v širšom okolí. Preto akékoľvek obavy ohľadne technického stavu vodárenskej infraštruktúry v riešenom území sú nedôvodné.

13. Navrhovateľ tiež uvádza, že z hľadiska dopravy dôjde k zvýšeným nárokom na infraštruktúru počas výstavby. Z hľadiska nárokov na dopravu počas prevádzky Navrhovanej činnosti Navrhovateľ uvádza, že Navrhovaná činnosť zahŕňa vybudovanie miestnej komunikácie a statická doprava bude riešená individuálne na pozemkoch rekreačných domčekov. Zároveň k Navrhovanej činnosti sa vyjadril Okresný úrad Senec, odbor cestnej dopravy a pozemkových komunikácií listom č. OU-SC-OCDPK-2023/005535-004 zo dňa 03.02.2023, z ktorého vyplýva, že: *„Z dôvodu, že výsledky Dopravno – kapacitného posúdenie na ceste III/1053 pre stavbu: Rekreačné domčeky – sektor B3, Nové Košariská – Malá voda Dunajská Lužná, spracovanú spoločnosťou Alfa 04 a.s., Kominárska 141/2,4 831 04 Bratislava, január 2023, arch. číslo 0582, budú v roku 2025 a vo výhľadovom roku 2045 kapacitne vyhovujúce, nemáme ďalšie pripomienky k navrhovanej stavbe."* Z uvedeného preto vyplýva, že z hľadiska dopravy nedôjde realizáciou Navrhovanej činnosti k zhoršeniu stavu životného prostredia v riešenom území.

14. K vplyvom Navrhovanej činnosti z jej výstavby na vodné pomery sa Navrhovateľ vyjadril v bodoch 5 až 7 a 20 až 22 tohto vyjadrenia, na ktoré (vyjadrenia) Navrhovateľ v celom rozsahu odkazuje.

15. V stanovisku MŽP SR sa ďalej uvádza, že: *„V rozhodnutí Okresného úradu Senec, odbor starostlivosti o životné prostredie, č. OU-SC-OSZP-2023/011963-003 zo dňa 21.4. 2023, ktorý tvorí prílohu č. 3 predloženého zámeru, sa uvádza, že navrhovaná činnosť je v súlade s územnoplánovacou dokumentáciou obce Dunajská Lužná, s územnoplánovacou dokumentáciou Bratislavského samosprávneho kraja, ako aj s Programom rozvoja obce Dunajská Lúžna 2015-2021. Územný plán regiónu Bratislavský samosprávny kraj 2013 ako aj Územný plán obce – územný plán sídelného útvaru Dunajská Lužná z roku 1996 uvažujú v riešenej lokalite s vytvorením funkčno-priestorového systému prímestskej rekreácie, cestovného ruchu a športu, ap. Oba dokumenty sú staršieho dátumu. Bratislavský samosprávny kraj v októbri 2022 požiadal MŽP SR o stanovisko k návrhu územnoplánovacej dokumentácie „Zmeny a doplnky č. 2 Územného plánu regiónu – Bratislavský samosprávny kraj". Dňa 22.12. 2022 sekcia vôd MŽP SR listom č. 74532/2022 špecifikovala požiadavky z hľadiska ochrany a manažmentu vôd, ktoré je potrebné v plánovacom materiáli zohľadniť. Taktiež sekcia vôd MŽP SR listom k č. 74532/2022 zo dňa 05.05. 2023 doplnila k materiálu aktuálne údaje,*

ktoré neboli v decembri 2022 ešte k dispozícii. Týkajú sa najmä materiálu „Identifikácia stupňov ohrozenia zmenou klímy na úrovni samospráv Slovenskej republiky" (https://www.minzp.sk/files/iep/veduci_horia_obce.pdf), ktorý vypracoval Inštitút environmentálnej politiky, nezávislý analytický útvar na MŽP SR (apríl 2023). Uvádza sa v ňom, že juh Slovenska je ohrozený extrémnymi horúčavami a suchá predstavujú významné riziko na juhozápade krajiny – okres Senec patrí medzi najohrozenejšie. Oprávnene možno predpokladať, že situácia sa bude ďalej zhoršovať. Predpokladáme, že po zverejnení aktualizovanej územnoplánovacej dokumentácie Bratislavského samosprávneho kraja, budú tieto zmeny v ňom zapracované a následne sa premietnu do územných plánov miest a obcí v BSK, vrátane územného plánu sídelného útvaru Dunajská Lužná. Máme za to, že aktuálna plánovacia dokumentácia dotknutej oblasti z pohľadu ochrany a manažmentu vôd nezodpovedá súčasnému stavu, v mnohých prípadoch nerešpektuje prírodné a hydrologické podmienky územia a ignoruje limity vodárenskej infraštruktúry.

16. K súladu Navrhovanej činnosti s platnou územnoplánovacou dokumentáciou sa Navrhovateľ vyjadril v bode 12 tohto vyjadrenia, na ktoré (vyjadrenie) v celom rozsahu odkazuje. Zároveň Navrhovateľ uvádza, že v následných povoľovacích konaniach podľa zákona č. 50/1976 Zb. o územnom plánovaní a stavebnom poriadku (stavebný zákon) v znení neskorších predpisov (ďalej len „**Stavebný zákon**") postupujú konajúce správne orgány v súlade s príslušnou platnou územnoplánovacou dokumentáciou (viď napr. ust. § 37 ods. 4 Stavebného zákona), a nie s návrhmi jej zmien a doplnení.

17. MŽP SR ďalej vo svojom stanovisku konštatuje, že: *„Navrhovaná činnosť je situovaná juhozápadne od jazera Nové Košariská II. Štrkoviská sú odkryté podzemné vody. Podľa § 3 ods. 4 zákona č. 364/2004 Z. z. podzemné vody sú prednostne určené na zásobovanie obyvateľstva pitnou vodou, a preto sú aj prednostne chránené a je zabezpečená nadradenosť verejného záujmu ochrany vôd pri územnom plánovaní, vyhlasovaní nových a prehodnocovaní aktuálnych ochranných pásiem vodárenských zdrojov nad ostatnými záujmami. Využitie zdrojov pitnej vody a ochranných pásiem pre zásobovanie obyvateľstva má prioritu pred iným využitím územia, napr. ako stavebné pozemky (zákon č. 364/2004 Z. z., Koncepcia vodnej politiky Slovenskej republiky do roku 2030 s výhľadom do roku 2050, MŽP SR, 2022). Neprimerané využívanie územia vytvára negatívny tlak na množstvo a kvalitu a stav vodných útvarov. Zdroje podzemnej vody v CHVO Žitný ostrov sú vzhľadom na vysokú priepustnosť horninového prostredia a vysokú hladinu podzemnej vody ľahko zraniteľné."*

18. Navrhovateľ sa k vplyvom Navrhovanej činnosti na vodné pomery vyjadril v bode 5 až 7 a 20 až 22 tohto vyjadrenia a k napojeniu plánovanej infraštruktúry na existujúcu vodárenskú infraštruktúru v bodoch 9 až 11 tohto vyjadrenia, na ktoré (vyjadrenia) v celom rozsahu odkazuje. Navrhovateľ ďalej poukazuje na to, že na území je vybudovaných 19 veľkokapacitných zdrojov pitnej vody na zásobovanie 41 obcí pitnou vodou z verejného vodovodu. Výdatnosti jednotlivých záchytných objektov sú veľké, dosahujú 20-100 l/s. Najvýznamnejší vodný zdroj sa nachádza na lokalite Šamorín. Ide o vodný zdroj pre Bratislavu s celkovou výdatnosťou 600 l/s zo 6 objektov. V roku 2021 bolo na území CHVO evidovaných 54 zdrojov podzemných vôd, najvýznamnejšie odbery v roku 2021 boli odobraté na lokalitách Gabčíkovo, Šamorín a Jelka a tiež Kalinkovo, Dunajská Streda a Malé Dvorníky. Okolo vodných zdrojov sú zriadené pásma hygienickej ochrany 1. a 2. stupňa. Zásobovanie pitnou vodou je riešené diaľkovodom Šamorín – Bernolákovo – Podunajské Biskupice, ktorý je zásobovaný vodou z vodárenského zdroja Šamorín (zdokumentovaná kapacita 3400 l/s).

19. I keď lokalita, v ktorej je umiestnená Navrhovaná činnosť, spadá do záujmového územia podľa zákona č. 305/2018 Z. z. o chránených oblastiach prirodzenej akumulácie vôd a o zmene a doplnení niektorých zákonov znení neskorších predpisov (ďalej len „**Zákon o chránených oblastiach prirodzenej akumulácie vôd**"), Navrhovaná činnosť však nie je činnosťou, ktorá je podľa ust. § 3 Zákona o chránených oblastiach prirodzenej akumulácie vôd zakázaná, pričom rešpektuje ust. § 4 citovaného zákona.

20. Jazero Nové Košariská II. Štrkoviská, ktoré sa nachádza v blízkosti Navrhovanej činnosti, nie je aktuálne určené na zásobovanie obyvateľov pitnou vodou, takisto nemá ani určené pásmo vodárenského zdroja v zmysle § 32 zákona č. 364/2004 Z. z. o vodách a o zmene zákona Slovenskej národnej rady č. 372/1990 Zb. o priestupkoch v znení neskorších predpisov (vodný zákon) v znení neskorších predpisov (ďalej len „**Vodný zákon**") a vyhlášky Ministerstva životného prostredia Slovenskej republiky č. 29/2005 Z. z., ktorou sa ustanovujú podrobnosti o určovaní ochranných pásiem vodárenských zdrojov, o opatreniach na ochranu vôd a o technických úpravách v ochranných pásmach vodárenských zdrojov (t. j. ochranné pásmo I. až III. stupňa) resp. v zmysle zákona č. 355/2007 Z. z. o ochrane, podpore a rozvoji verejného zdravia a o zmene a doplnení niektorých zákonov v znení neskorších predpisov. Nie je teda zaradené do sústavy ochrany vodárenských zdrojov povrchových alebo podzemných vôd v zmysle legislatívy na úseku vodného hospodárstva Slovenskej republiky.

21. Navrhovateľ ďalej uvádza, že Navrhovaná činnosť do odkrytých podzemných vôd priamo nijako nezasahuje. Hladina podzemnej vody je orientačne určená na kótu: cca 3,3 až 7,05 m.p.t., čo nepredstavuje negatívny zásah Navrhovanej činnosti do prúdenia podzemných vôd resp. vodnej bilancie v záujmovom území.

22. Na základe skutočností uvedených v bodoch 18 až 21 tohto vyjadrenia Navrhovateľ konštatuje, že k priamemu zásahu do ochranných pásiem vodárenských zdrojov resp. k negatívnemu tzv. „kumulatívnemu účinku" na podzemné vodné zdroje ako aj na odkryté podzemné vody Navrhovanou činnosťou nedôjde.

23. MŽP SR vo svojom stanovisku požaduje *„posúdiť záplavové územie navrhovanej lokality podľa aktualizovaných povodňových máp, tak aby bol dodržaný zákon č. 7/2010 Z. z. o ochrane pred povodňami v znení neskorších predpisov, a to najmä § 20 v súvislosti s rozsahom inundačného územia, ako aj uplatňovania zákazov, obmedzení a povolení v zmysle tohto zákona".*

24. Navrhovateľ v tejto súvislosti uvádza, že zabezpečí posúdenie záplavového územia navrhovanej lokality podľa aktualizovaných povodňových máp, tak aby bol dodržaný zákon č. 7/2010 Z. z. o ochrane pred povodňami v znení neskorších predpisov (ďalej len „**Zákon o ochrane pred povodňami**"), ktoré (posúdenie) bude predložené konajúcemu správnemu orgánu.

25. Navrhovateľ ďalej uvádza, že okres Senec podľa zverejnených údajov SLOVENSKÝM VODOHOSPODÁRSKYM PODNIKOM, štátnym podnikom (https://mpompr.svp.sk/kraj.php?id=1) je bez identifikácie povodňového rizika.

26. Riešená lokalita, v ktorej bude Navrhovaná činnosť umiestnená, nespadá do žiadneho inundačného územia podľa Zákona o ochrane pred povodňami.

27. Pre riešenú lokalitu, v ktorej bude Navrhovaná činnosť umiestnená, nebolo príslušným orgánom štátnej vodnej správy vyhlásené inundačné územie. Inundačné územia sa v súlade s ust. § 20 Zákona o ochrane pred povodňami vyhlasujú k územiam priľahlým k vodným tokom, čo nie je prípad Navrhovanej činnosti.

28. Riešená lokalita, v ktorej bude Navrhovaná činnosť umiestnená, taktiež nespadá do žiadneho vymedzenia povodňového ohrozenia podľa Zákona o ochrane pred povodňami.

29. Na základe skutočností uvedených v bodoch 25 až 28 tohto vyjadrenia Navrhovateľ konštatuje, že lokalita, v ktorej bude Navrhovaná činnosť umiestnená nezodpovedná žiadnym parametrom, ktoré definovalo MŽP SR – Sekcie ochrany vôd vo svojom stanovisku z pohľadu ochrany pred povodňami.

Dôkazný prostriedok:

- Príloha č. 2 (Identifikácia povodňového rizika pre okres Senec / lokalitu Nové Košariská) (zdroj: SVP, š.p.,2023)
- Príloha č. 3 (Identifikácia vyhlásených inundačných území pre okres Senec / lokalitu Nové Košariská) (zdroj: SVP, š.p.,2023)
- Príloha č. 4 (Identifikácia lokalít povodňového ohrozenia pre okres Senec / lokalitu Nové Košariská) (zdroj: SVP, š.p.,2023)
- Príloha č. 5 (Identifikácia lokalít povodňového rizika pre okres Senec / lokalitu Nové Košariská) (zdroj: SVP, š.p.,2023)

30. Vo vzťahu ku konštatovaniu uvedenému v stanovisku MŽP SR, že: *„Podľa § 5 zákona č. 364/2004 Z. z., do ktorého bola implementovaná Smernica 2000/60/ES Európskeho parlamentu a Rady, ktorou sa stanovuje rámec pôsobnosti pre opatrenia spoločenstva v oblasti vodnej politiky (Rámcová smernica o vode, RSV), pre dosiahnutie dobrého stavu všetkých vodných útvarov sú stanovené environmentálne ciele. Všetky útvary podzemnej vody vymedzené v CHVO Žitný ostrov boli však vyhodnotené v riziku nedosiahnutia environmentálneho cieľa do roku 2027 (Vodný plán Slovenska, aktualizácia 2021). Nedosiahnutie týchto cieľov sa týkalo: - zabránenia alebo obmedzenia vstupu znečisťujúcich látok do podzemnej vody a zabránenia zhoršenia stavu útvaru podzemnej vody; - zvrátenia akéhokoľvek významného a trvalo vzostupného trendu koncentrácie znečisťujúcej látky, ktorý je spôsobený ľudskou činnosťou, za účelom postupného zníženia znečisťovania podzemnej vody; - cieľov pre chránené oblasti, t. j. pre suchozemské ekosystémy závislé na podzemných vodách, vodné ekosystémy asociované s útvarmi podzemných vôd, oblastí určených na odber vody pre ľudskú spotrebu (zabezpečenie súladu s článkom 7.3. RSV) a/alebo oblastí citlivých na živiny – zraniteľných oblastí."* sa Navrhovateľ vyjadril v bodoch 5 až 7 a 20 až 22 tohto vyjadrenia, na ktoré (vyjadrenia) v celom rozsahu odkazuje.

31. K časti stanoviska MŽP SR, kde MŽP SR uvádza, že: *„Na doplnenie uvádzame, že sekcia vôd vypracovala "Akčný plán ochrany vôd Chránenej vodohospodárskej oblasti Žitný ostrov", ktorý bude v krátkom čase predložený vláde SR na schválenie. Aj z tohto dokumentu vyplýva kľúčová skutočnosť, aby kvalita a kvantita podzemnej vody Žitného ostrova ako najdôležitejšieho zdroja pitnej vody na Slovensku bola účinne chránená, pričom sú navrhované preventívne opatrenia zamerané najmä na zabránenie alebo obmedzenie vstupu znečisťujúcich látok do podzemnej vody a na zabránenie zhoršenia stavu všetkých útvarov podzemnej vody a zvrátenie akéhokoľvek významného a trvalo vzostupného trendu koncentrácie znečisťujúcej látky, ktorý je spôsobený ľudskou činnosťou, za účelom postupného zníženia znečistenia podzemnej vody."* sa Navrhovateľ vyjadril v časti ohľadne vplyvov na vodné pomery (viď body 5 až 7 a 20 až 22 tohto vyjadrenia), na ktoré (vyjadrenia) v celom rozsahu odkazuje. Navrhovateľ opakovane uvádza, že pri realizácii a prevádzke Navrhovanej činnosti bude postupovať v súlade s príslušnými všeobecne záväznými právnymi predpismi, príslušnými slovenskými technickými normami a platnými a záväznými programovými dokumentmi.

B. <u>K stanovisku Okresného úradu Senec, odboru starostlivosti o životné prostredie, úsek štátnej vodnej správy, list č. OU-SC-OSZP-2023/018357-002 zo dňa 06.07.2023</u> (ďalej len „**Stanovisko Okresného úradu**")

32. K požiadavke Okresného úradu uvedenej v jeho stanovisku, že: *„Stavba musí byť v súlade so záväznou časťou ÚPD obce Dunajská Lužná."*, Navrhovateľ uvádza, že k súladu Navrhovanej činnosti s platnou územnoplánovacou dokumentáciou sa vyjadril v bode 12 tohto vyjadrenia, na ktoré (vyjadrenie) v celom rozsahu odkazuje.

33. K požiadavke Okresného úradu uvedenej v jeho stanovisku na dodržiavanie príslušných ustanovení zákona č. 364/2004 Z. z. o vodách a o zmene zákona Slovenskej národnej rady č. 372/1990 Zb. o priestupkoch v znení neskorších predpisov (vodný zákon) v znení neskorších predpisov, vyhlášky Ministerstva životného prostredia Slovenskej republiky č. 556/2002 Z. z. o vykonaní niektorých

ustanovení vodného zákona v znení neskorších predpisov a zákona č. 442/2002 Z. z. o verejných vodovodoch a verejných kanalizáciách a o zmene a doplnení zákona č. 276/2001 Z. z. o regulácii v sieťových odvetviach v znení neskorších predpisov Navrhovateľ uvádza, že tieto budú tak pri realizácii ako aj prevádzke Navrhovanej činnosti dodržané.

34. K požiadavke Okresného úradu uvedenej v jeho stanovisku, a to, že: *„Vzhľadom k tomu, že sa záujmové územie nachádza v chránenej vodohospodárskej oblasti Žitný ostrov, možno plánovať a vykonávať činnosť, len ak sa zabezpečí všestranná ochrana povrchových vôd a podzemných vôd a ochrana podmienok ich tvorby, výskytu, prirodzenej akumulácie vôd a obnovy ich zásob a preto je potrebné dodržať podmienky § 31 vodného zákona a zákona č. 305/2018 Z. z. o chránených oblastiach prirodzenej akumulácie vôd a o zmene a doplnení niektorých zákonov.“*, Navrhovateľ uvádza, že k vplyvom Navrhovanej činnosti na vodné pomery sa vyjadril v bodoch 5 až 7 a 20 až 22 tohto vyjadrenia, na ktoré (vyjadrenia) v celom rozsahu odkazuje. Zároveň uvádza, že budú dodržané všetky požiadavky príslušných všeobecne záväzných právnych predpisov pri realizácii ako aj pri prevádzke Navrhovanej činnosti.

35. K požiadavke Okresného úradu uvedenej v jeho stanovisku, a to, že: *„Dodržať Ochranné pásmo prírodných liečivých zdrojov v Čilistove podľa Vyhlášky MZ SR č. 552/2005 Z. z., ktorým sa vyhlasujú ochranné pásma prírodných liečivých zdrojov v Čilistove, nakoľko Dunajská Lužná spadá do tohto ochranného pásma. Dodržať podmienky zákona č. 538/2005 Z. z. o prírodných liečivých vodách, prírodných liečivých kúpeľoch, kúpeľných miestach a prírodných minerálnych vodách a o zmene a doplnení niektorých zákonov v znení neskorších predpisov.“* Navrhovateľ uvádza, že budú dodržané všetky ochranné pásma liečivých zdrojov v Čilistove, ako aj všetky požiadavky príslušných všeobecne záväzných právnych predpisov pri realizácii ako aj pri prevádzke Navrhovanej činnosti.

36. K požiadavke Okresného úradu uvedenej v jeho stanovisku, a to, že: *„Bude dodržaná vyhláška MŽP SR č. 200/2018 Z. z., ktorou sa ustanovujú podrobnosti o zaobchádzaní so znečisťujúcimi látkami, o náležitostiach havarijného plánu a o postupe pri riešení mimoriadneho zhoršenia vôd.“* Navrhovateľ uvádza, že budú dodržané všetky požiadavky príslušných právnych predpisov pri realizácii ako aj pri prevádzke Navrhovanej činnosti.

37. K požiadavke Okresného úradu uvedenej v jeho stanovisku, a to, že: *„Pri realizácii stavby žiadame rešpektovať jestvujúce inžinierske siete a ich ochranné pásma, resp. zohľadnené požiadavky ich vlastníkov a prevádzkovateľov.“* Navrhovateľ uvádza, že pri realizácii ako aj pri prevádzke Navrhovanej činnosti budú rešpektované jestvujúce inžinierske siete a ich ochranné pásma, resp. zohľadnené požiadavky ich vlastníkov a prevádzkovateľov.

38. K požiadavke Okresného úradu uvedenej v jeho stanovisku, a to, že: *„Do vsakovacieho systému možno nepriamo vypúšťať len vody z povrchového odtoku, pri ktorých sa nepredpokladá, že obsahujú látky, ktoré môžu nepriaznivo ovplyvniť kvalitu povrchovej vody a podzemnej vody v zmysle NV SR č. 269/2010, ktorým sa ustanovujú požiadavky na dosiahnutie dobrého stavu vôd. V opačnom prípade sa treba riadiť ustanoveniami § 9 NV SR č. 269/2010 – vody z povrchového odtoku odtekajúce zo zastavaných území, pri ktorých sa predpokladá, že obsahujú látky, ktoré môžu nepriaznivo ovplyvniť kvalitu povrchovej vody a podzemnej vody, možno vypúšťať do podzemných vôd nepriamo len po predchádzajúcom zisťovaní a vykonaní potrebných opatrení. (odlučovač ropných látok - ORL).“* Navrhovateľ uvádza, že uvedená požiadavka Okresného úradu bude rešpektovaná.

39. K požiadavke Okresného úradu uvedenej v jeho stanovisku, a to, že: (i) *„Dažďové vody zo striech a spevnených plôch treba riešiť do vsakovacích blokov (mimo verejnú kanalizáciu).“*, (ii) *„V prípade návrhu odvedenia zrážkových vôd zo strechy a spevnených plôch infiltráciou do podzemných vôd, požadujeme toto overiť vsakovacou skúškou k stavebnému konaniu, ktorá zhodnotí možnosť infiltrácie dažďových vôd do podložia v zmysle § 37 Zákona č. 364/2004 Z. z. o vodách. Nakladanie s dažďovými vodami*

požadujeme vyriešiť tak, aby nedochádzalo k ich odtekaniu na cudzie pozemky." a (iii) *„Požadujeme v maximálnej miere zadržať v území zrážkové vody zo spevnených plôch, striech a komunikácií v rozvojových lokalitách - zachovať retenčnú schopnosť územia."* Navrhovateľ uvádza, že dažďové vody zo striech a spevnených plôch budú odvedené mimo verejnej kanalizácie, pričom ich ďalšie vsakovanie bude určené na základe vykonaných vsakovacích skúšok, ktoré budú realizované v ďalšom stupni projektovej dokumentácie. Zároveň Navrhovateľ uvádza, že odvádzanie dažďovej vody zo striech a spevnených plôch bude riešiť tak, aby bola zabezpečená retenčná schopnosť územia.

40. K požiadavke Okresného úradu uvedenej v jeho stanovisku, a to, že: *„Odvedenie vôd z povrchového odtoku parkovacích a spevnených miest na státie realizovať cez ORL (odlučovač ropných látok) v zmysle ust. § 9 Nariadenia vlády SR č. 269/2010 Z. z., ktorým sa ustanovujú požiadavky na dosiahnutie dobrého stavu vôd, vody z povrchového odtoku rozsiahlejších parkovacích plôch prečistiť v odlučovači ropných látok, s účinnosťou výstupnej koncentrácie NEL 0,1 mg/1."* Navrhovateľ uvádza, že odvedenie vôd z povrchového odtoku parkovacích a spevnených miest na státie bude navrhnuté cez ORL (odlučovač ropných látok).

41. K požiadavke Okresného úradu uvedenej v jeho stanovisku, a to, že: *„Napojenie sa na verejný vodovod a verejnú splaškovú kanalizáciu a dažďovú kanalizáciu bude možné až po odsúhlasení s ich vlastníkom a prevádzkovateľom a uzatvorení zmlúv na napojenie sa a na odvádzanie splaškových vôd."* Navrhovateľ uvádza, že k prevádzkovaniu vodárenskej infraštruktúry sa vyjadril v bodoch 9 až 11 tohto vyjadrenia a uvedená požiadavka bude rešpektovaná.

42. K požiadavke Okresného úradu uvedenej v jeho stanovisku, a to, že: *„Žiadame dodržať ustanovenia zákona 442/2002 Z. z. o verejných vodovodoch a verejných kanalizáciách a o zmene a doplnení zákona č. 276/2001 Z. z. o regulácii v sieťových odvetviach, najmä § 3 bod (2) „Vlastníkom verejných vodovodov a verejných kanalizácií môže byť z dôvodu verejného záujmu len subjekt verejného práva. Ak výstavbu verejných vodovodov a verených kanalizácií zabezpečujú právnické osoby, ktoré nie sú subjektmi verejného práva, podmienkou pre vydanie územného rozhodnutia je zmluva o budúcej zmluve o prevode vlastníckeho práva k dotknutej stavbe medzi jej vlastníkom a subjektom verejného práva a podmienkou pre vydanie kolaudačného rozhodnutia je zmluva o prevode vlastníctva verejného vodovodu alebo verejnej kanalizácie medzi vlastníkom stavby a subjektom verejného práva. Na verejnom vodovode alebo verejnej kanalizácii nemôže vzniknúť vecné bremeno, záložné právo ani práva s podobným obsahom a účinkami v prospech iného ako subjektu verejného práva." Odvádzanie odpadových vôd je nutné riešiť ako prísne delenú sústavu, do verejnej splaškovej kanalizácie je možné vypúšťať výlučne splaškové odpadové vody."* Navrhovateľ uvádza, že príslušné ustanovenia Zákona o verejných vodovodoch a verejných kanalizáciách budú dodržané. Navrhovateľ ďalej uvádza, že dažďové vody zo striech objektov a spevnených plôch budú zachytávané na vlastnom pozemku objektu budú odvedené mimo verejnej kanalizácie, pričom ich ďalšie vsakovanie bude určené na základe vykonaných vsakovacích skúšok, ktoré budú realizované v ďalšom stupni projektovej dokumentácie. Odvádzanie odpadových vôd bude riešené delene, do verejnej splaškovej kanalizácie sa budú vypúšťať výlučne splaškové odpadové vody.

43. K požiadavke Okresného úradu uvedenej v jeho stanovisku, a to, že: *„Odvedenie splaškových vôd z rozvojového územia požadujeme realizovať napojením na verejnú kanalizačnú sieť obce v súlade s bodom č. 2 § 36 zákona č. 364/2004 Z. z. o vodách v poslednom znení. Uvedená požiadavka vyplýva aj z dôvodu, že katastrálne územie obce Dunajská Lužná sa nachádza v lokalite Chránenej vodohospodárskej oblasti Žitný Ostrov a v zmysle s bodu č. 2 § 3 zákona č. 305/2018 Z. z. o chránených oblastiach prirodzenej akumulácie vôd v poslednom znení je podmieňujúca pre ďalší rozvoj."* Navrhovateľ uvádza, že odvedenie splaškových vôd bude realizované napojením na verejnú kanalizačnú sieť obce Dunajská Lužná.

44. K požiadavke Okresného úradu uvedenej v jeho stanovisku, a to, že: *„Pri rozširovaní zástavby a napájaní nových objektov na verejnú kanalizáciu musí byť vopred zabezpečená dostatočná kapacita existujúcej vetvy kanalizácie ako aj čistiarne odpadových vôd, do ktorej budú odpadové vody odvádzané. Podmienkou realizácie zahusťovania a novovytvárania plôch pre akúkoľvek zástavbu vrátane IBV je vzhľadom na ochranu povrchových a podzemných vôd v CHVO potreba primárne vyriešiť odvádzanie a likvidáciu odpadových vôd z plánovanej zástavby. Pre vybudovanie novej kanalizačnej siete splaškových OV alebo zvýšenie produkcie OV v existujúcej sieti je potrebné prehlásenie prevádzkovateľa a majiteľa ČOV o doteraz voľnej kapacite čistenia, s možnosťou napojenia spracovávanej lokality, nakoľko proces úplného čistenia OV je limitujúcim faktorom intenzifikácie výstavby v CHVO Žitný Ostrov. Napojenie na verejný vodovod a kanalizáciu je potrebné konzultovať a odsúhlasiť s prevádzkovateľom vodovodu a kanalizácie).“* Navrhovateľ uvádza, že k napojeniu Navrhovanej činnosti na existujúcu vodárenskú infraštruktúru ako aj k technickým požiadavkám vodárenskej infraštruktúry sa vyjadril v bodoch 9 až 11 tohto vyjadrenia. Navrhovateľ ďalej uvádza, že (i) vopred (pred realizáciou Navrhovanej činnosti) preverí dostatočnosť kapacity existujúcej vetvy kanalizácie ako aj čistiarne odpadových vôd, do ktorej budú odpadové vody odvádzané, (ii) zabezpečí prehlásenie prevádzkovateľa a majiteľa ČOV o doteraz voľnej kapacite čistenia, s možnosťou napojenia spracovávanej lokality a (iii) vo veci napojenia Navrhovanej činnosti na verejný vodovod a verejnú kanalizáciu zabezpečí konzultáciu a odsúhlasenie s prevádzkovateľom verejného vodovodu a verejnej kanalizácie.

45. K požiadavke Okresného úradu uvedenej v jeho stanovisku, a to, že: *„Žiadame aby investor jednoznačne preukázal, že je dodávka pitnej vody v požadovanej kapacite z jestvujúceho verejného vodovodu, možná.“* a *„Žiadame aby investor jednoznačne preukázal, že je z kapacitného hľadiska, zabezpečené odvádzanie splaškových odpadových vôd, jestvujúcim kanalizačným systémom obce Dunajská Lužná.“* Navrhovateľ uvádza, že túto požiadavku je Navrhovateľ povinný riešiť v následnom povoľovacom konaní (územnom konaní) tak, ako uvádza v bodoch 9 až 11 tohto vyjadrenia. V tomto konaní je uvedená požiadavka s ohľadom na ust. § 3 ods. 2 v spojení s ust. § 15 ods. 1 písm. a) a § 16 ods. 1 písm. a) Zákona o verejných vodovodoch a verejných kanalizáciách nad rámec Zákona o posudzovaní vplyvov.

46. K požiadavke Okresného úradu uvedenej v jeho stanovisku, a to, že: *„Z hľadiska posúdenia kapacitných možností v dodávke vody a odvádzanie splaškových odpadových vôd musí možnosť napojenia odsúhlasiť vlastník a prevádzkovateľ verejného vodovodu a verejnej splaškovej kanalizácie v obci.“* Navrhovateľ uvádza, že odsúhlasenie kapacitných možností a možnosť napojenia pre dodávku vody a odvádzanie splaškových odpadových vôd vlastníkom a prevádzkovateľom verejného vodovodu a verejnej splaškovej kanalizácie v obci bude zabezpečené.

S úctou,

APROX spol. s r.o.
TABAKOVA 1
811 07 BRATISLAVA

Ing. arch. Ľubomír Mezovský
konateľ
APROX, spol.s.r.o.
splnomocnenec obchodnej spoločnosti PDL s.r.o.

OBEC DUNAJSKÁ LUŽNÁ

Jánošíkovská 466/7, 900 42 Dunajská Lužná

APROX spol. s r.o.
Tabaková 1
811 07 Bratislava

Váš list značky/z	Naša značka	Vybavuje	Dátum
	OcUDL-2023/780/11550/Šin	Ing. Lucia Šindlerová	15.08.2023

Vec: Stanovisko k žiadosti o potvrdenie obce k súčastnému stavu možnosti napojenia na verejnú kanalizáciu

Obec Dunajská Lužná prijala žiadosť o potvrdenie obce k súčastnému stavu možnosti napojenia na verejnú kanalizáciu dňa 9.8.2023.

Obec Dunajská Lužná, zastúpená starostom obce Ernestom Némethom dáva na vedomie, že vo veci navrhovanej činnosti "Rekreačné domčeky – SEKTOR B3, Nové Košariská – Malá voda, Dunajská Lužná", ktorá je predmetom zisťovacieho konania vedeného na Okresnom úrade Senec, odbore starostlivosti o životné prostredie podľa zákona č. 24/2006 Z. z. o posudzovaní vplyvov na životné prostredie a o zmene a doplnení niektorých zákonov v znení neskorších predpisov, si Vám dovoľujem uviesť, že aktuálne prebiehajú rokovania s prevádzkovateľom vodárenskej infraštruktúry v obci Dunajská Lužná - BVS, a.s. o napojení Vami riešenej lokality na vodárenskú infraštruktúru v obci Dunajská Lužná."

S pozdravom,

Ernest Németh
starosta obce

Vybavuje a za správnosť zodpovedá: Ing. Lucia Šindlerová

Tel: 02/40259825 E-mail: lucia.sindlerova@dunajskaluzna.sk Web: www.dunajskaluzna.sk
IBAN: SK21 0200 0000 0000 2552 2112 IČO: 00400009

Príloha č. 2

(Identifikácia povodňového rizika pre okres Senec / lokalitu Nové Košariská) (zdroj: SVP, š.p.,2023)

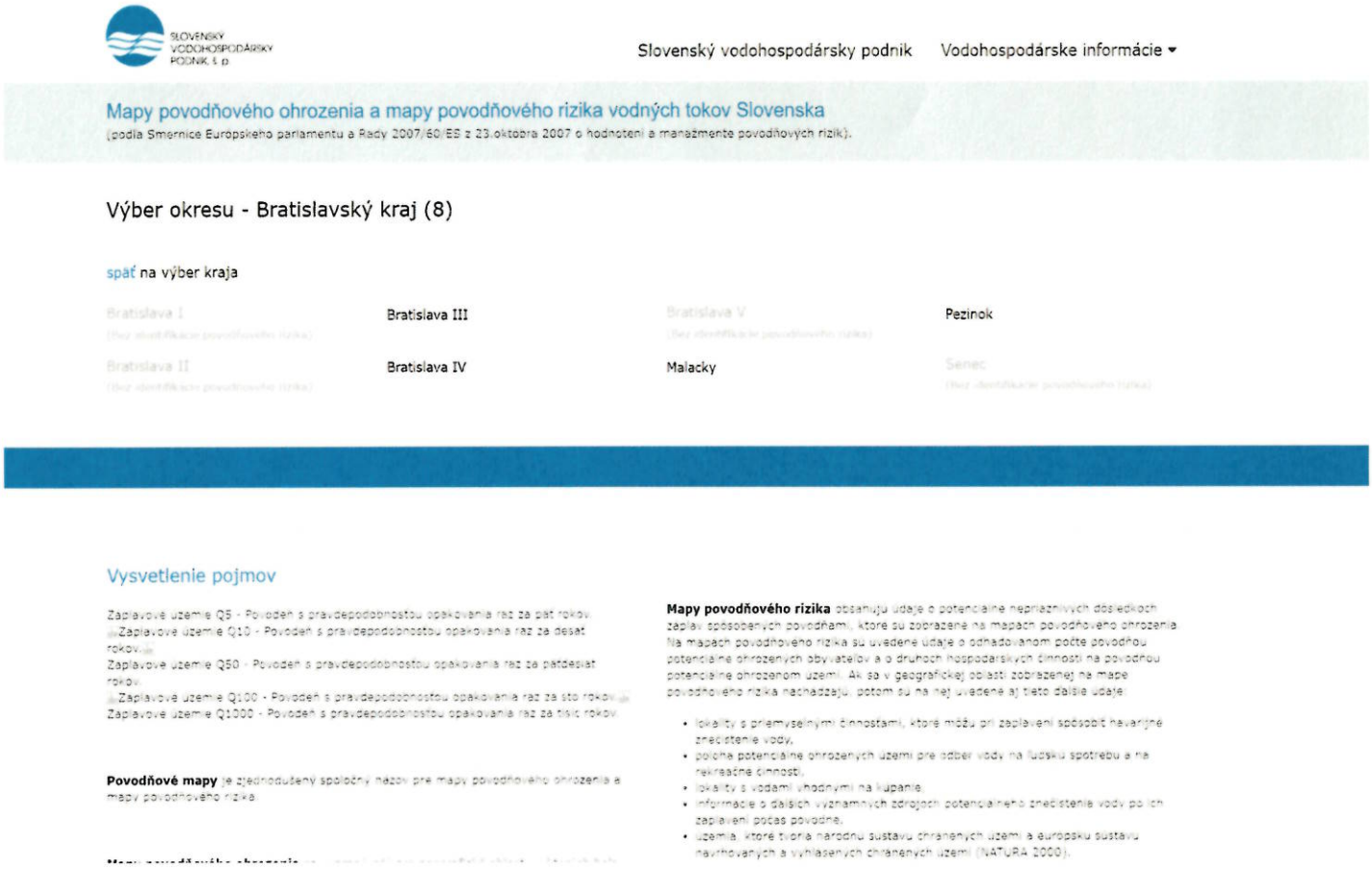

SLOVENSKÝ VODOHOSPODÁRSKY PODNIK, š. p.

Slovenský vodohospodársky podnik Vodohospodárske informácie

Mapy povodňového ohrozenia a mapy povodňového rizika vodných tokov Slovenska

(podľa Smernice Európskeho parlamentu a Rady 2007/60/ES z 23.októbra 2007 o hodnotení a manažmente povodňových rizík).

Výber okresu - Bratislavský kraj (8)

späť na výber kraja

Bratislava I	Bratislava III	Bratislava V	Pezinok
Bratislava II	Bratislava IV	Malacky	Senec

Vysvetlenie pojmov

Záplavové územie Q5 - Povodeň s pravdepodobnosťou opakovania raz za päť rokov.
Záplavové územie Q10 - Povodeň s pravdepodobnosťou opakovania raz za desať rokov.
Záplavové územie Q50 - Povodeň s pravdepodobnosťou opakovania raz za päťdesiat rokov.
Záplavové územie Q100 - Povodeň s pravdepodobnosťou opakovania raz za sto rokov.
Záplavové územie Q1000 - Povodeň s pravdepodobnosťou opakovania raz za tisíc rokov.

Povodňové mapy je zjednodušený spoločný názov pre mapy povodňového ohrozenia a mapy povodňového rizika.

Mapy povodňového rizika obsahujú údaje o potenciálne nepriaznivých dôsledkoch záplav spôsobených povodňami, ktoré sú zobrazené na mapách povodňového ohrozenia. Na mapách povodňového rizika sú uvedené údaje o odhadovanom počte povodňou potenciálne ohrozených obyvateľov a o druhoch hospodárskych činností na povodňou potenciálne ohrozenom území. Ak sa v geografickej oblasti zobrazenej na mape povodňového rizika nachádzajú, potom sú na nej uvedené aj tieto ďalšie údaje:

- lokality s priemyselnými činnosťami, ktoré môžu pri zaplavení spôsobiť havarijné znečistenie vody,
- poloha potenciálne ohrozených území pre odber vôd na ľudskú spotrebu a na rekreačné činnosti,
- lokality s vodami vhodnými na kúpanie,
- informácie o ďalších významných zdrojoch potenciálneho znečistenia vôd pri ich zaplavení počas povodne,
- územia, ktoré tvoria národnú sústavu chránených území a európsku sústavu navrhovaných a vyhlásených chránených území (NATURA 2000).

Príloha č. 3

(Identifikácia vyhlásených inundačných území pre okres Senec / lokalitu Nové Košariská) (zdroj: SVP, š.p.,2023)

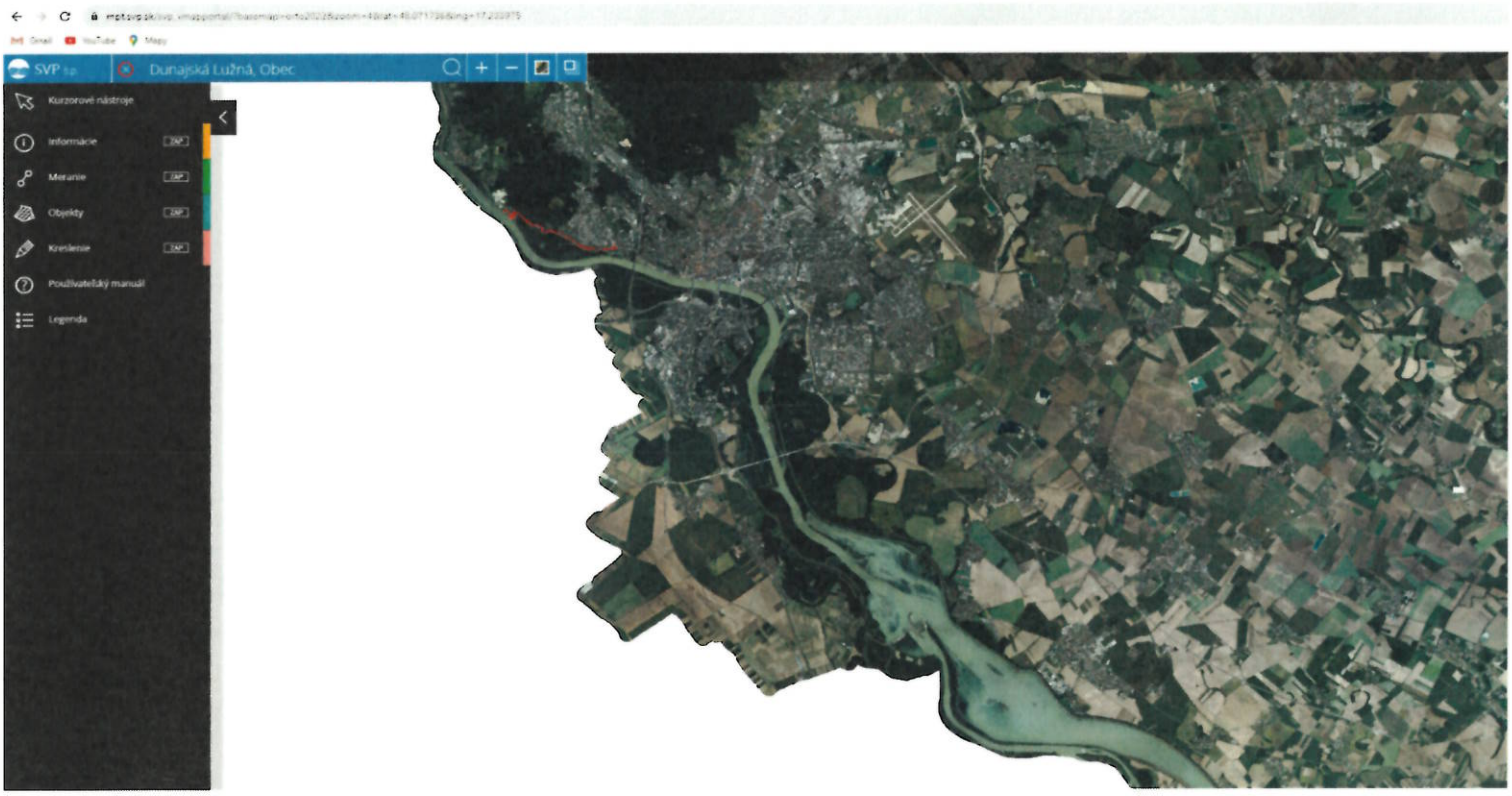

Príloha č. 4

(Identifikácia lokalít povodňového ohrozenia pre okres Senec / lokalitu Nové Košariská) (zdroj: SVP, š.p.,2023)

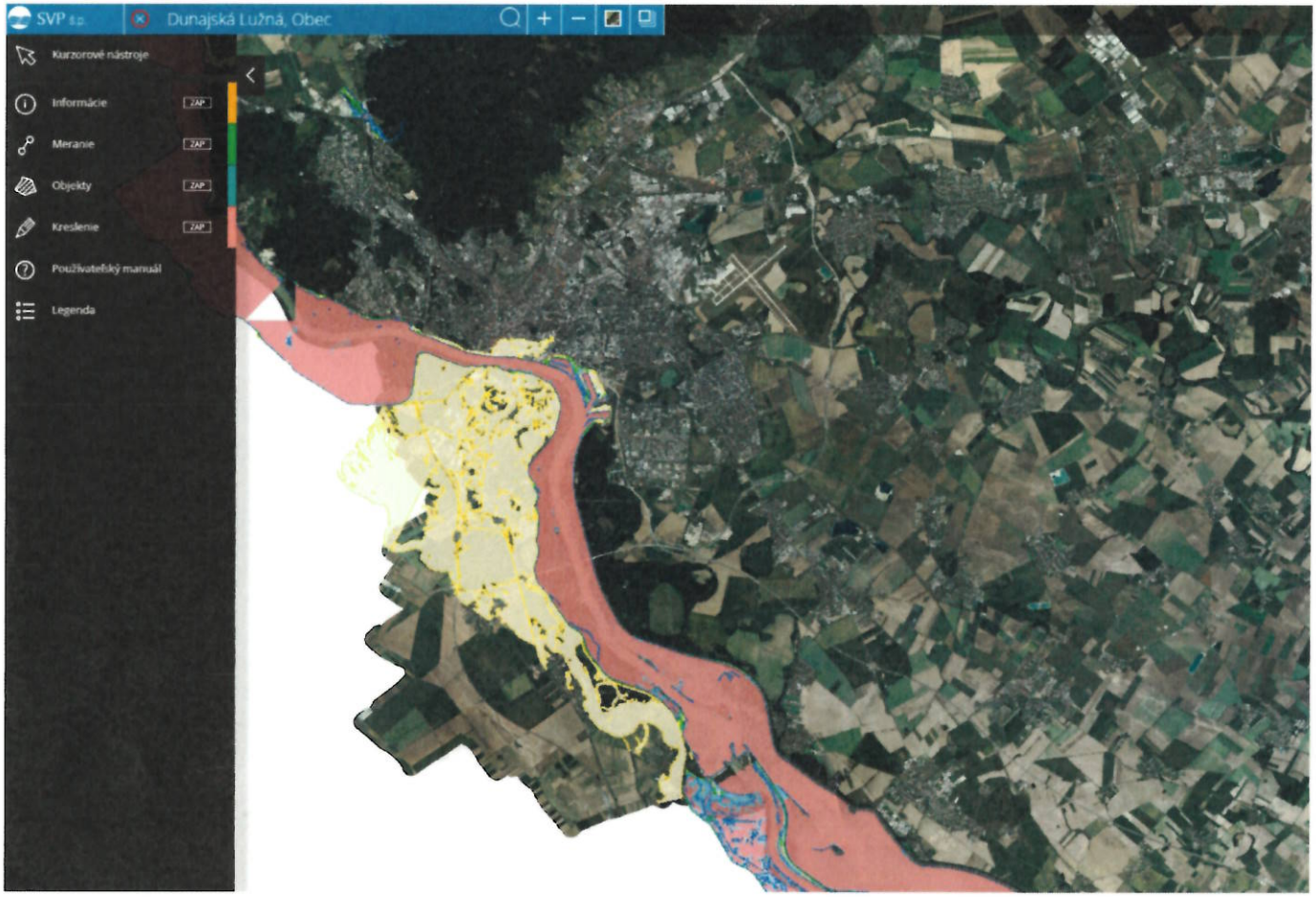

Príloha č. 5

(Identifikácia lokalít povodňového rizika pre okres Senec / lokalitu Nové Košariská) (zdroj: SVP, š.p.,2023)

