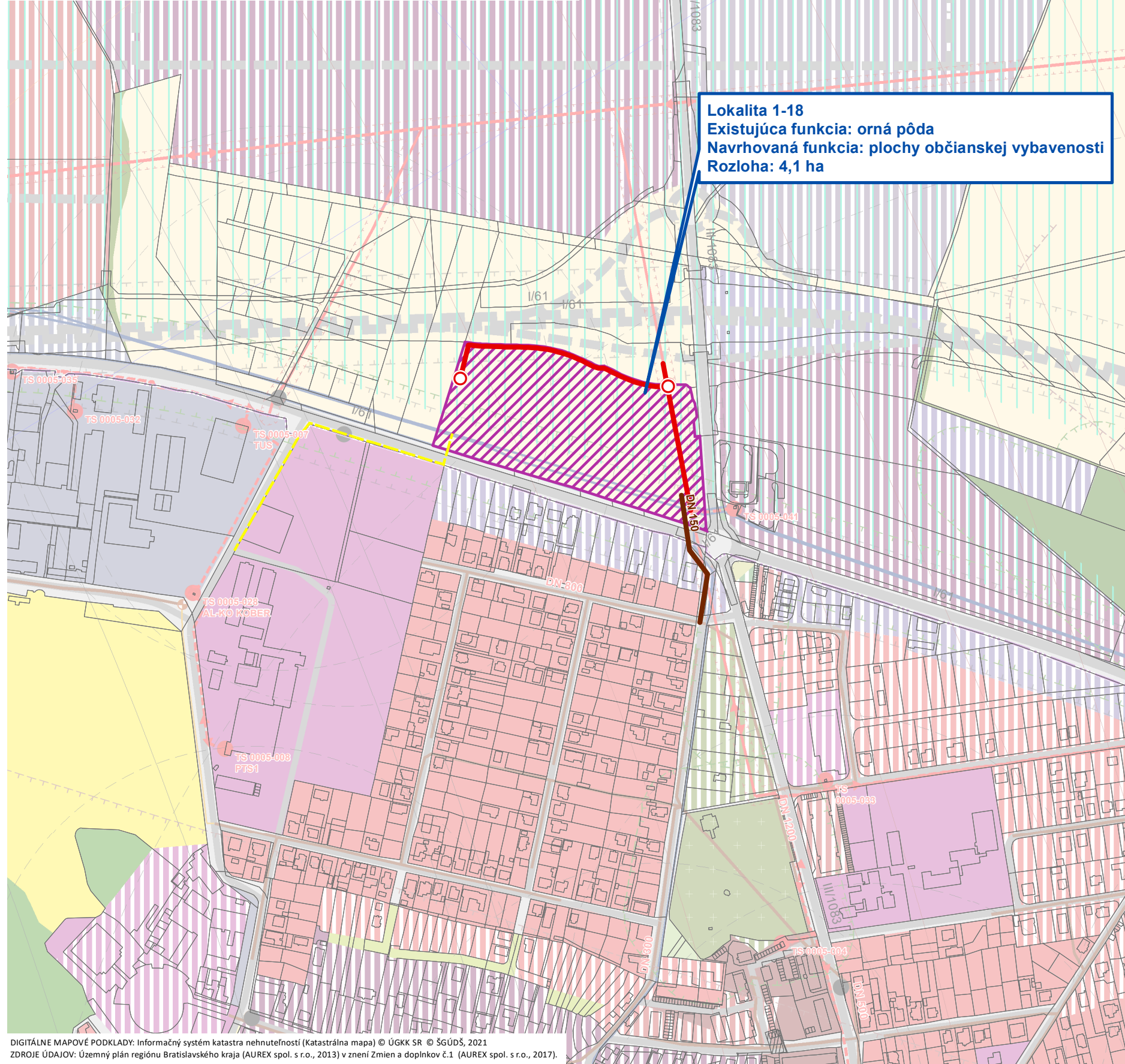


# ZMENY A DOPLNKY Č. 18 ÚZEMNÉHO PLÁNU OBCE BERNOLÁKOVO



KOMPLEXNÝ VÝKRES PRIESTOROVÉHO USPORIADANIA  
A FUNKČNÉHO VYUŽÍVANIA ÚZEMIA



Lokalita 1-18  
Existujúca funkcia: orná pôda  
Navrhovaná funkcia: plochy občianskej vybavenosti  
Rozloha: 4,1 ha

## LEGENDA ÚPN V ZNENÍ PLATNÝCH ZMIEN A

### FUNKČNÉ PLOCHY

- PLOCHY RODINNÝCH DOMOV
- PLOCHY BYTOVÝCH DOMOV
- ZMIEŠANÉ PLOCHY RODINNÝCH A BYTOVÝCH DOMOV
- ZMIEŠANÉ PLOCHY BÝVANIA A OBČIANSKEJ VYBAVENOSTI
- PLOCHY OBČIANSKEJ VYBAVENOSTI
- PLOCHY PODNIKATEĽSKÝCH
- PLOCHY VÝROBY, SKLADOV, TECHNICKEJ INFRAŠTRUKTÚRY
- PLOCHY ŠPORTU A
- PLOCHY ZÁHRADKÁRSKÝCH OSÁD
- PLOCHY POLNOHOSPODÁRSKEJ VÝROBY
- PLOCHY TECHNICKEJ VYBAVENOSTI
- PLOCHY DOPRAVNÝCH ZARIADENÍ
- PLOCHY CESTNÝCH KOMUNIKÁCIÍ
- PEŠIA ZÓNA
- PLOCHY ŽELEZNIČNÝCH ZARIADENÍ
- PLOCHY CINTORIÁNA
- PLOCHY ZELENE ZÁHRAD
- OSTATNÁ VÝPLŇOVÁ ZELEŇ
- OSTATNÁ PLOCHA
- PLOCHY ORNEJ PÔDY
- PLOCHY VINÍČ
- LESOPARK
- KRAJINNÁ ZELEŇ
- OSTATNÁ KRAJINNÁ ZELEŇ
- PLOCHY LESA
- TRVALÉ TRÁVNATÉ PORASTY
- VODNÉ PLOCHY A

### ROZVOJOVÉ PLOCHY

- PLOCHY RODINNÝCH DOMOV
- PLOCHY BYTOVÝCH DOMOV
- ZMIEŠANÉ PLOCHY RODINNÝCH A BYTOVÝCH DOMOV
- ZMIEŠANÉ PLOCHY BÝVANIA A OBČIANSKEJ VYBAVENOSTI
- PLOCHY OBČIANSKEJ VYBAVENOSTI
- PLOCHY PODNIKATEĽSKÝCH
- PLOCHY LOGISTIKY A TECHNOLOGICKÉHO PARKU
- ZMIEŠANÉ PLOCHY OBČIANSKEJ VYBAVENOSTI, VÝROBNÝCH
- PLOCHY VÝROBY, SKLADOV, TECHNICKEJ INFRAŠTRUKTÚRY
- PLOCHY POLNOHOSPODÁRSKEJ VÝROBY
- PLOCHY ŠPORTU A
- PLOCHY ZÁHRADKÁRSKÝCH OSÁD
- PLOCHY TECHNICKEJ VYBAVENOSTI
- PLOCHY DOPRAVNÝCH ZARIADENÍ
- PLOCHY CESTNÝCH KOMUNIKÁCIÍ
- PLOCHY CINTORIÁNA
- PLOCHY NÍZKEJ ZELENE
- PLOCHY VYSOKEJ ZELENE
- PLOCHY LESA
- TRVALÉ TRÁVNATÉ PORASTY
- VODNÉ PLOCHY A

### CESTNÁ SIETĚ

- DIAL'NICA, STAV
- CESTA I. TRIEDY, STAV
- CESTA I. TRIEDY, NÁVRH
- CESTA III. TRIEDY, STAV
- CESTA III. TRIEDY, NÁVRH
- FUNKČNÁ TRIEDA B2, STAV
- FUNKČNÁ TRIEDA C2, STAV
- FUNKČNÁ TRIEDA C2, NÁVRH
- ÚČELOVÁ KOMUNIKÁCIA, STAV

### ŽELEZNIČNÁ SIETĚ

- ŽELEZNIČNÁ SIETĚ

### HROMADNÁ DOPRAVA

- ZARIADENIA HROMADNEJ DOPRAVY
- IZOCHRONICKÁ VZDIALENOSŤ DOSTUPNOSTI

### ELEKTRICKÉ VEDENIA

- ELEKTRICKÉ VEDENIE ZVN 400 KV, NADZEMNÉ, STAV
- ELEKTRICKÉ VEDENIE VN 22 KV, NADZEMNÉ, STAV
- ELEKTRICKÉ VEDENIE VN 22 KV, PODZEMNÉ, STAV

### ELEKTRICKÉ ZARIADENIA

- TRANSFORMAČNÁ STANICA
- TRANSFORMAČNÁ STANICA, NÁVRH

### VODOVODNÁ SIETĚ VEREJNÁ

- PRIVÁDZACIE POTRUBIE
- PRIVÁDZACIE POTRUBIE, NÁVRH
- PRIVÁDZACIE POTRUBIE, ZRUŠENÉ

### ZARIADENIA VODOVODNEJ SIETĚ

- VODOJEM, PODZEMNÝ
- VODOJEM, VEŽOVÝ
- ČERPACIA STANICA

### KANALIZAČNÁ SIETĚ VEREJNÁ

- HĽAVNÝ KANALIZAČNÝ ZBERAČ, STAV
- HĽAVNÝ KANALIZAČNÝ ZBERAČ, STAV, VÝTLAČNÉ
- KANALIZAČNÝ ZBERAČ, NÁVRH
- KANALIZAČNÝ ZBERAČ, STAV, GRAVITAČNÉ
- KANALIZAČNÝ ZBERAČ, STAV, VÝTLAČNÉ

### ZARIADENIA VEREJNEJ KANALIZAČNEJ SIETĚ

- ČERPACIA STANICA (ČS)

### PLYNOVOD

- PLYNOVOD VTL

### ZARIADENIA PLYNOVODU

- PREPÚŠŤACIA STANICA
- REGULAČNÁ STANICA (RS)
- STANICA KATÓDOVEJ OCHRANY

### HYDROMELIORÁCIE

- ZÁUJMOVÉ ÚZEMIA HYDROMELIORÁCIÍ - ZÁVLAHY
- ZÁUJMOVÉ ÚZEMIA HYDROMELIORÁCIÍ - ODVODNENIA

### BPEJ CHRÁNENÉ

- BPEJ CHRÁNENÉ

### OCHRANNÉ PÁSMA

- HYGIENICKÉ OCHRANNÉ PÁSMA CINTORIÁNA
- OCHRANNÉ PÁSMA LESA
- BEZPEČNOSTNÉ PÁSMA PLYNOVODU A ZARIADENÍ PLYNOVODU
- OCHRANNÉ PÁSMA VZDUŠNEHO ELEKTRICKÉHO VEDENIA A ELEKTRICKÝCH ZARIADENÍ
- OCHRANNÉ PÁSMA POLNOHOSPODÁRSKEHO DRUŽSTVA
- OCHRANNÉ PÁSMA CESTNEJ DOPRAVY
- OCHRANNÉ A BEZPEČNOSTNÉ PÁSMA LETISKA M.R. ŠTEFÁNKA BRATISLAVA

### ADMINISTRATÍVNE HRANICE

- HRANICA OBCE (ZUJ)
- HRANICA ZASTAVANÉHO ÚZEMIA OBCE K 1. 1. 1990
- KATASTRÁLNA MAPA

## LEGENDA ZMENY A DOPLNKY Č. 18

### ROZVOJOVÉ PLOCHY

- PLOCHY OBČIANSKEJ VYBAVENOSTI

### PEŠIE TRASY

- NÁVRH

### ELEKTRICKÉ ZARIADENIA

- TRANSFORMAČNÁ STANICA, NÁVRH

### ELEKTRICKÉ VEDENIA

- ELEKTRICKÉ VEDENIE VN 22 KV, PODZEMNÉ, NÁVRH

### KANALIZAČNÁ SIETĚ VEREJNÁ

- KANALIZAČNÝ ZBERAČ, NÁVRH

## KOMPLEXNÝ VÝKRES PRIESTOROVÉHO USPORIADANIA A FUNKČNÉHO VYUŽÍVANIA ÚZEMIA

Zmeny a doplnky č. 18 Územného plánu obce Bernolákovo

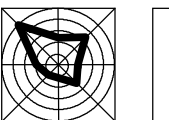



OBSTARÁVATEĽ:  
Obec Bernolákovo  
Hlavná 111  
900 27 Bernolákovo  
www.ber nolakovo.sk

SPRACOVATEĽ:  
AŽ PROJEKT, s. r. o.  
Bezručova 5  
811 09 Bratislava  
www.azprojekt.sk

0 65 130 260 390 m

1:5 000  
NÁVRH



MAREC 2023