

# Program hospodárskeho rozvoja a sociálneho rozvoja mesta Kolárovo na roky 2021 – 2027



<b>Názov:</b>	Program hospodárskeho rozvoja a sociálneho rozvoja mesta Kolárovo na roky 2021 – 2027
<b>Územné vymedzenie :</b>	Mesto Kolárovo
<b>Územný plán mesta schválený:</b>	áno
<b>Dátum schválenia PHRSR:</b>	XX. 12. 2021
<b>Dátum platnosti:</b>	od XX. 12. 2021 do 31. 12. 2027
<b>Verzia<sup>1</sup></b>	1.0
<b>Publikovaný verejne:</b>	XX. 12. 2021

2021

<sup>1</sup> Prvé prijaté znenie sa označuje číslom 1.0. V prípade zásadnej zmeny sa ďalšie aktualizované verzie označujú 2.0, 3.0 atď. V prípade malých zmien sa označuje 1.1.

## Obsah

ÚVOD.....	3
<b>A – ANALYTICKÁ ČASŤ.....</b>	<b>7</b>
Vymedzenie riešeného územia .....	7
Základné fyzickogeografické charakteristiky .....	7
Súčasná krajinná štruktúra .....	10
Ochrana prírody .....	11
Životné prostredie.....	13
Stručná história mesta Kolárovo.....	16
<b>A.I ANALÝZA VNÚTORNÉHO PROSTREDIA .....</b>	<b>18</b>
Ľudské zdroje.....	18
Domový a bytový fond.....	30
Dopravná a technická infraštruktúra, odpadové hospodárstvo.....	35
Opadové hospodárstvo .....	41
Hospodársko-ekonomický potenciál mesta .....	45
Občianska vybavenosť mesta .....	56
Administratíva .....	56
Školstvo .....	57
Zdravotnícke služby .....	66
Sociálne služby .....	67
Kultúra.....	75
Šport.....	77
Mimovládne organizácie .....	78
<b>A.II ANALÝZA VONKAJŠIEHO PROSTREDIA .....</b>	<b>84</b>
<b>A.III ZHODNOTENIE SÚČASNÉHO STAVU ÚZEMIA.....</b>	<b>94</b>
<b>B – STRATEGICKÁ ČASŤ.....</b>	<b>102</b>
Strategická vízia mesta Kolárovo .....	107
<b>C – PROGRAMOVÁ ČASŤ .....</b>	<b>110</b>
<b>D – REALIZAČNÁ ČASŤ .....</b>	<b>126</b>
Organizačné zabezpečenie realizácie .....	126
Komunikačná stratégia .....	126
Systém monitorovania a hodnotenia .....	126
Akčný plán mesta Kolárovo .....	129
<b>E – FINANČNÁ ČASŤ .....</b>	<b>191</b>
<b>ZÁVER.....</b>	<b>192</b>
Príloha č. 1: Personálna matica participatívnej tvorby Programu hospodárskeho rozvoja a sociálneho rozvoja (PHRSR) mesta Kolárovo na obdobie 2021 – 2027 .....	193
Príloha č. 2: Zoznam informačných zdrojov použitých v PHRSR.....	195
Príloha č. 3: Zoznam skratiek použitých v PHRSR.....	198
Príloha č. 4: Správa o dotazníkovom prieskume – vyhodnotenie dotazníkového prieskumu obyvateľov mesta Kolárovo .....	199

## Úvod

*Program hospodárskeho rozvoja a sociálneho rozvoja (ďalej len PHRSR) mesta Kolárovo na roky 2021 – 2027 je základným dokumentom podpory regionálneho rozvoja na lokálnej úrovni. PHRSR mesta Kolárovo na roky 2021 – 2027 bol vypracovaný podľa zákona č. 539/2008 Z.z. o podpore regionálneho rozvoja v znení neskorších prepisov. Pri spracovaní PHRSR boli uplatňované všetky základné princípy regionálnej politiky EÚ: princíp koncentrácie, princíp partnerstva, princíp programovania, princíp doplnkovosti, princíp subsidiarity.*

Cieľom tohto programového dokumentu je zmapovanie sociálno-ekonomickej priestorovej štruktúry mesta Kolárovo – nachádzajúcej sa na juhozápadnom Slovensku v okrese Komárno – a na základe výsledkov týchto analýz vytvoriť program hospodárskeho rozvoja a sociálneho rozvoja daného územia, ktorý bude základným strednodobým programovým dokumentom v období 2021 – 2027 na podporu regionálneho rozvoja na úrovni mesta. Vlastne je to program cielených opatrení na stimuláciu ekonomického a sociálneho rozvoja mesta, ktorého cieľom je navrhnuť systematickú a funkčne trvalo udržateľnú rozvojovú stratégiu, zameranú na realizáciu hospodárskeho rozvoja a sociálneho rozvoja mesta pri rešpektovaní globálnych cieľov regionálneho vývoja, resp. štátnej regionálnej politiky. Program hospodárskeho rozvoja a sociálneho rozvoja mesta Kolárovo na roky 2021 – 2027 je pokračovaním plánovaného rozvoja z rokov 2006, 2009 a 2015.

Programom hospodárskeho rozvoja a sociálneho rozvoja mesta Kolárovo sa uskutočňuje podpora regionálneho rozvoja na miestnej úrovni s dôrazom na sociálnu, ekonomickú a environmentálnu sféru. Je to program cielených opatrení, navrhnutý pre oživenie sociálneho, ekonomického a environmentálneho rozvoja mesta, ktorý na základe výsledkov ročného hodnotenia bude priebežne aktualizovaný a dopĺňovaný.

Z hľadiska štruktúry PHRSR mesta Kolárovo je rozčlenený na 5 časti:

- v prvej časti je podrobne analyzovaný reálny stav jednotlivých oblastí územia mesta Kolárovo, obsahuje analýzu východiskovej situácie mesta, odhad jeho budúceho vývoja, možné riziká a ohrozenia vo väzbe na existujúce stratégie a koncepcie a využívanie vnútorného potenciálu územia, jeho limitov a rozvoja, definovanie podmienok udržateľného rozvoja mesta,
- druhá časť je strategická, ktorá obsahuje stratégiu rozvoja mesta pri zohľadnení jeho vnútorných špecifik a určí hlavné ciele a priority rozvoja mesta pri rešpektovaní princípov regionálnej politiky v záujme dosiahnutia vyváženého udržateľného rozvoja územia,
- tretia časť je programová, ktorá obsahuje strategické prioritné rozvojové oblasti mesta, definovanie strategických cieľov pri jednotlivých prioritných oblastiach, priority, zoznam opatrení a aktivít na zabezpečenie realizácie programu rozvoja mesta,
- štvrtá časť programového dokumentu je realizačná časť, ktorá je zameraná na popis postupov inštitucionálneho a organizačného zabezpečenia realizácie programu rozvoja mesta formou partnerstva; táto časť obsahuje aj akčný plán rozvoja mesta Kolárovo na obdobie 2021 – 2027, systém monitorovania a hodnotenia plnenia programu rozvoja mesta s ustanovením merateľných ukazovateľov, vecný a časový harmonogram realizácie programu rozvoja mesta formou akčných plánov,

- posledná časť je finančná, ktorá obsahuje finančné zabezpečenie jednotlivých opatrení a aktivít programu rozvoja mesta, ich predpokladané náklady, inštitucionálne a organizačné stránky realizácie programu rozvoja mesta.

Tento programový dokument prioritne vychádza z aktuálnych strategických dokumentov na programové obdobie 2021 – 2027 na úrovni Európskej únie, na úrovni Slovenskej republiky, na úrovni Nitrianskeho samosprávneho kraja (+ z ďalších stratégií na regionálnej a miestnej úrovni, napr. je previazaný s Víziou a stratégiou rozvoja Slovenska do roku 2030 - dlhodobou stratégiou udržateľného rozvoja Slovenskej republiky – Slovensko 2030, Národnou stratégiou regionálneho rozvoja SR [schválený uznesením Vlády SR č. 222 zo 14. mája 2014], Koncepciou územného rozvoja Slovenska 2001 [KURS 2001], Stratégiou adaptácie Slovenskej republiky na zmenu klímy, Nízkouhlíkovou stratégiou rozvoja Slovenskej republiky do roku 2030 s výhľadom do roku 2050, Programom hospodárskeho rozvoja a sociálneho rozvoja Nitrianskeho samosprávneho kraja 2016 – 2022, Koncepciou rozvoja sociálnych služieb v regióne Nitrianskeho samosprávneho kraja na roky 2018 – 2023, Územným plánom regiónu Nitrianskeho kraja (2012) - Zmeny a doplnky č.1 Územného plánu regiónu Nitrianskeho kraja (2015) - Územný plán regiónu Nitrianskeho kraja (2020), Regionálnou inovačnou stratégiou NSK na roky 2014 – 2020, Stratégiou rozvoja cyklotrás a cyklodopravy v NSK na roky 2016 – 2020, Strategickým a marketingovým plánom rozvoja cestovného ruchu v NSK na roky 2014 – 2020, Koncepciou rozvoja stredného školstva v Nitrianskom samosprávnom kraji na roky 2021 – 2027, Regionálnou inovačnou stratégiou NSK na roky 2021 – 2027, Integrovanou stratégiou miestneho rozvoja „Mikroregión Hurbanovo“, Územným plánom mesta Kolárovo, Komunitným plánom sociálnych služieb mesta Kolárovo 2018 – 2022 atď.

Pri vypracovaní tohto programového dokumentu boli zohľadnené priority Národnej stratégie regionálneho rozvoja SR, ako aj jej vízia regionálneho rozvoja na Slovensku: Slovensko sa má stať krajinou s vysokou kvalitou života všetkých občanov. Každý región bude využívať svoje danosti v prospech svojho udržateľného hospodárskeho, sociálneho, environmentálneho a územného rozvoja, a tým aj Slovenskej republiky ako vyspelého, hospodársky, politicky a sociálne súdržného členského štátu Európskej únie.

Vypracovanie PHRSR nebolo realizované iba orgánmi územnej samosprávy, stratégia bola realizovaná v partnerstve aktérov lokálneho alebo regionálneho rozvoja s ohľadom na princíp partnerstva podľa §2 písm. g) zákona č. 539/2008 Z. z. o podpore regionálneho rozvoja v znení neskorších predpisov. Do partnerstva a spolupráce boli pozvaní významní sociálno-ekonomickými partneri, ktorí zabezpečujú hospodársky, sociálny, územný rozvoj mesta i jeho regiónu s ohľadom na jeho udržateľnosť. Participatívny charakter tohto dokumentu posilnil dotazníkový prieskum, ktorého cieľom bolo zistenie názorov, potrieb a požiadaviek obyvateľov mesta, ale aj postoje občanov k trvalo udržateľnému rozvoju. K príprave PHRSR bol zriadený Riadiaci výbor Programu hospodárskeho rozvoja a sociálneho rozvoja mesta Kolárovo na obdobie 2021 – 2027 a boli zriadené pracovné skupiny – tímy logistickej podpory pre jednotlivé rozvojové oblasti mesta. Časový interval spracovania PHRSR mesta Kolárovo na roky 2021 – 2027: máj 2021 – november 2021.

Program hospodárskeho rozvoja a sociálneho rozvoja mesta Kolárovo schvaľuje Mestské zastupiteľstvo v Kolárove, ktoré bude potom realizovať vykonateľnosť, kontrolu, monitorovanie a hodnotenie tohto programu. Schválený PHRSR mesta Kolárovo je otvorený dokument, ktorý sa môže dopĺňať o nové priority, opatrenia a aktivity, resp. môžu sa niektoré opatrenia a aktivity rušiť.

Obr. 1: V programovom období 2021 – 2027 základné ciele rozvoja mesta Kolárovo budú korešpondovať aj s Partnerskou dohodou SR na obdobie 2021 – 2027



Tab. 1: Harmonogram spracovania Program hospodárskeho rozvoja a sociálneho rozvoja mesta Kolárovo na roky 2021 – 2027

Termín (mesiac)	Máj 2021	Jún 2021	Júl 2021	August 2021	September 2021	Október 2021	November 2021
Úvod							
Analytická časť							
Strategická časť							
Programová časť							
Realizačná časť							
Finančná časť							
Záver							

## A – Analytická časť

### Vymedzenie riešeného územia

Mesto Kolárovo sa nachádza v juhozápadnej časti Slovenskej republiky (ďalej SR). Z hľadiska územnosprávneho členenia SR mesto na úrovni NUTS 3 patrí do Nitrianskeho kraja, na úrovni okresov mesto Kolárovo sa nachádza v okrese Komárno.

Mesto Kolárovo zo severu susedí s obcami Komoča, Zemné (obidve obce sú z okresu Nové Zámky), Dedina Mládeže, Neded (obec z okresu Šaľa), zo západu s obcami Dolný Chotár (obec z okresu Galanta), Okoč a Topoľníky (obidve obce sú z okresu Dunajská Streda), z juhu susedí s obcami Sokolce, Bodzianske Lúky, Zemianska Olča, Čalovec, Kameničná, z východu s obcami Vrbová nad Váhom a Nesvady.

Mesto Kolárovo je podľa schválenej „Koncepcie územného rozvoja Slovenska – KURS 2001“ v oblasti rozvoja sídelnej štruktúry osídlenia Nitrianskeho kraja podporované ako rozvojové centrum tretej skupiny. Jeho záujmovým územím sú okolité obce v severozápadnej časti okresu Komárno.

Územie mesta Kolárovo je územný celok, ktorý tvoria 2 katastrálne územia: katastrálne územie Kolárovo a katastrálne územie Vážsky klin.

Územie mesta Kolárova osobitne členené nie je, pritom pozostáva z mestských častí:

1. Částa,
2. Kolárovo,
3. Kráľka,
4. Pačérok,
5. Veľká Gúta,
6. Veľký Ostrov.

Tab. 2: Základné charakteristiky mesta Kolárovo

Ukazovateľ	Hodnota
Kód mesta	501204
Názov okresu	Komárno
Názov kraja	Nitriansky
Štatút obce	mesto
Prvá písomná zmienka o meste - rok	1268
Nadmorská výška mesta - v m	110
Celková výmera územia mesta [m <sup>2</sup> ]	106822783
Hustota obyvateľstva na km <sup>2</sup>	98,97

Stav k 1.12.2020  
Zdroj: Štatistický úrad SR, 2021

### Základné fyzickogeografické charakteristiky

Riešené územie je súčasťou Alpsko-Himalájskej sústavy, v rámci nej je súčasťou podsústavy Panónska panva, provincie Západopanónska panva, subprovincie Malá Dunajská kotlina, oblasti Podunajská nížina a celku Podunajská rovina. Z častí Podunajskej roviny na území mesta Kolárovo sa vyskytujú časti Okoličianska mokraď (zasahuje do juhozápadnej časti riešeného územia), Martovská mokraď (zasahuje do východnej časti riešeného územia) a Salibská mokraď (zasahuje do severnej časti riešeného územia).

Nadmorská výška k. ú. mesta sa pohybuje medzi 108 – 116 m n. m.

Typ geologického substrátu a typ reliéfu predstavujú prvotný diferenciačný prvok z hľadiska ostatných prírodných zložiek krajiny, ale aj z hľadiska možného využitia človekom. Geologický podklad riešeného územia je tvorený kvartérnymi holocénnymi nivnými sedimentmi. Základné kvartérne útvary územia sú fluviálno-nivné a fluviálno-mokrad'ové sedimenty nížin (holocén), len v malých areáloch popri západnej hranici a východnej hranici riešeného územia sa nachádzajú miestami viate piesky (würm až holocén).

Na základe typologického členenia reliéfu ide o akumulčný reliéf: fluviálny (fluviálna rovina) reliéf a fluviálno-mokrad'ový reliéf (fluviálna mokrad' a slatinná rovina), resp. na malých plochách ide o eolicko-fluviálny reliéf (eolicko-fluviálna zvlnená rovina). V každom prípade však je to reliéf s nepatrným uplatnením litológie.

### *Klimatické podmienky územia*

Z klimatického hľadiska patrí k najsuchším a najteplejším oblastiam na území SR. Na základe klimatickogeografických typov Slovenska študované územie leží v suchej až mierne suchej oblasti teplej a prevažne teplej nížinnej klímy s miernou inverziou teplôt. Suma teplôt 10 °C a viac za jeden rok je 3000 – 3200.

Priemerná teplota vzduchu v regióne je 9,9 °C. Najchladnejší je mesiac január, kedy priemerná mesačná teplota vzduchu dosahuje hodnoty – 2,1 °C. Najteplejší je mesiac júl s priemernou mesačnou teplotou 20,5 °C.

Charakter územia poskytuje vhodné podmienky pre poľnohospodársku výrobu. V zmysle klimatickej klasifikácie patrí dotknuté územie do teplej klimatickej oblasti s viac ako 50 letnými dňami v roku (maximálna teplota 25 °C a vyššia), okrskom T1 – teplý, veľmi suchý, s miernou zimou a s dlhším slnečným svitom. Podľa klimatickogeografických typov patrí dotknuté územie so širším okolím do typu nížinnej klímy, s miernou inverziou teplôt, suchou až mierne suchou, subtypu teplej klímy. Priemerné ročné hodnoty výparu dosahujú 85 % ročného úhrnu zrážok. Priebeh relatívnej vlhkosti je obrátený ako je chod teploty vzduchu. Výpar je najmenší v zimnom období a na jar nastáva jeho rýchly vzrast v dôsledku zvýšenia teploty vzduchu. Najvyššie hodnoty sú v letných mesiacoch, keď výpar dosahuje až 100 % mesačných úhrnov zrážok. Nízka relatívna vlhkosť vzduchu je v mesiaci marec, zvyšuje sa v máji až júni.

Z hľadiska poveternostných podmienok v našom prípade ide o jednu z najveternejších oblastí Slovenska. Najväčšie rýchlosti vetra, ako aj najviac veterných dní, sa vyskytuje v zimnom a v jarnom období. V chladnom polroku (od októbra do marca) je priemerná rýchlosť vetra 3,1 m/s, kým v teplom polroku (apríl až september) je 2,8 m/s. Smer vetra je SZ.

### *Pedologické podmienky územia*

Na charakter pôdy vplývajú rôzne prírodné činitele ako napr. geologický podklad, reliéf, klíma, hydrologické pomery, rastlinstvo a pod. Na väčšine riešeného územia prevládajú ílovité pôdy. Po ílovitých pôdach druhým najrozšírenejším pôdnym druhom predstavujú ílovito-hlinité pôdy. Na malých plochách vyskytujú aj hlinité pôdy a íly.

Najrozšírenejšie pôdne typy:

- čiernice karbonátové, sprievodné čiernice glejové, lokálne rašelinové pôdy (na karbonátových nivných sedimentoch),
- nivné pôdy karbonátové, sprievodné nivné pôdy glejové (na karbonátových nivných sedimentoch).



Na malom území vo východnej polovici územia sa ešte vyskytujú černozele slabo glejové, prevažne karbonátové, sprievodné čiernice glejové (na starých fluviálnych sedimentoch).

Pôdy sú bez skeletu. Potenciálna erózia pôdy je nijaká až nepatrná.

#### *Rastlinstvo, živočíšstvo*

Z hľadiska fytogeografického členenia riešené územie patrí do oblasti panónskej flóry (Pannonicum), obvodu eupanónskej xerotermej flóry (Eupannonicum), okrsku Podunajská nížina. Potenciálna prirodzená vegetácia je vegetácia, ktorá by sa za daných klimatických, pôdných a hydrologických pomerov vyvinula na určitom mieste (biotope), keby vplyv ľudskej činnosti ihneď prestal pôsobiť. Poznanie prirodzenej potenciálnej vegetácie územia je dôležité najmä z hľadiska rekonštrukcie, obnovy a ďalšieho prirodzeného vývoja vegetácie (lesnej aj nelesnej) s cieľom jej priblíženia sa či úplného prinavrátenia do prirodzeného stavu, aby sa tak zabezpečila ekologická stabilita územia. Potenciálnu prirodzenú vegetáciu na väčšine územia mesta predstavujú jaseňovo-brestovo-dubové a jelšové lužné lesy, kým pozdĺž vodných tokov potenciálnu prirodzenú vegetáciu predstavujú vrbovo-topoľové lužné lesy.

Vplyvom intenzívneho hospodárenia pôvodná vegetačná pokrývka bola vo väčšej časti odstránená (zachovali sa zvyšky lesov a lesíkov, ktoré umožňujú vytvoriť obraz o ich prirodzenom alebo jemu blízkom zložení – ochrana týchto lesov je veľmi dôležitá, lebo spôsobujú ako ekostabilizačný faktor), na miestach prirodzených kultúr sa nachádzajú najúrodnejšie poľnohospodárske pôdy Slovenska.

Živočíchy tvoria nezastupiteľnú zložku všetkých typov spoločenstiev biosféry. V zložitých potravných reťazcoch rozhodujúcou mierou prispievajú k ekologickej rovnováhe v obehú látok a energie. Čím väčšia je druhová rozmanitosť, tým lepšie podmienky sa vytvárajú pre ďalší rozvoj územia aj v prípade, ak ich chápeme z hľadiska ekologickej stratégie ľudskej spoločnosti. Dnešné rozšírenie a zloženie fauny je výsledkom dlhodobého vývinu. Z hľadiska živočíšnej regionalizácie Slovenska územie mesta patrí do Panónskej oblasti a do juhoslovenského obvodu lužného dunajského okrsku. Riešené územie je križovatkou migračných ciest vtákov, križujú sa najdôležitejšie hlavné migračné cesty vtákov na západnom Slovensku: vážska, dunajská a nitrianska.

#### *Hydrologické pomery*

Riešené územie patrí do povodia toku Váh, pričom táto rieka dokonca preteká cez predmetné územie. Dlhodobý priemerný prietok Váhu v profile Šaľa je 152 m<sup>3</sup>/s. Druhým najvýznamnejším vodným tokom riešeného územia je rieka Malý Dunaj (priemerný prietok je okolo 32 m<sup>3</sup>/s). Obidve rieky sú ohrádzované, takže pri vysokých vodných stavoch sa voda riek nerozlieva po okolí, ale ostáva v medzihrádzovom priestore. Ochranné hrádze vodných tokov tvoria výraznú dominantu súčasnej kultúrnej krajiny riešeného územia. Tretím najvýznamnejším vodným tokom riešeného územia je rieka Nitra (ľavostranný prítok Váhu, kam sa vlieva pri obci Komoča).

Uvedené vodné toky z hľadiska hospodárskeho využitia pre rozvoj riešeného územia možno hodnotiť ako toky so značným významom zdroja povrchových vôd a tiež ako dôležitý recipient pre odvádzanie povrchových vôd a prečistených odpadových vôd z územia sídelného útvaru Kolárovo.

Okrem vyššie uvedených dvoch vodných tokov riešeného územia vo vodnom hospodárstve veľký význam majú odvodňovacie kanály (ktorých hlavnou úlohou je odvádzanie vnútorných vôd z územia), ktorých využitie v poľnohospodárstve má neobyčajne

veľký význam. Najvýznamnejšie kanály sú: kanál Asód-Čergov, Asódsky kanál, Obecný kanál, kanál Kolárovo-Kameničná, kanál Veľká dolina, Kolárovský kanál. Ďalšou funkciou týchto kanálov bolo dopravovať vodu k čerpacím staniciam závlah. Závlahy sú vybudované na 1/4 poľnohospodárskej pôdy, v súčasnej dobe nefunkčné. Závlahová voda je vzhľadom na znečistenie vodných tokov zlej kvality.

V riešenom území sa nachádzajú dve umelo vytvorené jazerá: vodná plocha pozdĺž št. cesty smerom na obec Zemianska Olča (pri odbočke na PD Částa o rozlohe cca 1,50 ha), vodná plocha na polostrove v rekreačnom areáli vodného mlyna a rybárske jazero v rekreačnej oblasti Čergov.

Všeobecne možno konštatovať, že prírodné plochy pozdĺž vodných prvkov sú pre mesto, ako aj pre návštevníkov mesta potenciálnymi plochami pre oddych a rekreáciu.

V riešenom území sa nachádzajú významné podzemné vodné zdroje, ktoré sú sústredené najmä do kvartérnych sedimentov Váhu a Dunaja. V riešenom území sa nachádzajú dve vítané vodné zdroje, avšak pre vysoký obsah železa a mangánu sa nevyužívajú pre zásobovanie sídelného útvaru.

Riešené územie je bohaté na geotermálne vody, vo viacerých blízkych obciach boli navrtané (v hĺbke 1700 – 2700 m) výdatné zdroje teplej geotermálnej vody (Nesvady, Zlatná na Ostrove). Ich celková výdatnosť je malá, teplota vody sa pohybuje v rozmedzí 51 – 70 °C. Využívajú sa len čiastočne.

Spodná voda je relatívne blízko pod povrchom, čo na strane jednej zvyšuje produktivitu agrocenóz a efektívnosť ich pestovania, na strane druhej zvyšuje náchylnosť pôd na zasolenie a postupnú stratu produkčných schopností. Spodná voda je silno mineralizovaná predovšetkým síranmi, chloridmi a železom. Kvalita tejto vody je ovplyvnená splachmi agrochemikálií a najmä obsah dusičnanov je nad hygienickú normu pre pitnú vodu. Spodná voda obsahuje aj ropné látky a zvyšky pesticídov.

*V strednodobom časovom horizonte mesto hľadá možnosti realizácie geotermálnych vrtov.*

### *Súčasná krajinná štruktúra*

Mesto Kolárovo sa rozprestiera na ploche 10682 ha na 2 katastrálnych územiach – kat. územie Kolárovo (10497 ha) a kat. územie Vážsky Klin (184 ha). Súčasná krajinná štruktúra je tvorená súborom prvkov, ktoré človek ovplyvnil, čiastočne alebo úplne pozmenil, resp. novovytvoril ako umelé prvky krajiny. Typ súčasnej krajiny je poľnohospodársky – ide o nížinnú rovinnú oráčinovú krajinu. Celá oblasť sa vyznačuje významným rurálnym charakterom, čo odzrkadľuje aj sídelná štruktúra regiónu – koncentrácia roztratených sídel je vysoko nad celoštátnym priemerom.

Najväčšia časť zastavaného územia, miestna časť Kolárovo má kompaktný tvar a leží vo východnej časti riešeného územia. Táto centrálna časť mesta po severovýchodnom okraji je ohraničená Malým Dunajom a Váhom. Jeho ostatné hranice tvorí oráčinová krajina. Väčšinu zástavby intravilánu tvoria rodinné domy s maloplošnými záhradami. Výrobné plochy priemyslu a poľnohospodárstva sú vhodne situované do výrobných areálov v juhozápadnej časti mesta. Rekreačné funkcie sú uspokojované v južnej časti za hranicou zastavaného územia v rekreačnej zóne Čergov, pri Malom Dunaji v lokalite Kamenisté a v medzihrádzovom priestore Váhu a Malého Dunaja s plochami vysokej zelene.

V severozápadnej časti riešeného územia na ľavobrežnej strane Malého Dunaja sa nachádza osada Veľký Ostrov, vo východnom cípe k. ú. zasa osada Veľká Gúta. Ostatné osady sú vlastne hospodárske dvory ako pozostatok po socialistických poľnohospodárskych

veľkopodnikoch (Čergov, Sladký majer, Farský dvor, Částa, Studienka, Štangovica, Rácov salaš). Z hľadiska priestorovej štruktúry voľnej krajiny v riešenom území majú veľký význam prírodné prvky, ako sprievodná zeleň ciest a odvodňovacích kanálov, lesné plochy okolo vodných tokov a vodných plôch. Lesnatosť záujmového územia je nízka.

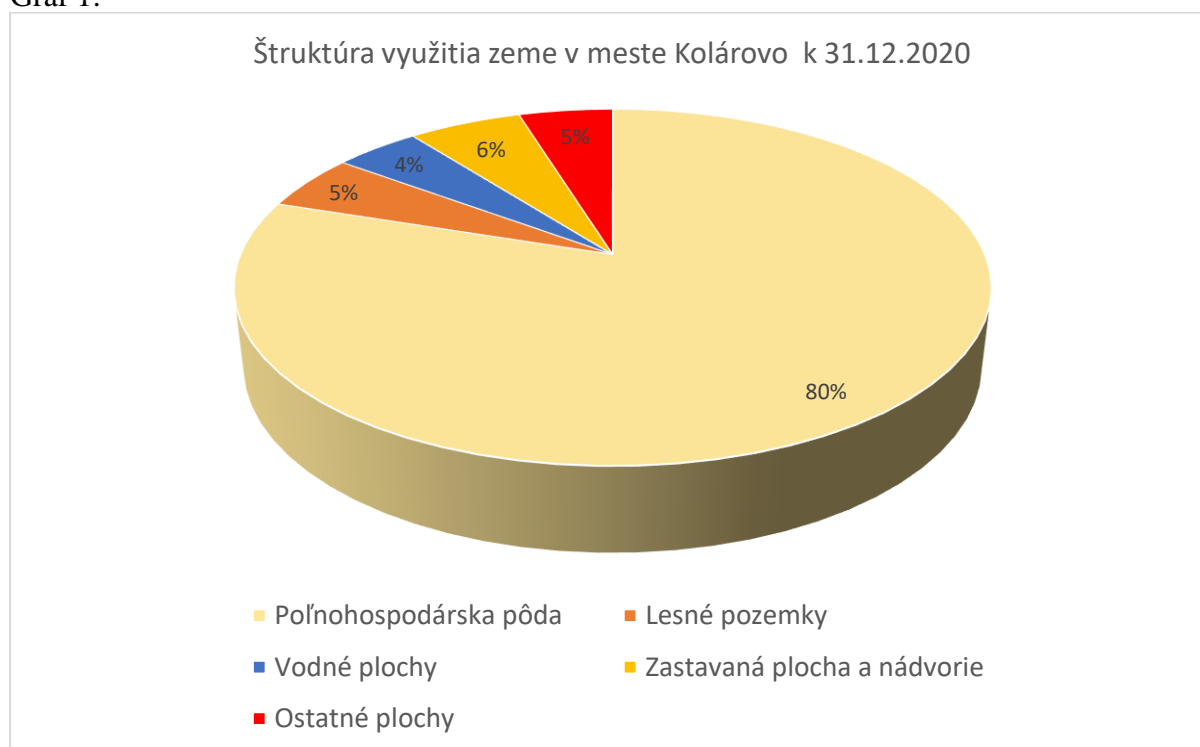
Tab. 3: Štruktúra využitia zeme v meste Kolárovo

	Celková výmera územia mesta	Poľnohospodárska pôda	Lesný pozemok	Vodná plocha	Zastavaná plocha a nádvorie	Ostatná plocha
v m <sup>2</sup>	106822783	85475739	5420976	4649689	6159632	5116747

Poznámka: Údaje k 31.12.2020

Zdroj: Štatistický úrad SR, 2021

Graf 1:



Zdroj: Štatistický úrad SR, 2021

### Ochrana prírody

Ochranou prírody a krajiny sa rozumie obmedzovanie zásahov, ktoré môžu ohroziť, poškodiť alebo zničiť podmienky a formy života, prírodné dedičstvo, vzhľad krajiny a znížiť jej ekologickú stabilitu, ako i odstraňovanie takýchto zásahov. Cieľom ochrany prírody a krajiny je chrániť prírodu pre optimálne využitie krajiny. Príroda a jej časti v rámci krajiny predstavujú pre život nesmierne dôležitú, až existenčnú zložku životného prostredia. Prírodu a krajinu treba chrániť nielen z hľadiska súčasných životných potrieb, ale aj pre potrebu zachovať ju pre budúce pokolenie ako zdravú.

Základným legislatívnym dokumentom ochrany prírody a krajiny Slovenskej republiky, je zákon Národnej rady Slovenskej republiky č. 543/2003 Z. z. z 25. júna 2002. o ochrane prírody a krajiny v znení neskorších predpisov.

Natura 2000 je názov sústavy chránených území členských krajín Európskej únie a hlavným cieľom jej vytvorenia je zachovanie prírodného dedičstva, ktoré je významné nielen pre príslušný členský štát, ale najmä pre Európsku úniu ako celok. Táto sústava chránených

území má zabezpečiť ochranu najvzácnejších a najviac ohrozených druhov voľne rastúcich rastlín, voľne žijúcich živočíchov a prírodných biotopov vyskytujúcich sa na území štátov Európskej únie a prostredníctvom ochrany týchto druhov a biotopov zabezpečiť zachovanie biologickej rôznorodosti v celej Európskej únii. Sústavu NATURA 2000 tvoria dva typy území: chránené vtáčie územia (CHVÚ) a územia európskeho významu (ÚEV).

V riešenom území sa nachádzajú 2 chránené územie v systéme Natura 2000: chránené vtáčie územie Dolné Považie (kód územia: SKCHVU005) a chránené vtáčie územie Ostrovné lúky (kód územia: SKCHVU019).

CHVÚ Dolné Považie predstavuje významné hniezdisko stepných druhov vtákov viazaných na otvorené biotopy nížinnej krajiny. Fragmenty mokrad'ových biotopov sú významnými refúgiami pre hniezdenie vodných vtákov. Trávnaté typy biotopov s fragmentmi slanísk a lúk sú významnými refúgiami vtákov v mimohniezdnom období. Dostatok rovinných a mokrad'ných biotopov poskytuje dobrú trofickú základňu pre kaňu močiarnu (*Circus aeruginosus*). Prítomnosť lesíkov, rozptýlenej stromovej vegetácie a krovinatých porastov vytvára vhodné podmienky pre hniezdenie ľabtušky poľnej (*Anthus campestris*), strakoša kolesára (*Lanius minor*), d'atľa hnedkavého (*Dendrocopos syriacus*) a krakle belasej (*Coracias garrulus*). Chránené vtáčie územie sa nachádza v okrese Komárno v katastrálnych územiach Bajč, Bohatá, Hurbanovo, Imeľ, Kolárovo, Komárno, Martovce, Nesvady, Svätý Peter, Vrbová nad Váhom a v okrese Nové Zámky v katastrálnych územiach Andovce, Bánov, Bešeňov, Branovo, Dolný Ohaj, Dvory nad Žitavou, Jatov, Komoča, Nitriansky Hrádok, Nové Zámky, Palárikovo, Rastislavice, Šurany, Tvrdošovce, Veľké Lovce a Zemné. Chránené vtáčie územie má výmeru 31 195,5 hektára. Správca územia: CHKO Dunajské lúhy.

Chránené vtáčie územie Ostrovné lúky bolo vyhlásené za chránené s cieľom zabezpečenia priaznivého stavu biotopov druhov vtákov európskeho významu a biotopov sťahovavých druhov vtákov strakoša kolesára, ľabtušky poľnej a sokola červenonohého a zabezpečenia podmienok ich prežitia a rozmnožovania. Chránené vtáčie územie sa nachádza v okrese Dunajská Streda v katastrálnom území Opatovský Sokolec v okrese Komárno v katastrálnych územiach Bodza, Bodzianske Lúky, Brestovec, Čalovec, Kameničná, Kolárovo, Lipové, Okoličná na Ostrove, Sokolce – Lak, Sokolce – Turi a Zemianska Olča. Chránené vtáčie územie Ostrovné lúky má výmeru 8 297,7 hektára. Správca územia: CHKO Dunajské lúhy.

V riešenom území sa nenachádzajú ďalšie chránené územia ani žiadny chránený strom.

V mikropriestore mesta sa vyskytuje viac maloplošných chránených území, ktoré si vyžadujú zvláštny stupeň ochrany a ktorých sa týka najprísnejšia ochrana prírody a krajiny: Malý ostrov (prírodná rezervácia, ktorá sa nachádza na katastrálnom území obce Kameničná), Dropie (chránený areál, ktorý sa nachádza na katastrálnom území obcí Čalovec, Kameničná a Zemianska Olča), Zlatniarsky luh (prírodná rezervácia, ktorá sa nachádza na katastrálnom území obce Zlatná na Ostrove), Mostová (prírodná rezervácia, ktorá sa nachádza na katastrálnom území obce Veľké Kosihy), Lohotský močiar (prírodná rezervácia, ktorá sa nachádza na katastrálnom území obce Kameničná), Dunajské trstiny (prírodná rezervácia, ktorá sa nachádza na katastrálnom území obcí Klížska Nemá a Veľké Kosihy), Čičovské mŕtve rameno (prírodná rezervácia, ktorá sa nachádza na katastrálnom území obcí Klíčovec a Čičov), Vrbina (prírodná rezervácia, ktorá sa nachádza na katastrálnom území obcí Kameničná a Komárno) atď.

## Životné prostredie

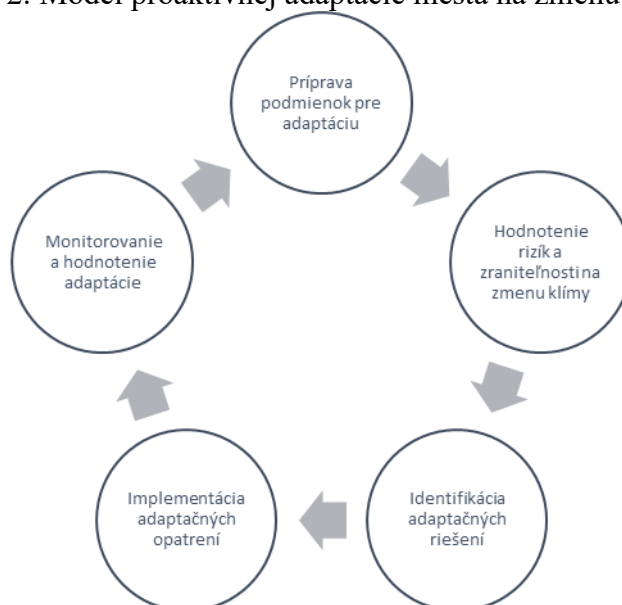
Súčasný stav kvality životného prostredia záujmového územia je výsledkom vzájomného priestorového a časového pôsobenia stresových faktorov rôznej intenzity.

Územie mesta z hľadiska stavu životného prostredia možno označiť ako mierne narušený v dôsledku negatívnych vplyvov výrobných činností a nedostatočného zastúpenia ekologicky a environmentálne významných prvkov. V intraviláne mesta majú najhoršiu štruktúru a environmentálnu kvalitu práve plochy výroby, najlepšie plochy s najväčším zastúpením individuálnej formy bývania.

V záujmovom území najväčším problémom pre kvalitu životného prostredia je doprava, ktorá hlukom a vibráciou veľmi zaťažuje intravilán mesta, pričom najviac zaťažené sú lokality nachádzajúce sa pozdĺž dopravných ťahov.

Pod pojmom zmena klímy rozumieme zmenu dlhodobého charakteru počasia v určitej oblasti, čo sa môže prejavovať nárastom priemerných teplôt, častejším výskytom extrémnych prírodných javov či poklesom úhrnu zrážok. Aktuálne zmena klímy sa stáva jednou z najväčších výziev environmentálnej politiky každej krajiny, každého regiónu a každého mesta. Všetky negatívne javy zmeny klímy sa v súčasnosti dajú zmierniť pozitívnymi adaptačnými opatreniami (napr. ktoré zadržiavajú vodu a vlhkosť na území mesta).

Obr. 2: Model proaktívnej adaptácie mesta na zmenu klímy



Zdroj: Stratégia adaptácie Slovenskej republiky na zmenu klímy

Za obdobie rokov 1881 – 2017 sa na Slovensku pozoroval:

- rast priemernej ročnej teploty vzduchu asi o 1,73 °C (z pohľadu ročných sezón k najrýchlejšiemu otepľovaniu dochádza v lete a na jar),
- pokles relatívnej vlhkosti vzduchu (na juhu Slovenska od roku 1900 doteraz o 5 %, na ostatnom území menej),
- vzrast potenciálneho výparu a pokles vlhkosti pôdy – charakteristiky výparu vody z pôdy a rastlín, vlhkosti pôdy, slnečného žiarenia potvrdzujú, že najmä juh Slovenska sa postupne vysušuje,
- extrémne horúčavy, extrémne sucho, extrémne zrážky, extrémne búrky (Stratégia adaptácie Slovenskej republiky na zmenu klímy).

Tab. 4: Dôsledky zmeny klímy v sídelnom prostredí

	Prejav zmeny klímy			
	Zvýšená priemerná teplota vzduchu, zvýšený počet tropických dní a častejší výskyt vln horúčav	Premenlivosť zrážkových úhrnov, absencia zrážok a výskyt obdobia sucha.	Premenlivosť zrážkových úhrnov, extrémne úhrny zrážok – snehové, dažďové a privalové povodne, bahnotoky.	Extrémne poveternostné situácie - búrky, vichrice, tornáda.
Oblasti	Dôsledky zmeny klímy			
Zastavané územia	Nepriaznivá mikroklima v dôsledku zosilnenia tepelného ostrova mesta a prehrievaniu spevnených povrchov, zhoršenie tepelnoizolačných vlastností budov a zníženie kvality života obyvateľov bez adekvátneho bývania.	-	Poškodenie povrchov a zariadení na verejných priestranstvách, zosuvy pôdy, problémy s odtokom v dôsledku nedostatočne dimenzovanej, resp. zastaranej kanalizačnej siete, zatopenie budov, poškodenie základov budov, v krajných prípadoch zrútenie budov v dôsledku zosuvov spôsobených privalovými zrážkami.	Narušenie konštrukcie budov, poškodenie povrchov a zariadení na verejných priestranstvách, poškodenie fasád a omietok budov, poškodenie zariadení budov (solárne panely, fotovoltaické články a pod.), poškodzovanie infraštruktúry v lesoparkoch.
Zeleň	Zmeny v druhovej štruktúre (zvýšený potenciál využitia xerothermných druhov drevín v štruktúrach zelene sídiel), šírenie invázných a nepôvodných druhov.	Usychanie vegetácie, chradnutie drevín, ohrozenie škodcami, častejšie možné požiare.	Pôdna erózia, ochudobnenie pôdneho substrátu o živiny, podmáčanie a oslabenie koreňového systému drevín, poškodenie sadovnícky upravených plôch.	Poškodzovanie drevín zlomami a vývratmi.
Vodné zdroje (pitná, úžitková, technologická voda, vodné toky, nádrže a pod.)	Zvýšené nároky na potrebu pitnej vody a úžitkovej vody na zavlažovanie.	Problém so zásobovaním pitnou vodou, zavlažovaním, pokles vodného stavu, eutrofizácia.	Zvýšené nároky na stokovú sústavu odvádzať privalové zrážky, bleskové povodne a záplavy spôsobujúce škody.	
Zdravie obyvateľstva	Zhoršenie celkového stavu zraniteľných skupín obyvateľov, riziko prehriatia alebo dehydratácie organizmu, zhoršenie stavu ľudí s kardiovaskulárnymi, respiračnými ochoreniami, dopad nových patogénov na zdravie.	Zhoršenie alergických stavov, riziko dehydratácie organizmu, dopad nových patogénov na zdravie.	Výskyt infekčných ochorení.	Ohrozenie ľudí bez domova a iných zraniteľných skupín.
Doprava	Únava materiálu, prehriatie zariadení, poškodzovanie povrchu komunikácií, poškodzovanie koľajníc, zhoršený komfort cestujúcich, zvýšenie konc. prízemného ozónu.	-	Zhoršenie bezpečnosti a plynulosti dopravy, poškodenie technického parku, zosuvy pôdy môžu skomplikovať zásobovanie tovarmi.	Znížená bezpečnosť pozemnej dopravy, poškodenie technického parku.
Energetická infraštruktúra	Meniace sa požiadavky na dodávku energií a zaťaženie rozvodného systému elektrickej energie v dôsledku zvýšeného výkonu chladiacich systémov, častejšie výpadky rozvodných systémov a energetických výrobných technológií.	Stúpajúce požiadavky na technologickú vodu.	Poruchy a poškodenie zariadení, výpadky v dodávke energií.	Poruchy a poškodenie zariadení, výpadky v dodávke energií, zvýšenie komplikácií pri opravách, nárast škôd spôsobených výpadkom energií u odberateľov.

Zdroj: Stratégia adaptácie Slovenskej republiky na zmenu klímy, 2018

### *Predchádzanie zmene klímy a zmiernovanie jej dopadov*

Globálna zmena klímy zväčšuje extrémne výkyvy počasia aj v Kolárove, kde je to hlavne vo forme extrémnych horúčav a častých prívalových zrážok. Obdobie 2001 – 2017 sa charakteristikami teploty vzduchu, úhrnov zrážok, výparu, snehovej pokrývky, ako aj iných prvkov, priblížilo k predpokladaným podmienkam klímy okolo roku 2030.

Pre zmiernenie tempa zmeny klímy je potrebné zavádzať mitigačné opatrenia zamerané na obmedzovanie množstva vypúšťaných skleníkových plynov do ovzdušia a zvyšovať záchyty uhlíka. Pre lepšie prispôsobenie sa dôsledkom zmeny klímy je potrebné prijať adaptačné opatrenia na regionálnej a lokálnej úrovni.

Koncepcia mestského rozvoja Slovenskej republiky do roku 2030 je rámcovým dokumentom, ktorý navrhuje všeobecne prospešné a aplikovateľné princípy a ucelený súbor opatrení smerujúcich k posilneniu úlohy miest v celkovom rozvoji Slovenska. Tento dokument zdôrazňuje dôležitosť uplatňovania systémového prístupu k adaptácii na zmenu klímy zo strany miest. Medzi prejavy zmeny klímy v sídelnom prostredí patrí zvýšenie počtu tropických dní a výskyt vln horúčav v letnom období, nerovnomerné časové a priestorové rozloženie zrážok, častejší výskyt extrémnych úhrnov zrážok spôsobujúcich povodne, častejší výskyt období sucha spôsobujúcich pokles kapacity vodných zdrojov a výskyt extrémnych poveternostných situácií (víchrice, veterné smršte, búrky, tornáda). Očakávajú sa vážne dôsledky na zastavané územie (stavebné konštrukcie, pamiatky, infraštruktúra sídla, verejné priestranstvá), prírodnú zložku sídelného prostredia (pôda, zeleň, zelená infraštruktúra sídla), vodné zdroje (zásobovanie pitnou vodou a hospodárenie s vodnými zdrojmi, vodné nádrže), využívanie krajiny v sídelnom prostredí, zdravie obyvateľstva a sociálnu oblasť, dopravnú, technickú a energetickú infraštruktúru, obchod, priemysel a cestovný ruch (Stratégia adaptácie Slovenskej republiky na zmenu klímy).

*V strednodobom horizonte je potrebné zvýšiť využitie zelených opatrení, v meste je potrebné realizovať/podporovať opatrenia:*

- ✓ *na rozšírenie mestskej zelene,*
- ✓ *na zvyšovanie podielu vegetácie v okolí dopravných komunikácií,*
- ✓ *na budovanie alternatívnych prvkov zelenej infraštruktúry (podporu zelených striech a vertikálnej zelene),*
- ✓ *na tienenie verejných priestorov,*
- ✓ *na ekologický manažment zrážkových vôd (budovanie plôch s priepustným povrchom, zvýšenie infiltrácie vody; udržateľné odvodňovacie systémy) - navýšenie retenčnej kapacity územia pomocou hydrotechnických opatrení, navrhnutých ohľaduplne k životnému prostrediu,*
- ✓ *na zabezpečenie dostatočnej kapacity prietoku kanalizačnej sústavy,*
- ✓ *na revitalizáciu, ochranu a starostlivosť o zeleň,*
- ✓ *na zabezpečenie udržiavanie dobrého stavu, statickej a ekologickej stability drevín.*

Zvýšená spotreba energie a produkcia emisií CO<sub>2</sub> má priamy dopad na lokálnu a aj oblastnú kvalitu životného prostredia. Množstvo spotrebovanej energie a produkcia emisií CO<sub>2</sub> je priamo závislá od správania sa obyvateľov a firiem. Zvyšujúca sa životná úroveň obyvateľstva a intenzívny rozvoj hospodárstva sa odráža na zvýšených nárokoch na spotrebu energie. *V strednodobom časovom horizonte je potrebné aj skvalitniť informačnú kampaň na zvýšenie povedomia občanov/návštevníkov/podnikov mesta o problematike energetickej efektívnosti a znižovania emisií skleníkových plynov. V danom časovom horizonte je potrebné*

podporovať environmentálnu výchovu, vzdelávanie a osvetu v každom veku s cieľom zabezpečenia udržateľného využívania zdrojov a ochrany životného prostredia. So vzdelávaním je nutné začať už vo veľmi skorom veku, keďže deti ešte nemajú negatívne environmentálne návyky, ktoré by bolo treba odstraňovať. Kvalitné vzdelávanie pre udržateľný rozvoj nielenže zvyšuje environmentálne povedomie obyvateľstva, ale buduje aj aktívny prístup k životnému prostrediu prostredníctvom rozvíjania zručností nevyhnutných pre udržateľný rozvoj akými sú napríklad systémové myslenie, predvídavosť, strategické myslenie, kritické myslenie, normatívna spôsobilosť ako aj integrovaný prístup k riešeniu problémov (Stratégia environmentálnej politiky Slovenskej republiky do roku 2030).

V súlade so Stratégiou adaptácie Slovenskej republiky na zmenu klímy a Nízkouhlíkovou stratégiou rozvoja Slovenskej republiky do roku 2030 s výhľadom do roku 2050 je potrebné:

- zvyšovať energetickú efektívnosť v sektore budov prednostne výmenou starých neefektívnych a neekologických vykurovacích zariadení za moderné zariadenia (vrátane OZE) v kombinácii so zateplením,
- zvýšiť tempo obnovy verejných budov,
- pri obnove verejných budov podporovať najmä hĺbkovú obnovu budovy, v súlade s princípmi zeleného verejného obstarávania,
- zvýšiť dosahovanú úsporu energie pri obnove budov z 30 % na 60 %, pretože obnova budov je najhospodárnejšie a najefektívnejšie opatrenie,
- pri všetkých opatreniach energetickej efektívnosti dôsledne aplikovať princípy zeleného obstarávania s dôrazom na spotrebu energie a produkciu emisií počas celého životného cyklu opatrenia.

*V strednodobom časovom horizonte je potrebné realizovať aktivity v oblasti životného prostredia s cieľom zvýšiť jej kvalitu revitalizáciou a rozšírením verejnej zelene.*

*V strednodobom časovom horizonte je potrebné pokračovať v komplexnej obnove centra mesta (fontána pred Mestským úradom, terénne úpravy na Kostolnom námestí, parkoviská atď.).*

### *Stručná história mesta Kolárovo*

Kolárovo patrí medzi najväčšie mestá dolnej časti Žitného ostrova. Rozprestiera sa na sútoku Malého Dunaja a Váhu. Prvá obec sa nazývala Malá Guta a ležala na ľavej strane Váhu, pri rieke Nitra. Toto osídlenie sa nazývalo aj Starou Gutou. V listinách sa prvýkrát spomína roku 1268. V 14. stor. bolo založené druhé osídlenie, nazývané Veľká Guta. V r. 1349 na ochranu brodov a obchodnej cesty bol postavený hrad (dala ho postaviť kráľovná Mária a pomenovala ho Békevár – Hrad mieru). Po moháčskej bitke sa obyvatelia oboch obcí z obavy pred Turkami presťahovali na bezpečnejšie miesto pravého brehu Malého Dunaja, na Žitný ostrov, tam, kde sa nachádza dnešné Kolárovo.

V 16. storočí musela obec vzdorovať tureckým vpádom a preto budovali opevnenia. Od roku 1551 Kolárovo sa vyvíjalo ako opevnené trhovú mestečko s jarmočným právom, oslobodené od mýt, ciel, tridsiatku a prievozného. Obyvatelia boli roľníci, ovocinári, chovali dobytok, lovíli ryby, vyrábali siete a člny, remeselníci patrili do cechov v Komárne a v Nitrianskej Strede. V roku 1664 postavili nad sútokom riek samostatnú pevnosť (dnes



z nej ostali sotva badateľné zvyšky vegetáciou zarastených základov a zemné valy v konfigurácii terénu). V roku 1715 mesto vyhorelo. V roku 1787 malo 449 domov a 3455 obyvateľov, v roku 1828 malo 549 domov a 5048 obyvateľov. Protipovodňové hrádze boli vybudované v 19. storočí, začiatkom 20. storočia vznikol prvý železný most cez Malý Dunaj. V roku 1965 silne poškodila obec povodeň, bola však obnovená a 1. novembra 1967 znovu získala štatút mesta.

Kolárovo svojim historickým vývojom vo svojich najstarších urbanistických častiach predstavuje typ hromadnej cestnej dediny, ktorá sa sformovala okolo cesty regionálneho významu Šaľa-Komárno. Celkový rozvoj v minulosti bol odrazom živej bezkonceptnej výstavby s nízkou prízemnou zástavbou rodinných domov a hospodárskych objektov. Po roku 1965 výstavbou hromadnej viacpodlažnej bytovej výstavby a občianskej vybavenosti, najmä v centrálnej časti mesta, získala obec mestský charakter. Zaujímavú štruktúru osídlenia vytvárajú kolárovské samoty vytvorené koncom 18. storočia a v priebehu celého 19. storočia pod vplyvom hospodárskych podmienok.

## A.I Analýza vnútorného prostredia

### Ludské zdroje

Obyvateľstvo nemožno považovať za statický element, ale naopak vyznačuje sa silnou dynamikou jeho počtu, štruktúry, priestorového rozloženia a ďalších znakov. Logickým a nevyhnutným dôsledkom transformačných pohybov v politickej a ekonomickej sfére slovenskej spoločnosti po roku 1989 sú aj posuny v demografickom vývoji.

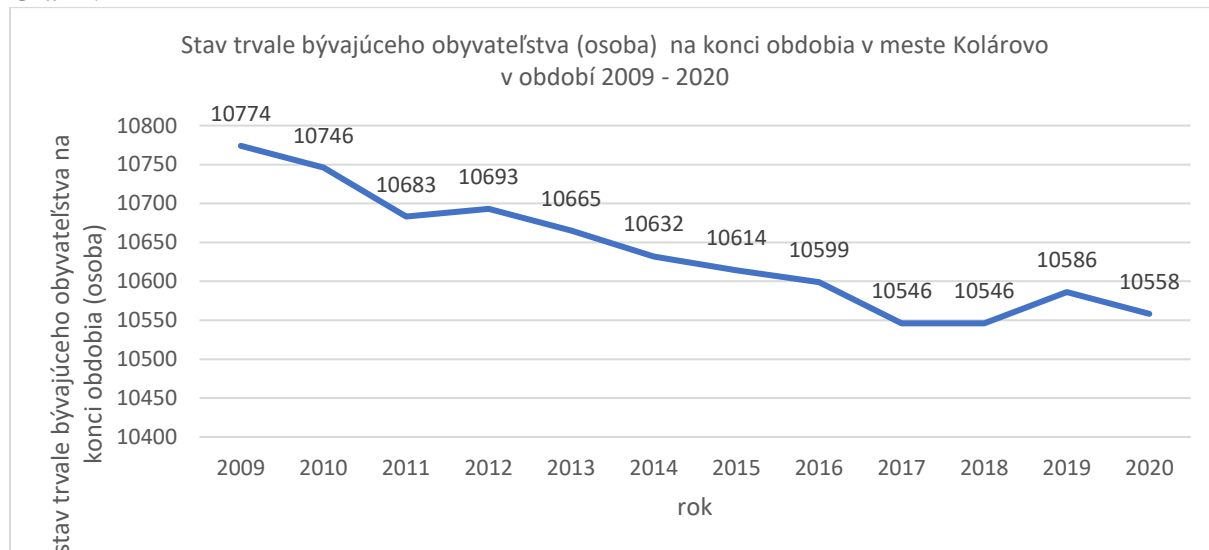
Vývoj počtu obyvateľov mesta v posledných rokoch charakterizoval mierny pokles rastu. Pri SODB v roku 2011 mesto malo 10 696 trvale bývajúcich obyvateľov, kým pri SODB v roku 2001 mesto malo 10 823 trvale bývajúcich obyvateľov. K 31.12.2020 v meste bývalo 10 558 obyvateľov. K 1.11.2021 v meste bývalo 10 370 osôb (do výrazného poklesu prispievala aj zvýšená mortalita v dôsledku pandémie Covid-19).

Podľa v súčasnosti platného administratívneho členenia je mesto Kolárovo rozdelené na 6 mestských častí. Najväčšia časť obyvateľstva býva v mestskej časti Kolárovo, kde býva vyše 90 % všetkých obyvateľov mesta Kolárovo.

V strednodobom horizonte sa očakáva stabilizácia počtu obyvateľstva mesta na úrovni okolo 10 600. Predpoklad vývoja obyvateľov mesta pre výhľadové obdobie sa vychádza z nasledujúcich cieľov:

- vytvárať podmienky pre rast počtu obyvateľov mesta (tento cieľ sleduje mesto aj plánovanými výstavbami 2 x 24 nájomných bytov v časovom horizonte 2021 – 2023, zároveň výstavbou ďalších nájomných bytov v období 2024-2027),
- vytvárať podmienky pre rozvoj individuálnej bytovej výstavby v zóne Juh mesta Kolárovo,
- vytvárať podmienky pre rozvoj podnikateľských aktivít a služieb v meste.

Graf 2:



Stav k 31.12.  
Zdroj: Štatistický úrad SR, 2021

Tab. 5: Vývoj hustoty obyvateľstva v meste Kolárovo v období 2009 – 2020 (osoba na kilometer štvorcový)

	2009	2010	2011	2012	2013	2014	2015	2016	2017	2018	2019	2020
Hustota obyv. (osoba na kilometer štvor.)	100.61	100.66	100.16	100.05	99.97	99.68	99.45	99.29	98.97	98.72	98.91	98.97

Zdroj: Štatistický úrad SR, 2021

Tab. 6: Vývoj rozloženia počtu obyvateľstva v miestnych častiach mesta Kolárovo v období 2001-2011

Územie	SODB 2001		SODB 2011	
	Počet obyv.	Percentuálny podiel (%)	Počet obyv.	Percentuálny podiel (%)
Částa	174	1,61	145	1,36
Kolárovo	10050	92,86	10016	93,64
Král'ka	49	0,45	51	0,48
Pačérok	91	0,84	134	1,25
Veľká Gúta	140	1,29	116	1,08
Veľký Ostrov	319	2,95	234	2,19
Mesto Kolárovo - spolu	10823	100,00	10696	100,00

Zdroj: ŠÚ SR, SODB 2001

Tab. 7: Bývajúce obyvateľstvo podľa národnosti

Národnosť	Počet osôb
Slovenská	2083
Maďarská	8201
Rómska	67
Rusínska	1
Ukrajinská	1
Česká	53
Nemecká	4
Poľská	6
Chorvátska	2
Srbská	0
Ruská	0
Židovská	1
Moravská	0
Bulharská	1
Ostatné	5
Nezistené	271
Spolu	10696

Zdroj: ŠÚ SR SODB 2011

Tab. 8: Bývajúce obyvateľstvo podľa náboženského vyznania

Náboženské vyznanie / cirkev	Počet
Rímskokatolícka cirkev	7252
Gréckokatolícka cirkev	18
Pravoslávna cirkev	2
Evangelická cirkev augsburského vyznania	273
Reformovaná kresťanská cirkev	335
Náboženská spoločnosť Jehovovi svedkovia	69
Evangelická cirkev metodistická	67
Kresťanské zbory	34
Apoštolská cirkev	1
Bratská jednota baptistov	4
Cirkev československá husitská	0
Cirkev adventistov siedmeho dňa	1
Cirkev bratská	1
Židovské náboženské obce	3
Starokatolícka cirkev	4
Novoapoštolská cirkev	0
Bahájske spoločenstvo	2
Cirkev Ježiša Krista svätých neskorších dní	3
Ostatné	27
Bez vyznania	1555
Nezistené	1045
Spolu	10696

Zdroj: ŠÚ SR SODB 2011

V národnostnej štruktúre mesta má dominantné zastúpenie obyvateľstvo maďarskej národnosti (76,7 %). Druhá najpočetnejšia národnosť je slovenská (19,5 %).

Tretou najpočetnejšou národnostnou skupinou mesta sú Rómovia, v čase SODB 2011 ich počet bol len 67 osôb, čo však nezodpovedá ich skutočnému počtu, veľa Rómov sa hlásilo k slovenskej alebo maďarskej národnosti (podľa odhadov ich skutočný počet je okolo 650 osôb). Väčšina Rómov v meste Kolárovo žije v obytnom zoskupení na nízkom sociokultúrnom stupni, v registrovanej rómskej osade s názvom Dankó Pišta na východnom okraji mesta (z hľadiska polohy osídlenia rómska osada v Kolárove je osídlenie lokalizované na okraji mesta).

Podľa SODB 2011 v náboženskej štruktúre obyvateľstva mesta dominujú obyvatelia, ktorí sa prihlasujú k rímskokatolíckej cirkvi (tvoria 67,8 % obyvateľstva mesta). Počet osôb bez náboženského vyznania je 1 555 (14,5 %).

### *Mesto Kolárovo podporí historické cirkvi.*

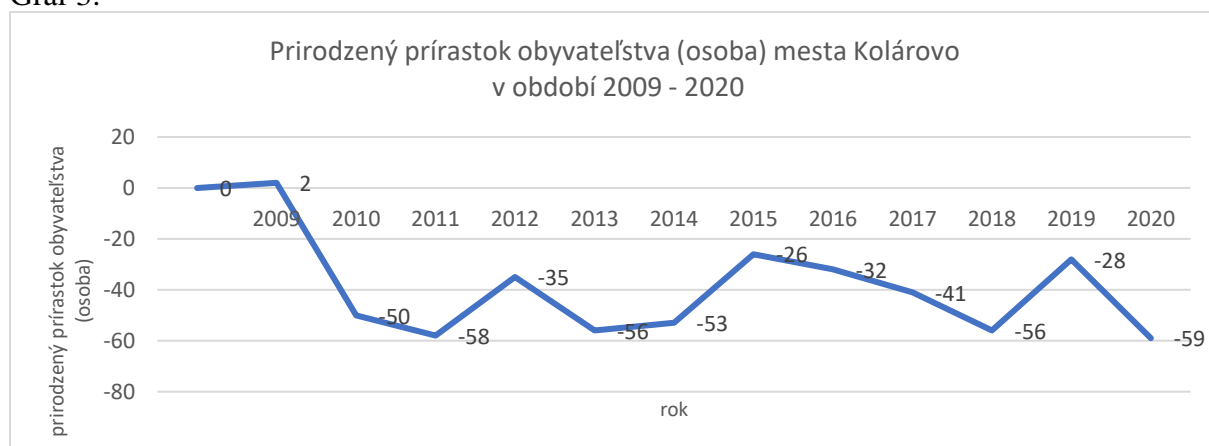
Ekonomická a sociálna situácia obyvateľov mesta sa nevyhnutne odráža na spoločenskom vedomí i správaní. Zmenená životná situácia má vplyv na hodnotenie prebiehajúcich zmien a utvára novú spoločenskú klímu vrátane populačnej.

Veľké množstvo rozličných foriem demografickej dynamiky možno rozdeliť do troch kategórií pohybu: prirodzený pohyb obyvateľstva, mechanický pohyb obyvateľstva, sociálno-ekonomický pohyb obyvateľstva.

### *Prirodzený pohyb obyvateľstva*

Populácia mesta má podpriemernú úroveň pôrodnosti, kým miera úmrtnosti v meste je nad celoštátnym priemerom. Mesto Kolárovo vykazuje nepriaznivé trendy vývinu prirodzeného pohybu obyvateľstva. Rozdiel medzi počtom živonarodených a zomretých indikuje výrazný prirodzený úbytok obyvateľstva v meste (čo zapríčiňuje hlavne veková štruktúra obyvateľstva – vysoký podiel ľudí vo veku nad 60).

Graf 3:



Zdroj: Štatistický úrad SR

Tab. 9: Vývoj počtu živonarodených v meste v období 2009 – 2020

Rok	2009	2010	2011	2012	2013	2014	2015	2016	2017	2018	2019	2020
Živonarodení (osoba)	118	98	94	89	68	78	97	87	79	78	80	83

Zdroj: Štatistický úrad SR, 2021

Tab. 10: Vývoj počtu zomretých v meste v období 2009 – 2020

Rok	2009	2010	2011	2012	2013	2014	2015	2016	2017	2018	2019	2020
Zomretí (osoba)	116	148	152	124	124	131	123	119	120	134	108	142

Zdroj: Štatistický úrad SR, 2021

Podiel populácie v predproduktívnom (veková skupina 0-14), produktívnom (muži 15-59, ženy 15-54) a poproduktívnom (muži nad 60, ženy nad 55) veku na celkovej populácii mesta je nepriaznivejší ako celoštátny trend. Veková štruktúra obyvateľstva mesta je veľmi nepriaznivá, index starnutia vyjadrujúci pomer poproduktívneho obyvateľstva k predproduktívnemu je tiež veľmi nepriaznivý.

Tab. 11: Vývoj priemerného veku obyvateľa v meste v období 2009 – 2020

Rok	2009	2010	2011	2012	2013	2014	2015	2016	2017	2018	2019	2020
Priemerný vek obyvateľa (Rok)	40.45	40.66	40.8	41.06	41.37	41.62	41.83	42.15	42.45	42.62	42.84	43.05

Zdroj: Štatistický úrad SR, 2021

Tab. 12: Podiel osôb v predproduktívnom veku (percento) v meste v období 2009 – 2020

Rok	2009	2010	2011	2012	2013	2014	2015	2016	2017	2018	2019	2020
Podiel osôb v predproduktívnom veku (percento)	13.32	13.14	13.52	13.4	13.25	13.19	13.26	13.26	13.27	13.39	13.46	13.42

Zdroj: Štatistický úrad SR, 2021

Tab. 13: Podiel osôb v poproduktívnom veku (percento) v meste v období 2009 – 2020

Rok	2009	2010	2011	2012	2013	2014	2015	2016	2017	2018	2019	2020
Podiel osôb v poproduktívnom veku (percento)	14.36	14.31	14.25	14.49	14.56	14.81	15.28	15.91	16.66	17.31	18.13	18.62

Zdroj: Štatistický úrad SR, 2021

Tab. 14: Podiel osôb v produktívnom veku (percento) v meste v období 2009 – 2020

Rok	2009	2010	2011	2012	2013	2014	2015	2016	2017	2018	2019	2020
Podiel osôb v produktívnom veku (percento)	72.32	72.55	72.24	72.11	72.19	72	71.46	70.84	70.07	69.3	68.41	67.96

Zdroj: Štatistický úrad SR, 2021

Tab. 15: Index ekonomickej závislosti mladých ľudí (percento) v meste v období 2009 – 2020

Rok	2009	2010	2011	2012	2013	2014	2015	2016	2017	2018	2019	2020
Index ekonomickej závislosti mladých ľudí (percento)	18.42	18.11	18.71	18.58	18.35	18.31	18.55	18.71	18.93	19.32	19.68	19.75

Zdroj: Štatistický úrad SR, 2021

Tab. 16: Index ekonomického zaťaženia osôb (percento) v meste v období 2009 – 2020

Rok	2009	2010	2011	2012	2013	2014	2015	2016	2017	2018	2019	2020
Index ekonomického zaťaženia osôb (Percento)	38.27	37.84	38.43	38.67	38.52	38.89	39.93	41.17	42.71	44.31	46.18	47.15

Zdroj: Štatistický úrad SR, 2021

Tab. 17: Index starnutia (percento) v meste v období 2009 – 2020

Rok	2009	2010	2011	2012	2013	2014	2015	2016	2017	2018	2019	2020
Index starnutia (Percento)	107.8	108.92	105.4	108.09	109.91	112.34	115.28	120	125.59	129.32	134.67	138.74

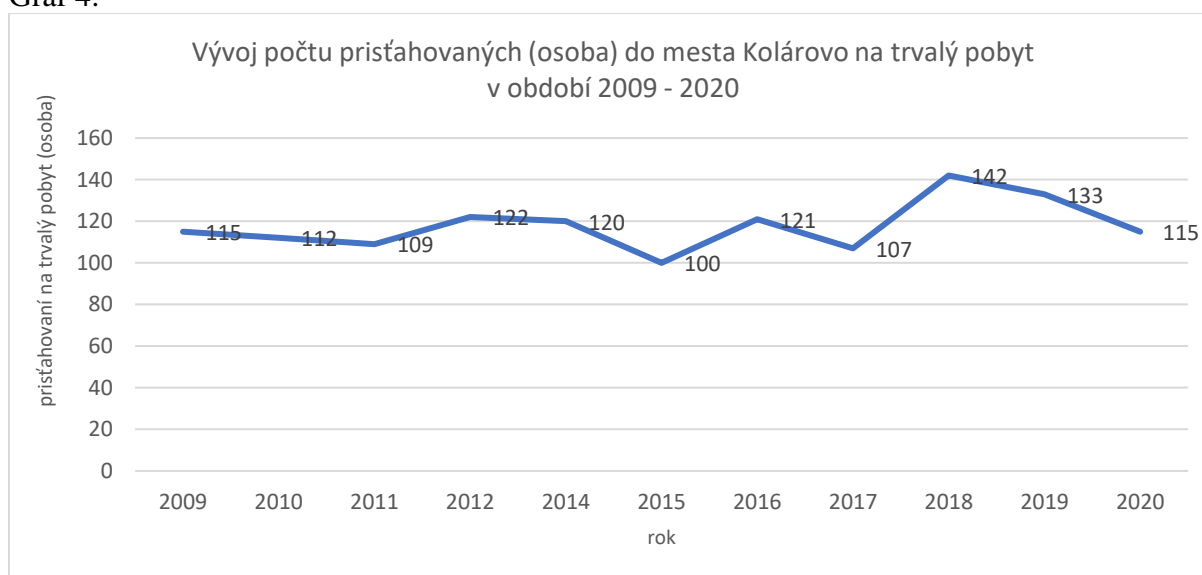
Zdroj: Štatistický úrad SR, 2021

### Mechanický pohyb obyvateľstva

Priestorová a sociálna mobilita obyvateľstva navzájom od seba závisia. Zmena sociálnej štruktúry vyvoláva priestorové pohyby obyvateľstva. Rozvoj priemyslu a terciárnych aktivít a ich lokalizácia predovšetkým v mestských sídlach vyvolali rozsiahle presuny obyvateľstva do miest – migrácia občanov mesta v podstate odráža rozdiely medzi okolitými sídlami v sociálnych a ekonomických podmienkach života ľudí. Z priestorového hodnotenia dochádzky do zamestnania rozhodujúca zložka pracovnej sily je zamestnaná v mestách Nové Zámky, Komárno, Hurbanovo, Nitra.

Migrácia obyvateľstva je taký pohyb obyvateľstva, ktorý sa viaže na zmenu trvalého bydliska. Pri tomto pohybe vznikajú významné zmeny v priestorovom rozmiestnení pracovnej sily. Tá je však do značnej miery ovplyvňovaná predovšetkým možnosťou získania bývania a zamestnania. V posledných rokoch sa na Slovensku prejavuje trend sťahovania obyvateľov z miest do ich vidieckeho zázemia.

Graf 4:



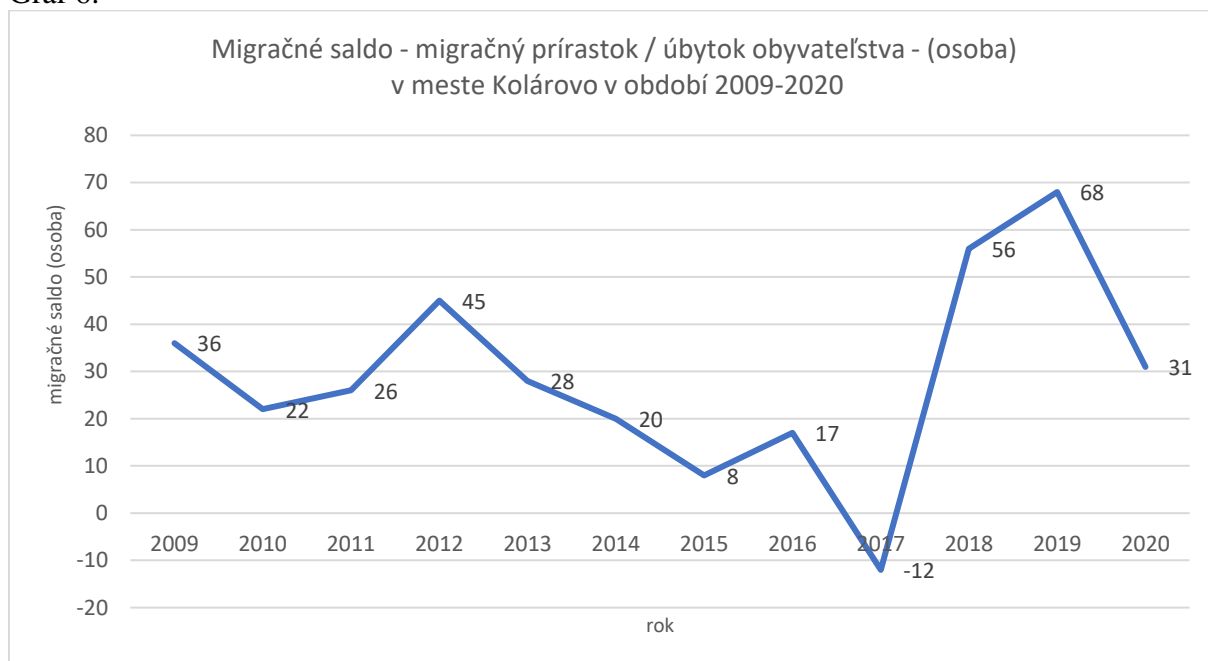
Zdroj: Štatistický úrad SR, 2021

Graf 5:



Zdroj: Štatistický úrad SR, 2021

Graf 6:



Zdroj: Štatistický úrad SR, 2021

Podiel ľudí prisťahovaných do mesta je výrazný. V období 2009-2020 do mesta sa prisťahovalo 1419 osôb, pričom v tom istom období z mesta sa odsťahovalo len 1074 osôb. Tieto údaje svedčia o výraznom migračnom prírastku obyvateľstva. V nasledujúcich rokoch očakávame zosilnenie tohto procesu, najmä ak mesto územným plánom pripraví nové rozvojové lokality, čo by prinieslo výrazné impulzy pre rozvoj mesta.

### *Sociálnoekonomický pohyb obyvateľstva*

Výsledkom tohto sociálnoekonomického pohybu sú zmeny v štruktúre obyvateľstva podľa ekonomických a kultúrnych znakov.

V r. 2011 bolo v meste 5494 ekonomicky aktívnych osôb. Miera ekonomickej aktivity obyvateľov mesta bola 51,4 %. V čase SODB 2011 v meste bolo 995 nezamestnaných, čo predstavovalo 18,1 % ekonomicky aktívnych osôb. V období 2011-2015 došlo k miernemu zhoršeniu podmienok na trhu práce – k 31.12.2014 počet nezamestnaných bol 1092, miera

evidovanej nezamestnanosti v meste bola 19,9 %, kým celoštátny priemer tohto ukazovateľa bol 12,29 %.

Školské vzdelanie je výrazom kultúrnej vyspelosti každej spoločnosti. Je jedným z činiteľov ovplyvňujúcich životnú úroveň a podmieňujúcich úspešný rozvoj národného hospodárstva vo všetkých jeho oblastiach. Z hľadiska vzdelanosti obyvateľstva vykazuje mesto menej konkurencieschopnú vzdelanostnú úroveň - v meste vzdelanostná štruktúra obyv. je nepriaznivejšia v porovnaní s celoslovenským priemerom.

Tab. 18: Bývajúce obyvateľstvo podľa najvyššieho skončeného stupňa školského vzdelania – I

Trvalo bývajúce obyvateľstvo spolu	Najvyššie dosiahnuté vzdelanie				
	Základné	Učňovské (bez maturity)	Stredné odborné (bez maturity)	Úplné stredné učňovské (s maturitou)	Úplné stredné odborné (s maturitou)
10696	2394	1817	1159	339	1848

Zdroj: ŠÚ SR SODB 2011

Tab. 19: Bývajúce obyvateľstvo podľa najvyššieho skončeného stupňa školského vzdelania – II.

Najvyššie dosiahnuté vzdelanie						
Úplné stredné všeobecné	Vyššie odborné	Vysokoškolské bakalárske	Vysokoškolské inž., mag., doktor.	Vysokoškolské doktorandské	Bez vzdelania	Nezistené
378	113	130	635	27	1455	401

Zdroj: ŠÚ SR SODB 2011

### Nezamestnanosť

Najvýznamnejším ukazovateľom situácie na trhu práce je miera nezamestnanosti, ktorá je jedným zo základných kritérií pre klasifikovanie problémových regiónov. Sprievodným javom vysokej miery nezamestnanosti je sociálna a ekonomická ohrozenosť.

Miera nezamestnanosti regiónu mesta je mierne nižšia ako celoslovenský priemer, avšak výrazne vyššia ako priemer v Nitrianskom kraji. K 31.08.2021 v meste bolo 493 evidovaných uchádzačov o zamestnanie.

Tab. 20: Miery evidovanej nezamestnanosti na rôznych regionálnych úrovniach k 31.07.2021 a k 30.06.2021

Okres	Miera evidovanej nezamestnanosti k 31.07.2021 v %	Miera evidovanej nezamestnanosti k 30.06.2021 v %	Rozdiel
Slovensko	7.66	7.76	-0.10
Okres Komárno	7.34	7.69	-0.35
Okres Nové Zámky	5.72	5.79	-0.07
Nitriansky kraj	5.50	5.68	-0.18

Zdroj: UPSVAR, 2021

Tab. 21: Vývoj počtu evidovaných uchádzačov o zamestnanie (UoZ) v meste v období 2020-2009

Rok	2020	2019	2018	2017	2016	2015	2014	2013	2012	2011	2010	2009
Počet UoZ	456	360	341	415	640	949	1 092	1 161	1 154	986	1 057	895

Stav k 31.12.

Zdroj: Štatistický úrad SR, 2021



Vzdelanostná štruktúra nezamestnaných odhaľuje, že najzraniteľnejšie sú skupiny s najnižšou kvalifikáciou a vzdelaním. Nízky stupeň vzdelania predstavuje hlavnú prekážku pri uplatnení sa na trhu práce. Vysoká nezamestnanosť osôb s nízkym vzdelaním svedčí o štrukturálnych zmenách v dopyte po práci a jeho orientácii na kvalifikovanú a kvalifikačne flexibilnú pracovnú silu.

Tab. 22: Základné ukazovatele o nezamestnanosti v meste Kolárovo – stav k 31.08.2021

Stav UoZ ku koncu mesiaca	z toho		
	občania so ZP	mladiství	absolventi
493	15	6	23

Poznámka: UoZ - Uchádzač o zamestnanie

Zdroj: Ústredie práce, sociálnych vecí a rodiny, 2021

Tab. 23: Základné ukazovatele o nezamestnanosti v meste Kolárovo – ženy – stav k 31.08.2021

Stav UoZ ku koncu mesiaca	z toho		
	občania so ZP	mladiství	absolventi
291	11	2	12

Zdroj: Ústredie práce, sociálnych vecí a rodiny, 2021

Tab. 24: Štruktúra UoZ podľa najvyššie dosiahnutého vzdelania (ISCED) v meste Kolárovo – stav k 31.08.2021

UoZ spolu	v tom										
	0	1	2	3	4	5	6	7	8	n/a	
493	0	4	143	293	8	0	10	35	0	0	

ISCED (The International Standard Classification of Education) - Medzinárodná štandardná klasifikácia vzdelávania

- 0 predprimárne vzdelanie
- 1 primárne vzdelanie
- 2 nižšie sekundárne vzdelanie
- 3 vyššie sekundárne vzdelanie
- 4 post sekundárne neterciárne vzdelanie
- 5 terciárne vzdelanie (nie VŠ)
- 6 terciárne vzdelanie (VŠ 1.stupeň)
- 7 terciárne vzdelanie (VŠ 2.stupeň)
- 8 terciárne vzdelanie (VŠ 3.stupeň)

Zdroj: Ústredie práce, sociálnych vecí a rodiny, 2021

Tab. 25: Štruktúra UoZ podľa najvyššie dosiahnutého vzdelania (ISCED) v meste Kolárovo - ženy – stav k 31.08.2021

UoZ spolu	v tom										
	0	1	2	3	4	5	6	7	8	n/a	
291	0	3	96	163	5	0	7	17	0	0	

Zdroj: Ústredie práce, sociálnych vecí a rodiny, 2021

Tab. 26: Štruktúra UoZ podľa profesie (SK ISCO-08) vykonávanej bezprostredne pred zaradením do evidencie v meste Kolárovo – stav k 31.08.2021

UoZ spolu	v tom												bezprostred. pred evidenciou bez zamestnania
	0	1	2	3	4	5	6	7	8	9	n/a		
493	0	6	12	20	19	43	2	21	33	82	0		255

SK ISCO-08

- 1 Zákonnodarcovia, riadiaci pracovníci
- 2 Špecialisti
- 3 Technici a odborní pracovníci
- 4 Administratívni pracovníci
- 5 Pracovníci v službách a obchode
- 6 Kvalifikovaní pracovníci v poľnohospodárstve, lesníctve a rybárstve
- 7 Kvalifikovaní pracovníci a remeselníci
- 8 Operátori a montéri strojov a zariadení
- 9 Pomocní a nekvalifikovaní pracovníci
- 0 Príslušníci ozbrojených síl

Zdroj: Ústredie práce, sociálnych vecí a rodiny, 2021

Tab. 27: Štruktúra UoZ podľa profesie (SK ISCO-08) vykonávanej bezprostredne pred zaradením do evidencie v meste Kolárovo – ženy – stav k 31.08.2021

UoZ spolu	v tom												bezprostred. pred evidenciou bez zamestnania
	0	1	2	3	4	5	6	7	8	9	n/a		
291	0	2	8	13	14	37	1	5	17	44	0		150

Zdroj: Ústredie práce, sociálnych vecí a rodiny, 2021

Tab. 28: Štruktúra UoZ podľa veku v meste Kolárovo – stav k 31.08.2021

UoZ spolu	v tom										
	do 20r.	20-24r.	25-29r.	30-34r.	35-39r.	40-44r.	45-49r.	50-54r.	55-59r.	60r. a viac	n/a
493	10	43	48	39	46	64	52	53	85	53	0

Zdroj: Ústredie práce, sociálnych vecí a rodiny, 2021

Tab. 29: Štruktúra UoZ podľa veku v meste Kolárovo – ženy – stav k 31.08.2021

UoZ spolu	v tom										
	do 20r.	20-24r.	25-29r.	30-34r.	35-39r.	40-44r.	45-49r.	50-54r.	55-59r.	60r. a viac	n/a
291	4	24	22	23	31	44	34	26	58	25	0

Zdroj: Ústredie práce, sociálnych vecí a rodiny, 2021

Tab. 30: Štruktúra UoZ podľa odvetvia posledného zamestnávateľa (SK NACE) - zamestnanie bezprostredne pred zaradením do evidencie v meste Kolárovo – stav k 31.08.2021

UoZ spolu	v tom																				n/a	bezprostred. pred evidenciou bez zamestnania		
	A	B	C	D	E	F	G	H	I	J	K	L	M	N	O	P	Q	R	S	T				U
493	12	0	68	0	4	9	26	12	7	1	1	0	3	21	14	11	17	2	4	0	0	26		255

SK NACE - odvetvová klasifikácia ekonomických činností

A	poľnohosp., lesníctvo a rybolov
B	ťažba a dobývanie
C	priemyselná výroba
D	dodávka elektriny, plynu, pary a studeného vzduchu
E	dodávka vody, čistenie a odvod odp.vôd,odpady a služ.
F	stavebníctvo
G	veľkoobchod a maloobchod, oprava motor. voz.a motoc.
H	doprava a skladovanie
I	ubytovacie a stravovacie služby
J	informácie a komunikácia
K	finančné a poisťovacie služby
L	činnosti v oblasti nehnuteľností
M	odborné, vedecké a technic. činnosti
N	administratívne a podporné služby
O	verejná správa a obrana, povinné sociál.zabezp.
P	vzdelávanie
Q	zdravotníctvo a sociálna pomoc
R	umenie, zábava a rekreácia
S	ostatné činnosti
T	činnosti domácností ako zamestnávateľov
U	činnosti extrateritoriálnych organiz. a združení

Zdroj: Ústredie práce, sociálnych vecí a rodiny, 2021

Tab. 31: Štruktúra UoZ podľa odvetvia posledného zamestnávateľa (SK NACE) - zamestnanie bezprostredne pred zaradením do evidencie v meste Kolárovo – ženy – stav k 31.08.2021

UoZ spolu	v tom																				n/a	bezprostred. pred evidenciou bez zamestnania		
	A	B	C	D	E	F	G	H	I	J	K	L	M	N	O	P	Q	R	S	T				U
291	6	0	35	0	1	2	16	7	6	0	0	0	1	14	8	11	15	2	3	0	0	14		150

Zdroj: Ústredie práce, sociálnych vecí a rodiny, 2021

**Tab. 32: Štruktúra UoZ podľa doby evidencie (v mesiacoch) v meste Kolárovo – stav k 31.08.2021**

UoZ spolu	v tom										
	do 3 m.	4 - 6 m.	7 - 9 m.	10 - 12 m.	13 - 18 m.	19 - 24 m.	25 - 30 m.	31 - 36 m.	37 - 42 m.	43 - 48 m.	nad 48 m.
493	97	85	57	40	62	45	20	15	13	9	50

Zdroj: Ústredie práce, sociálnych vecí a rodiny, 2021

**Tab. 33: Štruktúra UoZ podľa doby evidencie (v mesiacoch) v meste Kolárovo – ženy – stav k 31.08.2021**

UoZ spolu	v tom										
	do 3 m.	4 - 6 m.	7 - 9 m.	10 - 12 m.	13 - 18 m.	19 - 24 m.	25 - 30 m.	31 - 36 m.	37 - 42 m.	43 - 48 m.	nad 48 m.
291	56	51	34	21	32	33	9	8	9	5	33

Zdroj: Ústredie práce, sociálnych vecí a rodiny, 2021

**Tab. 34: Štruktúra UoZ znevýhodnených podľa §8 zákona č. 5/2004 Z.z. v meste Kolárovo – stav k 31.08.2021**

UoZ spolu	z toho							
	a)	b)	c)	d)	e)	f)	g)	h)
407	23	191	223	147	248	0	3	15

Číselník typov znevýhodnených UoZ podľa zák.č. 5/2004 Zb. § 8 písm.:

absolvent školy

občan starší ako 50 rokov veku

dlhodobó nezamestnaný občan

občan - vzdelanie nižšie ako stredné odborné

občan - 12 kal.mes. nemal pravidelne platené zamestnanie

štátny príslušník tretej krajiny – azyl/doplňková ochrana

osamelý občan – starostlivosť o odkázanú osobu/starajúci sa o dieťa

občan so zdravotným postihnutím

Zdroj: Ústredie práce, sociálnych vecí a rodiny, 2021

**Tab. 35: Štruktúra UoZ znevýhodnených podľa §8 zákona č. 5/2004 Z.z. v meste Kolárovo – ženy – stav k 31.08.2021**

UoZ spolu	z toho							
	a)	b)	c)	d)	e)	f)	g)	h)
240	12	109	135	99	150	0	3	11

Zdroj: Ústredie práce, sociálnych vecí a rodiny, 2021

## Mzdy

Tab. 36: Regionálna štruktúra priemernej nominálnej mesačnej mzdy na rôznych regionálnych úrovniach v období 2019-2009 (EUR)

Územie	2019	2018	2017	2016	2015	2014	2013	2012	2011	2010	2009
Slovenská republika	1 266	1 171	1 095	1 034	993	957	891	881	853	828	803,34
Bratislavský kraj (NUTS 2)	1 646	1 532	1 426	1 356	1 319	1 286	1 182	1 159	1 124	1 160	1 178,27
Nitriansky kraj	1 126	1 034	959	908	855	829	782	783	753	707	677,75
Okres Komárno	979	904	856	819	787	751	702	659	636	583	580,79
Okres Nové Zámky	1 027	961	896	827	775	753	690	713	676	643	621,42

Zdroj: Štatistický úrad SR, 2021

Jedným z najdôležitejších ukazovateľov vyspelosti regiónov je cena práce. Cena práce je nemotivačným faktorom z pozície zamestnávateľa, ak je jej rast rýchlejší než rast produktivity práce. Súčasná úroveň priemernej nominálnej mesačnej mzdy v okrese Komárno dosahuje 77,33 % celoštátneho ukazovateľa. V roku 2019 priemerná nominálna mesačná mzda bola v okrese Komárno 979 EUR, pričom priemerná nominálna mesačná mzda v SR bola 1266 EUR.

*V strednodobom horizonte jednou z hlavných priorít mesta je zvyšovať zamestnanosť, a tak prispievať k zvyšovaniu životnej úrovne obyvateľov mesta.*

### Ludia ohrození rizikom sociálneho vylúčenia

Najpočetnejšou skupinou ľudí ohrozených rizikom sociálneho vylúčenia sú nezamestnaní. V najbližších rokoch bude potrebné sústrediť pozornosť aj na pracovnú silu vo vekových skupinách nad 50 rokov, ktorí sú ohrození rizikom sociálneho vylúčenia, lebo väčšinou majú nízku adaptabilitu na meniace sa požiadavky pracovného trhu a majú zväčša nevyhovujúcu kvalifikáciu, čoho dôsledkom je ich nízka atraktivita pre zamestnávateľa (majú malú šancu uplatniť sa na trhu práce).

Ďalšou skupinou ľudí ohrozených rizikom sociálneho vylúčenia sú starší obyvatelia, ktorí sú poberateľmi starobných dôchodkov (výraznejšie vyššie vekové kategórie) a zdravotne, zmyslovo a duševne postihnutí občania. Takíto občania sú v prevažnej miere poberateľmi invalidných dôchodkov.

Ďalšou významnou skupinou ľudí, ktorých možno zaradiť medzi ohrozených rizikom sociálneho vylúčenia, sú deti odkázané na pomoc cudzích a prípadne iné sociálne ohrozené skupiny obyvateľov.

V budúcom období možno predpokladať zvýšený záujem občanov o sociálne služby, keďže dochádza k starnutiu populácie, čo predstavuje celoeurópsky trend.

## Domový a bytový fond

Úroveň bývania je jednou zo základných charakteristík životnej úrovne obyvateľstva. Jej vývoj úzko súvisí s rastom počtu obyvateľstva, jeho štruktúrou a rozmiestnením. Ovplyvňuje úroveň reprodukcie pracovných síl, pôsobí na celkový životný štýl obyvateľstva.

Tab. 37: Základné charakteristiky bytov v meste Kolárovo – I.

Byty															
obývané															
spolu	podľa formy vlastníctva						podľa počtu obytných miestností					podľa veľkosti obytnej plochy v m <sup>2</sup>			
	spolu	z toho					z toho					z toho			
		vlastné byty v byt. domoch	byty vo vlast. rodin. domoch	obecné byty	družstevné byty	iné	1	2	3	4	5+	do 40	40-80	81-100	100 +
4114	3538	693	2407	67	47	220	131	413	1403	736	835	493	2179	426	419

Zdroj: SODB 2011, Štatistický úrad SR, 2013

Tab. 38: Základné charakteristiky bytov v meste Kolárovo – II.

Byty															
obývané										neobývané					
podľa typu kúrenia				podľa zdrojov energie používaných na vykurovanie						podľa dôvodov neobývanosti					
z toho				z toho						v tom					
ústredné diaľkové	ústredné lokálne	iný	bez kúrenia	plyn	elektrina	kvapalné palivo	pevné palivo	iný	žiadny	spolu	zmena vlastníkov	určené na rekreáciu	nespôsobilé na bývanie	z iných dôvodov	s nezistenou obývanosťou
752	1637	887	16	2701	74	10	388	44	24	537	143	37	91	266	38

Zdroj: SODB 2011, Štatistický úrad SR, 2013

V čase Sčítania obyvateľov, domov a bytov (SODB) v roku 2011 v meste bolo 4114 bytov, z toho 3538 bytov bolo trvalo obývaných bytov. Na bytovom fonde mesta dominantný podiel mali rodinné domy. Veľká časť neobývaných bytov je určitou rezervou pre skvalitňovanie domového fondu, keďže po ich rekonštrukcii sa spravidla zvýši ich vybavenosť.

Individuálna bytová výstavba sa zintenzívnila v posledných rokoch. Trvalo obývané domy vykazujú priaznivú vekovú štruktúru, priemerný vek domového fondu je na celoslovenskom priemere. Od veku bytov čiastočne závisia aj všetky ostatné charakteristiky, počínajúc veľkosťou, až po ich technické vybavenie.

Bývanie a jeho úroveň patria k dôležitým aspektom celkových životných podmienok obyvateľstva. Byt neplní iba materiálnu funkciu prirodzených potrieb rodiny ako základnej jednotky spoločnosti, ale zároveň je výraznou zložkou kultúrneho štandardu obyvateľstva a v nemalej miere aktívne pôsobí na regeneráciu ľudí.

Tab. 39: Základné charakteristiky obývaného domového fondu  
v meste Kolárovo

Domy														
Spolu	obývané													
	spolu	podľa typu			podľa formy vlastníctva						podľa obdobia výstavby			
		z toho			z toho						z toho			
		rodinné domy	bytové domy	iné	fyzické osoby	štát	obce	iné právnické osoby	kombinácia vlastníkov	iné	do roku 1945	1945-1990	1991-2000	2001 a neskôr
3249	2786	2667	68	11	2569	9	16	15	67	4	207	2228	142	68

Zdroj: SODB 2011, Štatistický úrad SR, 2013

Tab. 40: Základné charakteristiky neobývaného domového fondu  
v meste Kolárovo

Domy											
neobývané											
spolu	podľa dôvod neobývanosti					podľa obdobia výstavby					s nezistenou obývanosťou
	v tom					v tom					
	zmena vlastníkov	určené na rekreáciu	uvoľnené na prestavbu	nespôsobilé na bývanie	z iných dôvodov	do roku 1945	1945-1990	1991-2000	2001 a neskôr	nezistené	
448	120	33	56	93	146	1	4	1	1	441	15

Zdroj: SODB 2011, Štatistický úrad SR, 2013

Tab. 41: Základné charakteristiky obývaných bytov v rodinných domoch  
v meste Kolárovo

Obývané byty v rodinných domoch													
spolu	podľa celkovej podlahovej plochy bytu v m <sup>2</sup>				podľa zásobovania vodou (vodovod)				podľa vybavenosti domácností			podľa pripojenia	
	z toho				z toho				mobilný telefón	osobný počítač/notebook	osobné auto	na pevnú telefónnu linku	na internet
	<40	40-80	81-120	120+	v byte zo spoločného zdroja	v byte z vlastného zdroja	mimo bytu	bez vodovodu					
2684	18	371	1511	776	2256	191	24	46	2126	1204	1521	853	1127

Zdroj: SODB 2011, Štatistický úrad SR, 2013

Tab. 42: Základné charakteristiky obývaných bytov v bytových domoch  
v meste Kolárovo

Obývané byty v bytových domoch														
spolu	podľa celkovej podlahovej plochy bytu v m <sup>2</sup>				podľa zásobovania vodou (vodovod)				podľa vybavenosti domácností			podľa pripojenia		
	z toho				z toho				mobilný telefón	osobný počítač/notebook	osobné auto	na pevnú telefónnu linku	na internet	
	<40	40-80	81-120	120+	v byte zo spoločného zdroja	v byte z vlastného zdroja	mimo bytu	bez vodovodu						
753	70	525	153	2	690	11	17	0	628	376	336	193	356	

Zdroj: SODB 2011, Štatistický úrad SR, 2013

Celkový charakter životnej úrovne obyvateľstva sa prejavuje rastom hmotnej spotreby obyvateľstva a jej kvality. Konkrétnym prejavom toho je vysoká vybavenosť domácností predmetmi dlhodobej spotreby.

Tab. 43: Vývoj počtu dokončených bytov v meste v období 2003-2013

rok	2003	2004	2005	2006	2007	2008	2009	2010	2011	2012	2013
Dokončené byty	53	9	3	16	4	3	7	6	27	29	27

Zdroj: Štatistický úrad SR, 2015

Tab. 44: Dokončené byty na 1000 obyvateľov v meste v období 2003-2013

Rok	2003	2004	2005	2006	2007	2008	2009	2010	2011	2012	2013
Dokončené byty na 1000 obyvateľov	2,3	2,1	2,7	2,6	3,0	3,1	3,6	2,9	2,5	2,6	2,2

Zdroj: Štatistický úrad SR, 2015

Zástavba v riešenom území je v pomerne dobrom technickom stave. Rozširovanie existujúceho stavebného fondu je možné riešiť aj prestavbami existujúcich objektov – rekonštrukcia, dostavba, nadstavba, resp. novou výstavbou.

Cieľom bytovej politiky mesta je postupné zvyšovanie celkovej úrovne bývania tak, aby bolo bývanie pre obyvateľstvo mesta dostupné a aby si každá domácnosť mohla zabezpečiť primerané bývanie.

Cieľom bytovej politiky mesta je udržať mladých ľudí a mladé rodiny v meste. Predpokladaným zdrojom dopytu po nových bytoch okrem miestnych budú aj obyvatelia z okolitých obcí. Tento trend sa prejavuje už niekoľko rokov zatiaľ so striedavou dynamikou. Naplnenie potenciálu mesta získavať nových obyvateľov migráciou závisí predovšetkým od rozvojovej politiky mesta, udržania a zlepšenia kvality života v meste, od situácie na trhu práce, spektra poskytovaných služieb a ďalších faktorov.

Keďže príprava výstavby bytov a jej realizácia má dlhodobý charakter a vyžaduje kontinuálne činnosti, je potrebné tento proces zabezpečovať so systémovým prístupom, plánovito a z týchto dôvodov je nevyhnutné, aby každé mesto malo vypracovaný a zastupiteľstvom schválený programový dokument zameraný na rozvoj bývania. Mesto Kolárovo má vypracovaný Program rozvoja bývania mesta Kolárovo.



*V strednodobom časovom horizonte je potrebné pokračovať v skvalitnení podmienok bývania v meste:*

- *podporovať program výstavby bytov,*
- *vytvoriť možnosti nájomného bývania (s cieľom udržať mladých ľudí v meste).*

### Obnova budov

Koncepcie štátnej bytovej politiky prijímané po roku 1990 upravovali jednoznačnú úlohu v oblasti kvality bývania, a to zlepšiť technický stav existujúceho bytového fondu a s použitím vhodných nástrojov obnovy prispieť k predĺženiu jeho životnosti, bezpečnosti pri užívaní a k zvýšeniu energetickej hospodárnosti budov.

Sektor budov v EÚ je najväčším spotrebiteľom energie. Na vykurovanie a chladenie sa používa takmer 50 % konečnej spotreby energie v EÚ, z čoho 80 % sa využíva v budovách. Takmer 75 % budov v EÚ je energeticky neefektívnych, pričom sa predpokladá, že takmer 80 % existujúcich budov bude v užívaní aj v roku 2050. Súčasnú obnovu budov v EÚ je veľmi nízke a nepostačuje na dosiahnutie cieľa klimatickej neutrality do roku 2050 (Dlhodobá stratégia obnovy fondu budov SR).

Obnova budov predstavuje zmeny stavebných konštrukcií a technického zariadenia budovy, ktorými sa pred ukončením ich životnosti dosiahne splnenie základných požiadaviek na stavby a predĺženie životnosti stavby alebo častí stavby. Počas životnosti stavby sa vykonáva pravidelne prehliadka stavu a vykonávajú sa potrebné opravy a údržba, ako aj pravidelné povinné revízie a kontroly vyhradených zariadení (elektrické, plynové, tlakové nádoby, výťahy atď.). Obnovou sa menia tepelnotechnické parametre budovy, zvyšuje sa komfort užívateľov (lepšia tepelná pohoda v zimnom a letnom období, lepšia kvalita vnútorného prostredia, odstránenie hygienických nedostatkov), predlžuje sa životnosť budovy, a bezpečnosť pri používaní budov, klesajú výdavky na údržbu a energie, zlepšuje sa vzhľad budovy, rastie trhová hodnota nehnuteľnosti. Po uskutočnení obnovy je rovnako dôležité vplyvať na správanie užívateľov a vlastníkov obnovenej budovy, aby bolo možné dosiahnuť úplný potenciál očakávaných úspor z obnovy

Budovy (vykurované a chladené) majú vplyv na konečnú spotrebu energie. Odhadovaný podiel sektoru budov na konečnej spotrebe energie v Slovenskej republike je približne 40 %, pričom veľká časť energie v budovách sa spotrebuje najmä na vykurovanie, prípravu teplej vody a v ostatných rokoch aj na chladenie a vetranie. Vzhľadom na dlhý cyklus obnovy existujúcich budov by mali existujúce budovy, na ktorých sa vykonáva významná obnova, spĺňať minimálne požiadavky na energetickú hospodárnosť závislú na miestnych klimatických podmienkach a zabezpečením požiadaviek na vnútornú tepelnú pohodu (Dlhodobá stratégia obnovy fondu budov SR).

Jednou z priorit Európskej únie je iniciatíva „Vlna obnovy“ zameraná na zvýšenie energetickej hospodárnosti budov (ďalej len „EHB“). Dokument bol zverejnený EK dňa 14. októbra 2020. Jeho cieľom je zdvojnásobiť ročnú mieru obnovy bytových a nebytových budov a posilniť uskutočňovanie hĺbkovej obnovy. Slovensko patrí k lídrom v oblasti obnovy bytových domov v EÚ. Tempo obnovy nebytových budov výrazne zaostáva za tempom obnovy bytových domov najmä kvôli neexistujúcej systémovej podpore v minulosti. Ambiciózne ciele dekarbonizácie fondu budov do roku 2050 však prinášajú nutnosť zmeny rozsahu obnovy budov, zrýchlenia tempa obnovy všetkých budov s dôrazom na nákladovo efektívnu hĺbkovú obnovu budovy, podporu obnovy technických systémov a inštalácie systémov automatizácie a riadenia budovy, zavedenie vysokoúčinných alternatívnych systémov, využívanie pasívnych prvkov a pasívnych technológií s cieľom dosiahnuť vysoko

energeticky efektívny a dekarbonizovaný fond budov (Dlhodobá stratégia obnovy fondu budov SR).

*V strednodobom horizonte je potrebné pokračovať v obnove bytových a nebytových budov v meste Kolárovo.*

## ***Dopravná a technická infraštruktúra, odpadové hospodárstvo***

Rozvoj infraštruktúry je jedným zo základných predpokladov rozvoja každého regiónu i mesta a výrazne ovplyvňuje hospodársky potenciál, spôsob života a životnú úroveň obyvateľstva.

*V strednodobom časovom horizonte je potrebné pokračovať v infraštruktúrálom rozvoji mesta i majerov.*

### ***Dopravná infraštruktúra***

Kvalitná dopravná infraštruktúra a dobrá dopravná dostupnosť sú základné predpoklady rozvoja mesta, ktoré významne ovplyvňujú jej hospodársky potenciál, spôsob života i životnú úroveň jej obyvateľov. Veľký význam dopravy je daný jej podstatným vplyvom na efektivitu dovozu vstupov do územia a vývozu výstupov výroby z daného územia.

Záujmové územie sa nachádza v blízkosti križovatiek viacerých ciest európskeho významu, čo v budúcnosti môže znamenať silný rozvojový impulz pre daný región.

*V blízkosti mesta prechádzajú významné európske multimodálne koridory:*

- koridor č. IV (Berlín / Norimberg-Praha-Kúty-Bratislava-Nové Zámky / Komárno-Štúrovo-Maďarsko lokalizovaný pre trate železničnej a kombinovanej dopravy),
- koridor č. VII. Dunaj (vodná cesta) s verejným prístavom v Komárne, ktorý je Európskou úniou akceptovanou komunikačnou osou.

Tento dopravný koridor patrí medzi najvýznamnejšie komunikačné osi v Európe. V budúcnosti teda nevyhnutnou úlohou bude využiť prítomnosť tohto európskeho komunikačného systému (bude potrebné zlepšiť infraštruktúrne prepojenia na tieto multimodálne koridory).

Mesto Kolárovo má nevyhovujúcu polohu z hľadiska cestnej a železničnej dopravy. Cez záujmové územie sa neprechádza ani jedna cesta I. triedy a nemá osobné vlakové spojenie s ostatným územím Slovenska, avšak v blízkosti mesta prechádzajú viaceré cesty európskeho významu, čo v budúcnosti môže znamenať silný rozvojový impulz pre daný región. V blízkosti mesta Kolárovo prebiehajú nasledovné európske multimodálne koridory: koridor č. IV. (Berlín/Norimberg-Praha-Kúty-Bratislava-Nové Zámky/Komárno-Štúrovo-MR) lokalizovaný pre trate železničnej a kombinovanej dopravy a koridor č. VII. (vodná cesta Dunaj) s prístavom v blízkom meste Komárno. Tieto dopravné koridory patria medzi najvýznamnejšie komunikačné osi v Európe. V budúcnosti teda nevyhnutnou úlohou bude využiť prítomnosť týchto európskych komunikačných systémov.

Pri hodnotení dopravnej dostupnosti územia mesta Kolárovo si treba spomenúť, že dopravnú dostupnosť riešeného územia kladne ovplyvňujú plánované výstavby v dopravnej infraštruktúre regiónu, pod ktorých vplyvom sa zvýši potenciál rozvoja riešeného územia:

- rýchlostná komunikácia R7 (Bratislava-Dunajská Streda-Nové Zámky-Lučenec),
- Vážska vodná cesta s navrhovaným zaradením E81 ako hlavná vodná cesta medzinárodného významu.

## Cestná infraštruktúra

Základný komunikačný systém mesta Kolárovo tvorí najvýznamnejší cestný ťah II/573 (Komárno-Kolárovo-Šaľa) prechádzajúci územím mesta. Okrem cesty II/573 významný podiel dopravnej obsluhy riešeného územia cestnou dopravou je realizovaný aj na ceste II/563 (Kolárovo-Nové Zámky). Z ostatných ciest sídelnotvornú funkciu majú cesty IV/06347 (vychádza z cesty II/573 smerom do obce Zemianska Olča) a III/5737 (vychádza z cesty II/573 smerom do časti Veľký Ostrov, kde je slepo ukončená). Cez riešené územie vedie aj ďalšia cesta tretej triedy, a to III/5632 (Kolárovo-Nesvady).

V blízkosti mesta prechádzajú významné nadregionálne cesty.

Najvýznamnejší cestný ťah prechádzajúci v blízkosti riešeného územia je cesta I/64: Komárno-Nové Zámky-Nitra-Žilina, ktorá cestná komunikácia je významnou medziregionálnou komunikáciou celoslovenského významu. Cesta I/64 predstavuje kostru rozvojovej osi 2. stupňa).

Ďalšími významnými cestnými ťahmi mikropriestoru riešeného územia sú cesty I/63 (Bratislava – Dunajská Streda – Komárno – Štúrovo) a cesta I/75: Galanta – Nové Zámky – Lučenec.

Podmienky dopravy v riešenom území ďalej pozitívne ovplyvňujú plánované nové hraničné prechody do Maďarska v mikropriestore mesta pri meste Komárno.

Miestne komunikácie majú bezprašnú povrchovú úpravu (všetky miestne komunikácie majú spevnený povrch) a rôzne šírkové a smerové usporiadanie. Spravidla medzi komunikáciou a oplotením rodinných domov sú zelené pásy a vo väčšej časti aj spevnené plochy formou chodníkov.

Počet parkovacích miest na území mesta je v súčasnom stúpajúcom stupni automobilizácie nepostačujúci.

*Vzhľadom k neustále stúpajúcemu automobilizmu sa javí potreba výstavby nových verejných parkovísk na vybraných lokalitách v centre mesta s vysokou intenzitou cestnej premávky.*

*V strednodobom horizonte je potrebná rozsiahla rekonštrukcia a rozvoj miestnych komunikácií a chodníkov vzhľadom na bezpečnosť a plynulosť dopravy.*

Európska komisia v roku 2010 označila dopravný systém v Európskej únii za „trvalo neutržateľný a v mnohých aspektoch sa vzdáľujúci od trvalej udržateľnosti.“ Vyplýva to najmä zo skutočnosti, že doprava spôsobuje škody na životnom prostredí a verejnom zdraví. Z tohto dôvodu sa Európska komisia snaží podporiť ekologické spôsoby dopravy na úkor neekologických (Stratégia rozvoja elektromobility v Slovenskej republike a jej vplyv na národné hospodárstvo Slovenskej republiky). V strednodobom horizonte elektromobilita prináša výrazné zlepšenie ekologických parametrov jazdy aj v Kolárove – využívaním elektromobilov sa úplne odstráni zdroj škodlivín na lokálnej úrovni.

*V strednodobom horizonte je potrebné realizovať vybudovanie nabíjajúcich staníc pre elektromobily v Kolárove.*

## Železničná doprava

Riešené územie je napojené na európsky železničný systém cez železničnú trať č. 136 Komárno-Kolárovo (jednokolaťná trať, neelektrifikovaná a končí v riešenom území – od r. 2003 osobná doprava sa na nej nerealizuje, zrušili ju ŽSR z ekonomických dôvodov). Najbližšie kontaktné body pre železničnú dopravu sa nachádzajú v mestách Nové Zámky a Komárno.

## Hromadná doprava

Integrovaný regionálny systém hromadnej dopravy zabezpečuje organizáciu a prepojenie hlavných zložiek hromadnej cestnej a železničnej dopravy v hlavných smeroch pohybu cestujúcich, ktorými pre riešené územie sú:

- cesty do okresného centra (Komárno),
- cesty do blízkych hospodárskych centier (Nové Zámky, Šaľa, Hurbanovo),
- cesty do Bratislavy.

Hromadná preprava osôb je zabezpečená autobusovou prepravou prostredníctvom prímestských liniek, ktoré zabezpečuje prevažne ARRIVA Nové Zámky, a.s.

V meste Kolárovo je nová centrálna autobusová stanica, ktorá zabezpečuje kvalitné podmienky pre cestujúcich (nová murovaná stavba s vykurovanými priestormi a verejnými toaletami aj pre imobilných občanov; budova má dve zastrešené nástupištia so stĺporadím).

## Ostatné druhy dopravy

Na obmedzenie negatívnych účinkov automobilovej dopravy je potrebné využiť potenciál, ktorý poskytujú ostatné druhy dopravy. Nástrojom na utváranie príjemného životného prostredia v mieste bydliska a v jeho blízkom okolí je okrem iného aj podpora a rozvoj alternatívneho spôsobu dopravy.

Nemotorová a pešia doprava reprezentujú v meste najväčší podiel v rámci dopravnej vnútrošidelnej práce. Zdrojové miesta pešej dopravy korešponujú najmä s priestormi súvisiacimi s uzlovými miestami hromadnej dopravy, ako i so zariadeniami vyššej občianskej vybavenosti, kde je predpoklad väčšej koncentrácie osôb.

Charakter priestorovej štruktúry mesta vyvoláva intenzívnu pešiu dopravu v meste, čo sa prejavuje v pomerne vysokom počte chodcov. Stavebno-technický stav chodníkov je vo veľkej miere na hranici vyhovujúcej bezpečnosti chodcov. Pre bezpečnosť cestnej premávky je potrebné ďalej rozvíjať miestny systém chodníkov. V napojení na výstavbu nových chodníkov by bola potrebná úprava, resp. budovanie zariadení verejnej zelene v centre mesta.

Konfigurácia terénu, rozmiestnenie funkcií bývania, vybavenosti, práce a rekreácie v sídle dávajú predpoklady k významnejšiemu postaveniu bicyklovej dopravy ako jedného zo základných vnútrošidelných dopravných systémov a ekologicky najefektívnejšieho druhu dopravy. Smerovanie lokálnych cyklistických trás je orientované na vzťahy na centrálnu časť mesta.

Cez riešené územie prechádza Vážska cyklomagistrála (vedie popri Váhu po hrádzach a priľahlých komunikáciách).

V blízkosti riešeného územia prechádza aj najvýznamnejšia cyklistická trasa na Slovensku: medzinárodná Dunajská cyklistická cesta. (časť systému EuroVelo6).

Vážska cyklomagistrála (Trenčín-Šaľa-Vlčany-Neded-Dedina Mládeže-Kolárovo-Komárno) sa napája na medzinárodnú Dunajskú cyklistickú cestu v Komárne na sútoku riek Dunaj a Váh.

Cyklodopravu v Kolárove a jeho regióne výrazne posilnil projekt „KOMBI – integrovaný cezhraničný systém cyklopožičovní“, ktorý projekt bol implementovaný v období 01/2018 – 05/2021 a ktorého cieľom bolo zvýšenie atraktivity nemotorovej dopravy ako atraktívnej zdravej a ekologickej alternatívy dopravy obyvateľov aj návštevníkov regiónu. Systém bikesharingu funguje prostredníctvom registrácie na webovej adrese <https://kombibike.eu/sk>.

*V strednodobom horizonte je potrebné vybudovať systém cyklistických chodníkov zabezpečujúcich prepojenie s okolitými obcami a zároveň aj bezpečnú dopravu v intraviláne mesta.*

#### Vodná doprava

Vážska vodná cesta (VVC) je plánovaná a sčasti realizovaná vodná cesta medzinárodného významu spájajúcej mesto Žilinu s Dunajom. Realizácia VVC bude mať priaznivý vplyv na mnohé oblasti hospodárskeho a verejného života spoločnosti. Je to dané mimoriadne širokým záberom aktivít, ktoré je možné okolo vodnej cesty na Váhu rozvinúť.

*V strednodobom horizonte mesto plánuje rozvoj vodnej dopravy vybudovaním móla, alebo prístaviska na rieke Váh pre malé vodné plavidlá.*

#### Letecká doprava

Letisko s verejnou prepravou osôb a nákladov sa nachádza cca v 90 km vzdialenosti v Bratislave. Regionálnym letiskom v Nitrianskom kraji je medzinárodné verejné letisko pre nepravidelnú leteckú dopravu v Nitre – Janíkovciach, ktorému bol udelený medzinárodný štatút. Od roku 1932 funguje športové regionálne letisko v Nových Zámkoch, ktoré bolo v posledných rokoch čiastočne obnovené (na letisku má svoju základňu Aeroklub Nové Zámky, ale aj niekoľko súkromných majiteľov lietadlovej techniky).

#### Vplyv dopravy na živ. prostredie

Súčasťou prepravného procesu sú javy negatívne pôsobiace na prírodné a sídelné prostredie. Ako priamy vplyv – bezprostredne pôsobiaci na sídelné prostredie a ľudskú populáciu, taktiež na prírodné prostredie a faunu – možno označiť dopravnú nehodovosť. Na zhoršenie zdravotného stavu ľudskej populácie – prostredníctvom hluku, exhalátov a vibrácií – pôsobí prepravný proces sprostredkovanou formou. Ďalším negatívnym produktom dopravy sú odpady produkované technickou základňou dopravy.

*Technická infraštruktúra je faktorom podmieňujúcim alokáciu firiem a ich prosperitu. Rovnako dôležitý význam má z pohľadu obyvateľov, keďže determinuje kvalitu ich života.*

#### Vodovod

Kolárovo má vybudovanú verejnú celomestskú vodovodnú sieť, prostredníctvom ktorej je sídelný útvar zásobovaný kvalitnou pitnou vodou. Vodovodná sieť je v správe ZsVAK-u OZ Komárno. Zdrojom vody je vetva skupinového vodovodu Gabčíkovo – Nové Zámky o DN 1200 mm, z ktorej je vybudovaný prívod o DN 400 mm. Tento vodovod dopravuje vodu do vodárenského areálu, ktorý je situovaný na severozápadnom okraji

sídelného útvaru. Uvedený vodárenský areál zásobuje pitnou vodou cca 8000 obyvateľov mesta Kolárovo. Na vodovodnú sieť okrem obyvateľstva je napojená aj občianska a technická vybavenosť, priemysel a aj jestvujúca poľnohospodárska výroba, ktorú reprezentuje PD Kolárovo. Jeho živočíšna prevádzka, situovaná vo východnom okraji sídelného útvaru Kolárovo, má vybudovaný samostatný vodovodný systém.

Územná časť Veľký Ostrov je zásobovaná pitnou vodou cez prírodný vodovodný rad z obce Dolný Chotár (z okresu Galanta). Územná časť Veľká Gúta je zásobovaná pitnou vodou z vodojemu Komoča cez prírodný vodovodný rad Komoča-Kolárovo.

Stav vodovodnej siete umožňuje väčšine obyvateľov mesta, ako aj organizáciám a podnikateľom napojiť sa na pitnú vodu z verejného vodovodu. Riešené územie je zásobované kvalitnou pitnou vodou (zvláštna úprava vody z vodného zdroja nie je potrebná, voda je len chlúvaná), kvalita vody zo zdrojov zodpovedá požiadavkám na kvalitu a pitnú vodu podľa STN. V nasledovnom období bude potrebné rozšíriť vodovodnú sieť (prioritou je zvýšiť podiel zásobovania obyvateľov zo skupinového vodovodu Gabčíkovo-Nové Zámky), resp. postupne zrekonštruovať staršie časti siete.

*V strednodobom časovom horizonte je potrebné rozšíriť verejný vodovod, zabezpečiť poskytovanie pitnej vody pre všetkých obyvateľov mesta.*

#### Kanalizácia a čistenie odpadovej vody

Mesto Kolárovo má v súčasnosti iba čiastočne vybudovanú verejnú kanalizáciu v centre mesta. Mesto Kolárovo má vybudovanú čistiareň odpadových vôd (ČOV) – ČOV je umiestnená na južnom okraji sídelného útvaru Kolárovo v tesnej blízkosti odvodňovacieho kanála Cigánsky jarok. Na verejnú kanalizáciu mesta Kolárovo je napojených iba cca 27 % obyvateľstva a časť drobného priemyslu s občiansko-technickou vybavenosťou.

V tých častiach mesta, kde chýba kanalizačná sieť. V ostatných častiach mesta nie je kanalizácia vybudovaná a odpadové vody od obyvateľstva sú zachytávané v žumpách, resp. v septikoch, čo ohrozuje stav povrchových i podzemných vôd mesta, a tým výrazne zhoršuje životné podmienky jej obyvateľstva.

Vzhľadom na nepomer napojenia obyvateľstva a podnikateľských subjektov na vodovodnú a kanalizačnú sieť požiadavka na dobudovanie kanalizačných rozvodov je výrazná, čo má zároveň výrazný dopad na čistotu a ochranu spodných vôd.

V nasledujúcich rokoch je potrebné dobudovať v sídelnom útvere Kolárovo kanalizačnú sieť, zvýšiť kapacitu a stupeň čistenia v centrálnej čistiarni odpadových vôd jej intenzifikáciou, a tým zabrániť ďalšiemu znečisťovaniu vodných tokov a podzemných vôd. Výhľadovo je rezervovaná plocha pre novú ČOV pred hrádzou Vážskeho Dunaja na východnom okraji mesta v súlade s územným plánom mesta (vydané územné rozhodnutie ako i stavebné povolenie). V riešenom území je potrebné dobudovať systém odvádzania povrchových vôd.

*V krátkodobom časovom horizonte je potrebné zvýšiť napojenosť domácností a organizácií na verejný kanalizačný systém, realizovať rekonštrukciu a rozšírenie ČOV spolu s rozšírením verejnej kanalizačnej siete pre zvýšenie ochrany podzemných vodných zdrojov mesta i regiónu.*

*V krátkodobom časovom horizonte mesto presadzuje zahájenie výstavby novej mestskej čistiarne odpadových vôd a rozšírenie mestskej kanalizačnej siete (plánovaný investičný rozvoj bude realizovať Západoslovenská vodárenská spoločnosť, a.s., Nitra).*

### Zásobovanie elektrickou energiou, verejné osvetlenie

V súčasnosti riešené územie je zásobované elektrickou energiou na dobrej úrovni. Sídlný útvar Kolárovo je zásobovaný elektrickou energiou nasledovnými napájacími 22 kV vedeniami:

1. vedenie č. 336 – 3 x 95 mm AIFe 6 z TR 110/22 kV - Komárno,
2. vedenie č. 344 – 3 x 95 mm AIFe 6 z TR 110/22 kV - Nové Zámky,
3. vedenie č.1034 – 3 x 120 mm AIFe 6 z TR 110/22 kV - Veľký Meder.

Sekundárna sieť NN má prevažne vzdušné vedenia na betónových stĺpoch. Na sídliskách je sieť kábelizovaná. Verejné osvetlenie je zabezpečené výbojkovými svietidlami umiestnenými prevažne na stĺpoch elektrického vedenia, na sídliskách a v strede mesta na osobitných stožiaroch. Ovládanie zapínania a vypínania osvetlenia je automatické, riadené časovým spínačom. Verejné osvetlenie je jednou z hlavných podmienok zaistenia bezpečnosti cestnej premávky a občanov v meste. Keďže väčšina súčasných použitých svetelných zdrojov je technologicky zastaraná a nízko účinná, je nutné vykonať výmenu svetelných zdrojov na zvýšenie bezpečnosti a atraktivity mesta. Ich rekonštrukcia sa realizuje priebežne.

*V strednodobom časovom horizonte je potrebné zavedením energeticky úsporného systému obnoviť verejné osvetlenie mesta.*

### Zásobovanie plynom

Mesto je plynofikované. Zemný plyn je v prevažnej miere využívaný na vykurovanie, prípravu teplej vody a varenie. Systém rozvodu plynu mesta Kolárovo je napojený na VTL diaľkovod zemného plynu „Nové Zámky-Komárno“ VTL privádzačom DN 150 PN 40. Potrubie VTL rozvodu je z oceľových rúr, chránených pasívnou aj aktívnou protikoróznou ochranou. Miestny STL plynový rozvod je na VTL rozvod pripojený cez dve regulačné stanice plynu. Miestne STL rozvody plošne pokrývajú celé zastavané územie. Jestvujúce priemyselné objekty sú v prevažnej časti plynofikované. Jednotlivé objekty – rodinné domy, bytové objekty sa zásobujú stredotlakovými prípojkami plynu cez domové regulátory tlaku plynu. V prípade výstavby nových rodinných domov, objektov občianskej vybavenosti je možnosť predĺženia plynových rozvodov k týmto objektom.

### Zásobovanie teplom

Byty v bytových domoch v rámci hromadnej bytovej výstavby sú zásobované teplom a teplou úžitkovou vodou z centrálného tepelného zdroja, čiastočne pomocou decentralizovaných zdrojov. Výrobcom tepla a prevádzkovateľom tepelných zariadení je spoločnosť KOLBYT s.r.o. Vykurovacím médiom je zemný plyn.

Rodinné domy sú vykurované z individuálnych tepelných zdrojov, pričom rozhodujúca väčšina rodinných domov je vybavená kotlami na spaľovanie zemného plynu.

Pri koncipovaní ďalšieho rozvoja zásobovania teplom mesta Kolárovo je nutné vychádzať z rozvojových zámerov mesta, s prihliadnutím na krátkodobú históriu doterajšieho vývoja spotreby tepla, analýzy súčasných technických a kapacitných možností energetických zdrojov a tepelných rozvodov, ako aj z vyhodnotenia hospodárnosti a ekonomickej efektívnosti prevádzky existujúcich sústav tepelných zariadení.



*V strednodobom časovom horizonte je potrebné modernizovať systém a potrubia mestského ústredného kúrenia.*

### Telekomunikácie

Rozvoj telekomunikácií za posledné desaťročie zaznamenal výrazný kvantitatívny i kvalitatívny rast, predstihujúci mnohonásobne rozvoj ostatných odvetví technickej infraštruktúry. Je to jednak prestavbou a rekonštrukciou pevnej telefónnej siete a ústrední, ale hlavne rozvojom mobilných telefónnych systémov a ich plošného uplatnenia a rozvojom internetovej siete.

Mesto má dobré pokrytie najväčších mobilných operátorov.

V meste je dostupný aj širokopásmový internet. V rámci informačných technológií je potrebné v nasledujúcich rokoch rozšíriť dostupnosť širokopásmového internetu pre obyvateľov.

Miestny rozhlas v riešenom území je v dobrom technickom stave.

Význam kvality telekomunikačných technológií a schopnosti pokryť požiadavky na telekomunikačné technológie bude rásť s rozvojom turistiky, obchodných aktivít, logistických procesov priemyselných závodov, ale aj zvyšovaním kvality života obyvateľov mesta a pre udržateľný rozvoj mesta sa stane jednou z nevyhnutných podmienok.

### Miestny kamerový systém

Bezpečnostný kamerový systém v Kolárove už dlhé roky prispeje k celkovému zlepšeniu situácie v oblasti bezpečnosti občanov mesta a jej návštevníkov.

Riešenie celospoločenských problémov súvisiacich s potláčaním kriminality nie je možné bez aktívnej účasti miestnych samospráv.

*V strednodobom časovom horizonte je potrebné u občanov posilniť pocit bezpečnosti, preto bude potrebné rozšíriť bezpečnostný kamerový systém v meste.*

### *Odpadové hospodárstvo*

Základným právnym predpisom pri predchádzaní vzniku odpadov a pri nakladaní s odpadmi je Zákon č. 79/2015 Z. z. o odpadoch a o zmene a doplnení niektorých zákonov. Tento zákon upravuje

- a) programové dokumenty v odpadovom hospodárstve,
- b) opatrenia na predchádzanie vzniku odpadu,
- c) práva a povinnosti právnických osôb a fyzických osôb pri predchádzaní vzniku odpadov a pri nakladaní s odpadmi,
- d) rozšírenú zodpovednosť výrobcov,
- e) nakladanie s vyhradenými výrobkami a prúdmi odpadov,
- f) nakladanie s komunálnym odpadom,
- g) cezhraničný pohyb odpadov,
- h) informačný systém odpadového hospodárstva,
- i) pôsobnosť orgánov štátnej správy a obcí vo veciach štátnej správy odpadového hospodárstva,
- j) zodpovednosť za porušenie povinností na úseku odpadového hospodárstva.

Obr. 3: Hierarchia odpadového hospodárstva



Zdroj: Ministerstvo životného prostredia Slovenskej republiky, Slovenská agentúra životného prostredia: Obehové hospodárstvo - budúcnosť rozvoja Slovenska, 2019

Opadové hospodárstvo je súbor činností zameraných na predchádzanie a obmedzovanie vzniku odpadov a znižovanie ich nebezpečnosti pre životné prostredie a na nakladanie s odpadmi v súlade s týmto zákonom.

Infraštruktúru odpadového hospodárstva predstavujú zariadenia a objekty na nakladanie s odpadmi. Riešenie problematiky komunálneho odpadu a nový prístup k odpadom má vplyv na zlepšenie stavu životného prostredia a rast životnej úrovne obyvateľstva. Základným spôsobom zneškodňovania komunálneho odpadu je skládkovanie.

V meste Kolárovo sú zabezpečené komplexné profesionálne služby v odpadovom hospodárstve. Základným spôsobom zneškodňovania komunálneho odpadu je skládkovanie. Mesto má zabezpečený zber komunálneho odpadu oprávnenou organizáciou aj s jeho následným odvozom na regionálnu skládku odpadu v susednom k. ú. Neded na sever od riešeného územia. Nakladanie s komunálnym odpadom v sídelnom útvare Kolárovo zabezpečuje mesto prostredníctvom GÚTA SERVICE, príspevková organizácia (príspevková organizácia bola založená 1.1.2010, ktorú založila mestská samospráva na základe VZN č. 712/2009/B3, <http://www.gutaservice.sk/sk/uvod.php><sup>2</sup>). Od roku 2005 sa v meste realizuje

<sup>2</sup> GÚTA SERVICE sa zaoberá s verejnoprospešnými službami, do ktorého patria:

- čistenie mesta: čistenie verejných priestranstiev, miestnych komunikácií a chodníkov, zimná údržba miestnych komunikácií a chodníkov
- nakladanie komunálnym odpadom a drobným stavebným odpadom
- zber a spracovanie triedeného odpadu
- prevádzkovanie zberného dvora triedeného odpadu
- oprava a údržba verejného osvetlenia, vianočná výzdoba mesta
- údržba verejnej zelene
- prevádzkovanie trhoviska
- cintorínske služby
- prevádzkovanie verejného WC
- prevádzkovanie športových zariadení

➤ Od 1.1.2016 spoločnosť rozšírila svoj profil s podnikateľskými činnosťami: poskytovanie služieb v poľnohospodárstve a záhradníctve; podnikanie v oblasti nakladania s iným ako nebezpečným odpadom; osadzovanie a údržba dopravného značenia a inštalovanie dopravných značiek; montáž, rekonštrukcia a údržba vyhradených elektrických zariadení; prípravné práce k realizácii stavby; dokončovacie stavebné práce pri realizácii exteriérov a interiérov; sprostredkovateľská činnosť v oblasti služieb; prenájom nehnuteľností

projekt triedeného zberu (*plasty, papier, textil a obuv, kovy, sklo, biologicky rozložiteľný odpad atď.*), v meste bol vytvorený zberný dvor pre širokú škálu odpadov (plasty, kovy, papier, chemikálie, zelený biol. odpad, elektrotechnický odpad), ktorého služby sú zadarmo zabezpečené pre obyvateľov mesta. Dvakrát ročne (na jar a jeseň) sú organizované mestom Kolárovo aj špecializované zbery odpadu. Riešenie problematiky komunálneho odpadu a nový prístup k odpadom má vplyv na zlepšenie stavu životného prostredia a rast životnej úrovne obyvateľstva.

*V krátkodobom časovom horizonte mesto plánuje kompletnú rekonštrukciu administratívnej budovy GÚTA SERVICE.*

Na území mesta sa nachádza 1 významná spoločnosť recyklujúca PET fľaše: General Plastic, a.s.

V meste sa nachádza zberný dvor a kompostáreň. V strednodobom horizonte je potrebné riešiť inováciu zberného dvora v zmysle platných zákonov o odpadoch.

Jedným z cieľov odpadovej politiky EÚ je zníženie vzniku odpadu v rámci celkového cieľa a oddelenie hospodárskeho rastu od využívania zdrojov a environmentálnych vplyvov. Z toho dôvodu je vznik komunálnych odpadov jedným z indikátorov obehového hospodárstva (Program odpadového hospodárstva SR na roky 2021 – 2025).

Účelom odpadového hospodárstva v zmysle zákona o odpadoch je predchádzať vzniku odpadov, obmedzovať ich tvorbu, znižovať ich nebezpečnosť na životné prostredie a prednostne zabezpečiť zhodnocovanie odpadov.

V SR je povinnosťou obcí zaviesť triedený zber komunálnych odpadov minimálne pre papier, plasty, kovy, sklo a kompozitné obaly, ako aj pre biologicky rozložiteľné komunálne odpady okrem tých, ktorých pôvodcom je prevádzkovateľ kuchyne. Mesto je tiež povinné zabezpečiť aj triedený zber objemného odpadu, drobných stavebných odpadov a odpadov s obsahom škodlivín.

V SR každoročne vzniká cez dva milióny ton komunálnych odpadov, pričom za rok 2019 bolo viac ako 50 % komunálnych odpadov skládkovaných. Hlavným cieľom odpadového hospodárstva mesta je odklonenie odpadov od ich zneškodňovania skládkovaním najmä pre komunálne odpady (v súlade s hlavným cieľom odpadového hospodárstva SR do roku 2025). Cieľom je minimalizácia negatívnych účinkov vzniku a nakladania s odpadmi na zdravie ľudí a životné prostredie, zvyšovanie recyklácie, zlepšovanie triedeného zberu a zavádzanie a zvyšovanie opätovného použitia.

Hlavným cieľom odpadového hospodárstva mesta Kolárovo je minimalizácia negatívnych účinkov vzniku a nakladania s odpadmi na zdravie ľudí a životné prostredie, ako aj obmedzovanie využívania zdrojov a uprednostňovať praktické uplatňovanie hierarchie odpadového hospodárstva. Bude nevyhnutné zásadnejšie presadzovanie a dodržiavanie hierarchie odpadového hospodárstva, aby sa dosiahlo zvýšenie recyklácie odpadov predovšetkým pre oblasť komunálnych odpadov a stavebných odpadov a odpadov z demolácií. Mesto je pripravené na zavedenie množstvového zberu odpadov od domácností od 1.01.2022.

V krátkodobom časovom horizonte je potrebné zvyšovať povedomie verejnosti v oblasti nakladania s odpadmi. Informačné kampane na zvyšovanie povedomia obyvateľstva a zainteresovanej verejnosti je potrebné uskutočňovať v súlade s hierarchiou odpadového hospodárstva. Informačné kampane je potrebné zamerať najmä na: predchádzanie vzniku odpadu; znižovanie nadmernej spotreby a informovanie o dôsledkoch konzumnej

spoločnosti; triedený zber a recykláciu odpadov; na zlepšenie informovanosti obyvateľov v oblasti nakladania s odpadmi; na výchovu a vzdelávanie detí a mládeže v oblasti odpadov v zmysle Rezortnej koncepcie environmentálnej výchovy, vzdelávania a osvetu do roku 2030 (Program odpadového hospodárstva SR na roky 2021– 2025). Cieľom mesta je vytvoriť efektívny odpadový systém v meste, ktorý zabezpečí ekologickejšie a ekonomickejšie spracovávanie, zhodnocovanie odpadov.

Vzhľadom na prevažne poľnohospodársky ráz územia významný podiel na celkovej skladbe odpadu má odpad organického pôvodu popri samotným komunálnym odpadom.

V krátkodobom časovom horizonte je potrebné rozšíriť miestny zberný dvor cieľom zlepšiť možnosti nakladania s odpadom, zvýšenie kvalitatívnej úrovne triedeného zberu. V krátkodobom časovom horizonte je potrebné zaviesť intenzívnejší triedený zber biologicky rozložiteľných odpadov v meste, ako aj celkovo skvalitniť triedený zber.

V riešenom území nie sú žiadne väčšie neregulované skládky odpadov.

*V nasledujúcich rokoch bude potrebné zvýšiť informovanosť občanov o triedenom zbere komunálnych odpadov.*

*V krátkodobom časovom horizonte je potrebné modernizovať zberné ostrovy komunálneho odpadu na sídliskách, pokračovať v zabezpečení čistenia a obnovy mestských odvodňovacích jarkov a kanálov.*

*Ciele odpadového hospodárstva v meste Kolárovo:*

- *zníženie množstva vzniku komunálnych odpadov, osobitne zníženie množstva zmesového komunálneho odpadu,*
- *zvýšenie podielu triedeného zberu,*
- *znižovanie množstva biologicky rozložiteľného komunálneho odpadu ukladaného na skládky odpadov,*
- *zvýšenie zhodnotenia komunálneho odpadu.*

*V krátkodobom časovom horizonte mesto plánuje*

- *zlepšenie stavu ovzdušia – nákup multifunkčnej čistiacej techniky,*
- *zavedenie množstvového zberu komunálneho odpadu,*
- *modernizáciu centrálnych zberných miest na sídliskách.*

## Hospodársko-ekonomický potenciál mesta

Súčasná výkonnosť ekonomiky riešeného územia i jeho mikropriestoru je mierne nižšia ako priemer Slovenska (čo naznačovali aj ukazovatele, ako priemerná mesačná nominálna mzda, miera nezamestnanosti a pod. v predchádzajúcich kapitolách), avšak potenciál pre rozvoj hospodárstva mesta je veľký. Nevyhnutným činiteľom pre rozvoj územia mesta Kolárovo je prílev zahraničných investícií, rozvoj progresívnych technológií, informačného a poradenského systému pre potreby podnikateľskej sféry. Predpokladom úspešnosti je skvalitňovanie spolupráce podnikateľov a samosprávy (a ich integrácia do všetkých rozvojových oblastí mesta) a rozvoj cezhraničnej spolupráce.

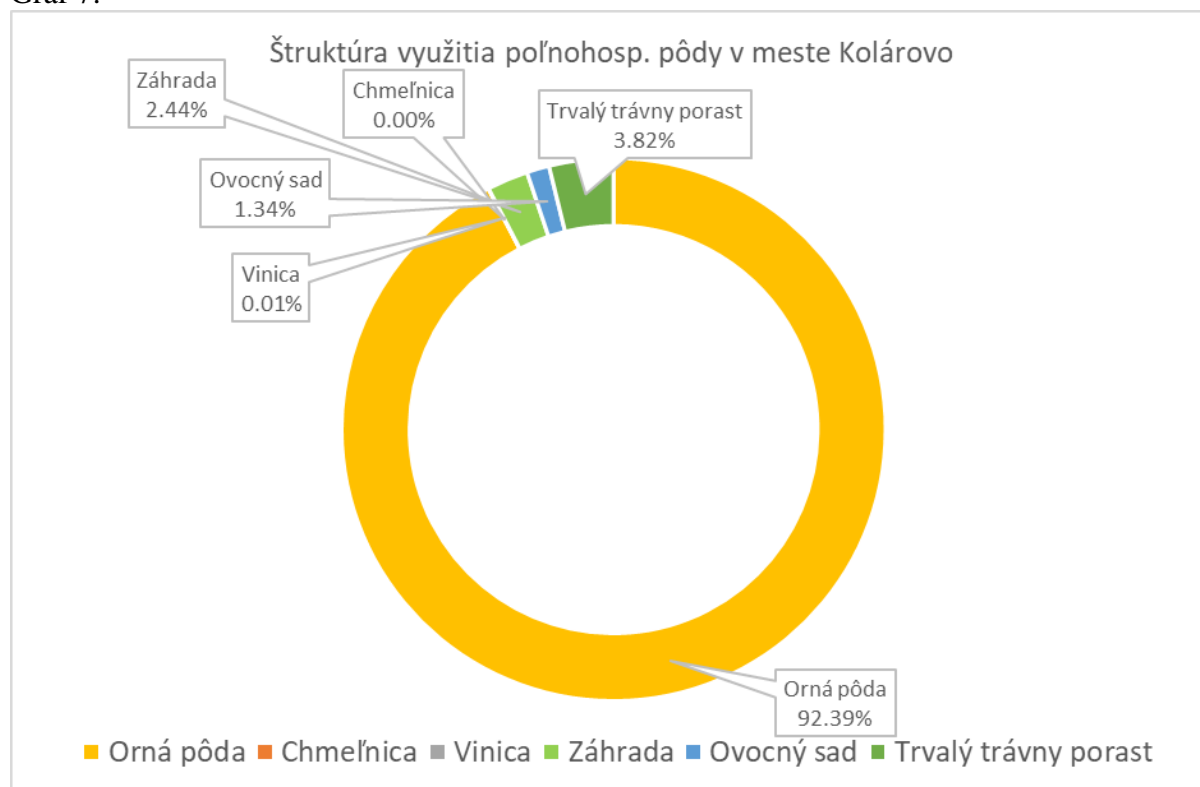
Mesto Kolárovo je regionálnym ostrovom priemyslu a služieb v srdci najproduktívnejšieho poľnohospodárskeho regiónu SR. Z pohľadu makroekonomickej štruktúry rozhodujúce postavenie má elektrotechnický a potravinársky priemysel, pretrvávajú odvetvia s vysokými nárokmi na pracovnú silu s nižšou kvalifikačnou úrovňou, nízkym podielom pridanej hodnoty.

### Poľnohospodárstvo

Poľnohospodárstvo je rozšírenou aktivitou v záujmovom území. Riešené územie leží v poľnohospodársky najvyužívanejšej časti Slovenska – patrí do poľnohospodárskej prírodnej oblasti teplých nížin, tradičná špecializácia, blízkosť trhu a ďalšie faktory ho predurčujú na intenzívne využívanie. Záujmový región patrí do kukuričnej výrobnjej oblasti (v rámci nej do podoblasti kukuričnej K-1), ktorá je vhodná na pestovanie všetkých teplomilných plodín.

Celková výmera poľnohospodárskeho pôdneho fondu v riešenom území je 8547,6 ha, čo predstavuje vyše 80 % z celkovej výmery mesta. Stupeň zornenia je vyše 92 %.

Graf 7:



Poznámka: Údaje k 31.12.2020  
Zdroj: Štatistický úrad SR, 2021

Tab. 45: Štruktúra využitia poľnohosp. pôdy v meste Kolárovo

	Celková výmera poľnohosp. p.	Orná pôda	Chmeľnica	Vinica	Záhrada	Ovocný sad	Trvalý trávny porast
v m <sup>2</sup>	85475739	78969544	0	5556	2086293	1147815	3266531

Poznámka: Údaje k 31.12.2020  
Zdroj: Štatistický úrad SR, 2021

Na poľnohospodárskej pôde mesta hospodária drobnopestovatelia, ale aj veľké poľnohospodárske podniky. Najväčším agropodnikom mesta je Poľnohospodárske družstvo Kolárovo (obrába vyše 4000 ha ornej pôdy, zaoberá sa chovom hydiny, hovädzieho dobytká, zamestnáva 150-199 ľudí).

Rastlinná výroba regiónu mesta sa zameriava prevažne na výrobu obilnín (najviac sa pestujú pšenica), ktoré zaberajú plochu tradične viac ako 1/2 ornej pôdy. Ďalej sa pestuje kukurica, repka, jednoročné a viacročné krmoviny. Špeciálna rastlinná výroba - zeleninárstvo je v riešenom území rozvinutá. V riešenom území malo pestovanie zeleniny (hlavne papriky, paradajky, uhorky) dlhoročnú tradíciu. Predpoklad pre intenzívne pestovanie kvalitnej zeleniny vytvárajú priaznivé prírodné podmienky, ako aj blízkosť veľkých mestských centier – Nové Zámky, Nitra, Bratislava, Trnava. V súčasnosti sa pestovanie zeleniny dostáva do depresie kvôli nízkej rentabilite.

Živočišna výroba je druhou základnou časťou poľnohospodárskej výroby, ktorej prvoradou úlohou je produkcia živočišných výrobkov pre spotrebu obyvateľstva, ako aj poskytovanie ďalších surovín pre priemyselnú výrobu. Nosným programom živočišnej výroby záujmového územia je hovädzí dobytok a hydina.

Všetky opatrenia v rastlinnej a živočišnej výrobe sa musia smerovať k tomu, aby sa dosiahla primeraná rentabilita výroby, za dodržania pravidiel ochrany vôd, pôdy a ovzdušia. Z ekologického hľadiska je dôležité podstatné obmedzenie používania anorganických hnojív a chemických prípravkov na ochranu rastlín. V rastlinnej výrobe sa i do budúcnosti predpokladá zachovanie jej intenzity s podmienkou udržiavania ekologickej stability poľnohospodárskej krajiny.

Agrosubyekty popri produkcii potravín a surovín pre priemysel výrazne napomáhajú udržiavať stav krajiny tvorby. V strednodobom horizonte agrosubyekty by mali ďalej podporovať využívanie obnoviteľných zdrojov pochádzajúcich z poľnohospodárskych podnikov, zlepšenie biologických cyklov v rámci poľnohospodárskeho systému, ochranu biodiverzity, zachovanie regionálnej ekologickej rovnováhy, udržiavanie a zvýšenie úrodnosti pôdy či zodpovedné využívanie vody a náležitú starostlivosť o vodu.

Riešené územie poskytuje výborné možnosti pre poľovníkov, kde vďaka ochrane a cieľavedomej starostlivosti žije široká škála poľovnej zveri (jeleň, srnec, diviak, bažant, jarabica a zajac). Dávnej tradícii sa v riešenom území teší rybárstvo (a chov rýb), ktoré tvorí doplnkovú časť odvetvia pôdohospodárstva. Možnosti rybolovu sú veľmi dobré, nekonečne veľa možností poskytujú rieky Malý Dunaj a Váh, ako aj umelo vytvorené vodné plochy. Slovenský rybársky zväz oficiálne vyznačuje na riešenom území 2 rybárske revíry (každý je kaprový): Malý Dunaj č. 1 (Čiastkové povodie Malého Dunaja od cestného mosta Komoča-Kolárovo po ústie starého koryta Čiernej vody a hlavný kanál od ústia pri osade Köveslágý po hranice okresu Komárno-Šaľa (Csóványos)) a Váh č. 1 (Čiastkové povodie Váhu od cestného mosta Komoča-Kolárovo po rkm 35 a spojovací kanál od cestného mosta Nové Zámky-Komoča po pramene).

### Lesné hospodárstvo

Lesy tvoria významnú zložku životného prostredia. Predmetné územie patrí k málo lesnatým územiám Slovenska, lesnatosť územia mesta Kolárovo je len 5 % (celoslovenský priemer je nad 40%). Nízka lesnatosť riešeného územia je dôsledkom nížinnej/rovinnej polohy územia, kde maximum pôdy je intenzívne využívané na poľnohospodársku výrobu.

Funkcia lesov a ich využívanie je mnohostranné a zodpovedá hospodárskej a environmentálnej danosti územia. Najväčšiu časť rozlohy lesného pôdneho fondu zaberajú hospodárske lesy, pomerne vysoké zastúpenie majú lesy ochranné a zvyšok, t. j. najnižšiu rozlohu zaberajú lesy osobitného určenia. Cieľom lesného hospodárstva je zachovať a rozmnožovať jeho pôvodnosť a zabezpečiť ekologickú rovnováhu a chrániť ho pred antropizáciou.

### *Priemysel*

Najvýznamnejší priemyselný podnik v riešenom území je spoločnosť KROMBERG & Schubert s.r.o., ktorá sa zaoberá výrobou elektrických a elektronických prístrojov pre motorové vozidlá pre automobilový priemysel. V roku 2020 priemerný počet zamestnancov bol 1035 (počet vedúcich zamestnancov bol 7), kým v roku 2019 priemerný počet zamestnancov bol ešte 1352 (t. j. v poslednom období došlo k poklesu zamestnancov). Jediným vlastníkom tejto spoločnosti je rakúska firma Kromberg & Schubert Austria GmbH & Co. KG, ktorá patrí do nemeckého koncernu Kromberg & Schubert GmbH & Co. KG. Firma vyváža 100 % svojej produkcie, pričom dominantným teritóriom vývozu je nemecký trh (predovšetkým od automobiliek BMW, Volkswagen a Mercedes).

V rámci regiónu mesta Kolárovo klasickým priemyselným odvetvím je potravinársky priemysel opierajúci sa o surovinné zdroje poľnohospodárskej výroby (reprezentujú ho mlyny a pekárne s nadregionálnym významom). Najväčším reprezentantom tohto priemyselného odvetvia je Mlyn Kolárovo a.s. (firma je špecializovaná na mletie potravinárskej pšenice a raže, v roku 2020 priemerný prepočítaný počet zamestnancov bol 70,4 (z toho počet vedúcich zamestnancov bol 7)). Kvalita jeho produkcie bola uznávaná vo viacerých súťažiach doma i v zahraničí. Z ostatných agropriemyselných závodov riešeného územia významné sú: TOMATA s.r.o. (v roku 2020 priemerný prepočítaný počet zamestnancov bol 44; hlavný výrobný program je spracovanie paradajok – výroba kečupu a pretlaku; firma je najväčším výrobcom paradajkového pretlaku na Slovensku; od roku 2006 vyrába aj pochúťkovú plnotučnú a kremžskú horčicu; viaceré výrobky firmy získali ocenenie Slovak kvality a Slovak GOLD), PROJEKT-MARKET s.r.o. (firma má veľké mraziarske skladové kapacity; patrí medzi popredných importérov, exportérov a distribútorov mrazených rýb, mrazených polotovarov, tovarov a potravín na Slovensku; v roku 2020 priemerný prepočítaný počet zamestnancov bol 38). Pestovanie rajčín Agrotrend Kolárovo s.r.o. v skleníkoch (na rozlohe niekoľko hektárov).

Významný poľnohospodársky charakter riešeného regiónu predpokladá existenciu firmy vyrábajúcu krmivo pre hospodárske zvieratá. Takýmto podnikom v meste Kolárovo je BIOFEED, a.s. (je významným výrobcom vitamino-minerálnych zmesí, doplnkových krmných zmesí a krmných zmesí pre všetky druhy a kategórie hospodárskych zvierat).

Po elektrotechnickom priemysle a potravinárstve ďalším významnejším odvetvím je spracovanie PET odpadu, čo zabezpečuje spoločnosť General Plastic, a.s. (v roku 2020 priemerný prepočítaný počet zamestnancov bol 92; podnik je popredným výrobcom horúcopranej PET vložky a jediným výrobcom PET predliskov na Slovensku; ďalej vyrába HDPE uzávery na PET fľaše a zmršťovaciu LDPE fóliu).

Ďalší významný miestny podnik je RELAX 2000, spol. s r.o. (hlavnými prioritami firmy sú výroba a vývoj vlastných profilov, súčiastok na výrobu tieniacej techniky; medzi hlavné činnosti spoločnosti patrí aj extrudácia plastových profilov výroba súčiastok pomocou vstrekovacích lisov ako aj kovovýroba; v roku 2020 priemerný prepočítaný počet zamestnancov bol 122).

Ďalšími významnými zamestnávateľmi riešeného územia sú:

- LUMITECH spol. s r.o. (v roku 2020 priemerný prepočítaný počet zamestnancov bol 82; firma sa zaoberá výrobou svietidiel),
- LEBECO s.r.o. (v roku priemerný prepočítaný počet zamestnancov bol 23; firma sa zaoberá výrobou pekárskeho a cukrárskeho výrobkov).

Ďalšie významné priemyselné podniky v meste:

- furbify s.r.o. (obnova počítačovej techniky, predaj repasovaných IT zariadení; počet zamestnancov: 120),
- GUTTE, s.r.o. (stavebná firma, počet zamestnancov: 56),
- KolArms s.r.o. (vývoj a výroba zbraní alebo streliva, počet zamestnancov: 80).

Medzi základné ciele mesta z hľadiska riešenia rozvoja priemyselnej výroby patrí ďalšie skvalitnenie podmienok pre rozvoj hospodárskych aktivít v meste, pre tvorbu nových pracovných príležitostí a rozvoj zamestnanosti na území mesta, predovšetkým pre miestne pracovné sily.

### *Trhové služby, maloobchod*

Škála poskytovaných trhových služieb v meste je široká, miestne firmy ponúkajú kvalitné služby od dopravných služieb až po internetové služby.

V meste sa nachádza vyše 100 obchodných prevádzok, z ktorých značná časť sa nachádza v prídomových priestoroch. Záverečnú časť pohybu materiálnych produktov na ich ceste od výroby k spotrebe zabezpečuje maloobchod, ktorého cieľom je predaj vyrobených tovarov spotrebiteľom. Sieť maloobchodných predajní je veľmi rozvinutá. Obchodná sieť je zastúpená predajňami potravín, predajňami rozličného tovaru, textilu atď. Priemerný obrat maloobchodov na jedného obyvateľa je mierne pod celoslovenským priemerom. V meste najväčším obchodom je supermarket Tesco.

Finančné služby sú v riešenom území zabezpečené na dobrej úrovni, riešené územie nepociťuje potrebu rozširovania finančného sektoru. Poisťovacie služby sú v meste zabezpečené rovnako na dobrej úrovni.

Komplexné poštové služby pre obyvateľov mesta sú zabezpečené miestnym poštovým úradom Slovenskej pošty a.s.

### *Podnikateľská aktivita*

Z celkového počtu podnikateľských subjektov v meste vyše 90 % tvoria fyzické osoby. Podnikateľská aktivita vyjadrená podielom fyzických a právnických osôb na celkovom počte obyvateľstva je relatívne dobrá. Rozhodujúca väčšina podnikateľov vyvíja svoju činnosť v službách. Z pohľadu zamestnanosti efektívna by bola podpora aktivít vykonávaných fyzickými osobami v rámci živnostenského podnikania.



Tab. 46: Vývoj počtu právnických osôb v meste v období 2020-2009

Rok	2020	2019	2018	2017	2016	2015	2014	2013	2012	2011	2010	2009
Právnické osoby spolu	349	332	309	288	252	243	295	280	254	238	234	200

Zdroj: Štatistický úrad SR, 2021

Tab. 47: Vývoj počtu právnických osôb ziskových v meste v období 2020 – 2009

Rok	2020	2019	2018	2017	2016	2015	2014	2013	2012	2011	2010	2009
Právnické osoby ziskové	278	272	248	232	224	218	200	190	168	156	155	127

Zdroj: Štatistický úrad SR, 2021

Tab. 48: Vývoj počtu fyzických osôb – podnikateľov v meste v období 2020 – 2009

Rok	2020	2019	2018	2017	2016	2015	2014	2013	2012	2011	2010	2009
Fyzické osoby - podnikatelia (osoby)	652	646	599	629	623	626	655	702	741	743	753	770

Zdroj: Štatistický úrad SR, 2021

Tab. 49: Vývoj počtu fyzických osôb – živnostníkov v meste v období 2020 – 2009

Rok	2020	2019	2018	2017	2016	2015	2014	2013	2012	2011	2010	2009
Živnostníci	608	605	545	584	574	582	609	661	698	701	707	722

Zdroj: Štatistický úrad SR, 2021

*V strednodobom časovom horizonte mesto plánuje posilniť miestnych podnikateľov vytvorením krytého priestoru pre trhovisko.*

*V strednodobom časovom horizonte je potrebné vybudovať/zriadiť mestskú predajňu miestnych produktov. V danom časovom horizonte mesto uvažuje aj o zriadení samosprávneho podniku v cezhraničnej spolupráci na spracovanie miestnej a regionálnej poľnohospodárskej produkcie.*

*V strednodobom časovom horizonte mesto Kolárovo*

- *podporí organizovanie pracovných búrz,*
- *firmám prichádzajúcim do Kolárova ponúka pomoc zo strany mesta,*
- *pripravuje propagačné materiály o Kolárove pre podniky a turistov,*
- *podporí miestnych podnikateľov, pestovateľov/producentov a obchodníkov - úzkou spoluprácou chce stimulovať miestnu vnútornú spotrebu.*

*Cestovný ruch*

Cestovný ruch je interdisciplinárne odvetvie hospodárstva, na jeho realizácii sa podieľa mnoho ďalších oblastí, ako sú poľnohospodárstvo, priemysel, stavebníctvo, služby a pod. Predstavuje komplex vzťahov a javov, ktoré výrazne prispievajú k tvorbe pracovných miest, navyše investičné náklady na pracovné miesta sú nižšie než v priemysle.

Národný program rozvoja cestovného ruchu SR na základe zhodnotenia ponukovej stránky územia a jeho vybavenosti a posúdenia dlhodobých vývojových tendencií dopytu v cestovnom ruchu navrhuje rozvíjať nasledovné nosné formy cestovného ruchu: **a) Letná**

rekreácia, pri vodných plochách založená na kúpaní a vodných športoch, hobby turizmus, cykloturizmus, rôzne alternatívne tzv. soft formy cestovného ruchu, poľovnícky cestovný ruch, rôzne športy. **b)** Mestský a kultúrny cestovný ruch. **c)** Zdravotný cestovný ruch v jeho klasickej liečebnej podobe, ktorý je potrebné zachovať a popritom rozvíjať zdravotný cestovný ruch (relax, fitness, prevencia, skrášľovanie, kondícia), ktorý začína prudko rásť prakticky v celosvetovom rozsahu. **d)** Vidiecky cestovný ruch a agroturistika. **e)** Doplňkové formy cestovného ruchu.

Na základe horeuvedenej klasifikácie nosných foriem cestovného ruchu Slovenska mesto Kolárovo má reálny potenciál predovšetkým pre rozvoj vidieckej turistiky, krásna príroda mesta i jeho okolia má potenciál priťahovať návštevníkov (poľovníkov, turistov, cykloturistov, bežkárov atď.) v každom ročnom období.

Lokalizačné predpoklady sú vyjadrením prítlačivosti územia pre účastníkov cestovného ruchu – vytvárajú motiváciu pre návštevu danej lokality. Mesto Kolárovo a jeho mikropriestor má široké možnosti pre rozvoj cestovného ruchu (pešia turistika, cykloturistika, vodná turistika, turistika zameraná na rybolov, agroturistika, environmentálna turistika, festivalová turistika), čo medzi inými ovplyvňujú hlavne nasledovné faktory:

- výhodná geografická makropoloža mesta Kolárovo v rámci strednej Európy - nachádza sa v silne urbanizovanom ekonomickom trojuholníku Bratislava-Budapešť-Viedeň,
- v blízkosti mesta prechádzajú významné európske dopravné ťahy,
- bohatý kultúrno-historický a spoločenský potenciál mesta Kolárovo a jeho mikropriestoru,
- vzácné prírodné prostredie mesta Kolárovo a jeho mikropriestoru.

Mesto a jeho okolie má veľmi vhodné lokalizačné predpoklady pre rozvoj cestovného ruchu, najmä pre rozvoj rôznych druhov foriem turistiky:

- pobyt pri vode (vodné športy, vodná turistika – umožňujú vodné plochy: Váh a Malý Dunaj pri Kolárove, termálne kúpalisko v Nových Zámkoch,
- cykloturistika (má vzhľadom na rovinatý charakter a rozľahlosť k. ú. značné uplatnenie, v blízkosti mesta vedie medzinárodná Dunajská cyklistická cesta Passau – Viedeň – Bratislava – Komárno – Budapešť),
- špecifické formy (poľovníctvo, rybárstvo), agroturistika (tradícia záhradkárstva a remesiel).

Selektívne predpoklady mapujú veľkosť, ľudnatosť a štruktúru potenciálneho územia, z ktorého bude pochádzať nosná časť účastníkov cestovného ruchu. Z tohto hľadiska má mesto Kolárovo mimoriadne priaznivú polohu: v trojhodinovej dostupnosti sa od mesta nachádzajú miliónové aglomerácie – Budapešť a Viedeň.

Hlavným cieľom rozvoja cestovného ruchu v meste Kolárovo je zvýšenie prosperity mesta, rast pracovných príležitostí, zachovanie kultúrno-historickej identity mesta a aktivizácia jeho doposiaľ nevyužitého potenciálu. Cieľom je posunúť mesto medzi vyhľadávané turistické destinácie západného Slovenska.

### Kultúrno-historický a spoločenský potenciál cestovného ruchu

Primárna ponuka mesta Kolárovo je zastúpená sakrálnymi, svetskými a technickými pamiatkami a štruktúrou urbánnej zelene. V meste Kolárovo medzi turisticky najvýznamnejšie kultúrno-historické atrakcie patria:

- plávajúci vodný mlyn – (*nehnutelná technická pamiatka zapísaná v ÚZ KP SR č. 2265/0*) – je jediným plávajúcim mlynom na Slovensku, v súčasnosti v objekte sídli Múzeum vodného mlynárstva a je vo vlastníctve Združenia ochranárov Dolného Žitného ostrova Ochranársky spolok Vodný mlyn Kolárovo o.z.,
- rímskokatolícky kostol Nanebovzatia Panny Márie – bol postavený v rokoch 1723-1724 v barokovom slohu na mieste staršieho vyhoreného gotického kostola; interiér kostola je zaklenutý neskorobarokovou valenou klenbou, oltárny obraz na hlavnom klasicistickom oltári znázorňuje Nanebovzatie Panny Márie a je dielom Ferdinanda Lütgerndorffa z r. 1832.

V riešenom území turisticky najcennejším priestorom je vodný mlyn a jeho mikroareál, ktorý je priestorom mnohých kultúrnych podujatí. Prírodné prostredie areálu vodného mlyna reprezentuje ekosystém lužného lesa. Do tohto areálu je možné sa dostať cez ďalší unikát mesta, cez zastrešený drevený most – 86-metrový most s celodrevenou konštrukciou, ktorý je najdlhším zastrešeným celodreveným mostom v Európe. V danom areáli sa nachádza aj symbol mesta: Žabí hrad. V súčasnosti je možné vidieť len pozostatky novovekej pevnosti – Žabieho hradu – vo forme zemných valov.

Mikroareál vodného mlyna má charakter skanzenu, nachádza sa v ňom ľudový dom typický pre Žitný ostrov s trst'ovou strechou (ľudový dom bol postavený tradičnou technológiou), tradičná pec pre pečenie chleba, malé technické múzeum (napr. predmety znázorňujúce výrobu sietí v Kolárove na prelome 19. a 20. storočia - benzínový agregát z roku 1910, ktorý slúžil na elektrické osvetlenie a súčasne poháňal strojové zariadenie na výrobu rybárskych sietí, storočný sústruh na obrábanie dreva). V areáli mlyna sú podmienky na stanovanie, táborenie a rôzne spoločenské podujatia. Združenie ochranárov Dolného Žitného ostrova Ochranársky spolok Vodný mlyn Kolárovo o.z. v areáli vodného mlyna pravidelne organizuje jednodňové podujatia s názvom „Ekologická výchova v prírodnom prostredí“, kde majú deti možnosť oboznámiť sa s prírodnými hodnotami regiónu, spoznávať tu žijúce rastlinné a živočíšne druhy. Konečným cieľom podujatí je pozdvihnutie environmentálneho vedomia detí a získanie vedomostí o vzťahu medzi človekom a prírodou. Areál vodného mlyna navštívi vyše päťtisíc detí ročne v rámci tejto environmentálnej výchovy. V nasledujúcich rokoch areál mlyna bude rozšírený o hospodárske budovy znázorňujúce typické hospodárske objekty z dolného Žitného ostrova.

V rámci produktov cestovného ruchu mesta osobitný význam predstavuje svet samotý – je to jedinou oblasťou s rozptýleným osídlením na nížinách Slovenska. V prvej pol. 20. storočia na samotách bývalo ešte veľa poľnohospodárov, avšak v súčasnosti tieto samoty sú menej využívané, nie sú zabezpečené ani základnou infraštruktúrou (napr. elektrická energia, dopravná infraštruktúra atď.), bývajú tu väčšinou starší ľudia alebo sú využívané ako druhé bývanie (rekreačné domčeky).

#### Z ostatných pamiatok mesta vynikajú:

- baroková kaplnka na bývalom cintoríne z 18. storočia s vežičkou z konca 19. storočia,
- súsošie korunovania Panny Márie, klasicist., z pol. 19. stor. (bol postavený na pamiatku obetí cholery) (*nehnutelná kultúrna pamiatka zapísaná v ÚZ KP SR č. 2091/0*),
- socha sv. Vendelína pri mestskom parku, ktorá je ľudovou prácou z r. 1835 (*nehnutelná kultúrna pamiatka zapísaná v ÚZ KP SR č. 2090/0*),
- pamätník obetiam I. svetovej vojny (*nehnutelná kultúrna pamiatka zapísaná v ÚZ KP SR č. 2089/0*),

- budova základnej školy postavená v 30. rokoch 20. storočia – typická ukážka školských stavieb z terajšej Československej republiky,
- pamätník obetiam II. svetovej vojny,
- pamätník občanov mesta odvečených do koncentračných táborov v Dachau a Schönbergu,
- pamätník povodne r. 1965,
- pamätné tabule deportovaných r. 1947,
- socha dievčaťa s kyticou (dielo sochára J. V. Hucku).

Základná ochrana kultúrnej pamiatky je súhrn činností a opatrení vykonávaných na predchádzanie ohrozeniu, poškodeniu, zničeniu alebo odcudzeniu kultúrnej pamiatky, na trvalé udržiavanie dobrého stavu vrátane prostredia kultúrnej pamiatky a na dobrý spôsob využívania a prezentácie, ktorý zodpovedá jej pamiatkovej hodnote a technickému stavu. Mesto Kolárovo utvára všetky podmienky potrebné na zachovanie, ochranu, obnovu a využívanie pamiatkového fondu na území mesta a na základe výpisu z ústredného zoznamu vedie evidenciu pamiatkového fondu na území mesta.

Mesto je priestorom mnohých kultúrnych podujatí festivalového charakteru, ktoré sú príležitosťami na prezentáciu turistickej príťažlivosti riešeného územia: Kolárovský jarmok a hody (ktorý sa organizuje každoročne v polovici augusta počas sviatku Nanebovzatia Panny Márie), Oslavy výročia Dňa Svätého Štefana, Kolárovský mlynček atď.

*V strednodobom časovom horizonte je potrebné zvýšiť ochranu kultúrnych pamiatok (napr. pokračovať v realizácii obnovy oplotenia parku Sv. Rozálie).*

### Prírodný potenciál cestovného ruchu

Riešené územie má veľmi dobré prírodné podmienky na rozvoj cestovného ruchu. V riešenom území sa nachádzajú turisticky významné vodné plochy (poskytujúce možnosti pestovania vodných športov a špecifických foriem cestovného ruchu) a pekné krajinné scény lužných lesov (predovšetkým pozdĺž vodných plôch) poskytujúce pestovanie rôznych foriem turistiky (pešia turistika, cykloturistika, špeciálna turistika).

V mikropriestore mesta Kolárovo sa nachádza viac biotopov európskeho významu, ktoré sú chránenými územiami: Alúvium Starej Nitry (k. ú.: Svätý Peter, Hurbanovo, Komárno, Martovce), Alúvium Žitavy (k. ú.: Martovce), Detvice (k. ú.: Imeľ, Martovce), Dunajské trstiny (k. ú.: Klížska Nemá, Veľké Kosihy, Zemianska Olča), Listové jazero (k. ú.: Nesvady, Vrbová nad Váhom), Martovská mokraď (k. ú.: Martovce), Nesvadské piesky (k. ú.: Nesvady), Zátoň (k. ú.: Bánov, Nové Zámky).

### Služby cestovného ruchu

Sekundárnu ponuku cestovného ruchu predstavujú služby a aktivity, ktoré sa na riešenom území v rámci cestovného ruchu nachádzajú a ktoré nadväzujú na primárnu ponuku a dotvárajú komplexný balík cestovného ruchu.

Základné služby cestovného ruchu (ubytovacie a stravovacie služby) v riešenom území sú na dobrej úrovni. Stravovacie služby sú zastúpené vo veľkom počte. V meste sa nachádza viac reštaurácií, ktoré poskytujú kvalitné priestory pre stravovanie. Z ďalších zariadení cestovného ruchu sú tu zastúpené kaviarne, cukrárne, bistrá.

Ostatné služby podporujúce návštevnosť mesta sú podobne na dobrej úrovni, k dispozícii sú služby ako:

- športové zariadenia: futbalový štadión, športová hala, fitness centrá,

- ďalšie služby: zábavné podniky atď.

### Cestovný ruch v mikropriestore mesta

Rozvoj cestovného ruchu v meste Kolárovo nemôžeme vnímať izolovane od rozvoja cestovného ruchu v regióne Kolárova, a preto i tento materiál posudzuje stav a navrhuje rozvoj cestovného ruchu v tomto kontexte.

Širší priestor mesta Kolárovo sa vyznačuje diverzitou vidieckej krajiny, zachovalým jedinečným ľudovým umením, zvykmi a folklórom, čo vytvára priaznivé predpoklady pre rozvoj vidieckeho turizmu a agroturistiky.

V mikropriestore mesta najvýznamnejšími turistickými cieľmi sú:

- mesto Nesvady – nachádza sa približne 10 km od mesta Kolárovo smerom na východ, kde najväčšou turistickou atrakciou je celoročne otvorené termálne kúpalisko (<https://www.thermalnesvady.sk/>),
- mesto Hurbanovo – nachádza sa približne 21 km od mesta Kolárovo smerom na východ, kde najväčšou turistickou atrakciou je Slovenská ústredná hviezdáreň (<https://www.suh.sk/>); hviezdáreň poskytuje programy pre verejnosť: projekciu videofilmov s astronomickou tematikou a v prípade priaznivého počasia verejné pozorovania astronomických objektov,
- mesto Komárno – nachádza sa približne 23 km od mesta Kolárovo smerom na juhovýchod; mesto je významným kultúrnym centrom (je sídlom mnohých kult. inštitúcií: Jókaiho divadlo, Univerzita Jánoša Selyeho) a hraničným priechodom do Maďarska; najväčšou turistickou atrakciou je Mestská pamiatková zóna, Národná kultúrna pamiatka - pevnostný systém Komárna a termálne kúpalisko,
- mesto Nové Zámky – nachádza sa približne 20 km od mesta Kolárovo smerom na severovýchod, je to najväčšie mesto Podunajska a významný dopravný uzol, ktorého najväčšou turistickou atrakciou je term. kúpalisko Štrand Emila Tatárika,
- obec Iža - Rímsky vojenský tábor (kastel, <http://www.archeol.sav.sk/kelemantia/index.html> ) v Iži je súčasť Hranice Rímskej ríše – Dunajský Limes (západná časť) – Iža (spolu s Bratislavou-Rusovce) je ôsmou slovenskou lokalitou v Zozname svetového kultúrneho a prírodného dedičstva UNESCO.

V mikropriestore mesta ďalšími významnejšími turistickými cieľmi sú:

- mesto Nitra – vzdialené 57 km severne od mesta, najstarším mestom na Slovensku, prvé potvrdené historické zmienky sú z roku 828, šieste najväčšie mesto na Slovensku, ekonomické, kultúrne a univerzitné centrum, sídlo Nitrianskeho samosprávneho kraja.
- Nitrianska kráľovská vínná cesta – je najväčšou a najdlhšou vínnou cestou na Slovensku, spája regióny, mestá, obce aj lokality, v ktorých sa dorába víno. Nitrianska kráľovská vínná cesta má štyri vetvy stretávajúce sa v Nitre.
- obec Podhájska – termálne kúpalisko Podhájska nachádza sa približne 46 km od mesta smerom na severovýchod.
- mesto Štúrovo – vzdialené 70 km od mesta, termálne kúpalisko Vadas Thermal Resort s kapacitou nad 10 000 návštevníkov ponúka široký sortiment služieb (medzi inými 7 vonkajších a 2 vnútorných bazénov).
- mesto Veľký Meder – nachádza sa približne 26 km od mesta smerom na juhozápad; v meste sa nachádza 1 z najnavštevovanejších kúpalísk Slovenska: Termálne kúpalisko Thermal Corvinus má takmer 600 tisíc návštevníkov ročne.

- mesto Dunajská Streda – nachádza sa približne 40 km od mesta smerom na západ; mesto je významným kultúrnym centrom Podunajska, v meste sa nachádza populárne termálne kúpalisko Thermalpark.
- mesto Esztergom – nachádza sa približne 73 km od mesta smerom na juhovýchod v Maďarsku – mesto je kolískou kresťanstva v strednej Európe, v meste je množstvo sakrálnych pamiatok: Katedrála Panny Márie a svätého Adalberta, Ostrihomská bazilika (klasicistický kostol; najväčší kostol Maďarska a patrí medzi najväčšie kostoly Európy) atď.

#### *Využitelnosť zdrojov cestovného ruchu*

Napriek vhodnému potenciálu územia mesta pre rozvoj cestovného ruchu nie je jeho úroveň úmerná existujúcim možnostiam. Kolárovo ako cieľ rôznych foriem cestovného ruchu je zatiaľ málo známym a neobjaveným, nemá vybudované meno v ponuke atraktívnych destinácií miest Slovenska. Jeho objavenie turistami je len v počiatkoch. Súčasná úroveň návštevnosti mesta je len sezónna, kladný vplyv cestovného ruchu má merateľný význam len v letných mesiacoch. Zvýšenie úrovne rozvoja cestovného ruchu možno zabezpečiť eliminovaním súčasných nepriaznivých faktorov. Ide predovšetkým o slabú propagáciu a marketing, nedostatočnú koncepčnú prípravu a koordináciu aktivít jednotlivých subjektov a absenciu komplexnosti v ponuke produktov cestovného ruchu. Na druhej strane však treba poznamenať, že na rozvoji cestovného ruchu a na prezentácii mesta participujú mnohé inštitúcie a kultúrne organizácie.

V blízkej budúcnosti prvoradou úlohou pre rozvoj cestovného ruchu v meste Kolárovo bude potrebné rozvíjať kvalitnú propagáciu a marketingové aktivity produktov miestneho cestovného ruchu, a tak zabezpečiť efektívne využitie už existujúcich, ako aj plánovaných služieb cestovného ruchu. V nasledujúcich rokoch bude potrebné realizovať výstavbu cyklistických trás a turistických chodníkov, ako aj využívať areál medzi mŕtvym ramenom Malého Dunaja a Malým Dunajom v severnej časti mesta na výstavbu turisticko-rekreačného centra s vysokokvalitnými službami (športovými ihriskami, kúpaliskom, ubytovacími službami atď.).

V záujmovom regióne okrem vyššie uvedených foriem cestovného ruchu sú veľmi dobré predpoklady aj pre kulinársku turistiku – návštevníkov môže prilákať aj vychýrenou slovenskou a maďarskou kuchyňou.

Súčasná úroveň návštevnosti mesta ako turistickej destinácie je nízka – cestovný ruch však má výrazne väčší, zatiaľ nevyužitý potenciál. V blízkej budúcnosti prvoradou úlohou pre rozvoj cestovného ruchu v meste bude:

- rozvíjať a skvalitniť služby cestovného ruchu,
- rozvíjať kvalitnú propagáciu a marketingové aktivity produktov, a tak zabezpečovať efektívne využitie už existujúcich, ako aj plánovaných služieb cestovného ruchu.

*V ďalšom rozvoji rekreačnej funkcie mesta veľké rezervy predstavujú:*

⇒ *plánovaná Rekreačno-oddychová zóna Mrchovisko – ktorá oddychová zóna sa nachádza v medzihrádzovom priestore mŕtveho ramena Malého Dunaja. nového toku Malého Dunaja a Váhu na rozlohe 57 ha; cieľom rekreačno-oddychovej zóny Mrchovisko je využiť prírodný a polohový potenciál lokality vo vzťahu k mestu s cieľom v riešenom priestore*

*vytvoriť rekreačnú a športovú zónu nadmestského významu; využiť prírodný fenomén územia s orientáciou funkčného využitia rekreácie na báze prírodného charakteru s rešpektovaním existujúcej vzrastlej zelene, trávnatých plôch a vodných plôch; predmetný areál v sebe skrýva potenciál umiestnenia termálneho kúpaliska,*

- ⇒ plánované vnútromestské cyklistické chodníky a cyklochodníky do susedných obcí,*
- ⇒ zrekonštruované pomníky a oddychové miesta.*

*V strednodobom časovom horizonte je potrebné zvyšovať atraktivitu mesta pre rozvoj cestovného ruchu:*

- vydávaním propagačných materiálov a organizovaním podujatí na propagáciu rôznych foriem turizmu v meste,*
- zlepšením orientácie turistov rozmiestnením turisticko-informačných tabúl,*
- vybudovaním cyklistických chodníkov zabezpečujúcich bezpečnú cyklodopravu v meste a jeho okolí,*
- podporou vidieckej turistiky v lokalite bývalej tehelne – Pačérok,*
- vybudovaním turistického centra mesta – lokalita Dögös,*
- vybudovanie móla v koryte vodného toku Váh.*

*Mesto Kolárovo každým možným prostriedkom podporí rozvoj cestovného ruchu, vytvorenie turistických a cykloturistických ciest, chodníkov pre pešiu turistiku, ďalej festivaly a masové podujatia domu ľudovej architektúry, lodného mlynu a iných miest. Mesto Kolárovo zároveň hľadá možnosti realizácie termálnych vrtov.*

## Občianska vybavenosť mesta

Občiansku vybavenosť v meste charakterizujú zariadenia v oblasti administratívy, školstva, zdravotníctva, sociálnych služieb, kultúry, športové a ostatných služieb. Vybavenosť mesta službami je rozmanitá a ich účel závisí od ľudských zdrojov, tradícií, podmienok a špecifických daností okolitého mikropriestoru.

## Administratíva

Tab. 50: Inštitúcie a organizácie v zriaďovateľskej pôsobnosti mesta Kolárovo

názov	adresa	činnosť
Základná škola Františka Rákócziho II. s vyučovacím jazykom maďarským–II.Rákóczi Ferenc Alapiskola, V.Palkovicha 3, Kolárovo Školský klub detí, ako súčasť základnej školy	V. Palkovicha 3, Kolárovo	Výchovno-vzdelávacia činnosť
Základná škola Mateja Korvína s vyučovacím jazykom maďarským – Corvin Mátyás Alapiskola, Školská 6, Kolárovo Školský klub detí, ako súčasť základnej školy	Školská 6, Kolárovo	Výchovno-vzdelávacia činnosť
Základná škola Jána Amosa Komenského, Rábska 14, Kolárovo Školský klub detí, ako súčasť základnej školy	Rábska 14, Kolárovo	Výchovno-vzdelávacia činnosť
Materská škola s vyučovacím jazykom maďarským – Óvoda, Brnenské námestie 16, Kolárovo Školská jedáleň je súčasťou materskej školy	Brnenské nám. 16, Kolárovo,	Výchovno-vzdelávacia činnosť
Materská škola, Lesná 10, Kolárovo	Lesná 10, Kolárovo Elokované triedy: Lesná 8, Kolárovo	Výchovno-vzdelávacia činnosť
Základná umelecká škola – Múvészeti Alapiskola, Kostolné nám. 10, Kolárovo	Kostolné nám. 10, Kolárovo	Výchovno-vzdelávacia činnosť
Centrum voľného času - Szabadidőközpont, Mostová 2, Kolárovo	Mostová 2, Kolárovo Športová ubytovňa na adrese: Športová 16, Kolárovo	Výchovno-vzdelávacia činnosť
Školská jedáleň, Školská 6, Kolárovo	Školská 6, Kolárovo	Stravovanie , žiakov ZŠ a zamestnancov ZŠ
Školská jedáleň, Rábska 14, Kolárovo	Rábska14, Kolárovo,	Stravovanie detí, žiakov a zamestnancov škôl a školských zariadení
Školská jedáleň, Lesná 8, Kolárovo	Lesná 8, Kolárovo	Stravovanie detí v MŠ a zamestnancov MŠ
Školská jedáleň, Brnenské nám. 16, Kolárovo	Brnenské nám. 16, Kolárovo	Stravovanie detí v MŠ a zamestnancov MŠ

Zdroj: Mestský úrad, 2021

Štatút mesta Kolárova je základným normatívno-právnym a organizačným predpisom mesta (štatút je dostupný na webstránke mesta: [https://www.kolarovo.sk/modules/file\\_storage/download.php?file=27c0b021%7C53&inline=1](https://www.kolarovo.sk/modules/file_storage/download.php?file=27c0b021%7C53&inline=1)).

Mesto Kolárovo samostatne rozhoduje a uskutočňuje všetky úkony súvisiace so správou mesta a jej majetku, všetky záležitosti, ktoré ako jej samosprávnou pôsobnosť upravuje osobitný zákon, ak takéto úkony podľa zákona nevykonáva štát alebo iná právnická osoba alebo fyzická osoba (Čl. 7 - Samospráva mesta, bod 1, Štatút mesta Kolárova<sup>3</sup>). Samosprávu mesta Kolárova vykonávajú obyvatelia mesta: a) orgánmi obce, b) miestnym

<sup>3</sup> [https://www.kolarovo.sk/modules/file\\_storage/download.php?file=27c0b021%7C53&inline=1](https://www.kolarovo.sk/modules/file_storage/download.php?file=27c0b021%7C53&inline=1)



referendom, c) zhromaždením obyvateľov mesta. Orgánmi mesta Kolárovo sú a) mestské zastupiteľstvo b) primátor mesta (Čl. 8 - Orgány mesta) (Štatút mesta Kolárova).

Mestský úrad v Kolárove (ďalej len „mestský úrad“) zabezpečuje organizačné a administratívne veci mestského zastupiteľstva a primátora, ako aj orgánov zriadených mestským zastupiteľstvom. Mestský úrad nemá právnu subjektivitu. 2. Mestský úrad najmä a) zabezpečuje písomnú agendu orgánov mesta a orgánov mesta zastupiteľstva a je podateľňou a výpravňou písomností mesta, b) zabezpečuje odborné podklady a iné písomnosti na rokovanie mestského zastupiteľstva mestskej rady a komisií, c) vypracúva písomné vyhotovenia rozhodnutí mesta, d) vykonáva nariadenia, uznesenia mestského zastupiteľstva a rozhodnutia mesta (Štatút mesta Kolárova).

*V strednodobom časovom horizonte je potrebné realizovať rozsiahlu modernizáciu a rekonštrukciu budovy MsÚ Kolárovo. V danom časovom horizonte je potrebné realizovať rekonštrukciu aj ďalších verejných budov (Mestské kultúrne stredisko, administratívna budova na Kostolnom. nám. 32, Športová hala atď.).*

*V strednodobom časovom horizonte je potrebné rozvíjať elektronizáciu služieb Mestského úradu v Kolárove - zavedenie smart riešení na zefektívnenie služieb Mestského úradu v Kolárove.*

## Školstvo

Výchova a vzdelávanie v materských školách, základných školách, stredných školách, základných umeleckých školách, jazykových školách, školách pre deti a žiakov so špeciálnymi výchovno-vzdelávacími potrebami a školských zariadeniach sa uskutočňuje v súlade so zákonom č. 245/2008 Z. z. o výchove a vzdelávaní (školský zákon) a o zmene a doplnení niektorých zákonov v znení neskorších predpisov. Riadi sa zákonom č. 61/2015 Z. z. o odbornom vzdelávaní a príprave a o zmene a doplnení niektorých zákonov, zákonom č. 596/2003 Z. z. o štátnej správe v školstve a školskej samospráve a o zmene a doplnení niektorých zákonov v znení neskorších predpisov a zákonom č. 597/2003 Z. z. o financovaní základných škôl, stredných škôl a školských zariadení v znení neskorších predpisov.

*Stratégia Európa 2020* obsahuje nasledovných šesť ukazovateľov prepojených na oblasť vzdelávania:

1. podiel mladých ľudí s predčasne ukončeným vzdelávaním,
2. podiel vysokoškolsky vzdelaného obyvateľstva vo veku 30-34 rokov,
3. podiel 15-ročných žiakov dosahujúcich nízke zručnosti,
4. miera zamestnanosti čerstvých absolventov,
5. participácia detí na predprimárnom vzdelávaní,
6. participácia dospelých na celoživotnom vzdelávaní.

V roku 2017 v *Národnom programe rozvoja výchovy a vzdelávania 2018-2027* (NPRVaV) bol vyhodnotený stav naplňovania ukazovateľov *Stratégie Európa 2020* v SR nasledovne:

1. podiel mladých ľudí s predčasne ukončeným vzdelávaním - cieľ bol splnený,
2. podiel vysokoškolsky vzdelaného obyvateľstva vo veku 30-34 rokov - cieľ bol splnený,
3. podiel 15-ročných žiakov dosahujúcich nízke zručnosti - cieľ bol splnený,
4. miera zamestnanosti čerstvých absolventov - cieľ bol splnený,

5. participácia detí na predprimárnom vzdelávaní - cieľ nebol splnený,
6. participácia dospelých na celoživotnom vzdelávaní - cieľ nebol splnený.

Mesto Kolárovo má vypracovanú koncepciu rozvoja školstva v pôsobnosti samosprávy mesta Kolárovo, ktorej strategickým cieľom koncepcie je dosiahnuť trvalo udržateľný stav vysokej úrovne kvality práce v oblasti výchovno-vzdelávacieho procesu v škole, i na úseku voľnočasových aktivít detí a mládeže vo všetkých školách a školských zariadeniach vrátane tých, ktoré nie sú v zriaďovateľskej pôsobnosti mesta.

Na dosiahnutie strategického cieľa koncepcia rozvoja školstva v pôsobnosti samosprávy mesta Kolárovo definovala nasledovné čiastkové ciele:

- a) zabezpečiť výchovu v materinskom jazyku,
- b) naďalej rozvíjať tvorivo-humánnu výchovu a vzdelávanie s dôrazom na aktivitu a slobodu osobnosti,
- c) vytvoriť optimálne prostredie s kvalitným materiálno – technickým vybavením škôl (IKT, učebné pomôcky),
- d) klásť dôraz na odborný profesijný rast pedagogických a nepedagogických zamestnancov škôl a školských zariadení,
- e) vytvárať optimálne podmienky na vzdelávanie detí zo sociálne znevýhodneného prostredia a detí z rodín v hmotnej núdzi,
- f) dosiahnuť, aby sa škola stala kultúrnym, športovým a spoločenským centrom komunity,
- g) vytvoriť motivačné prostredie na racionálne riadenie škôl a školských zariadení,
- h) vytvoriť predpoklady, aby mesto Kolárovo sa stalo regionálnym centrom výchovy a vzdelávania,
- i) vytvárať predpoklady na harmonický vývoj školstva, ale pritom udržiavať zdravé konkurenčné prostredie medzi školami,
- j) klásť dôraz na spoznávanie a zachovávanie miestnych a regionálnych tradícií na vytvorenie zdravého lokálpatriotizmu.

#### Prehľad škôl a školských zariadení v zriaďovacej pôsobnosti mesta Kolárovo:

1. Základná škola Františka Rákócziho II. s vyučovacím jazykom maďarským - II. Rákóczi Ferenc Alapiskola, V. Palkovicha 3, Kolárovo
2. Základná škola Mateja Korvína s vyučovacím jazykom maďarským – Corvin Mátyás Alapiskola, Školská 6, Kolárovo
3. Základná škola Jána Amosa Komenského, Rábska 14, Kolárovo,
4. Základná umelecká škola – Művészeti Alapiskola, Kostolné nám. 10, Kolárovo
5. Centrum voľného času – Szabadidőközpont, Mostová 2, Kolárovo
6. Materská škola s vyučovacím jazykom maďarským – Óvoda, Brnenské námestie 16, Kolárovo
7. Materská škola, Lesná 10, Kolárovo
8. Školská jedáleň, Školská 6, Kolárovo
9. Školská jedáleň, Rábska 14, Kolárovo
10. Školská jedáleň, Lesná 8, Kolárovo
11. Školská jedáleň, Brnenské nám. 16, Kolárovo

Tab. 51: Vývoj počtu detí a žiakov v MŠ a ZŠ mesta Kolárovo

Školský rok	počet detí v MŠ						počet žiakov v ZŠ			
	Brnenské nám. 16		Lesná 10		Lesná 8	MŠ spolu	Rákócziho II.	M.Korvína	J.A.Komenského	ZŠ spolu
	Brnenské	ET Lesná 8	Lesná 10	ET Lesná 8						
2010/2011	85	-	70	-	108	<b>263</b>	260	340	232	<b>832</b>
2011/2012	95	-	72	-	115	<b>282</b>	257	344	224	<b>825</b>
2012/2013	96	63	72	48	-	<b>279</b>	258	325	214	<b>797</b>
2013/2014	96	63	96	48	-	<b>303</b>	248	336	207	<b>791</b>
2014/2014	88	61	88	45	-	<b>282</b>	253	319	215	<b>787</b>
2015/2016	92	62	85	33	-	<b>272</b>	233	340	221	<b>794</b>
2016/2017	95	63	86	24	-	<b>268</b>	216	352	233	<b>801</b>
2017/2018	97	63	87	24	-	<b>271</b>	215	344	244	<b>803</b>
2018/2019	92	62	93	24	-	<b>271</b>	195	338	268	<b>801</b>
2019/2020	98	61	94	24	-	<b>277</b>	184	334	257	<b>775</b>
2020/2021	91	63	93	24	-	<b>271</b>	184	311	270	<b>765</b>
2021/2022	94	60	88	24	-	<b>266</b>	178	310	272	<b>760</b>

ET - Elokované triedy  
Zdroj: Mestský úrad, 2021

### Materské školy

Predškolská výchova, ktorá sa realizuje v materských školách, predstavuje rovnocennú súčasť výchovno-vzdelávacej sústavy a zabezpečuje výchovu a vzdelávanie detí predškolského veku. Predškolská výchova zohráva mimoriadne dôležitú úlohu pri formovaní osobnosti dieťaťa. Súčasne zapája dieťa i rodinu do sociálnych štruktúr spoločnosti už v ranom detstve. Inštitucionálne zabezpečenie predškolskej výchovy je tiež príležitosťou ako

pomôcť socializácii detí aj z menej podnetného rodinného prostredia. Zároveň predškolská výchova je mimoriadne dôležitá na včasné rozpoznanie porúch sociability a osobnostného vývinu, čím sa dá predísť problémom vstupu detí do školy, najmä pri odchýlkach od normálneho vývinu. V šk. roku 2021/2022 v meste boli 2 materské školy, počet detí v materských školách bol 266.

### Základné školy

Základná škola si zaslúži svoje pomenovanie. Ide naozaj o základný stupeň výchovy a vzdelávania. Základné školy poskytujú základné vzdelanie a pripravujú žiakov pre ďalšie štúdium a prax. Všetky základné školy v meste Kolárovo majú právnu subjektivitu a v právnych vzťahoch vystupujú a rozhodujú vo svojom mene. V šk. roku 2021/2022 v zriaďovateľskej pôsobnosti mesta meste sa nachádzali 3 základné školy. Obsadenosť základných škôl má klesajúcu tendenciu, čo je odrazom súčasného demografického vývoja v riešenom území. V školskom roku 2021/2022 miestne základné školy navštevovalo 760 žiakov. Materiálno-technické vybavenie základných škôl je potrebné rozvíjať v strednodobom horizonte.

V školskom živote mesta významné postavenie má Cirkevná spojená škola Panny Márie - Cirkevná spojená škola Panny Márie - Nagyboldogasszony Egyházi Iskolaközpont, v ktorej sa nachádza materská škola a základná škola

Tab. 52: Vývoj počtu detí Materskej školy pri Cirkevnej základnej škole Panny Márie s VJM- Nagyboldogasszony Egyházi Alapiskola és Óvoda v Kolárove

Školský rok	počet detí
2010/2011	-
2011/2012	-
2012/2013	16
2013/2014	16
2014/2015	16
2015/2016	16
2016/2017	18
2017/2018	22
2018/2019	30
2019/2020	35
2020/2021	38
2021/2022	38

Zdroj: Mestský úrad, 2021

Tab. 53: Vývoj počtu žiakov Cirkevnej základnej školy s MŠ Panny Márie s VJM-  
Nagyboldogasszony Egyházi Alapiskola és Óvoda v Kolárove

Školský rok	počet žiakov
2010/2011	33
2011/2012	54
2012/2013	85
2013/2014	98
2014/2015	115
2015/2016	110
2016/2017	124
2017/2018	145
2018/2019	155
2019/2020	166
2020/2021	188
2021/2022	202

Zdroj: Mestský úrad, 2021

Tab. 54: Vývoj počtu žiakov špeciálnych základných škôl v Kolárove

Školský rok	Špeciálna ZŠ			Špeciálna ZŠ s VJM,	
	Lesná 9	ET Decina Mládeže	ET Rábska 14	Remeselnícka 2	ET Zemianska Olča
2010/2011	46			47	
2011/2012	51			43	
2012/2013	44			35	
2013/2014	49			45	
2014/2015	18	21	8	36	12
2015/2016	23	17	7	13	8
2016/2017	24	18	20	25	9
2017/2018	24	18	20	-	-
2018/2019	25	19	34	-	-
2019/2020	21	24	35	-	-
2020/2021	25	24	21	-	-
2021/2022	30	19	23	-	-

Poznámka: Od šk. roku 2017/2018 došlo k zlúčeniu Špeciálnej ZŠ s VJS, Lesná 9 a Špeciálnej ZŠ, Remeselnícka 2- a funguje na adrese Lesná 9.

ET Zemianska Olča bola zrušená-šk.

ET - Elokované triedy

Zdroj: Mestský úrad, 2021

Tab. 55: Vývoj počtu žiakov Základnej umeleckej školy v Kolárove

Školský rok	Základná umelecká škola
2010/2011	273
2011/2012	254
2012/2013	258
2013/2014	220
2014/2015	229
2015/2016	220
2016/2017	250
2017/2018	250
2018/2019	252
2019/2020	240
2020/2021	240
2021/2022	202

Zdroj: Mestský úrad, 2021

Tab. 56: Vývoj počtu členov záujmových útvarov v Centre voľného času

Školský rok	Centrum voľného času
2010/2011	370
2011/2012	384
2012/2013	421
2013/2014	415
2014/2015	398
2015/2016	405
2016/2017	362
2017/2018	313
2018/2019	306
2019/2020	283
2020/2021	283
2021/2022	283

Zdroj: Mestský úrad, 2021

#### Ostatné školské zariadenia

Z ostatných miestnych školských zariadení veľký význam má Základná umelecká škola – Múvészeti Alapiskola Kolárovo (sídlo: Kostolné nám.10, Kolárovo; webstránka: <https://zuskolarovo.edupage.org/>), ktorej zriaďovateľom je mesto Kolárovo. Základná umelecká škola – Múvészeti Alapiskola Kolárovo je vzdelávacia inštitúcia, ktorá poskytuje umelecké vzdelávanie na základe „Zákona č. 245/2008 Z. z. o výchove a vzdelávaní a o zmene a doplnení niektorých zákonov“. Poskytuje základy v jednotlivých umeleckých odboroch a pripravuje na štúdium učebných a študijných odborov na stredných školách umeleckého zamerania a na konzervatóriu, pripravuje aj na štúdium na vysokých školách s umeleckým zameraním v jazyku slovenskom ako i v jazyku maďarskom. Najviac žiakov navštevuje hudobné odbory, po ktorých nasledujú tanečné a výtvarné odbory. Obsadenosť základnej umeleckej školy je vysoká, čo odzrkadľuje trend výchovy detí k rozvoju záujmových činností.

Centrum voľného času (sídlo: Mostová 2, Kolárovo; zriaďovateľom je mesto Kolárovo, webstránka: <https://www.cvckolarovo.sk/>) zabezpečuje činnosť vyše 30 záujmových útvarov, v ktorých pracuje takmer 300 detí. Väčšina krúžkov je zameraná na športové hry (futbal, džudo, karate, basketbal, volejbal, stolný tenis, šach, zápasenie), ďalšie zamerania sú: výpočtová technika, turistika, výtvarné umenie, jazykové krúžky, rybársky

krúžok, ľudový tanec, tvorivé dielne, regionálne zvyky, tradície mesta, filmový klub, divadelný krúžok, fitness pre najmenších atď. Centrum voľného času (ďalej len CVČ) v rámci svojich aktivít organizuje aj víkendové a prázdninové tábory pre miestnu mládež. Významnou úlohou CVČ je prispievať:

- k utváraniu charakterových vlastností, hodnotovej orientácie a zdravého spôsobu života mladého človeka,
- ku kvalitnej profesionálnej príprave detí a mládeže,
- k rozvoju záujmov, schopností, tvorivosti a nadania mladých ľudí,
- k produktívnemu využívaniu voľného času, k vytváraniu podmienok pre aktívny oddych detí a mládeže, regeneráciu duševných a fyzických síl, rekreáciu, ale aj pre ich sebazvedľovanie a seba výchovu.

### Stredné školy

Stredoškolské vzdelávanie je nevyhnutnou podmienkou na rozvoj intelektuálneho potenciálu a všeobecnú kultivovanosť osobnosti, potrebnú na adaptabilitu a na získanie príslušnej kvalifikácie. V meste Kolárovo sa nachádza 2 stredné školy: Súkromná stredná odborná škola s vyučovacím jazykom maďarským - Magyar Tannyelvű Magán Szakközépiskola (sídlo: Slovenská ulica 52, Kolárovo) a Súkromná škola umeleckého priemyslu s vyučovacím jazykom maďarským - Iparművészeti Magániskola (sídlo: Slovenská ulica 52, Kolárovo).

V školskom systéme riešeného územia dôležitú úlohu hrajú aj ostatné vzdelávacie inštitúcie zabezpečujúce doplnkové vzdelávanie (napr. jazyková škola).

Demografická prognóza riešeného územia nevyžaduje nároky na nové kapacity miestnych školských zariadení, avšak je potrebné skvalitniť, rozvíjať a modernizovať aktuálnu školskú infraštruktúru. Školská dochádzka na strednom stupni sa zabezpečuje aj v Kolárove a v blízky mestách: Komárno, Nové Zámky, Hurbanovo.

*V strednodobom horizonte je potrebné realizovať rekonštrukciu objektov materských a základných škôl, resp. pokračovať v ich obnove, ktoré aktivity by mali zlepšiť technický stav objektov predškolskej a školskej infraštruktúry, znížiť prevádzkové náklady a energetickú náročnosť objektov predškolskej a školskej infraštruktúry.*

*V strednodobom časovom horizonte je potrebné posilniť regionálne vzdelávanie, realizovať vydanie učebných pomôcok k výučbe miestnych dejín.*

Tab. 57: Základné charakteristiky 2 stredných škôl v meste Kolárovo v šk. roku 2020/2021

Okres, škola, odbor	Forma	Druh	Dĺžka	Jazyk	Počet žiakov v ročníku										Novoprijatí		Absolventi za minulý šk. rok		Odborný výcvik a prax		
					1.	2.	3.	4.	5.	6.	7.	8.	1. - 8.		spolu	ženy	spolu	ženy		spolu	ženy
													spolu	ženy							
<b>401</b>																					
<b>Komárno 4. Súkromná SOŠ s VJM, 94603 Kolárovo, Slovenská 52 *** Ing. Dezider Szokol</b>																					
6403L00 podnikanie v remeslách a službách	D	4V	2	M	19	11								30	10	17	6	10	2		
2682K00 mechanik počítačových sietí	D	3V	4	M	11	4	8	6						29	1	11	1	5		15	
6352M00 obchod a podnikanie	D	3V	4	M	11	9	15	9						44	37	11	9	5	5	15	
6446K00 kozmetik	D	3V	4	M	12	5	6	4						27	27	12	12	6	6	27	
8260M00 propagačné výtvarníctvo	D	3V	4	M		4	9	4						17	14			9	5	17	
8261M00 propagačná grafika	D	3V	4	M		7	8	7						22	19			10	7	22	
8295M00 tvorba vitrážového skla a smaltu	D	3V	4	M	3	3		1						7	5	3	2	2		7	
8299M00 dizajn interiéru	D	3V	4	M		7	4	2						13	11			3	2	13	
9245M00 ochrana osôb a majetku	D	3V	4	M	11	9	6							26	10	11	3				
2487H01 autoopravár - mechanik	D	2V	3	M	10	9	5							24		9		4	1	24	
3673H00 kachliar	D	2V	3	M	2	1								3		2		3		3	
6445H00 kuchár	D	2V	3	M	4		2							6	3	4	2	6		6	
6456H00 kaderník	D	2V	3	M	11	5	4							20	18	10	8	6	5	20	
6489H00 hostinský, hostinská	D	2V	3	M	10	5	10							25	13	10	6	9	2	25	
8564H00 umelecký smaltér	D	2V	3	M	2	4	3							9	5	2	1	4	1	9	
<b>Denná forma spolu</b>					<b>106</b>	<b>83</b>	<b>80</b>	<b>33</b>						<b>302</b>	<b>173</b>	<b>102</b>	<b>50</b>	<b>82</b>	<b>36</b>	<b>203</b>	
<b>z toho dievčatá</b>					<b>52</b>	<b>48</b>	<b>51</b>	<b>22</b>													
6403L00 podnikanie v remeslách a službách	E	4V	3	M	4	5								9	7	4	2				
2487H00 autoopravár	E	2V	2	M	1	1								2		1		2		2	
3673H00 kachliar	E	2V	2	M	4	2								6		4		4		6	
6445H00 kuchár	E	2V	2	M	1	4								5	4	1		3	3	5	
6456H00 kaderník	E	2V	2	M		4								4	1			1	1	4	
6489H00 hostinský, hostinská	E	2V	2	M	1	3								4	2	1		4	2	4	
8564H00 umelecký smaltér	E	2V	2	M	2									2	2	2	2	1	1		
<b>Externá forma spolu</b>					<b>13</b>	<b>19</b>								<b>32</b>	<b>16</b>	<b>13</b>	<b>4</b>	<b>15</b>	<b>7</b>	<b>21</b>	
<b>z toho dievčatá</b>					<b>4</b>	<b>12</b>															



401																	
Komárno 5. Súkromná ŠUP s VJM, 94603 Kolárovo, Slovenská 52 *** Ing. Dezider Szokol																	
8604M00 grafický dizajn	D	3V	4	M	11									11	10	11	10
8606M00 fotografický dizajn	D	3V	4	M	7									7	5	7	5
8614M00 dizajn interiéru	D	3V	4	M	8									8	8	8	8
8641M00 propagačné výtvarníctvo	D	3V	4	M	10									10	8	10	8
<b>Denná forma spolu</b>					<b>36</b>									<b>36</b>	<b>31</b>	<b>36</b>	<b>31</b>
<b>z toho dievčatá</b>					<b>31</b>												

Zdroj: CENTRUM VEDECKO-TECHNICKÝCH INFORMÁCIÍ SR, <https://www.cvtisr.sk/>, 2021

## Zdravotnícke služby

Zdravie je základné ľudské právo a kľúčový faktor rozvoja spoločnosti. Štát smeruje svoju politiku v oblasti zdravia na vytvorenie prostredia, v ktorom občania budú mať zaručené podmienky na podporu a ochranu svojho zdravia, právo na zdravotnú starostlivosť a na dostupnosť a rovnosť v jej poskytovaní.

Šance ľudí na zdravie úzko súvisia s podmienkami, v ktorých sa narodili, v ktorých vyrastali, pracovali a starli. Je nevyhnutné systematické posudzovanie účinkov na zdravie, ktoré má na človeka rýchlo sa meniace prostredie – špeciálne súvisiace s technológiami, prácou, sociálnymi podmienkami, nedostatkom pravidelných pohybových aktivít, stravovacími návykmi, výrobou energie a urbanizáciou – a malo by vyústiť do aktivít na zabezpečenie pozitívneho prínosu pre zdravie (Strategický rámec starostlivosti o zdravie pre roky 2014 – 2030).

Zdravotníckej starostlivosti v meste centrálné postavenie má Mestské zdravotné stredisko (Brnenské nám. č. 4), v ktorom je dostupná široká škála primárnej ambulantnej starostlivosti (stomatológ, lekár pre dospelých, lekár pre detí a dorast, zubný technik, diabetológ, dermatológ, internista, chirurgia, RTG, rehabilitácia atď.). V meste je dostupná aj jednodňová zdravotná starostlivosť (jednodňová chirurgia), ktorá predstavuje pre pacienta šetrný spôsob chirurgickej liečby. Jednodňová chirurgiu zabezpečuje Klinika MEDCHIR (Klinika MEDCHIR patrí v Nitrianskom kraji medzi najmodernejšie pracoviská jednodňovej chirurgie). V meste sa nachádza viac lekární.

Mesto Kolárovo je sídlom stanice záchranej zdravotnej služby pre územie: Kolárovo; Bodzianske Lúky; Dedina Mládeže; Komoča; Zemné.

Nemocničné služby sú zabezpečené v okresnom centre Komárno, resp. v meste Nové Zámky.

*V strednodobom časovom horizonte je potrebné pokračovať v rozvoji zdravotného strediska, skvalitňovať dostupnosť zdravotníckych služieb a podporovať otvorenie ďalších špecializovaných ambulancií v meste.*

*Mesto Kolárovo v súlade so strategickým dokumentom „Strategický rámec starostlivosti o zdravie pre roky 2014 – 2030“ podporí priority zdravotníctva EÚ:*

- *investície do zdravia počas celého životného cyklu a vytváranie možností pre posilňovanie zodpovednosti obyvateľov za zdravie,*
- *posilňovanie zdravotných systémov, posilňovanie kapacít verejného zdravotníctva a pripravenosti, monitoring epidemiologickej situácie a schopnosti reagovať na núdzové situácie,*
- *vytváranie podporného prostredia pre zdravie ľudí a vytvorenie zdravých komunit.*

Každý štvrtý človek v európskom regióne trpí v priebehu života nejakou formou poruchy duševného zdravia. Preto v strednodobom horizonte dôležité je aj posilňovanie programov podpory duševného zdravia. Osobitnú pozornosť si zaslúži podpora včasnej diagnostiky depresií a prevencia samovrážd iniciovaním komunitných intervenčných programov. Problémy duševného zdravia sa častejšie vyskytujú v komunitách so sociálnou marginalizáciou, nezamestnanosťou, bezdomovectvom, alkoholizmom a užívaním iných návykových látok; čoraz aktuálnejšie sú aj nové formy závislostí týkajúce sa virtuálneho internetového sveta. Závažným problémom v prevencii a liečbe duševných chorôb je sociálna izolácia seniorov (žijúcich osamele), ich pocit životnej a sociálnej záťaže pre rodinu a spoločnosť (Strategický rámec starostlivosti o zdravie pre roky 2014 – 2030).

## Sociálne služby

Hlavným cieľom sociálnych služieb je prevencia, riešenie a zmiernenie nepriaznivej životnej situácie osoby, rodiny alebo komunity, zachovanie, obnova alebo rozvoj schopností fyzickej osoby viesť samostatný život a podpora jej inklúzie do spoločnosti (Stratégia dlhodobej sociálno-zdravotnej starostlivosti v Slovenskej republike).

Zákon č. 448/2008 Z. z. Zákon o sociálnych službách a o zmene a doplnení zákona č. 455/1991 Zb. o živnostenskom podnikaní (živnostenský zákon) v znení neskorších predpisov definuje sociálnu službu ako odbornú činnosť, obslužnú činnosť alebo ďalšiu činnosť alebo súbor týchto činností, ktoré sú zamerané na

a) prevenciu vzniku nepriaznivej sociálnej situácie, riešenie nepriaznivej sociálnej situácie alebo zmiernenie nepriaznivej sociálnej situácie fyzickej osoby, rodiny alebo komunity,

b) zachovanie, obnovu alebo rozvoj schopnosti fyzickej osoby viesť samostatný život a na podporu jej začlenenia do spoločnosti,

c) zabezpečenie nevyhnutných podmienok na uspokojovanie základných životných potrieb fyzickej osoby,

d) riešenie krízovej sociálnej situácie fyzickej osoby a rodiny,

e) prevenciu sociálneho vylúčenia fyzickej osoby a rodiny,

f) zabezpečenie starostlivosti o dieťa z dôvodu situácie v rodine, ktorá vyžaduje pomoc pri starostlivosti o dieťa.

Zvyšovanie dostupnosti a kvality štandardu poskytovaných služieb sociálnej starostlivosti sa stáva významným indikátorom životnej úrovne. Existencia kvalitne vybudovanej siete sociálnych zariadení a podpora činnosti subjektov zameraných na rôzne sociálne skupiny je predpokladom pre kvalitný život obyvateľov.

Poskytovatelia sociálnych služieb sú verejní a neverejní. Verejných poskytovateľov sociálnych služieb zriaďujú obce a vyššie územné celky (VÚC), spravidla sú silne viazaní na ich rozpočet ako príspevkové alebo rozpočtové organizácie samosprávy. Neverejní poskytovatelia sociálnych služieb sú spravidla neziskové organizácie poskytujúce všeobecne prospešné služby (n.o.), občianske združenia, alebo cirkevné právnické osoby. Kompetencie obcí v sociálnej oblasti sú rozsiahle a dotýkajú sa všetkých oblastí sociálneho zabezpečenia. Mesto má nezastupiteľné miesto pri zabezpečovaní úloh spojených s riešením hmotnej aj sociálnej núdze občanov, sociálnej pomoci, sociálnoprávnej ochrany a sociálnej kurately, a to najmä v oblasti sociálnych služieb.

Sociálna služba je činnosť poskytovaná ľuďom v nepriaznivej sociálnej situácii, podpora pri sociálnom začleňovaní a ochrane pred sociálnym vylúčením s cieľom umožniť im zapojenie do bežného života v spoločnosti. Tieto služby a pomoc sú poskytované verejnou správou (štát, samospráva) a súkromnými poskytovateľmi (občianske združenia, neziskové organizácie, cirkevné organizácie atď.).

Sociálne služby sa poskytujú formou ambulantnou (prijímateľ sociálnej služby dochádza k poskytovateľovi do jeho priestorov a vracia sa do svojho prirodzeného prostredia), terénou (poskytuje sa v prirodzenom prostredí prijímateľa), pobytovou (poskytuje sa u poskytovateľa sociálnej služby v jeho priestoroch spravidla na dobu neurčitú) alebo formou inou podľa nepriaznivej sociálnej situácie a prostredia, v ktorom sa fyzická osoba zdržiava.

Podľa § 12 ods. 1 zákona č. 448/2008 Z. z. o sociálnych službách, sociálne služby podľa druhu sú:

Druh sociálnej služby

(1) Sociálne služby podľa druhu sú

*a) sociálne služby krízovej intervencie, ktorými sú:*

1. terénna sociálna služba krízovej intervencie,
2. poskytovanie sociálnej služby v zariadeniach, ktorými sú:
  - 2.1. nízkoprahové denné centrum,
  - 2.2. integračné centrum,
  - 2.3. komunitné centrum,
  - 2.4. nocľaháreň,
  - 2.5. útulok,
  - 2.6. domov na polceste,
  - 2.7. zariadenie núdzového bývania,
3. nízkoprahová sociálna služba pre deti a rodinu,

*b) sociálne služby na podporu rodiny s deťmi, ktorými sú:*

1. pomoc pri osobnej starostlivosti o dieťa,
2. pomoc pri osobnej starostlivosti o dieťa v zariadení dočasnej starostlivosti o deti,
3. služba na podporu zosúlad'ovania rodinného života a pracovného života,
4. služba na podporu zosúlad'ovania rodinného života a pracovného života v zariadení starostlivosti o deti do troch rokov veku dieťaťa,
5. služba včasnej intervencie,

*c) sociálne služby na riešenie nepriaznivej sociálnej situácie z dôvodu ťažkého zdravotného postihnutia, nepriaznivého zdravotného stavu alebo z dôvodu dovŕšenia dôchodkového veku, ktorými sú*

1. poskytovanie sociálnej služby v zariadeniach pre fyzické osoby, ktoré sú odkázané na pomoc inej fyzickej osoby, a pre fyzické osoby, ktoré dovŕšili dôchodkový vek, ktorými sú:

- 1.1. zariadenie podporovaného bývania,
  - 1.2. zariadenie pre seniorov,
  - 1.3. zariadenie opatrovateľskej služby,
  - 1.4. rehabilitačné stredisko,
  - 1.5. domov sociálnych služieb,
  - 1.6. špecializované zariadenie,
  - 1.7. denný stacionár,
2. domáca opatrovateľská služba (ďalej len „opatrovateľská služba“),
  3. prepravná služba,
  4. sprievodcovská služba a predčítateľská služba,
  5. tlmočnická služba,
  6. sprostredkovanie tlmočnickej služby,

7. sprostredkovanie osobnej asistencie,
8. požičiavanie pomôcok,

*d) sociálne služby s použitím telekomunikačných technológií, ktorými sú*

1. monitorovanie a signalizácia potreby pomoci,
2. krízová pomoc poskytovaná prostredníctvom telekomunikačných technológií,

*e) podporné služby, ktorými sú*

1. odľahčovacia služba,
2. pomoc pri zabezpečení opatrovníckych práv a povinností,
3. poskytovanie sociálnej služby v dennom centre,
4. podpora samostatného bývania,
5. poskytovanie sociálnej služby v jedálni,
6. poskytovanie sociálnej služby v práci,
7. poskytovanie sociálnej služby v stredu osobnej hygieny.

Pôsobnosť obce definuje *Zákon č. 448/2008 Z. z. Zákon o sociálnych službách a o zmene a doplnení zákona č. 455/1991 Zb. o živnostenskom podnikaní (živnostenský zákon) v znení neskorších predpisov nasledovne v časti § 80:*

Obec

- a) vypracúva, schvaľuje komunitný plán sociálnych služieb vo svojom územnom obvode,
- b) utvára podmienky na podporu komunitného rozvoja,
- c) je správnym orgánom v konaniach o
  1. odkázanosti na sociálnu službu v zariadení pre seniorov, v zariadení opatrovateľskej služby, v dennom stacionári, o odkázanosti na opatrovateľskú službu,
  2. zániku odkázanosti na sociálnu službu uvedenú v prvom bode,
  3. odkázanosti na sociálnu službu uvedenú v prvom bode po zmene stupňa odkázanosti,
  4. povinnosti zaopatrených plnoletých detí alebo rodičov platiť úhradu za sociálnu službu alebo jej časť podľa § 73 ods. 13,
- d) vyhotovuje posudok o odkázanosti na sociálnu službu podľa § 51,
- e) poskytuje alebo zabezpečuje poskytovanie
  1. sociálnej služby v nízkoprahovom dennom centre, nocľahárni, zariadení pre seniorov, zariadení opatrovateľskej služby a v dennom stacionári,
  2. nízkoprahovej sociálnej služby pre deti a rodinu,
  3. opatrovateľskej služby,
  4. prepravnej služby,
  5. odľahčovacej služby,
  6. pomoci pri osobnej starostlivosti o dieťa podľa § 31,
  7. terénnej sociálnej služby krízovej intervencie,
- f) poskytuje základné sociálne poradenstvo,
- g) môže poskytovať alebo zabezpečovať poskytovanie aj iných druhov sociálnej služby podľa § 12,
- h) uzatvára zmluvu
  1. o poskytovaní sociálnej služby,
  2. o poskytovaní finančného príspevku pri odkázanosti fyzickej osoby na pomoc inej fyzickej osoby pri úkonoch sebaobsluhy a finančného príspevku na prevádzku poskytovanej sociálnej služby neverejnému poskytovateľovi sociálnej služby,

- i) zriaďuje, zakladá a kontroluje nocľaháreň, nízkoprahové denné centrum, zariadenie pre seniorov, zariadenie opatrovateľskej služby a denný stacionár,
- j) môže zriaďovať, zakladať a kontrolovať aj iné zariadenia podľa tohto zákona,
- k) môže poskytnúť finančný príspevok podľa § 78a ods. 8 písm. a) a § 78aa ods. 5 na základe písomnej zmluvy podľa osobitného predpisu<sup>13</sup>) a kontroluje hospodárenie s ním,
- l) poskytuje podľa § 75 ods.1 a 2 finančný príspevok pri odkázanosti fyzickej osoby na pomoc inej fyzickej osoby pri úkonoch sebaobsluhy a finančný príspevok na prevádzku poskytovanej sociálnej služby neverejnému poskytovateľovi sociálnej služby,
- m) môže poskytovať podľa § 75 ods. 6 finančný príspevok na prevádzku poskytovanej sociálnej služby neverejnému poskytovateľovi sociálnej služby,
- n) môže poskytovať podľa § 75 ods. 7 finančný príspevok na prevádzku poskytovanej sociálnej služby neverejnému poskytovateľovi sociálnej služby,
- o) kontroluje hospodárenie s finančným príspevkom pri odkázanosti fyzickej osoby na pomoc inej fyzickej osoby pri úkonoch sebaobsluhy a s finančným príspevkom na prevádzku poskytovanej sociálnej služby,
- p) ukladá opatrenia na odstránenie zistených nedostatkov pri výkone pôsobnosti ustanovenej v písmene o) a kontroluje ich plnenie,
- q) vedie v informačnom systéme sociálnych služieb evidenciu
  - 1. fyzických osôb,
    - 1a. o ktorých odkázanosti na sociálnu službu v zariadení pre seniorov, v zariadení opatrovateľskej služby a v dennom stacionári a odkázanosti na opatrovateľskú službu bolo vydané rozhodnutie,
    - 1b. ktorým vznikla na základe rozhodnutia podľa písmena c) štvrtého bodu povinnosť platiť úhradu za sociálnu službu alebo jej časť podľa § 73 ods. 13,
    - 1c. za ktoré vznikla fyzickým osobám uvedeným v bode 1b. povinnosť platiť úhradu za sociálnu službu alebo jej časť podľa § 73 ods. 13,
    - 1d. ktoré podali žiadosť o zabezpečenie poskytovania sociálnej služby podľa § 8 ods. 1,
  - 2. osôb, ktorým
    - 2a. bol poskytnutý finančný príspevok podľa písmen k) až n) a jeho sumu pre jednotlivé druhy sociálnych služieb, pre ktoré je tento finančný príspevok určený, a ak ide o sociálnu službu poskytovanú v zariadení uvedenom v § 34 až 40, aj pre jednotlivé formy sociálnej služby v zariadení,
    - 2b. nebol poskytnutý finančný príspevok podľa písmen k) až n) a jeho požadovanú sumu pre jednotlivé druhy sociálnych služieb, pre ktoré mal byť tento finančný príspevok určený, a ak ide o sociálnu službu poskytovanú v zariadení uvedenom v § 34 až 40, aj pre jednotlivé formy sociálnej služby v zariadení, a dôvod jeho neposkytnutia,
    - 2c. bolo vydané vyjadrenie podľa § 83 ods. 8,
- r) vyhľadáva fyzické osoby, ktorým treba poskytnúť sociálnu službu,
- s) poskytuje štatistické údaje z oblasti poskytovania sociálnych služieb štátnym orgánom sociálnych služieb na účely spracovania štatistických zisťovaní a administratívnych zdrojov,
- t) uhrádza poskytovateľovi zdravotnej starostlivosti zdravotné výkony na účely posúdenia odkázanosti na sociálnu službu,
- u) môže poveriť právnickú osobu, ktorú zriadila alebo založila, vykonávaním sociálnej posudkovej činnosti na účely vyhotovenia posudku podľa písmena d),
- v) vydáva písomné vyjadrenie podľa § 83 ods. 8.

Zákon o sociálnych službách vymedzuje sociálne služby ako špecializované činnosti na riešenie prevenciu vzniku nepriaznivej sociálnej situácie, riešenie alebo zmiernenie nepriaznivej sociálnej situácie. Sociálne služby sú realizačným prostriedkom na zabezpečenie

cieľa sociálnej pomoci: zmierniť alebo prekonať s aktívnou účasťou občana hmotnú alebo sociálnu núdzu, zabezpečiť základné životné podmienky občana v prirodzenom prostredí, zabráňovať vzniku, prehĺbovaniu alebo opakovaniu porúch psychického, fyzického a sociálneho vývinu občana a zabezpečiť integráciu občana do spoločnosti.

Občania nad 60 rokov tvoria najväčšiu skupinu odkázanú alebo perspektívne odkázanú na sociálne služby.

Ďalšie sociálne znevýhodnené skupiny v meste sú nezamestnaní, deti a mládež.

Pôsobnosť obce vyplývajúce zo Zákona č. 417/2013 Z. z. o pomoci v hmotnej núdzi a o zmene a doplnení niektorých zákonov (§ 27):

⇒ Pôsobnosť obce

Obec

a) rozhoduje o jednorazovej dávke,

b) poskytuje fyzickým osobám poradenskú činnosť v oblasti hmotnej núdze.

*Mesto Kolárovo má spracovaný Komunitný plán sociálnych služieb na obdobie 2018-2022, ktorý strategický dokument zastraňuje riadenie sociálnych služieb v meste.*

Základné sociálne služby v meste sú zabezpečené v súlade s Komunitným plánom sociálnych služieb mesta Kolárovo na obdobie 2018-2022 a na veľmi dobrej úrovni: k 1.11.2021 v meste funguje opatrovateľská služba<sup>4</sup>, zariadenie pre seniorov a denný stacionár<sup>5</sup> (adresa zariadenia pre seniorov je na Partizánskej ulici 15 – 17, Kolárovo), denné centrum (adresa zariadenia: ul. Dlhá č. 29, Kolárovo)<sup>6</sup>, rozvoz obedov pre dôchodcov<sup>7</sup>, poskytovanie nevyhnutného ošatenia a obuvi<sup>8</sup>.

*V strednodobom časovom horizonte je potrebné pokračovať v rozvoji sociálnych služieb:*

- *posilniť integráciu dôchodcov do systému sociálnej starostlivosti,*
- *zvyšovať kvalitu starostlivosti o starých a odkázaných občanov,*
- *zabezpečiť poradenskú službu pre zdravotne postihnuté a sociálne znevýhodnené deti a ich rodiny,*
- *pokračovať prestavbu mestských verejných budov na bezbariérové,*

<sup>4</sup> Opatrovateľskú službu poskytuje mesto osobám nachádzajúcim sa v nepriaznivej sociálnej situácii z dôvodu ťažkého zdravotného postihnutia či nepriaznivého zdravotného stavu.

<sup>5</sup> Zariadenie pre seniorov a denný stacionár v Kolárove poskytuje svoje služby seniorom už vyše dve desaťročia. Zriaďovateľom je mesto. Sociálne zariadenie zabezpečuje celoročnú komplexnú sociálnu starostlivosť pre 80 odkázaných seniorov. Pre klientov sú k dispozícii jedno, resp. dvojposteľové izby v štvorpodlažnej budove, a teda ide o pobytovú formu. Komplexné sociálne služby zahŕňajú najmä ubytovanie, celodenné stravovanie, a to racionálnu stravu v rozsahu 5 jedál denne a diabetickú stravu v rozsahu 6 jedál denne, upratovanie, pranie, sociálne terapie a rehabilitáciu, fyzioterapiu, zdravotnú a opatrovateľskú starostlivosť. Zariadenie poskytuje sociálne služby občanom, ktorí dosiahli dôchodkový vek, sú odkázaní na sociálne služby a ich stupeň odkázanosti na pomoc inej fyzickej osoby je najmenej IV. Okrem celoročnej pobytovej sociálnej služby v zariadení pre seniorov poskytuje toto zariadenie záujemcom aj ambulatnú – dennú sociálnu službu v dennom stacionári, a to počas pracovných dní v čase od 7.30 – 15.30. V dennom stacionári je klientom poskytnuté okrem sociálnej rehabilitácie aj bohatý celodenný program, stravovanie v rozsahu 2 jedál (raňajky, obed) a fyzioterapia.

<sup>6</sup> Osobám, ktoré dovŕšili dôchodkový vek (ale aj fyzickej osobe s ťažkým zdravotným postihnutím alebo nepriaznivým zdravotným stavom, rodičovi s dieťaťom alebo starému rodičovi s vnúčatami) môže byť poskytnutá podporná sociálna služba denného centra ambulatnou formou. V dennom centre sa poskytuje najmä poradenstvo a záujmová činnosť, pričom ide o zariadenie pre fyzické osoby s trvalým pobytom v meste s celoročnou prevádzkou.

<sup>7</sup> Súčasťou zariadenia pre seniorov je jedáleň ako samostatná sociálna služba. Má kapacitu pre 50 ľudí a poskytuje aj donášku jedla do domácností.

<sup>8</sup> Mesto Kolárovo v rámci poskytovania sociálnych služieb vykonáva aj poskytovanie nevyhnutného ošatenia a obuvi pre odkázaných občanov mesta.

➤ zaviesť diétne domáce stravovanie dôchodcov.

V meste Kolárovo ďalším významným poskytovateľom sociálnych služieb je aj Domov dôchodcov Malý Dunaj o. z. (sídlo: Krížna 8, Kolárovo; web: <http://malydunaj.eu/>), ktorý súkromný poskytovateľ ponúka od r. 2010 kvalitné služby všetkým, ktorí chcú tráviť svoj dôchodkový vek v pokojných a bezpečných podmienkach, v príjemnej domácej atmosfére. Domov dôchodcov Malý Dunaj funguje ako zariadenie pre seniorov pobytovou formou. Jedno- a dvojlôžkové izby sú vybavené základným nábytkom, sociálnym zariadením, kúpeľňou a malým kuchynským kútikom. V izbách je k dispozícii sesterská signalizácia, protipožiarne zariadenie a káblová televízia. Klienti majú k dispozícii profesionálne služby (lekárska starostlivosť, dozor zdravotných sestier, opatrovateľská starostlivosť, rehabilitácia a zabezpečenie racionálneho stravovania atď.)

*Demografický vývoj mesta Kolárovo za posledné dekády je najväčšou výzvou pre prípravu funkčného riešenia dlhodobej sociálno-zdravotníckej starostlivosti, pretože v nasledujúcich rokoch dôjde k výraznému nárastu populácie seniorov, čo predpokladá zvýšenú zdravotnú a sociálnu starostlivosť z dôvodu vekom podmienenej znižujúcej sa miery sebaostarostlivosti jedinca a jeho odkázanosti na dlhodobú sociálno-zdravotnícku starostlivosť.*

V meste Kolárovo žije aj početná rómska komunita. V súlade s Víziou *Stratégie rovnosti, inklúzie a participácie Rómov do roku 2030* je potrebné zvýšiť reálnu účasť detí a žiakov z MRK na kvalitnej výchove a vzdelávaní v hlavnom vzdelávacom prúde, s dôrazom na uplatňovanie desegregačných a inkluzívnych opatrení v edukačnom procese na všetkých stupňoch vzdelávania, vrátane programov celoživotného vzdelávania.

Obr. 4: Prioritné oblasti Stratégie rovnosti, inklúzie a participácie Rómov na Slovensku do roku 2030



Zdroj: Stratégia rovnosti, inklúzie a participácie Rómov na Slovensku do roku 2030



## **Národné priority rozvoja sociálnych služieb na roky 2021 – 2030**

*Národná priorita 1 (NP1): Prechod z inštitucionálnej na komunitnú starostlivosť a podporu s cieľom zabezpečenia dostupnosti rôznorodých sociálnych služieb komunitného charakteru v súlade s potrebami cieľových skupín sociálnych služieb*

- NP1 sa bude vzťahovať ku všetkým cieľovým skupinám sociálnych služieb a ich sektorom, vrátane sektora sociálnych služieb krízovej intervencie, najmä pre ľudí bez domova a marginalizované komunity a osobitne rozvoja komplexných (pobytových aj poradenských) sociálnych služieb krízovej intervencie pre obeť domáceho násillia.

*Národná priorita 2 (NP2): Zavedenie systému integrovanej sociálno-zdravotnej starostlivosti*

- NP2 odráža pretrvávajúce problémy so zabezpečením, financovaním a dostupnosťou ošetrovateľskej starostlivosti v relevantných druhoch sociálnych služieb, a to nielen sociálnych služieb podmienených odkázanosťou organizovaných pobytovou formou, ale aj ošetrovateľskej starostlivosti v rámci ambulantnej a terénnej formy sociálnych služieb.

*Národná priorita 3 (NP3): Podpora prepájania sociálnych služieb a neformálnej (najmä rodinnej) starostlivosti ako súčasti systému starostlivosti o osoby odkázané na pomoc inej fyzickej osoby*

- NP3 vychádza z konceptu tzv. zdieľanej starostlivosti, teda takej, kde sa jednotlivé formy a sektory/subjekty starostlivosti vzájomne nevyklučujú (buď formálna – alebo neformálna; buď domáca – alebo pobytová, atď.), ale skôr doplňajú. Doterajšia prax ukazuje, že kvalitná starostlivosť o osoby odkázané na pomoc inej fyzickej osoby si vyžaduje komplementaritu jednotlivých segmentov starostlivosti (rodiny, širšieho podporného kruhu v komunite, komunitného dobrovoľníctva, formálnych služieb, atď.). Zároveň, že každý z týchto segmentov potrebuje osobitnú verejnú podporu a posudzovanie špecifických „potrieb“ pre poskytovanie takejto podpory. Súčasťou naplňania tejto NP je aj posilnenie reálnych podmienok pre uplatňovanie práva osôb odkázaných na pomoc inej fyzickej osoby vybrať si druh a formu podpory/pomoci, prostredie a poskytovateľa starostlivosti/sociálnej služby prostredníctvom zavedenia príspevku na starostlivosť podľa stupňa odkázanosti.

*Národná priorita 4 (NP4): Podpora zvyšovania kvality sociálnych služieb*

- Zvyšovanie kvality sociálnych služieb je jedným z dôležitých nástrojov pre zvyšovanie úrovne bezpečnosti a stability poskytovaných sociálnych služieb, ako aj dôležitým nástrojom pre zabezpečenie kvalitných komunitných služieb v rámci transformácie inštitucionálnej starostlivosti smerom ku sociálnym službám komunitného charakteru.

Mesto Kolárovo nepočíta s významným nárastom počtu obyvateľov (hlavne v kategórii predproduktívneho a produktívneho veku). Je potrebné počítať s celoslovenskou tendenciou starnutia populácie a čoraz väčšími požiadavkami na sociálne služby najmä pre občanov v poproduktívnom veku.

*V strednodobom časovom horizonte je potrebné pokračovať v rozvoji sociálnych služieb v súlade so Strategickými cieľmi Komunitného plánu sociálnych služieb mesta Kolárovo 2018 – 2022:*

- *Vybudovať komunitné centrum, kde sa budú poskytovať všetky sociálne služby s potrebným množstvom zamestnancov. V komunitnom centre bude poskytovaná ambulantná a terénna forma sociálnej služby prostredníctvom terénneho programu. V komunitnom centre sa fyzickej osobe v nepriaznivej sociálnej situácii*
  1. poskytuje
    - základné sociálne poradenstvo,
    - pomoc pri uplatňovaní práv a právom chránených záujmov,
    - pomoc pri príprave na školské vyučovanie a sprevádzanie dieťaťa do a zo školského zariadenia,
  2. vykonáva sa preventívna aktivita,
  3. zabezpečuje sa záujmová činnosť.
- *Vybudovať útulok – ktorý bude poskytovať ľuďom v nepriaznivej situácii (1. ubytovanie na určitý čas, 2. sociálne poradenstvo, 3. pomoc pri uplatňovaní práv a právom chránených záujmov, 4. nevyhnutné ošatenie a obuv) a zároveň zabezpečí rozvoj pracovných zručností a bude vytvárať podmienky na:*
  1. prípravu stravy, výdaj stravy alebo výdaj potravín,
  2. vykonávanie nevyhnutnej základnej osobnej hygieny,
  3. upratovanie,
  4. pranie, žehlenie a údržbu bielizne a šatstva,
  5. záujmovú činnosť.
- *Vybudovať zariadenie starostlivosti o deti do troch rokov veku dieťaťa - podľa § 32b zákona o sociálnych službách pre cca 20 detí. V zariadení starostlivosti o deti do troch rokov veku dieťaťa sa budú poskytovať služby (ambulantná a pobytová forma):*
  - a) bežné úkony starostlivosti o dieťa,
  - b) stravovanie,
  - c) výchova.
- *Vybudovať 12 nájomných bytov nižšieho štandardu – byty budú slúžiť pre znevýhodnené rodiny a jednotlivci.*
- *Vybudovať nízko režijné nájomné byty – 18 bytových jednotiek – z toho 12 pre mladé rodiny a 6 bytových jednotiek pre vekovo pokročilú vrstvu obyvateľstva.*

*V strednodobom časovom horizonte v súlade so Strategickými cieľmi Komunitného plánu sociálnych služieb mesta Kolárovo 2018 – 2022 mesto plánuje aj*

- *vytvorenie samostatného oddelenia na Mestskom úrade pre sociálnu starostlivosť a bytovú politiku: Oddelenie sociálnej starostlivosti a bytovej politiky,*
- *zavedenie terénnej sociálnej práce.*

Cieľom terénnej sociálnej práce je poskytnúť odbornú pomoc všetkým obyvateľom mesta, ktorí sa ocitnú v nepriaznivej sociálnej situácii a nie sú schopní sami, ani s pomocou rodiny a blízkych osôb nájsť primerané riešenie svojho sociálneho problému. Cieľom terénnej sociálnej práce je aj preventívne pôsobiť na rizikové faktory a ohrozené skupiny obyvateľov, a tým predchádzať vzniku akútnych krízových situácií.

## Kultúra

Kultúra je nielen ozdobou našej spoločnosti, ale je nezastupiteľnou sférou spoločenského života v dnešnej dobe. Pôsobí na myslenie a duchovne obohacuje celkový život človeka.

Kultúru v meste Kolárovo reprezentuje pomerne široká škála kultúrnych inštitúcií, združení a mimovládnych organizácií. Mesto Kolárovo je regionálne stredisko kultúry Podunajska, v posledných rokoch stále častejšie je aj miestom kultúrnych podujatí s medzinárodným významom: Tradičné kolárovske hody a jarmok, Koncertové víkendy, Kolárovska divadelná a kultúrna jeseň (Dni Kolárova) atď. Tieto podujatia sú významným akcelerátorom kultúrno-spoločenského života v meste a výrazne podporujú návštevnosť mesta i jeho okolia.

Mesto Kolárovo má vypracovanú Dlhodobú koncepciu kultúrneho života mesta Kolárovo, ktorej cieľom je prispievať k revitalizácii lokálnej a regionálnej kultúry a identity a naplňovať víziu mesta.

Atmosféru mesta vytvára nielen historický-folklórny ráz mesta, ale i tradičné kultúrne podujatia, ktoré sú súčasťou spoločenského života mesta. Kalendár kultúrnych podujatí je každoročne naplňovaný tradičnými jarmokmi a kultúrными podujatiami. V roku 2005 mesto Kolárovo bolo miestom konania troch nových kultúrnych festivalov (popri niekoľko desať rokoch tradične organizovaných akcií, ako Kolárovska jarmok a hody, Kolárovska lýra, medzinárodný festival Kolárovska mlynček (kde vystupujú detské folklórne súbory aj zo zahraničia).

Rozvoj mestskej kultúrnej činnosti, organizovanie umeleckej činnosti, kultúrnych podujatí, záujmových činností a súťaží, výstav, divadelných predstavení a koncertov zabezpečuje predovšetkým Mestské kultúrne stredisko (<http://www.vmkguta.sk/sk/news>) nachádzajúce sa v strede mesta (má veľkú javiskovú sálu s kapacitou 340 miest). Mestské kultúrne stredisko uspokojuje kultúrne a vzdelávacie potreby najširšej vrstvy obyvateľov a šíri a sprostredkúva hodnoty slovenskej a maďarskej kultúry, ako aj iných kultúr. Dáva priestor a pomáha civilným aktivitám a združeniam. V rámci Mestského kultúrneho strediska vyvíjajú aktivity mnohé ďalšie kultúrne organizácie: DYCHOVÝ SÚBOR GUT BAND, KRÚŽKY HUDOBNÝCH NÁSTROJOV – HUDOBNÉ SKUPINY, KOMORNÝ SPEVÁCKY ZBOR „ÚSMEV“, DETSKÝ DIVADELNÝ KRÚŽOK. Mestské kultúrne stredisko každý rok organizuje kultúrny festival Kolárovska divadelná a kultúrna jeseň.

V riešenom území veľkej navštevovanosti teší aj Mestská knižnica Mestská knižnica sídli na poschodí budovy MsKS a pozostáva zo 4 oddelení (oddelenie pre dospelých, oddelenie pre deti, čítareň, internetová miestnosť). Fond knižnice je dvojjazyčný, približne rovnako sú zastúpené slovenské i maďarské knihy. Obsahuje takmer 30 tisíc knižničných jednotiek. Čitatelia si okrem beletrie (krásna literatúra) a náučných kníh môžu požičiavať aj denné časopisy. V čitárni majú k dispozícii odborné dokumenty a zbierku zákonov od roku 1994. Knižnica úzko spolupracuje s miestnymi materskými a základnými školami, organizuje informatívne besedy a rozprávkové dopoludnia pre deti.

Ďalším priestorom miestnej kultúry je mestský vlastivedný dom. V letnom polroku časť kultúrneho života sa sústreďuje do areálu vodného mlyna.

Neoddeliteľnou súčasťou kultúry mesta sú aktivity základnej umeleckej školy, ktorá prezentuje a rozvíja kultúrny prejav mládeže mesta a ich učiteľov, vyvíja aktivity v organizovaní rôznych celoregionálne významných aktivít.

V kultúrnom živote mesta vďaka rozvinutej sieti neziskových organizácií v meste významnú úlohu majú aj mnohé organizácie tretieho sektora. V riešenom území pôsobí viac

kultúrnych organizácií, ktoré vyvíjajú svoje aktivity v najrozličnejších poliach kultúrneho života a ktoré prezentujú nielen tradičný ľudový prejav a tunajšie zvyky, ale taktiež ľudovo-umelecký prejav súčasnosti: Malodunajské rockové divadlo – Kis Duna Menti Rockszínház, Komorný zbor Sv. Štefana, Občianske združenie Kolárovo a okolie, miestna organizácia Maďarského spoločenského a kultúrneho zväzu na Slovensku – CSEMADOK, miestna organizácia Zväzu skautov maďarskej národnosti, Liga maďarských žien – Magyar Asszonyok Ligája (<http://www.asszonyok-ligaja.sk/>), Združenie ochranárov dolného Žitného ostrova Ochránárskeho spolku Vodný mlyn (<http://www.vodnymlyn.sk/>), Spolok priateľov slovenskej kultúry v Kolárove (<http://www.spsk.eu/>), Občianske združenie ALMA ART, Spolok Viktora Palkovicha - Palkovich Viktor Társulat (<http://pvtguta.szm.com/index.html>), Svetový strom, občianske združenie – Világfa Polgári Társulás, Občianske združenie helloGúta (<http://www.helloguta.eu/?lang=sk>), Gútaért Polgári Társulás – Občianske združenie za Gútu atď. V organizovaní kultúrnych programov osobitné postavenie majú oslavy spojené s tradičným folklórom a realizované v areáli vodného mlyna. Folklórny súbor Kikelet – Kikelet néptáncsoport prezentuje miestne a regionálne ľudové tradície prostredníctvom spevu a tanca na rôznych vystúpeniach, festivaloch.

Záujmové krúžky pôsobiace v oblasti kultúry pri školách a školských zariadeniach: Tanečný súbor SZÁZSZORSZÉP – SEDMOKRÁSKY, Ľudový tanečný súbor TÁTIKA, Bábkový divadelný súbor MAZSOLA (ZŠ F. Rákócziho II. s VJM - II. Rákóczi Ferenc Alapiskola); Tanečná skupina: Rytmus, Tanečná skupina: Margaréta, Spevokol (ZŠ M. Korvína s VJM - Corvin Mátyás Alapiskola); tanečný krúžok (ZŠ J. A. Komenského) atď.

Významným prvkom kultúrneho života mesta je mestská televízia – Gúta TV, s. r. o. (vysiela od roku 2005), príjem je zabezpečený cez miestne televízne káblové rozvody a cez internet (<http://www.gutatv.sk/>).

Na území mesta Kolárovo funguje aj Mestský rozhlas. Rozhlasová ústredňa je umiestnená v budove Mestského úradu (MsÚ) v Kolárove. Poslaním mestského rozhlasu je zabezpečenie informovanosti obyvateľov mesta – najmä tých, ktorí nemajú zavedenú káblovú televíziu a nemajú možnosť získať informácie prostredníctvom vysielania Gúta TV s.r.o.

Mesto Kolárovo má kvalitnú webstránku, zabezpečujúcu dobré šírenie informácií pre záujemcov o dianie v meste: <https://www.kolarovo.sk/>.

*V strednodobom časovom horizonte mesto Kolárovo pokračuje v budovaní otvorenej samosprávy: rozšírením okruhu komunikačných prostriedkov vytvorí nové základy udržiavania kontaktu s obyvateľstvom, zabezpečíme pravidelné informovanie o rozhodnutiach mesta, udalostiach a rozvojových aktivitách.*

*V strednodobom časovom horizonte je potrebné realizovať reštaurovanie a obnovu miestnych kultúrnych a sakrálnych pamiatok, a tak zabezpečiť ich zachovanie pre ďalšie generácie a pripomenutie histórie.*

*V strednodobom časovom horizonte je potrebné obnoviť a modernizovať budovu mestského kultúrneho strediska, rekonštrukciu domu ľudových tradícií, ako aj naďalej podporiť kultúrne a folklórne skupiny, kultúrne iniciatívy v meste Kolárovo.*

## Šport

Šport má pre rozvoj spoločnosti kľúčový význam, športovanie prispieva k rozvoju osobnosti, rozvíja fyzické a duševné zdravie, vôľové vlastnosti a charakter človeka.

V zmysle zákona č. 369/1990 Zb. o obecnom zriadení v znení neskorších zmien a doplnkov obec vykonáva okrem iného výstavbu, údržbu a správu športových zariadení, utvára a chráni zdravé podmienky a zdravý spôsob života, podmienky pre telesnú kultúru a šport.

Mesto podľa § 64 zákona NR SR č. 440/2015 Z. z. o športe vypracúva koncepciu rozvoja športu podľa vlastných podmienok, podporuje výstavbu, modernizáciu, rekonštrukciu a prevádzkovanie športovej infraštruktúry v spolupráci so športovými organizáciami. Zabezpečuje využívanie športovej infraštruktúry v základných školách, ktorých je zriaďovateľom a tiež infraštruktúry vo vlastníctve alebo správe mesta na šport pre všetkých so zameraním na mládež najviac za náklady s tým spojené.

Bohatý športový život mesta Kolárovo odzrkadľujú aktívne a úspešne fungujúce športové kluby – športovci a športové tímy z Kolárova získali viackrát dobré umiestnenie aj na európskych šampionátoch.

V riešenom území pôsobia rôzne organizácie zastrešujúce organizovanú formu športových aktivít (Športový klub cyklistiky Kolárovo, Stolnotenisový klub Kolárovo, Oddiel džuda pri Športovom klube v Kolárove, Karate klub Taijó Kolárovo, Klub vodnej turistiky, ZO CHPB Kolárovo, Miestny kynologický klub, Hádzanársky klub HŠK-74 Kolárovo atď.). V meste Kolárovo najpopulárnejšími športmi sú futbal (Futbalový klub Kolárovo v sezóne 2015/2016 je IV. lige), hádzaná, džudo, zápasenie, sálová cyklistika, karate, stolný tenis, gut-gym, vodná turistika. Každý športový klub hospodári samostatne, pričom rozpočet jednotlivých športových klubov sa skladá z finančnej podpory mesta Kolárovo, z príspevkov získaných od sponzorov, z rôznych dotácií, zo vstupeniek, z členského príspevku atď. Miestne športové kluby majú veľký význam nielen vo výchove mládeže (každoročne organizujú nábery s ukázkami pre žiakov ZŠ), ale snažia sa zapájať čo najväčší počet obyvateľov do rôznych športových aktivít. Športové kluby na území mesta Kolárova každoročne organizujú aj masovo-športové podujatia, ako "Športový deň mesta Kolárovo" a "Medzinárodný športový deň družobných miest Kolárovo - Kisbér". Koordinátorom pri organizovaní týchto akcií je Športová komisia MsZ. V športovom živote mesta osobitné postavenie majú lukostrelectvo a sálová cyklistika, ktoré v posledných rokoch sa stali obľúbenými športmi v meste.

V meste sa nachádzajú samostatné športové areály a športové areály, ktoré sú súčasťou infraštruktúry základných škôl. Z technických zariadení športového života mesta prvoradý význam majú Futbalový štadión Kálmána Gógha a Športová hala (v strednodobom horizonte je potrebné realizovať rekonštrukciu štadióna a haly). Ostatné športové zariadenia zastupujú fitness štúdiá, viacúčelové športové ihrisko v Centre voľného času, posilňovne, lukostrelecký areál a iné.

V strednodobom časovom horizonte je potrebné zlepšiť podmienky pre všestrannejšie, komplexnejšie a bezpečnejšie využívanie školského telovýchovno-športového areálu, podporiť vznik celoročných otvorených športových plôch, zabezpečiť priestor pre mládež na aktívne využitie voľného času, prispievať k lepšej fyzickej kondícii mládeže, ale i širokej verejnosti.

- V strednodobom časovom horizonte je potrebné:*
- *dokončiť rozostavanú budovu na futbalovom ihrisku,*
  - *postaviť nové detské ihriská aj mimo centra mesta,*
  - *realizovať výstavbu multifunkčných ihrisk,*
  - *rozvíjať športové ihriská a telocvične pri ZŠ,*
  - *vybudovať novú multifunkčnú športovú halu,*
  - *vybudovať novú plaváreň,*
  - *realizovať rekonštrukciu futbalového štadióna K. Gőgha.*

- V strednodobom časovom horizonte mesto Kolárovo zabezpečí*
- *podporu a pomoc mladým talentom,*
  - *podporu činnosti športových spolkov a klubov,*
  - *zavedie študentské štipendium v oblasti športu.*

*V strednodobom časovom horizonte mesto uvažuje aj o výstavbe novej športovej haly.*

### **Mimovládne organizácie**

Mimovládne organizácie (občianske združenia a ďalšie právne formy neziskových združení) sú dôležitou súčasťou občianskej spoločnosti, so svojimi činnosťami prispievajú k výraznému zlepšeniu kvality života. V meste funguje veľa mimovládnych organizácií. V rámci mimovládnych organizácií najpočetnejšie zastúpenie majú občianske združenia (podmienky ich vzniku a ich právne postavenie upravuje zákon č. 83/1990 Zb. o združovaní občanov, v znení neskorších predpisov).

Tab. 58: Zoznam občianskych združení so sídlom v meste Kolárovo k 1.07.2021

Názov organizácie	Sídlo	Činnosti
Základná organizácia OZ PŠaV pri ZŠ F.Rákócziho II. s VJM	Palkovicha 3, 946 03 Kolárovo	• odborárske združenia
Hnutie Si Dôležitý - Fontos Vagy Mozgalom	Radnótiho 2807/46, 946 03 Kolárovo	• maďarské
Dr. Equus	Jazerná 4055/2A, 946 03 Kolárovo	• iné športové, chovateľské, iné zdravotnícke
MotoClub Kolárovo-Gúta	Hlavná 376/31, 946 03 Kolárovo	• camping, caravan, motorizmus
Gútai Jazzbarátok Kőre - Priatelia Jazzu Kolárovo	Októbrové námestie 2672/8, 946 03 Kolárovo	• spev, tanec, hudba
DIAMANT - združenie pre zdravý telesný, duševný a duchovný rozvoj	Mierová 1922/16, 946 03 Kolárovo	• iné združenia
Szeretlek Gúta o.z.	Križna 3994/8, 946 03 Kolárovo	• iné združenia
Združenie milovníkov vtáctva a prírody v Kolárove	Györgya Klapku 2720/2, 946 03 Kolárovo	• vtáky
Športový klub - FOOTBALL ACADEMY - Sport klub	Kostolné nám. 4, 946 03 Kolárovo	• kluby
White Wings Aeroklub	Horný rad 24/19, 946 03 Kolárovo	• iné združenia
Új Egység	Mierová 1829/37, 946 03 Kolárovo	• maďarské
Grund Kolárovo, o. z.	Lipová 2493/20, 946 03 Kolárovo	• dvory, ihriská a pod
A4S - krasojazdkyne na bicykli	Krajná 1788/33, 946 03 Kolárovo	• kluby
NORDIC WALKING GÚTA-KOLÁROVO (NWGK)	Štúrova 4115/7, 946 03 Kolárovo	• turistické
Mestský volejbalový klub Kolárovo, o.z.	Horná 54/36, 946 03 Kolárovo	• kluby
ReDance	Remeselnícka 3816/40A, 946 03 Kolárovo	• ázijské a bojové športové, spev, tanec, hudba
Nádej pre Zoe	Komárňanská 1285/37, 946 03 Kolárovo	• iné zdravotnícke
Liga maďarských žien - Kolárovo	Studená strana 820/22, 946 03 Kolárovo	• maďarské, ženské
Občianske združenie FESTIVAL Meteorit	Banícka 2053/10, 946 03 Kolárovo	• iné umelecké, kultúrne
Moped DIK (združenie majiteľov akcií ZMV a Babetta v Kolárove)	V.Palkovicha 19, P.O.BOX 23, 946 03 Kolárovo	• DIK, CP, akcionári
Hádzanársky Športový Klub - 74 Kolárovo	Školská 1016/6, 946 03 Kolárovo	• Kluby
Klub vodného športu Bermuda	V. Palkovicha 11, 946 03 Kolárovo	• kluby
Malodunajské rockové divadlo - Kis-Duna Menti Rockszínház	MsKS, Kostolné nám. 4, 946 03 Kolárovo	• spev, tanec, hudba, rozvoj obce, regiónu, CR
Mas. Oyama Kyokushin Karate Klub Kolárovo	Obrancov mieru 2/25, 946 03 Kolárovo	• ázijské a bojové športové
"Danko Pistu" občianske združenie	Dolná 1396/79, 946 03 Kolárovo	• rómske
Miestny kynologický klub Kolárovo	Dolná 1372/19, 946 03 Kolárovo	• kynologické
Futbalový klub Kolárovo	Športová 951/16, 946 03 Kolárovo	• kluby
STK Kolárovo	Mostová 475/2, 946 03 Kolárovo	• kluby
Športový klub cyklistiky Kolárovo	Brnenské nám. 15, 946 03 Kolárovo	• kluby
Športový klub - GUT-GYM	MsKS, Kostolné nám. 4, 946 03 Kolárovo	• ŠK
Športový biliardový klub BC Kolárovo	Kost.nám. 15, 946 03 Kolárovo	• Kluby
"Karate klub Taiyo Kolárovo občianske združenie"	CVČ Slniečko, Mostová 2, 946 03 Kolárovo	• ázijské a bojové športové
SCHOLA PRIVATA GUTAIENSIS	Slovenská 52, 946 03 Kolárovo	• ZRPŠ

Kolárovský občiansky klub - Gútai Polgári Klub	I.Madácha 1, 946 03 Kolárovo	<ul style="list-style-type: none"> <li>rozvoj obce, regiónu, CR</li> </ul>
Klub podnikateľov mesta Kolárovo	Rábska 858/63, 946 03 Kolárovo	<ul style="list-style-type: none"> <li>podnikateľské</li> </ul>
"Kolárovo a okolie - Gúta és Vidéke"	Imricha Madácha 2973/1, 946 03 Kolárovo	<ul style="list-style-type: none"> <li>maďarské</li> </ul>
Spolok Vodný mlyn Kolárovo	Dolná 1372/19, 946 03 Kolárovo	<ul style="list-style-type: none"> <li>životné prostredie, iné umelecké, kultúrne, história</li> </ul>
ŠPORTOVÝ KLUB KOLÁROVO, o. z.	Športová 2504/14, 946 03 Kolárovo	<ul style="list-style-type: none"> <li>ŠK</li> </ul>
Spolok priateľov slovenskej kultúry v Kolárove	Mostová 485/26, 946 03 Kolárovo	<ul style="list-style-type: none"> <li>Záľuby, iné umelecké, kultúrne</li> </ul>
Študentská rada Cirkevného 8-ročného gymnázia Panny Márie s vyučovacím jazykom maďarským	Brnenské nám. 15, 946 03 Kolárovo	<ul style="list-style-type: none"> <li>Študentské</li> </ul>
Základná odborová organizácia v spoločnosti SCHOLA PRIVATA GUTAIENSIS,s.r.o. v Kolárove	Slovenská 52, 946 03 Kolárovo	<ul style="list-style-type: none"> <li>odborárske združenia</li> </ul>
ALMA - ART	MsKS, Kostolné nám. 4, 946 03 Kolárovo	<ul style="list-style-type: none"> <li>iné umelecké, kultúrne</li> </ul>
Spolok Viktora Palkovicha	Brnenské nám. 15, 946 03 Kolárovo	<ul style="list-style-type: none"> <li>osobnosti, cirkevné, náboženské</li> </ul>
DART CLUB KOLÁROVO	Železničný rad 932/5, 946 03 Kolárovo	<ul style="list-style-type: none"> <li>kluby</li> </ul>
DeD	Rábska 900/12, 946 03 Kolárovo	<ul style="list-style-type: none"> <li>detské, sociálne, opatrovateľské, ľudské práva</li> </ul>
Klub zimného plávania "Kolárovske mrože"	Dolná 9, 946 03 Kolárovo	<ul style="list-style-type: none"> <li>kluby, záľuby</li> </ul>
Svetový strom občianske združenie - Világfa Polgári Társulás - Kolárovo	Částa 82, 946 03 Kolárovo	<ul style="list-style-type: none"> <li>maďarské</li> </ul>
MILITARY MUSEUM	Horný rad 24/19, 946 03 Kolárovo	<ul style="list-style-type: none"> <li>história</li> </ul>
Materské centrum Mackó kuckó	Mierová 1842/63, 946 03 Kolárovo	<ul style="list-style-type: none"> <li>materské centrá</li> </ul>
Združenie rozvoja a podpory, o.z.	Nová 2746/2, 946 03 Kolárovo	<ul style="list-style-type: none"> <li>iné združenia</li> </ul>
1. Kolárovský Motocyklový kKub	Rábska 2751/2, 946 03 Kolárovo	<ul style="list-style-type: none"> <li>camping, caravan, motorizmus</li> </ul>
SALIX	Rábska 2507/14, 946 03 Kolárovo	<ul style="list-style-type: none"> <li>životné prostredie</li> </ul>
Basketball Club Knives Kolárovo	Školská 23/43, 946 03 Kolárovo	<ul style="list-style-type: none"> <li>kluby</li> </ul>
Športový klub Veľký Ostrov	Veľký Ostrov 58, 946 03 Kolárovo	<ul style="list-style-type: none"> <li>kluby</li> </ul>
Kassai Lovasjász Iskola Vermes tőrzs / Kassai škola jazdcov - lukostrelcov Vermes tőrzs	Částa 82, 946 03 Kolárovo	<ul style="list-style-type: none"> <li>ŠK</li> </ul>
Poľovná spoločnosť Kráľka	Kráľka 4, 946 03 Kolárovo	<ul style="list-style-type: none"> <li>Poľovnícke</li> </ul>
GUTA KLUB	Školská 2242/8, 946 03 Kolárovo	<ul style="list-style-type: none"> <li>rozvoj obce, regiónu, CR</li> </ul>
Občianske združenie - DIÉTA	Studená strana 789/94, 946 03 Kolárovo	<ul style="list-style-type: none"> <li>učiteľské, školské, predškolské</li> </ul>
MLYNČEK	Orechová 1573/91, 946 03 Kolárovo	<ul style="list-style-type: none"> <li>ľudové</li> </ul>
Cool Club Slovakia	Sládkovičova 186/30, 946 03 Kolárovo	<ul style="list-style-type: none"> <li>rozvoj obce, regiónu, CR</li> </ul>
"Klub priateľov vážnej hudby v Kolárove"	Kostolné nám. 456/10, 946 03 Kolárovo	<ul style="list-style-type: none"> <li>spev, tanec, hudba</li> </ul>
helloGúta	Školská 23/43, 946 03 Kolárovo	<ul style="list-style-type: none"> <li>rozvoj obce, regiónu, CR</li> </ul>
Basketbalový klub T-REX	Komárňanská 36, 946 03 Kolárovo	<ul style="list-style-type: none"> <li>kluby</li> </ul>
Za naše Kolárovo - A mi Gútánkért	Studená strana 781/103, 946 03 Kolárovo	<ul style="list-style-type: none"> <li>rozvoj obce, regiónu, CR</li> </ul>
Občianske združenie za Gútu - Gútáért Polgári Társulás	Radnótiho 2807/46, 946 03 Kolárovo	<ul style="list-style-type: none"> <li>maďarské, rozvoj obce, regiónu, CR</li> </ul>
Športový strelecký klub X-Shot	Malodunajská 3013/10, 946 03 Kolárovo	<ul style="list-style-type: none"> <li>kluby</li> </ul>
Ostrov detí pri Detskom domove Kolárovo	Rábska 900/12, 946 03 Kolárovo	<ul style="list-style-type: none"> <li>detské</li> </ul>
Contendo MMA	Školská 2743/3, 946 03 Kolárovo	<ul style="list-style-type: none"> <li>ázijské a bojové športové</li> </ul>



Astronomický klub - helloAstro	Agátová 563/32, 946 03 Kolárovo	<ul style="list-style-type: none"> <li>záľuby</li> </ul>
Základná odborová organizácia Nové odbory Detský domov v Kolárovo	DD, Rábska 12, 946 03 Kolárovo	<ul style="list-style-type: none"> <li>odborárske združenia</li> </ul>
Meštiansky život-Szekeres "Mezővárosi életérzés-Szekeres"	Školská 983/35, 946 03 Kolárovo	<ul style="list-style-type: none"> <li>iné združenia</li> </ul>
Športový klub ATLAS	Kostolné nám. 323/11, 946 03 Kolárovo	<ul style="list-style-type: none"> <li>ŠK</li> </ul>
Maratón klub Kolárovo - Maraton klub Gúta	Školská 986/43, 946 03 Kolárovo	<ul style="list-style-type: none"> <li>Kluby</li> </ul>
JUDO KLUB KOLÁROVO, o. z.	Kostolné nám. 2590/1, 946 03 Kolárovo	<ul style="list-style-type: none"> <li>ázijské a bojové športové</li> </ul>
Občianske združenie Kultúra KN	Roľnícka 2160/15, 946 03 Kolárovo	<ul style="list-style-type: none"> <li>ľudové</li> </ul>
Za Spoločnosť Občianské Hnutie - "Köz-Ért Polgári Kör"	Mierová 1829/37, 946 03 Kolárovo	<ul style="list-style-type: none"> <li>iné združenia</li> </ul>
Auto-Moto klub Kolárovo	Podhájska 2758/7, 946 03 Kolárovo	<ul style="list-style-type: none"> <li>camping, caravan, motorizmus</li> </ul>
ZO OZ PŠaV na Slovensku Detský domov	DD, Rábska 12, 946 03 Kolárovo	<ul style="list-style-type: none"> <li>odborárske združenia</li> </ul>
SENIORES	Partizánska 0/15-17, 946 03 Kolárovo	<ul style="list-style-type: none"> <li>postihnutí zdravotne, dôchodcovia, seniori</li> </ul>
Kikelet	Lesná 1976/68, 946 03 Kolárovo	<ul style="list-style-type: none"> <li>materské centrá</li> </ul>
MESESZÉP OZ	Partizánska 1136/13, 946 03 Kolárovo	<ul style="list-style-type: none"> <li>šport, umenie, kultúra, vzdelávanie, výchova, životné prostredie</li> </ul>
Združenie maďarských rodičov na Slovensku Materská škola s vyučovacím jazykom maďarským -Óvoda,Brnenské nám.16,Kolárovo Szlovákiai Magyar Szülők Szövetsége	Brnenské nám. 16, 946 03 Kolárovo	<ul style="list-style-type: none"> <li>maďarské, ZRPŠ, rodičovské</li> </ul>
Združenie maďarských rodičov na Slovensku Základná škola Mateja Korvína s vyučovacím jazykom maďarským-Corvin Mátyás Alapiskola ,Školská 6, Kolárovo Szlovákiai Magyar Szülők Szövetsége	Školská 6, 946 03 Kolárovo	<ul style="list-style-type: none"> <li>maďarské, ZRPŠ</li> <li>rodičovské</li> </ul>
Združenie maďarských rodičov na Slovensku Základná škola Františka Rákócziho II. s vyučovacím jazykom maďarským-II.Rákóczi Ferenc Alapiskola ,V.Palkovicha 3,Kolárovo Szlovákiai Magyar Szülők Szövetsége	V.Palkovichova 3, 946 03 Kolárovo	<ul style="list-style-type: none"> <li>maďarské, ZRPŠ</li> <li>rodičovské</li> </ul>
Združenie maďarských rodičov na Slovensku Špeciálna základná škola - Speciális Alapiskola, Lesná 9, Kolárovo Szlovákiai Magyar Szülők Szövetsége	Lesná 9, 946 03 Kolárovo	<ul style="list-style-type: none"> <li>maďarské, ZRPŠ, rodičovské</li> </ul>
Združenie maďarských rodičov na Slovensku Základná umelecká škola - Művészeti Alapiskola , Kostolné nám.10,Kolárovo Szlovákiai Magyar Szülők Szövetsége	Kostolné námestie 10, 946 03 Kolárovo	<ul style="list-style-type: none"> <li>maďarské, ZRPŠ</li> <li>rodičovské</li> </ul>
Csemadok Základná organizácia Kolárovo	Kostolné námestie 445/32, 946 03 Kolárovo	<ul style="list-style-type: none"> <li>národnosti, kultúra, vzdelávanie, osvetová činnosť</li> </ul>
Slovenský rybársky zväz - Miestna organizácia Kolárovo	Mostová 4, 946 01 Kolárovo	<ul style="list-style-type: none"> <li>zvieratá</li> </ul>
Základná organizácia Jednoty dôchodcov Kolárovo	Školská 14, 946 03 Kolárovo	<ul style="list-style-type: none"> <li>iné</li> </ul>
Slovenský zväz telesne postihnutých, Základná organizácia Kolárovo	Radnótiho 2817/37, 946 03 Kolárovo	<ul style="list-style-type: none"> <li>zdravotníctvo</li> </ul>
74. skautský zbor „Palkovich Viktor“, Kolárovo - 74. sz. Palkovich Viktor cserkészcsapat, Gúta	Haresova 2440/30, 946 03 Kolárovo	<ul style="list-style-type: none"> <li>šport, národnosti</li> </ul>
Základná organizácia chovateľov poštových holubov, Kolárovo	Antona Bernoláka 2876/1, 946 03 Kolárovo	<ul style="list-style-type: none"> <li>zvieratá</li> </ul>
Združenie maďarských rodičov na Slovensku Cirkevná spojená škola Panny Márie - Nagyboldogasszony Egyházi Iskolaközpont, Kolárovo Szlovákiai Magyar Szülők Szövetsége	Brnenské námestie 15, 946 03 Kolárovo	<ul style="list-style-type: none"> <li>maďarské, ZRPŠ</li> <li>rodičovské</li> </ul>
Združenie maďarských rodičov na Slovensku Súkromná stredná odborná škola s vyučovacím jazykom maďarským - Magyar Tannyelvű Magán Szakközépiskola ,Slovenská ulica 52, Kolárovo Szlovákiai Magyar Szülők Szövetsége	Slovenská 52, 946 03 Kolárovo	<ul style="list-style-type: none"> <li>maďarské, ZRPŠ</li> <li>rodičovské</li> </ul>
SRRZ - RZ pri Základnej škole J. A. Komenského	Rábska 2587/14, 946 03 Kolárovo	<ul style="list-style-type: none"> <li>ZRPŠ</li> </ul>
ZO OZ KOVO KROMBERG-SCHUBERT	Priemyselný areál 3206, 946 03 Kolárovo	<ul style="list-style-type: none"> <li>odborárske združenia</li> </ul>

Základná organizácia Kolárovo	Kostolné námestie 32, 946 03 Kolárovo	<ul style="list-style-type: none"> <li>• postihnutí zdravotne</li> </ul>
ZO OZ KOVO KolByt, Kolárovo	Kostolné námestie 32, 946 03 Kolárovo	<ul style="list-style-type: none"> <li>• odborárske združenia</li> </ul>
ZO OZ KOVO GÚTA SERVICE	Premyselná oblasť 2970, 946 03 Kolárovo	<ul style="list-style-type: none"> <li>• odborárske združenia</li> </ul>

Zdroj: Ministerstvo vnútra SR, 2021 <https://ives.minv.sk/rmno/>

#### Ostatné služby

Okrem vyššie uvedených zariadení občianskej vybavenosti v meste sa nachádza jeden cintorín, jeden dom smútku a jeden rímskokatolícky kostol.

*Mesto Kolárovo má dobrú spoluprácu s historickými cirkvami, v ktorej pokračuje naďalej aj v strednodobom časovom horizonte.*

Mesto Kolárovo zabezpečuje aj prevádzku jedného verejného WC.

## A.II Analýza vonkajšieho prostredia

Okres Komárno zahŕňa 41 obcí – z toho 4 mestá (Komárno, Hurbanovo, Kolárovo, Nesvady), ktoré tvoria piliere rozvojového potenciálu okresu. Okres Komárno má rozlohu 1100 km<sup>2</sup> a k 31.12.2020 v okrese žilo 100 992 obyvateľov. Priemerná hustota zaľudnenia bola 92,03 obyv/km<sup>2</sup>. Počtom obyvateľstva sa okres zaraďuje medzi väčšie okresy SR. Hlavné špecifiká obyvateľstva okresu spočívajú v zmiešanej národnostnej štruktúre obyvateľstva, hlavne slovenskej a maďarskej národnosti. Okres je bohatý na kultúrno-historické dedičstvo. Južná hranica okresu Komárno je súčasne i štátnou hranicou s Maďarskom. Okres Komárno na severe a východe susedí s okresom Nové Zámky, na západe s okresmi Dunajská Streda a Šaľa. Mesto Kolárovo je od okresného mesta vzdialené 23 km.

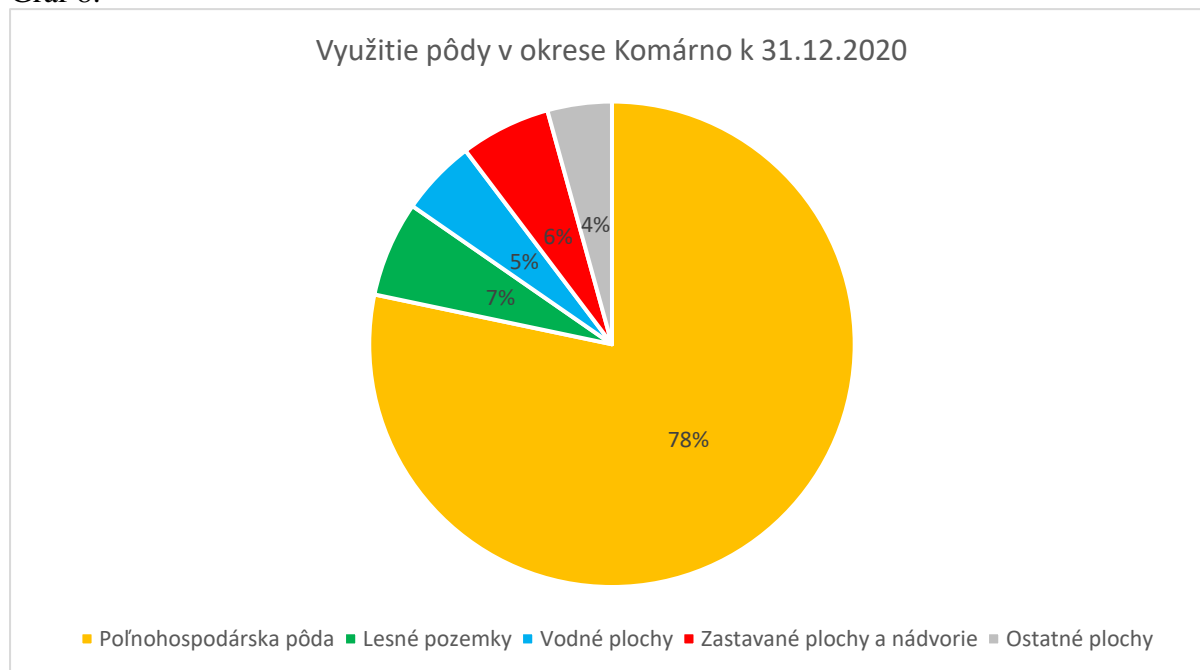
Tab. 59: Hustota obyvateľstva (osoba na kilometer štvorcový) k 31.12.2020

Územie	Hustota obyvateľstva
Slovenská republika	111.33
Nitriansky kraj	106.07
Okres Komárno	92.03

Zdroj: Štatistický úrad SR, 2021

Južná hranica okresu Komárno je súčasne i štátnou hranicou s Maďarskom. Okres Komárno susedí zo severu a východu s okresom Nové Zámky, zo západu s okresmi Dunajská Streda a Šaľa.

Graf 8:



Zdroj: Štatistický úrad SR, 2021

Z hľadiska geomorfologického členenia spadá okres do celkov Podunajská rovina a Podunajská pahorkatina. Hlavnými riekami okresu sú Dunaj, Váh, Nitra a Malý Dunaj. Okres Komárno patrí do teplej klimatickej oblasti, teplotné pomery predstavujú kvalitné

predpoklady pre rozvoj špecifických pestovateľských aktivít (napr. veľkú tradíciu má vinárstvo, zeleninárstvo) a cestovného ruchu. Na území okresu sú podmienky pre pestré spoločenstvá fauny a flóry, z ktorých mnohé sú chránené a reprezentujúce potenciál atraktivity pre cestovný ruch. Z celkovej rozlohy územia okresu tvorí 78 % poľnohospodárska pôda (patrí medzi najúrodnejšie na Slovensku). Stupeň zornenia je 88,1 %.

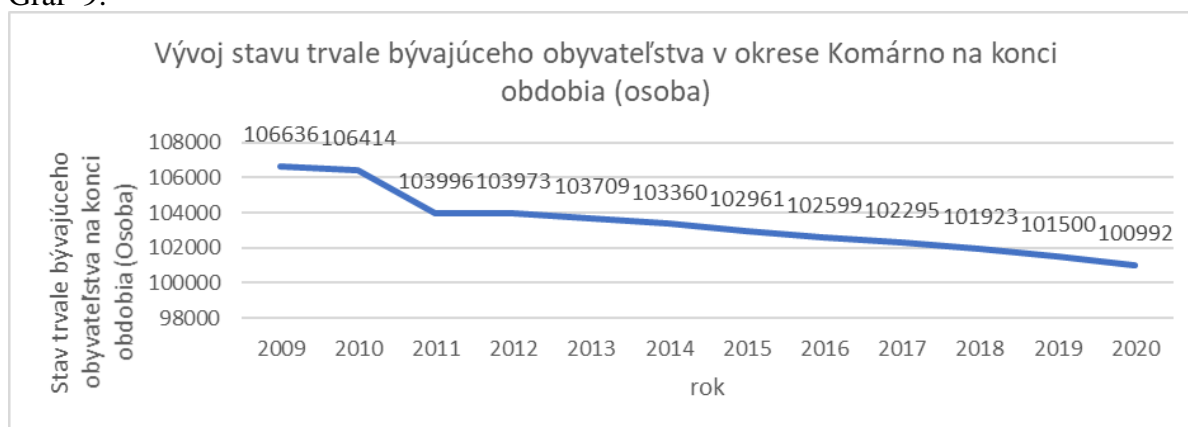
Tab. 60: Štruktúra využitia pôdy v okrese Komárno k 31.12.2020 (v m<sup>2</sup>)

Poľnohospodárska pôda	Lesné pozemky	Vodné plochy	Zastavané plochy a nádvorie	Ostatné plochy	Spolu
861316622	69861917	55602148	66160049	47192672	1100133408

Zdroj: Štatistický úrad SR, 2021

V zhode s celoslovenským trendom v uplynulom desaťročí došlo k výraznému prepadu hodnôt prirodzeného prírastku. V okrese klesá počet trvale bývajúcего obyvateľstva. Populáciu okresu Komárno charakterizuje rýchle starnutie pri celkovom dynamickom poklese počtu obyvateľov a pri poklese podielu detskej populácie. Zvyšuje sa počet a podiel seniorov (aj nároky na sociálne služby pre seniorov). Demografické starnutie okresu je najväčšou sociálnou výzvou pre miestne samosprávy, obce by sa preto mali koncentrovať na to, aby sa pripravili na „nezvratný“ populačný vývoj v podobe rýchleho starnutia. Nový fenomén okresu je odchod mladých kvalifikovaných ľudí z okresu.

Graf 9:



Zdroj: Štatistický úrad SR, 2021

Tab. 61: Index starnutia (percento) na rôznych regionálnych úrovniach k 31.12. v období 2009 – 2020

	2009	2010	2011	2012	2013	2014	2015	2016	2017	2018	2019	2020
Slovenská republika	80.01	81.01	82.96	85.51	88.34	91.17	94.22	96.96	99.43	101.9	104.8	107.34
Nitriansky kraj	98.89	100.23	103.73	106.93	110.42	113.94	118.09	121.57	125.1	128.56	132.35	135.62
Okres Komárno	104.33	105.92	109.54	112.97	116.58	120.14	124.15	128.01	131.54	136.05	141.16	146.04
Okres Nové Zámky	106.82	107.87	111.7	115.19	119.39	123.95	129.12	132.93	136.69	141.03	145.46	149.52

Zdroj: Štatistický úrad SR, 2021

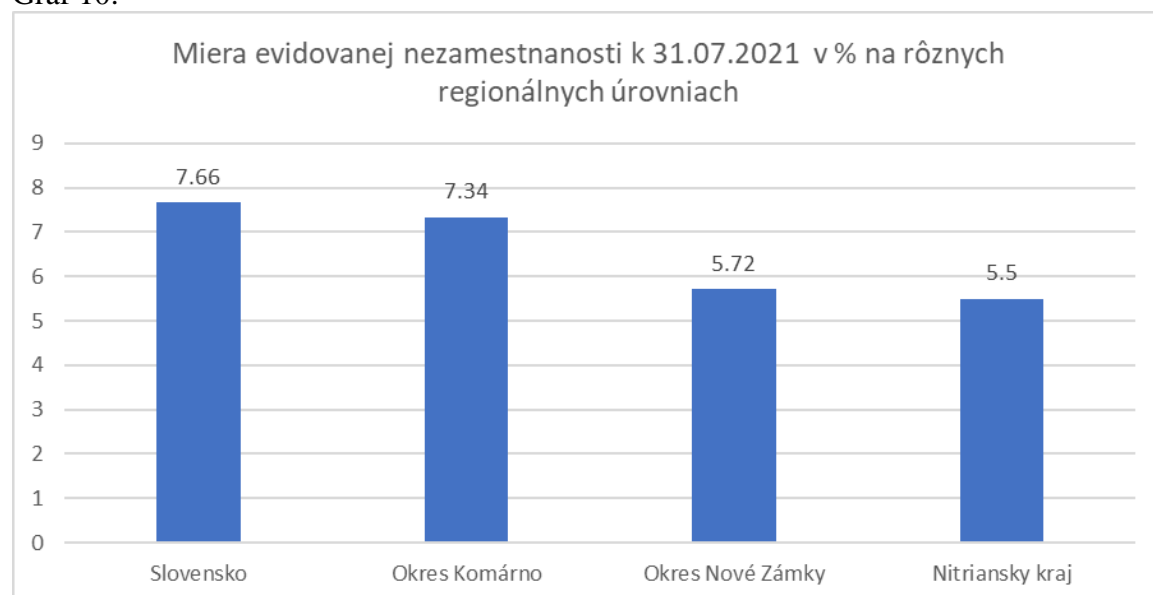
V rámci Nitrianskeho kraja sa okres Komárno zaraďuje medzi okresy s vyššou mierou nezamestnanosti, pričom miera nezamestnanosti je mierne celoslovenským priemerom. Okres dlhodobo zápasí s vysokou mierou evidovanej nezamestnanosti, ktorej príčinu treba hľadať v nedostatku kapitálových zdrojov, nevyhovujúcej demografickej štruktúre, nízkej

kvalifikačnej úrovni obyvateľstva a v nevyhovujúcej dopravnej infraštruktúre regiónu (posledný faktor – zlá dopravná dostupnosť územia môže za to, že neprišli veľké zahraničné investície do okresu v uplynulých desaťročiach). Základnými predpokladmi na rozvoj okresu je štátna podpora vzniku priemyselných parkov/podnikov v okrese, tvorba pracovných miest reflektujúca špecifická disponibilnej pracovnej sily a prispôsobovanie štruktúry a kvalifikácie uchádzačov o zamestnanie požiadavkám trhu práce.

Najviac obyvateľov okresu je zamestnaných v priemysle, veľkoobchode a maloobchode, vzdelávaní a verejnej správe. Poľnohospodárstvo - tradičné odvetvie okresu, má aj v súčasnosti veľký význam. Ekonomickú štruktúru okresu tvoria priemyselné odvetvia: potravinársky, obuvnícky priemysel, strojársky priemysel.

Na základe výšky priemerných miezd patrí okres medzi podpriemerné regióny Slovenska, keďže príjmy tunajších obyvateľov sú pod krajským a celoslovenským priemerom. Vysoká nezamestnanosť a nízke mzdy patria ku kľúčovým problémom, ktoré musí okres riešiť.

Graf 10:



Zdroj: Ústredie práce, sociálnych vecí a rodiny, 2021

Tab. 62: Štruktúra UoZ podľa doby trvania nezamestnanosti na rôznych regionálnych úrovniach k 31. 07. 2021

Územie	UoZ spolu	v tom (v mesiacoch)						viac ako 12 spolu
		menej ako 7			7 - 12			
		spolu	v tom		spolu	v tom		
			do 3	4 - 6		7 - 9	10 - 12	
Komárno	4173	1548	821	727	955	480	475	1670
Nové Zámky	4256	1907	1096	811	1078	572	506	1271
Nitriansky kraj	20560	9170	5196	3974	4836	2558	2278	6554
Slovensko	224386	79521	44996	34525	48196	24697	23499	96669

Zdroj: Ústredie práce, sociálnych vecí a rodiny, 2021

Územie okresu predstavuje značný potenciál pre rozvoj rekreácie a cestovného ruchu. Najvýznamnejším potenciálom územia okresu z hľadiska cestovného ruchu je kombinácia prírodných daností (klímy, zdrojov termálnych vôd, cenných biotopov a reliéfu) a kultúry.

Okres Komárno má predpoklady byť v budúcnosti priťažlivým miestom pre potenciálnych investorov v dôsledku dobrej dopravnej polohy územia (v blízkosti Maďarska a vodnej cesty Dunaj), kvalitnej pracovnej sily. Rovnako podobnú ekonomickú atraktivitu má aj okres Nové Zámky v susedstve. Nedostatkom cestovného ruchu je slabá turistická infraštruktúra, avšak za posledné desaťročie tempo rozvoja tejto infraštruktúry je výrazne rýchlejšie ako v období 2000-2009.

Súčasná výkonnosť ekonomiky okresu je nižšia ako priemer Slovenska (čo naznačuje aj ukazovateľ priemerná mesačná nominálna mzda), avšak potenciál pre rozvoj hospodárstva regiónu je veľký – do roku 2027 sa okres môže stať jedným z najrozvinutejších hospodárskych centier Slovenska.

Nevyhnutným činiteľom pre rozvoj regiónu je prílev zahraničných investícií. Predpokladom úspešnosti je skvalitňovanie spolupráce podnikateľov a samospráv, ich integrácia do všetkých rozvojových oblastí a rozvoj cezhraničnej spolupráce.

Mesto Komárno je dominantným ostrovom priemyslu a služieb v srdci najproduktívnejšieho poľnohospodárskeho regiónu SR. Z pohľadu makroekonomickej štruktúry má rozhodujúce postavenie strojársky, obuvnícky a polygrafický priemysel.

V blízkom meste Nesvady (vo vzdialenosti 11 km) od roku 2019 sa nachádza atraktívne termálne kúpalisko Thermal Nesvady, kde geotermálna voda svojím zložením a vlastnosťami priaznivo pôsobí na ľudský organizmus, hlavne na pohybový aparát, nervový systém, pokožku a na posilnenie imunitného systému. Na termálnom kúpalisku k dispozícii sú aj celoročné bazény.

Mesto Nové Zámky (vo vzdialenosti 18 km od riešeného územia) je svojou lokalitou a dobrou dopravnou polohou atraktívnym miestom pre mnohých investorov, keďže mestom Nové Zámky prechádza cesta I/64 spájajúca hraničný priebeh do Maďarska v Komárne s Nitrou, kde sa napája na rýchlostnú cestu R1.

V rámci regiónu potravinársky priemysel je tradičným priemyselným odvetvím, ktorý využíva surovínové zdroje regionálnej poľnohospodárskej výroby (reprezentujú ho mlyny, pekárne a pivovar v Hurbanove s medzinárodným významom), avšak v súčasnosti svojím významom zaostáva za elektrotechnickým priemyslom, ktorý reprezentujú zahraniční investori (Osram a.s. v Nových Zámkoch s počtom zamestnancov 700-900 - vývoj, výroba, montáž, oprava elektrických zdrojov svetla, žiarenia, svietidiel; Nuritech SK, s.r.o. v Hurbanove - výroba elektrónok, trubíc a elektronických súčiastok, rozhlasových a televíznych prijímačov, prístrojov na záznam a reprodukciu zvuku a obrazu) v novovybudovaných priemyselných areáloch.

Živnostníci zohrávajú dôležitú úlohu v hospodárskom živote a vo vývoji konkurencieschopnosti každého regiónu. Z pohľadu štatistickej klasifikácie ekonomických činností SK NACE pôsobilo najviac fyzických osôb – živnostníkov v stavebníctve, väčšie zastúpenie bolo aj vo veľkoobchode a maloobchode, oprave motorových vozidiel a motocyklov a aj v priemyselnej výrobe.

Najvyšší počet zamestnancov v okrese pracuje v rámci obsluhy strojov a zariadení. Pomerne vysoký podiel majú aj technickí a pedagogickí zamestnanci, prevádzkovi zamestnanci v službách a obchode, remeselní a kvalifikovaní robotníci v príbuzných odboroch. Podnikateľské aktivity malých podnikov a živnostníkov sú v mikroregióne mesta zamerané prevažne na oblasť služieb (obchodná a sprostredkovateľská činnosť, poskytovanie iných služieb pre obyvateľstvo).

Tab. 63: Vývoj počtu podnikov v okresoch Komárno a Nové Zámky v období 2020-2010

	2020	2019	2018	2017	2016	2015	2014	2013	2012	2011	2010
Okres Komárno	5400	5 214	5 040	5 027	5 208	4 870	5 535	5 092	4 303	3 676	3 204
Okres Nové Zámky	5751	5 363	5 015	4 768	4 634	4 112	3 999	3 677	3 128	2 863	2 674

Zdroj: Štatistický úrad SR, 2021

Tab. 64: Vývoj počtu živnostníkov v okresoch Komárno a Nové Zámky v období 2020-2010

	2020	2019	2018	2017	2016	2015	2014	2013	2012	2011	2010
Okres Komárno	6352	6470	5917	6061	6010	5878	6159	6481	6608	6936	7295
Okres Nové Zámky	7530	7744	7155	7448	7431	7204	7680	8001	8173	8323	8667

Zdroj: Štatistický úrad SR, 2021

Širšie väzby okresu a národnostné zloženie obyvateľstva vytvára potenciál pre prepojenie slovenských a maďarských regiónov v rôznych oblastiach od medzikomunálnej spolupráce, cez spoločné stratégie na podporu tvorby pracovných príležitostí, rozvoj vzdelávania, spoločné produkty cestovného ruchu až po deľbu práce v rámci regionálnych a cezhraničných stratégií rozvoja. V regióne mesta sú aktívne až 3 európske zoskupenia územnej spolupráce (EZÚS), ktoré boli zriadené s cieľom uľahčiť cezhraničnú spoluprácu medzi Slovenskom a Maďarskom a zlepšovať koordináciu priestorového plánovania a regionálneho rozvoja:

- Európske zoskupenie územnej spolupráce Ister – Granum (EZÚS Ister-Granum; web: <https://istergranum.eu/sk/> )
- Európske zoskupenie územnej spolupráce Pons Danubii (EZÚS Pons Danubii; web: <https://www.ponsdanubii.eu/> )
- Európske zoskupenie územnej spolupráce Rába – Dunaj – Váh (EZÚS RDV; web: <https://rdvegtc.eu/?lang=sk> ).

V strednodobom horizonte predovšetkým je potrebné zachovať, využívať a rozvíjať kvalitné životné prostredie a špecifické klimatické podmienky a prírodné zdroje. Dôležitou výzvou je aj posilnenie pripojenia okresu do hlavných rozvojových oblastí Slovenska a susedných štátov, rozvoj regionálnej sociálnej, technickej a dopravnej infraštruktúry, ako aj infraštruktúry cestovného ruchu. Pre udržateľný rozvoj regiónu mesta je potrebné držať sa niekoľkých zásad:

- ✓ zvyšovanie tvorby pridanej hodnoty v regióne,
- ✓ podpora synergie rôznych zdrojov intervencií vrátane efektívneho a koordinovaného využitia kombinácie súkromných a verejných finančných zdrojov, ako aj využitie inovatívnych riešení založených na koordinácii opatrení integrujúcich ekonomickú, sociálnu a environmentálnu kvalitu rozvoja, cezhraničné a zahraničné skúsenosti,
- ✓ skvalitnenie environmentálnej infraštruktúry a realizácia adaptačných opatrení na posilnenie odolnosti a zníženie zraniteľnosti na zmenu klímy.

Potrebné sú aj investície pre zlepšenie dostupnosti okresu, a tým zvýšenie atraktivity pre investorov a aj návštevníkov. V súčasnosti je veľmi atraktívnou oblasťou rozvoja infraštruktúry výstavba cyklotrás a cyklociest v rámci okresu s napojením na susedné okresy a na prihraničné oblasti Maďarska.



## Mesto vo vybraných strategických dokumentoch

*Podľa Konceptie územného rozvoja Slovenska 2001 (KURS 2001) mesto Kolárovo má výhodnú strategickú polohu: je súčasťou bratislavsko-trnavsko-nitrianska aglomerácie. Mesto Kolárovo leží v priestore novozámocko-komárňanského ťažiska osídlenia, ktoré je ťažisko osídlenia druhej úrovne.*

Mesto Kolárovo je podľa schválenej „Konceptie územného rozvoja Slovenska - KURS 2001“ v oblasti rozvoja sídelnej štruktúry osídlenia Nitrianskeho kraja podporované ako rozvojové centrum tretej skupiny. Jeho záujmovým územím sú okolité obce v severozápadnej časti okresu Komárno.

Konceptia územného rozvoja Slovenska 2001 (KURS 2001) vyhodnotila jednotlivé obce ako terciárne centrá, t. j. centrá na základe ich terciárnej obslužnosti (úrovne vybavenosti vybranou vyššou občianskou vybavenosťou), resp. predpokladov vytvorenia kvartérnej obslužnosti. Na základe vyhodnotenia jednotlivých skupín zariadení občianskej vybavenosti bolo na národnej úrovni vytvorených päť skupín obcí, ktoré naznačujú úroveň obsluhy ako pre vlastné mesto, tak pre jeho zázemie. Prvé tri skupiny sú členené na dve podskupiny.

Na základe zastúpenia vybraných druhov zariadení sociálnej infraštruktúry je mesto Nové Zámky v zmysle Konceptie územného rozvoja Slovenska 2001 (– záväzná časť v znení KURS 2011 – zmeny a doplnky č. 1 KURS 2001) zaradené do miest/centier prvej skupiny a druhej podskupiny. Mesto Komárno zaradené do miest/centier druhej skupiny, ktoré tvoria jej prvú podskupinu.

Rozvojové osi sú súčasťou vyváženej hierarchizovanej sídelnej štruktúry. Podporujú sídelné väzby medzi obcami a rovnovážny sídelný rozvoj vrátane rozvoja vidieka. Vytvárajú podmienky pre dostupnosť k infraštruktúram, zachovanie a rozvoj prírodného a kultúrneho dedičstva a zabezpečujú požiadavky, ktoré sú na sídelnú štruktúru kladené z hľadiska ekonomických, sociálnych a environmentálnych súvislostí. Rozvojové osi tak efektívne plnia požiadavky trvalej udržateľnosti a vytvárania zdravého a environmentálne vhodného obytného i pracovného prostredia.

Konceptia územného rozvoja Slovenska 2001 stanovuje tri stupne rozvojových osí, ktoré vychádzajú z nasledovných kritérií:

- *rozvojová os prvého stupňa* – prepája centrá osídlenia prvej skupiny a ťažiská osídlenia prvej úrovne v štáte a porovnateľné centrá mimo hraníc krajiny, pričom zahŕňa minimálne jednu cestnú komunikáciu a jednu železnicu rýchlostného typu,
- *rozvojová os druhého stupňa* – prepája centrá osídlenia druhej skupiny a ťažiská osídlenia druhej úrovne s centrami osídlenia prvej skupiny a ťažiskami osídlenia prvej úrovne, resp. prepája centrá osídlenia druhej skupiny a ťažiská osídlenia druhej úrovne medzi sebou, pričom zahŕňa minimálne jednu cestnú komunikáciu a jednu železnicu nadregionálneho významu alebo jednu rýchlostnú cestu,
- *rozvojová os tretieho stupňa* – prepája stredné centrá a ťažiská osídlenia tretej úrovne navzájom, ako aj ostatné vyhodnocované centrá osídlenia s ostatnými centrami osídlenia druhej skupiny.

Konceptia územného rozvoja Slovenska 2001 odporúča sa na riešenom území prednostne podporovať územný rozvoj v smere rozvojových osí druhého stupňa.

Podľa strategického dokumentu KURS 2001 (Konceptia územného rozvoja Slovenska 2001) mesto Kolárovo sa nachádza v blízkosti rozvojových osí:

- žitnoostrovno-dunajská rozvojová os: Bratislava – Dunajská Streda – Komárno – Štúrovo (os druhého stupňa)
- ponitrianska rozvojová os: Trenčín – Bánovce nad Bebravou – Topoľčany – Nitra – Nové Zámky – Komárno (os druhého stupňa),
- južnoslovenská rozvojová os: Dunajská Streda – Nové Zámky – Želiezovce – Šahy – Veľký Krtíš – Lučenec (v úsekoch Dunajská Streda – Nové Zámky, Želiezovce – Dudince ako komunikačno-sídelnú os) (os druhého stupňa).

Ďalší vývoj sídelnej štruktúry záujmového územia je potrebné vnímať v nových súvislostiach. Tieto nespočívajú len v zmenených politických a hospodárskych podmienkach Slovenska, ale predovšetkým v súvislostiach a podmienkach tzv. postindustriálnej etapy vývoja spoločnosti. Podstatou tejto etapy vývoja spoločnosti je jej transformácia zo spoločnosti „industriálnej“ na spoločnosť „informačnú“, pre ktorú je determinantom rozvoja transformácia z produkcie hmotných statkov na produkciu duchovných hodnôt. Súčasne s tým sa očakáva v súlade s charakterom postindustriálneho vývoja ďalší rozvoj primárneho a sekundárneho sektora, ktorého ďalší rozvoj tkvie v ekologizácii výroby, spôsobe spracovania a využívania ich produktov.

Pri ďalšom rozvoji mesta i jeho mikropriestoru sa žiada akceptovať charakteristické znaky vývoja vidieckeho osídlenia a kultúrnej krajiny, a to pri rozvoji sídiel a pri lokalizovaní výrobných a technických diel v krajine, stavieb a areálov, trás dopravy a technickej infraštruktúry a hospodárskej činnosti. To znamená:

- pri novej výstavbe akceptovať a nadväzovať na historicky utvorenú štruktúru osídlenia s cieľom dosiahnuť ich vzájomnú funkčnú a priestorovú previazanosť pri zachovaní identity, špecifičnosti a pod. pôvodného osídlenia,
- rešpektovať kultúrno-historické urbanistické celky a architektonické objekty až areály v širšom zábere než požaduje ochrana pamiatok, tzn. podchytením aj ďalších hodnôt prostredia s cieľom zabezpečiť pre potrebnú ochranu,
- rešpektovať potenciál kultúrnych, historických, spoločenských, technických, hospodárskych a ďalších hodnôt charakterizujúcich prostredie, a to v polohe hmotnej aj nehmotnej a vytvárať pre ne vhodné prostredie.

#### *Združenia obcí*

Podľa zákona č. 369/1990 Zb. o obecnom zriadení, v znení neskorších predpisov, obec má právo združovať sa s inými obcami v záujme dosiahnutia spoločného prospechu. V praxi najčastejším predmetom činnosti združenia obcí sú oblasti: sociálne veci, starostlivosť o životné prostredie, miestna doprava, školstvo, kultúra a miestny cestovný ruch. Svojou činnosťou združenie obcí napomáha využiť svoj prirodzený potenciál na dosiahnutie hospodárskeho, kultúrneho a sociálneho rozvoja územia, spoločne vytvárať podmienky na plnenie úloh obcí.

Mesto Kolárovo aktívne spolupracuje s okolitými obcami z okresu Komárno, ale aj so vzdialenejšími obcami z iných okresov SR, resp. mestami z Európy.

#### Partnerstvá a regionálne aktivity mesta, členstvo v združeniach (k 1.11.2021):

1. ZMOS – Združenie miest a obcí Slovenska

2. ZPOZ – Združenie pre občianske náležitosti
3. ZMOŽO – Združenie miest a obcí Žitného ostrova
4. ZODŽO – Združenie obcí Dolného Žitného ostrova
5. ZHK – Združenie hlavných kontrolórov
6. ZNMsP – Združenie náčelníkov mestskej polície
7. ÚMS – Únia miest Slovenska
8. EGTC Pons Danubii
9. Slovenský zväz turistiky a agroturistiky
10. MAS Dolný Žitný ostrov
11. Clima alliance

Mesto Kolárovo je zapojené do prístupu LEADER cez Miestnu akčnú skupinu Združenie Dolný Žitný ostrov (prístup LEADER je spôsob podpory vidieckych oblastí cestou integrovaného rozvoja vidieka – podpory rozvoja jeho vnútorného potenciálu s dôrazom na zachovanie identity a regionálnych špecifik a využitím jeho vnútornej organizácie). Cieľom mesta v rámci prístupu LEADER je zvýšiť kvalitu života miestnych obyvateľov prostredníctvom využívania miestneho a regionálneho rozvojového potenciálu. Miestna akčná skupina Združenie Dolný Žitný ostrov vytvorila svoju Stratégiu CLLD na obdobie 2018-2023<sup>9</sup>, v ktorej strategický cieľ je definovaný nasledovne: *„Do roku 2023 prispieť k zvyšovaniu konkurencieschopnosti a dosiahnutiu vyváženého rozvoja územia MAS ZDŽO vrátane vytvárania udržateľných pracovných miest, zvyšovania atraktivity a spolupráce v území a zabezpečenia podmienok pre znižovanie sociálneho vylúčenia obyvateľov.“* Rozloha územia Miestnej akčnej skupiny Združenie Dolný Žitný ostrov je 845,14 km<sup>2</sup>, kým počet obyvateľov je 82 764 (hustota a obyvateľstva: 97,93 obyv./km<sup>2</sup>). Vízia Miestnej akčnej skupiny Združenia Dolný Žitný ostrov: *„Územie Miestnej akčnej skupiny Združenie Dolný Žitný ostrov je atraktívne a konkurencieschopné územie, ktoré poskytuje dostatočné možnosti pre pracovné uplatnenie a dôstojný zárobok za svoju prácu v sociálnej, zelenej a striebornej miestnej ekonomike, má vybudované siete a infraštruktúru integrujúcu znevýhodnené skupiny obyvateľstva, ponúka zmysluplné využívanie voľného času, uchováva si svoj vidiecky charakter pri využití endogénnych zdrojov pre svoj trvalo udržateľný rozvoj. V záujme využívania miestneho hospodárskeho potenciálu konzumujú obyvatelia miestne potraviny a spolupracujú aj v oblasti vidieckeho cestovného ruchu, so zvláštnym dôrazom na prezentáciu regionálnych hodnôt.“*

V posledných rokoch sa aktívne zapojilo do spolupráce s aktérmi regionálneho rozvoja zo zahraničia.

Spoločný vstup Slovenska a Maďarska do EÚ vyvolal otváranie a priechodnosť spoločnej štátnej hranice týchto dvoch krajín, a tým aj vznik nových priestorových väzieb. V nových geopolitických podmienkach rozvoj mesta (i jeho mikropriestoru) ovplyvňuje stále silnejšie aj maďarské mesto Komárom (20 tisíc obyvateľov) a jeho zázemie (časť pracovnej sily mesta pracuje v susednom Maďarsku). Táto pohraničná poloha spolu s dobrými prírodnými a klimatickými podmienkami vytvárajú perspektívne predpoklady ďalšieho rozvoja mesta. Za uplynulé roky v meste Kolárovo boli realizované významné projekty cezhraničnej spolupráce, napr. CULTPLAY - Vytvorenie interaktívnych tematických parkov,

<sup>9</sup> Stratégia integruje aktivity podporovateľné z EFRR aj EFRV tak, aby sa vzájomne dopĺňali a tak, aby jej realizácia v podunajskom regióne vo veľkej miere prispela k napĺňaniu cieľov Stratégie EUROPA 2020 na území takmer celého okresu Komárno

inovatívne použitie kultúrneho dedičstva<sup>10</sup> (web projektu: <https://www.cultplay.eu/sk/cultplay-projekt>), KOMBIBike komunitný systém požičiavania bicyklov<sup>11</sup> (web projektu: <https://kombibike.eu/sk>).

Mesto Kolárovo je členom EGTC Pons Danubii (EGTC - European Grouping of Territorial Cooperation – Európske zoskupenie územnej spolupráce; sídlo: Námestie generála Klapku 1, 945 01 Komárno; webstránka: <https://www.ponsdanubii.eu/sk>), ktoré bolo oficiálne zaregistrované 15. decembra 2010. Cezhraničné zoskupenie je v poradí 15. zaregistrovaným EGTC v rámci Európskej únie a jeho cieľom je odstraňovanie diskriminácie v záujme toho, aby miestne subjekty mali rovnaké možnosti na oboch stranách hraníc. Ďalším cieľom EGTC Pons Danubii je umožniť, podporiť a posilniť hospodársku a spoločenskú súdržnosť cestou realizácie programov územnej spolupráce v spoločnom financovaní zo zdrojov Európskej únie a využívaním právnej subjektivity zoskupenia. Členovia nášho zoskupenia EGTC Pons Danubii: Komárno, Kolárovo a Hurbanovo zo Slovenska a Komárom, Tata, Kisbér a Oroszlány z Maďarska. V rámci projektu EGTC Pons Danubii bola realizovaná aj výstavba cyklotrasy spájajúca Komárno od Mŕtveho ramena Váhu s Kolárovom (má dĺžku 17,324 km) v roku 2014, čím bolo umožnené napojenie sa na medzinárodnú cyklotrasu EUROVELO 6.

Mesto Kolárovo je súčasťou euroregionálneho združenia Regionálne združenie Váh – Dunaj – Ipeľ (sídllo: Ďatelinová 315, 946 39 Iža; webstránka: <http://vahdunajipele.eu/>). Euroregión Váh-Dunaj-Ipeľ. Euroregión Váh-Dunaj-Ipeľ vznikol v obci Neszmély (v Maďarsku) 3. júla 1999, kedy zástupcovia samospráv žúp Komárom-Esztergom a Pest a prednosta Krajského úradu v Nitre podpísaním zmluvy o spolupráci vyjadrili presvedčenie, že upevnenie a rozšírenie obojstrannej spolupráce nitrianskeho regiónu so župami Komárom-Esztergom a Pest je predpokladom pre obojstranne prospešný ekonomický, sociálny i kultúrny rozvoj dotknutých území. Reprezentantom euroregiónu na Slovensku je Regionálne združenie Váh-Dunaj-Ipeľ (RVDI). Cieľom RVDI v rámci Euroregiónu Váh-Dunaj-Ipeľ je spolupracovať na:

- zvýšení príťažlivosti regiónu,
- zosúladení rozvoja v oblasti hospodárstva a cudzineckého ruchu,
- rozvíjaní vzťahov v oblasti školstva a vedy,
- zosúladení územného rozvoja,
- spolupráci v oblasti ochrany prírody, životného prostredia a vodných zdrojov, odvrátenia živelných pohrôm,
- zosúladení rozvoja dopravy,
- spolupráci v humanitárnej a sociálnej oblasti,
- zachovaní spoločného kultúrneho dedičstva,

---

<sup>10</sup> Projekt bol realizovaný v rámci Programu cezhraničnej spolupráce Interreg V-A Slovenská republika – Maďarsko. Cieľom projektu bolo zvýšenie atraktivity pohraničnej oblasti formou vytvorenia nových, integrovaných turistických oblastí s vlastnými produktmi a značkami vybudovanými na spoločnej histórii partnerských miest tak, aby prezentovali významné kultúrne dedičstvo inej zapojenej obce. Projekt posilnil cezhraničnú spoluprácu s cieľom ochrany prírodného a kultúrneho dedičstva, predstaviť návštevníkom tematických parkov v zapojených obciach atrakcie z partnerských obcí. Vďaka tradičným kultúrno-spoločenským podujatiam a spoločným seminárom projektových partnerov vzrástol počet návštevníkov zo susedných regiónov, čo posilnil rozvoj turizmu u všetkých zapojených partnerov.

<sup>11</sup> Projekt bol realizovaný v rámci Programu cezhraničnej spolupráce Interreg V-A Slovenská republika – Maďarsko. Do projektu KOMBIBike sa zapojilo 9 miest na oboch stranách Dunaja. Kým zo Slovenska sú to Komárno, Hurbanovo, Nové Zámky, Kolárovo a Nesvady, tak z Maďarska Komárom, Tata, Kisbér a Oroszlány. Ide o najväčší medzištátny bikesharing v EÚ.

- dosiahnutí úspešnej účasti vo finančných programoch spoločenstva EÚ,
- vytvorenie podmienok výmeny informácií a zabezpečení ich toku,
- vypracovaní návrhov, odporúčaní a koordinácií spoločných projektov a programov.

Mesto Kolárovo má dve družobné mestá: Mezőberény a Kisbér (obidve mestá sú z Maďarska).

### STEEP analýza (analýza externého prostredia)

STEEP analýza pomôže získať obraz o sociálnom, technologickom, ekonomickom, ekologickom, politickom a hodnotovom prostredí, ktoré vplyvajú na rozvoj mesta.

Sociálne	Technologické	Ekonomické	Ekologické	Politické	Hodnoty
Rast počtu obyvateľstva, starnutie, rastúci záujem o sociálne služby	Úroveň technológie poskytovateľa	Nové trhy a nové príležitosti v oblasti priemyslu a služieb (napr. cestovný ruch)	Relatívne dobrý stav životného prostredia	Politika Vlády SR v hospodárskej, sociálnej a environmentálnej oblasti	Zmena postojov k lokálnemu rozvoju
Zmeny postojov a správania – aktívny tretí sektor	Dostupná technológia a využívaná technológia	-	Možnosti obnovy a tvorby životného prostredia	Štandardy na politickej scéne	Organizačná kultúra
Zmeny správania klientov	Technológia využívaná obyvateľmi, podnikateľmi	Možné finančné zdroje	Politika ŽP	Legislatíva	Tímová spolupráca
Móda	Kontakt s obyvateľmi prostredníctvom technológie	Vplyv daňovej politiky	Podpora tvorby a ochrany ŽP	Zmena vlády ako výsledok volieb	Osobné hodnoty

### A.III Zhodnotenie súčasného stavu územia

#### SWOT analýza potenciálu rozvoja

Analýza rozvojového potenciálu mesta formou SWOT analýzy je spracovaná na základe auditu rozvojových zdrojov mesta a na základe výsledkov dotazníkového prieskumu, vykonaného medzi obyvateľmi mesta. Analýza sa dotýka 4 oblastí: **1.** Poloha, prírodné pomery, životné prostredie **2.** Bytový fond, dopravná a technická infraštruktúra **3.** Ľudské zdroje, trh práce, školstvo, zdravotníctvo, sociálna oblasť, šport, kultúra **4.** Hospodárstvo, ekonomický rozvoj.

#### Poloha, prírodné pomery, životné prostredie

Silné stránky	Slabé stránky
<ul style="list-style-type: none"> <li>• výhodná geografická poloha v urbanistickom trojuholníku Viedeň-Bratislava-Budapešť</li> <li>• dobrá geografická poloha vzhľadom k rozvojovým pólom Bratislava, Budapešť, Nitra, Trnava, Győr</li> <li>• administratívne centrum, sídlo štátnych inštitúcií regionálneho významu</li> <li>• blízkosť štátnej hranice s MR – možnosť cezhraničnej spolupráce</li> <li>• množstvo prírodných lokalít s významnými estetickými a biologickými hodnotami - veľmi priaznivé podmienky pre rozvoj CR</li> <li>• dostatok priestoru na ďalší rozvoj mesta (bývanie, služby, priemysel a sklady)</li> <li>• dobré podmienky pre poľovníctvo, rybárstvo a vodné športy</li> <li>• vysoký potenciál „alternatívnej dopravy“ – pešej a cyklickej</li> <li>• vysoký podiel zelene v meste a okolí</li> <li>• cieľavedomé a systematické riešenie rozvoja mesta</li> <li>• vytvorené podmienky pre triedený zber odpadu</li> <li>• existencia lokálnych strategických dokumentov pre rozvoj mesta</li> </ul>	<ul style="list-style-type: none"> <li>• nevyhovujúca dopravná dostupnosť v smere Z-V s ostatnými regiónmi juhozápadného Slovenska</li> <li>• rozptýlená sídelná štruktúra mesta (nekompaktnosť zastavaného územia)</li> <li>• existencia lokálnych zdrojov znečistenia zložiek živ. prostredia (nelegálne skládky v území atď.)</li> <li>• prítomnosť „starých“ environmentálnych záťaží</li> <li>• nedostatočný informačný systém o stave životného prostredia</li> <li>• nedostatočné využívanie obnoviteľných a druhotných zdrojov energie</li> <li>• nízka napojenosť domácností na verejnú kanalizáciu</li> <li>• nestabilné územie z hľadiska seizmológie</li> <li>• nevyhovujúca kvalita ovzdušia v dôsledku absencie čistiacej techniky pre cestné komunikácie mesta</li> <li>• verejná zeleň a oddychové zóny na viacerých miestach mesta majú nízke kvality</li> </ul>

Príležitosti	Ohrozenia
<ul style="list-style-type: none"> <li>• zlepšenie komunikačného prepojenia mesta smerom na Bratislavu (rých. komunikácia R7), Komárno a Nové Zámky</li> <li>• využitie prírodného potenciálu pre rozvoj cestovného ruchu</li> <li>• využitie alternatívnych zdrojov energie</li> <li>• zvýšenie ekologickej stability územia – uplatnenie princípov trvalo udržateľného rozvoja v ďalšom rozvoji územia</li> <li>• realizovanie projektov zameraných na zlepšenie stavu životného prostredia vo všetkých jeho zložkách (napr. v odpadovom hospodárstve uprednostňovať minimalizáciu odpadov, triedený zber atď.)</li> <li>• využitie podporných programov EU v oblasti ochrany životného prostredia</li> <li>• ďalší rozvoj zberného dvora</li> <li>• rozvoj ekologického poľnohospodárstva a ekologizácia priemyselnej výroby</li> <li>• zvýšený záujem o poľovníctvo, rybárstvo a voľnočasové aktivity v prírode</li> <li>• nákup čistiacej techniky pre cestné komunikácie mesta</li> <li>• revitalizácia verejných priestorov a verejnej zelene</li> <li>• skvalitnenie triedeného zberu odpadu</li> <li>• rekonštrukcia ČOV a rozšírenie verejnej kanalizácie</li> </ul>	<ul style="list-style-type: none"> <li>• stagnácia už nadviazanej lokálnej, ako aj cezhraničnej spolupráce, resp. nenadviažu sa nové partnerské vzťahy</li> <li>• ďalšie znižovanie ekologickej stability krajiny v dôsledku spôsobu obhospodarovania krajiny (vysoko intenzívna poľnohospodárska výroba) a silne znečisťujúcej priem. Výroby</li> <li>• devastácia krajiny divokými skládkami komunálneho odpadu, nezavedenie, resp. zrušenie triedeného zberu odpadu</li> <li>• zhoršenie zdravotného stavu obyvateľstva, zníženie potenciálu priemyselného a poľnohospodárskeho rozvoja krajiny v dôsledku zlej kvality vôd</li> <li>• zníženie biodiverzity - zánik významných lokalít chránených území, rastlín a živočíchov</li> <li>• nízka disciplína pri nakladaní s odpadmi</li> <li>• ohrozenie kvality životného prostredia kumuláciou znečistenia</li> <li>• zhoršenie kvality vôd a ostatných zložiek životného prostredia v dôsledku neekologických hospodárskych aktivít (poľnohospodárskych, priemyselných atď.)</li> <li>• povodňové vody na Váhu a Malom Dunaji</li> </ul>

## Bytový fond, dopravná a technická infraštruktúra

Silné stránky	Slabé stránky
<ul style="list-style-type: none"> <li>• kvalitný bytový fond – značná časť bytov postavená po roku 1965</li> <li>• bytový fond v prevažne súkromnom vlastníctve – lepšia starostlivosť</li> <li>• plánované opatrenia v oblasti bytového fondu smerujúce k energetickým úsporám</li> <li>• dobrá kvantitatívna a kvalitatívna telekomunikačná infraštruktúra</li> <li>• dostatočná ponuka telekomunikačných služieb, televízneho a rozhlasového vysielania a internetu</li> <li>• existencia 2 nabíjajúcich staníc pre elektromobily</li> <li>• existencia bikesharingu KOMBIbike</li> </ul>	<ul style="list-style-type: none"> <li>• existencia rómskej osady</li> <li>• málo možností nájomného bývania</li> <li>• záujem o nízkoštandardné a nízko režijné byty byty (byty by mali získať sociálne slabé rodiny, jednotlivci z mesta)</li> <li>• absencia plôch s komplexnou technickou vybavenosťou pre rozvoj IBV a HBV (rod. domy, bytové domy)</li> <li>• zlý technický stav miestnych komunikácií na mnohých úsekoch v meste</li> <li>• zaťaženosť centrálnych zón mesta intenzívnou cestnou dopravou</li> <li>• absencia vybudovaných cyklotrás v centre mesta</li> <li>• chýbajúce inžinierske siete v odľahlých mestských častiach</li> <li>• nedostatočná kvalita verejného osvetlenia</li> <li>• nízka úroveň verejnej kanalizácie mesta – nevyhovujúca kapacita ČOV</li> <li>• absencia plynofikácie v mnohých domácnostiach</li> <li>• absencia osobnej dopravy v železničnej doprave</li> </ul>
Príležitosti	Ohrozenia
<ul style="list-style-type: none"> <li>• rekonštrukcia panelových domov</li> <li>• rekonštrukcia a obnova bytových a nebytových budov – zvýšenie energetickej efektívnosti bytových a nebytových budov</li> <li>• výstavba nových nájomných bytov</li> <li>• výstavba nízkoštandardných a nízko režijných bytov</li> <li>• výstavba obchvatu mesta na št. ceste II/573</li> <li>• zvýšenie bezpečnosti cestnej premávky výstavbou modernej a kvalitnej dopravnej infraštruktúry mesta (výstavba cyklotrás, rekonštrukcia miestnych komunikácií, chodníkov, cyklochodníkov, parkovísk atď.)</li> <li>• rekonštrukcia a modernizácia verejného osvetlenia</li> <li>• rozšírenie inžinierskych sietí v miestnej časti Kolárovo – Juh pre rozvoj výstavby bytov (IBV a HBV)</li> <li>• rekonštrukcia ČOV a rozšírenie kanalizácie</li> <li>• rozvoj smart riešení na Mestskom úrade</li> <li>• podpora rozvoja smart riešení pre celkový spoločensko-ekonomický rozvoj mesta</li> <li>• výstavba nabíjajúcich staníc pre rozvoj elektromobility</li> </ul>	<ul style="list-style-type: none"> <li>• stagnácia bytovej výstavby – nedostatok zdrojov zo Štátneho bytového fondu</li> <li>• nedostatok financií na rekonštrukciu, resp. rozšírenie inžinierskych sietí</li> <li>• nedostatok financií na skvalitnenie dopravnej infraštruktúry</li> <li>• slabý vplyv mesta na verejných dopravcov</li> <li>• zhoršenie kvality cestnej siete z dôvodu nedostatku financií na jej údržbu</li> <li>• oneskorenie výstavby a rekonštrukcie cestných a železničných tratí</li> <li>• nedostatočná podpora miestnej verejnej hromadnej dopravy</li> </ul>



Ludské zdroje, trh práce, školstvo, zdravotníctvo, sociálna oblasť, šport, kultúra

Silné stránky	Slabé stránky
<ul style="list-style-type: none"> <li>• dostatok pracovnej sily</li> <li>• rozvíjajúce sa inštitúcie na báze partnerstva v oblasti záujmových združení, nadácií a iných organizácií mimovládneho sektora</li> <li>• pestrá štruktúra škôl na území mesta</li> <li>• aktivity školských zariadení (MŠ, ZŠ, ZUŠ, CVC)</li> <li>• poskytovanie sociálnej starostlivosti mestom (kluby a jedálne dôchodcov, opatrovateľská služba)</li> <li>• prítomnosť sociálnych zariadení a služieb</li> <li>• prítomnosť zdravotníckych zariadení a služieb</li> <li>• čiastočne zrekonštruovaná budova zdravotného strediska</li> <li>• záujem väčšiny nezamestnaných nájsť si prácu</li> <li>• potenciál nových zdrojov zamestnanosti v sektore služieb a priemyslu</li> <li>• dobrá spolupráca mestského zastupiteľstva s tretím sektorom, podnikateľmi a ostatnými aktérmi lokálneho života (organizácie, inštitúcie, školské zariadenia atď.)</li> <li>• silný vzťah mesta k oblasti kultúry a kultúrnej identity</li> <li>• bohaté kultúrne dedičstvo</li> <li>• podpora športu a kultúry zo strany samosprávy</li> <li>• MsKS ako organizátor, koordinátor a nositeľ kultúrnych hodnôt</li> <li>• vysoká angažovanosť mesta o spoluprácu s ďalšími mestami v riešení spoločných problémov</li> <li>• dobre fungujúce informovanie obyvateľov mesta o daniach, udalostiach v meste a jeho mikropriestore</li> <li>• vysoká aktivita spolkov, zborov, súborov, záujmových združení a organizácií formujúcich kultúrny život</li> </ul>	<ul style="list-style-type: none"> <li>• vysoká úmrtnosť obyvateľstva</li> <li>• nízka miera natality obyvateľstva</li> <li>• zlý zdravotný stav obyvateľstva</li> <li>• prítomnosť marginalizovanej rómskej komunity - nízka životná a vzdelanostná úroveň Rómov - vysoká nezamestnanosť Rómov</li> <li>• neuplatnenie mladých Rómov na trhu práce, ťažkosti pri vstupe do života, hrozba opätovného stiahnutia komunitou</li> <li>• prehlbovanie sociálnych rozdielov obyvateľstva</li> <li>• vysoký podiel marginálnych skupín</li> <li>• nedostatok pracovných príležitostí pre nekvalifikované pracovné sily</li> <li>• nízka úroveň priemernej mzdy</li> <li>• veľa ľudí žije pod hranicou chudoby</li> <li>• nedostatok finančných prostriedkov na podporu kultúry, športu, školstva, sociálnu oblasť a zdravotníctvo</li> <li>• zastaranosť a nedostatočná vybavenosť zdravotníckych, sociálnych, kultúrnych a športových zariadení</li> <li>• absencia komunitného centra</li> <li>• absencia útulku</li> <li>• absencia zariadenia starostlivosti o deti do troch rokov veku dieťaťa</li> <li>• absencia samostatného oddelenia: Oddelenie sociálnej starostlivosti a bytovej politiky</li> <li>• absencia terénnej sociálnej práce</li> <li>• zlý technický stav predškolských a školských zariadení</li> <li>• nedostatočné množstvo krytých športových areálov</li> <li>• zlý technický stav mestskej športovej haly</li> <li>• zlý technický stav mestského kultúrneho strediska</li> <li>• nevyhovujúci technický a tepelnoenergetický stav viacerých verejných budov, ale aj budov vo vlastníctve mesta</li> <li>• nedostatok priestorov v dome ľudových tradícií</li> </ul>

Príležitosti	Ohrozenia
<ul style="list-style-type: none"> <li>• vytváranie spoločných nástrojov politiky zamestnanosti na regionálnej úrovni v spolupráci s aktérmi trhu práce v Maďarsku</li> <li>• intenzívnejšia spolupráca školského systému a podnikateľskej sféry s cieľom prispôbiť obsah a rozsah vzdelávania požiadavkám trhu práce</li> <li>• prehľbovanie partnerskej spolupráce všetkých subjektov štátnej správy, samosprávy a neziskových organizácií zainteresovaných do aktivít v oblasti sociálnych služieb</li> <li>• skvalitňovanie školského vzdelávania v meste - optimalizácia siete materských a základných škôl</li> <li>• rekonštrukcia športových areálov mesta</li> <li>• výstavba nových športových zariadení (napr. multifunkčnej športovej haly)</li> <li>• rekonštrukcia predškolských a školských zariadení</li> <li>• zlepšenie štandardu školských, sociálnych a zdravotníckych zariadení - rekonštrukcia týchto zariadení</li> <li>• budúce smerovanie politik EU do oblasti rozvoja celoživotného vzdelávania</li> <li>• rozvoj informačných technológií – lepší prístup k informáciám (poradenstvo, vzdelanie, zamestnanie)</li> <li>• vybudovanie komunitného centra</li> <li>• vybudovanie útulku</li> <li>• vybudovanie zariadenia starostlivosti o deti do troch rokov veku dieťaťa</li> <li>• vytvorenie samostatného oddelenia: Oddelenie sociálnej starostlivosti a bytovej politiky</li> <li>• zavedenie terénnej sociálnej práce</li> <li>• finančné prostriedky štátu na rekvalifikáciu nezamestnaných</li> <li>• zlepšenie štandardu školských, sociálnych a zdravotníckych zariadení – rekonštrukcia týchto zariadení</li> <li>• rekonštrukcia MsKS a domu ľudových tradícií</li> </ul>	<ul style="list-style-type: none"> <li>• výrazný pokles pôrodnosti, postupné starnutie obyvateľov</li> <li>• odchod kvalifikovanej pracovnej sily z mesta</li> <li>• zle uskutočnená reforma financovania školstva, zdravotníctva a verejnej správy</li> <li>• zatváranie školských, sociálnych a zdravotníckych zariadení</li> <li>• zníženie kúpyschopnosti občanov v oblasti služieb, vzdelania</li> <li>• rast nezamestnanosti a prehľbovanie problémov trhu práce</li> <li>• odchod mladých a vzdelaných ľudí z mesta z dôvodu chýbajúcich perspektív v Kolárove</li> <li>• pasívne zotrvávanie nezamestnaných v sociálnej sieti</li> <li>• prehľbovanie štrukturálnych rozdielov medzi dopytom a ponukou práce</li> <li>• ďalší rast marginalizácie, vytlačanie čoraz väčšieho počtu ľudí z trhu práce a prehĺbenie sociálnej exklúzie</li> </ul>

## Hospodárstvo, ekonomický rozvoj

Silné stránky	Slabé stránky
<ul style="list-style-type: none"> <li>• spracované aktuálne rozvojové dokumenty mesta</li> <li>• tradícia vysokoprodukčnej poľnohospodárskej výroby</li> <li>• tradícia záhradkárstva</li> <li>• priemyselné tradície v strojárskom a potravinárskom priemysle</li> <li>• tradícia živnostenských remesiel</li> <li>• vysoký počet živnostníkov podnikajúcich v službách</li> <li>• dostatok disponibilných priestorov pre podnikateľské činnosti</li> <li>• dynamický rast služieb v meste</li> <li>• kultúrny, historický, prírodný a ľudský potenciál pre rozvoj turizmu</li> </ul>	<ul style="list-style-type: none"> <li>• veľmi vysoká miera nezamestnanosti</li> <li>• nízka kúpyschopnosť obyvateľstva</li> <li>• roztrieštenosť pozemkového vlastníctva a nedostatočne rozvinutý trh s pôdou</li> <li>• málo diverzifikovaná odvetvová priemyselná štruktúra</li> <li>• nedostatok informácií a motivácie obyvateľstva v oblasti možností podnikania pre začínajúcich podnikateľov</li> <li>• vysoký podiel produkcie s nízkou pridanou hodnotou</li> <li>• nízka úroveň inovácie produktov</li> <li>• nedostatočná propagácia mesta a profilácia mesta ako destinácie cestovného ruchu</li> <li>• nefungujúce partnerstvá v oblasti cestovného ruchu</li> <li>• chýba komplexná ponuka služieb a produktov cestovného ruchu v meste pre rôzne cieľové skupiny návštevníkov</li> <li>• absencia inštitúcií zameraných na podporu malého a stredného podnikania v meste</li> <li>• absencia mestskej predajne miestnych produktov</li> <li>• nedostatok podnikov na spracovanie miestnej a regionálnej poľnohospodárskej produkcie</li> <li>• absencia základnej infraštruktúry pre priemyselný park</li> </ul>

Príležitosti	Ohrozenia
<ul style="list-style-type: none"> <li>• rozvoj odvetví využívajúcich obnoviteľné domáce zdroje</li> <li>• zelený rast – rozvoj environmentálne vhodných technológií</li> <li>• rozvoj spolupráce subjektov hospodárskeho života s partnermi z Maďarska</li> <li>• podpora malého podnikania cez miestne fondy</li> <li>• rozvoj automobilového priemyslu v SR – príležitosť pre subdodávateľov v meste</li> <li>• efektívnejšie využívanie a zhodnotenie majetku mesta</li> <li>• vytvorenie partnerstiev pre rozvoj služieb a cestovného ruchu</li> <li>• vytvorenie pružného a životaschopného informačného systému o možnostiach získavania podpory podnikania</li> <li>• zlepšenie marketingovej stratégie mesta</li> <li>• rozvoj sietí poskytujúcich ekonomické, právne a poradenské služby</li> <li>• využitie potenciálu pre rozvoj vidieckeho turizmu</li> <li>• vybudovanie móla v koryte vodného toku Váh</li> <li>• využívanie štátnych podporných programov a fondov EU podnikateľmi v meste</li> <li>• využitie kultúrneho dedičstva pre formovanie kultúrneho povedomia a rozvoj cestovného ruchu</li> <li>• postupné zvyšovanie kúpnej sily obyvateľstva</li> <li>• realizácia výstavby rýchlostnej komunikácie R7</li> <li>• príchod nových investorov do mesta</li> <li>• vytvorenie priaznivých podmienok na rozvoj hospodárstva a zdravého konkurenčného prostredia</li> </ul>	<ul style="list-style-type: none"> <li>• nekalá hospodárska súťaž</li> <li>• emisie znečisťujúcich látok do ovzdušia, vody, pôdy a horninového prostredia z ekonomických aktivít</li> <li>• nerozvíjanie marketingu územia a úrovne poskytovaných služieb cestovného ruchu</li> <li>• nedostatočná politika štátu v oblasti malého a stredného podnikania – nízka podpora a administratívne bariéry rozvoja malého a stredného podnikania</li> <li>• nízka reálna šanca firiem získať financie z fondov EU</li> <li>• prípadný nezáujem investorov o mesto</li> <li>• oneskorenie výstavby rýchlostnej komunikácie R7: Bratislava-Dunajská Streda-Nové Zámky</li> </ul>

## Kľúčové disparity a hlavné faktory rozvoja

### *Kľúčové disparity*

- Starnúca populácia
- Málo pracovných príležitostí a nízke príjmy obyvateľov
- Vysoká miera nezamestnanosti, nízke mzdy
- Nedostatok priemyselných podnikov vytvárajúcich pracovné miesta
- Nevyužívanie kultúrneho a prírodného potenciálu mesta v oblasti cestovného ruchu pre vytváranie turistických produktov a služieb
- Nízka úroveň kvality verejnej infraštruktúry a služieb
- Nízka kvalita miestnych komunikácií a chodníkov
- Nedostatočne rozvinutá sieť cyklistických chodníkov v meste a jeho regióne
- Nízka kvalita základných a doplnkových služieb CR a vidieckeho turizmu

### *Hlavné faktory rozvoja*

- ✓ Využitie výhodných polohových a prírodných podmienok mesta
- ✓ Bohatý prírodný, kultúrny a historický potenciál pre rozvoj cestovného ruchu
- ✓ Zvýšenie atraktivity územia mesta obnovou centra mesta od Mestského kultúrneho strediska smerom k autobusovej zastávke spolu s krytou tržnicou a rekonštrukciou fontány a sochy Vzplanutie živlov
- ✓ Výstavba nájomných bytov a výmera stavebných pozemkov
- ✓ Nárast počtu nových pracovných príležitostí a zvýšenie príjmov obyvateľstva
- ✓ Skvalitnenie životného prostredia – rozšírenie a revitalizácia verejnej zelene a oddychových zón
- ✓ Zachovanie kultúrno-historického dedičstva
- ✓ Rekonštrukcia verejných budov a zníženie ich energetickej náročnosti - zvýšenie energetickej hospodárnosti budov - rekonštrukcia verejných budov, rekonštrukcia a obnova bytových a nebytových budov
- ✓ Zvýšenie dostupnosti sociálnych služieb – vybudovanie nových zariadení pre inkluzívne sociálne služby – skvalitnenie a rozvoj sociálnych služieb
- ✓ Vytvorenie podmienok pre poskytovanie kvalitnejších verejných služieb
- ✓ Rozvoj ľudských zdrojov a spoločenského života
- ✓ Fondy EÚ a národné zdroje na podporu hospodárskeho rozvoja mesta a podporu podnikateľov
- ✓ Trendy v cestovnom ruchu – zvýšený záujem o vidiecku turistiku, cykloturistiku, vodnú turistiku, agroturistiku
- ✓ Rekonštrukcia miestnych komunikácií, budovanie cyklistických chodníkov, podpora nemotorovej dopravy
- ✓ Skvalitnenie podmienok pre triedenie a recykláciu odpadov, predchádzanie vzniku odpadu
- ✓ Využívanie obnoviteľných zdrojov energie na vykurovanie verejných budov
- ✓ Likvidácia čiernych skládok odpadu
- ✓ Využitie zdrojov z EŠIF na realizáciu investičných a neinvestičných projektov
- ✓ Výstavba rýchlostnej komunikácie R7
- ✓ Zmiernenie tempa zmeny klímy zavádzaním mitigačných opatrení
- ✓ Zelený ekonomický rast – prechod na hospodárstvo: nízko uhlíkové, efektívne využívajúce zdroje, sociálne inkluzívne, zabraňujúce strate biodiverzity a strate ekosystémových služieb
- ✓ SMART riešenia pre zelený rozvoj mesta

## ***B – Strategická časť***

Strategická časť obsahuje stratégiu rozvoja mesta pri zohľadnení jeho vnútorných špecifik a určí hlavné ciele a priority rozvoja mesta pri rešpektovaní princípov regionálnej politiky v záujme dosiahnutia vyváženého udržateľného rozvoja územia.

*Pri spracovaní tohto dokumentu boli plno akceptované najvýznamnejšie rozvojové dokumenty týkajúce sa územia mesta – aktuálne strategické dokumenty na programové obdobie 2021 – 2027 na úrovni Európskej únie, na úrovni Slovenskej republiky, na úrovni Nitrianskeho samosprávneho kraja, napr. Partnerská dohoda Slovenskej republiky na roky 2014-2020, Vízia a stratégia rozvoja Slovenska do roku 2030 - dlhodobá stratégia udržateľného rozvoja Slovenskej republiky – Slovensko 2030, Národná stratégia regionálneho rozvoja SR [schválený uznesením Vlády SR č. 222 zo 14. mája 2014], Konceptcia územného rozvoja Slovenska 2001 [KURS 2001], Stratégia adaptácie Slovenskej republiky na zmenu klímy, Nízkouhlíková stratégiou rozvoja Slovenskej republiky do roku 2030 s výhľadom do roku 2050, Program hospodárskeho rozvoja a sociálneho rozvoja Nitrianskeho samosprávneho kraja 2016 – 2022, Konceptcia rozvoja sociálnych služieb v regióne Nitrianskeho samosprávneho kraja na roky 2018-2023, Územný plán regiónu Nitrianskeho kraja (2012) - Zmeny a doplnky č.1 Územného plánu regiónu Nitrianskeho kraja (2015) - Územný plán regiónu Nitrianskeho kraja (2020), Regionálna inovačná stratégia NSK na roky 2014 – 2020, Stratégia rozvoja cyklotrás a cyklo dopravy v NSK na roky 2016 – 2020, Strategický a marketingový plán rozvoja cestovného ruchu v NSK na roky 2014 – 2020, Konceptcia rozvoja stredného školstva v Nitrianskom samosprávnom kraji na roky 2021 – 2027, Regionálna inovačná stratégia NSK na roky 2021 – 2027, Územný plán mesta Kolárovo, Komunitný plán sociálnych služieb mesta Kolárovo 2018 – 2022 atď.*

*Zákon č. 539/2008 Z.z. o podpore regionálneho rozvoja definuje Program hospodárskeho rozvoja a sociálneho rozvoja obce nasledovne v § 8:*

Program hospodárskeho rozvoja a sociálneho rozvoja obce

- (1) Program hospodárskeho rozvoja a sociálneho rozvoja obce je strednodobý rozvojový dokument, ktorý je vypracovaný v súlade s cieľmi a prioritami ustanovenými v národnej stratégii a zohľadňuje ciele a priority ustanovené v programe hospodárskeho rozvoja a sociálneho rozvoja vyššieho územného celku, na území ktorého sa obec nachádza, a je vypracovaný podľa záväznej časti územnoplánovacej dokumentácie obce.
- (2) Vypracovanie programu hospodárskeho rozvoja a sociálneho rozvoja obce zabezpečuje obec pri uplatnení partnerstva.
- (3) Program hospodárskeho rozvoja a sociálneho rozvoja obce pozostáva z analyticko-strategickej časti a programovej časti.
- (4) Analyticko-strategická časť obsahuje najmä
  - a) súhrnnú geografickú, kultúrno-historickú a sociálno-ekonomickú charakteristiku obce a charakteristiku stavu vybavenosti a obsluhy územia obce,
  - b) hodnotenie a analýzu hospodárskej situácie, sociálnej situácie, environmentálnej situácie a situácie v oblasti kultúry a vybavenosti a obsluhy územia obce,
  - c) analýzu väzieb strategických dokumentov v oblasti regionálneho rozvoja s územím obce,
  - d) určenie rozvojového potenciálu a limitov rozvoja územia obce, definovanie podmienok udržateľného rozvoja obce,

- e) stratégiu rozvoja obce, pri zohľadnení jej vnútorných špecifik, ktorá určí hlavné smery, priority a ciele rozvoja obce,
  - f) analýzu finančných potrieb a možností financovania programu hospodárskeho rozvoja a sociálneho rozvoja obce.
- (5) Programová časť obsahuje najmä
- a) zoznam opatrení a aktivít na zabezpečenie realizácie programu hospodárskeho rozvoja a sociálneho rozvoja obce,
  - b) inštitucionálne zabezpečenie a organizačné zabezpečenie realizácie programu hospodárskeho rozvoja a sociálneho rozvoja obce,
  - c) finančné zabezpečenie jednotlivých opatrení a aktivít, inštitucionálnej a organizačnej stránky realizácie programu hospodárskeho rozvoja a sociálneho rozvoja obce,
  - d) systém monitorovania a hodnotenia plnenia programu hospodárskeho rozvoja a sociálneho rozvoja obce s ustanovením merateľných ukazovateľov,
  - e) časový harmonogram realizácie programu hospodárskeho rozvoja a sociálneho rozvoja obce.
- (6) Aktualizácia programu hospodárskeho rozvoja a sociálneho rozvoja obce sa vypracúva podľa potreby.
- (7) Program hospodárskeho rozvoja a sociálneho rozvoja obce a jeho aktualizáciu schvaľuje obecné zastupiteľstvo.
- (8) Schválenie programu hospodárskeho rozvoja a sociálneho rozvoja obce a príslušnej územnoplánovacej dokumentácie, ak jej spracovanie vyžaduje osobitný predpis, je podmienkou na predloženie žiadosti obce o poskytnutie finančného príspevku zo štátneho rozpočtu a z doplnkových zdrojov podľa § 4 ods. 2.

*Pôsobnosť obcí pri podpore regionálneho rozvoja zákon č. 539/2008 Z.z. o podpore regionálneho rozvoja definuje nasledovne v § 12:*

Obec vo svojej pôsobnosti na účely podpory regionálneho rozvoja

- a) analyzuje a hodnotí úroveň rozvoja svojho územia a jeho častí, zabezpečuje jeho trvalo udržateľný hospodársky rozvoj, sociálny rozvoj a územný rozvoj,
- b) zabezpečuje a koordinuje vypracovanie a realizáciu programu hospodárskeho rozvoja a sociálneho rozvoja obce, pravidelne ho monitoruje a každoročne vyhodnocuje jeho plnenie, zabezpečuje súlad programu hospodárskeho rozvoja a sociálneho rozvoja obce s územnoplánovacou dokumentáciou, ak jej spracovanie vyžaduje osobitný predpis,
- c) spolupracuje s vyšším územným celkom, na území ktorého sa obec nachádza, na príprave a realizácii programu hospodárskeho rozvoja a sociálneho rozvoja vyššieho územného celku a na účely evidencie poskytuje vyššiemu územnému celku program hospodárskeho rozvoja a sociálneho rozvoja obce,
- d) podieľa sa na plnení úloh, ktoré súvisia so zameraním podpory regionálneho rozvoja podľa § 3, v spolupráci s ministerstvom a ostatnými sociálno-ekonomickými partnermi, ktorí sa nachádzajú na území obce,
- e) vytvára podmienky na vznik a rozvoj územnej spolupráce a partnerstiev,
- f) spolupracuje s ďalšími obcami, regiónmi a územnými celkami alebo s orgánmi iných štátov, ktoré plnia funkcie územnej samosprávy,
- g) podporuje rozvoj podnikateľských aktivít potrebných na rozvoj obce.

Pre riešené územie má veľký význam aj cezhraničná spolupráca implementovaná prostredníctvom programov Európskej územnej spolupráce.

Tento programový dokument plne zohľadňuje horizontálne priority, ktoré sú svojím charakterom a vplyvmi prierezových tém všetkých priorít, a budú rešpektované pri každom projekte/skupine projektov operačných programov, bez ohľadu na podporovanú tému alebo územie.

### Územné plánovanie

Územné plánovanie patrí k dôležitým nástrojom rozvoja sídiel. Územnoplánovacia dokumentácia komplexne rieši priestorové usporiadanie a funkčné využívanie územia, zosúladzuje záujmy a činnosti ovplyvňujúce územný rozvoj, životné prostredie a ekologickú stabilitu a ustanovuje regulatívy priestorového usporiadania a funkčného využívania územia.

Obstarávanie územných plánov v súlade s novelami stavebného zákona č. 50/1976 Zb. patrí do kompetencie obcí. Územné plánovanie komplexne rieši funkčné využitie územia, jeho cieľom je vytvárať predpoklady k súladu výstavby a iných činností ovplyvňujúcich rozvoj obce.

Mesto Kolárovo má vypracovaný a schválený Územný plán.

Strategický program a akčný plán Programu hospodárskeho rozvoja a sociálneho rozvoja mesta Kolárovo na roky 2021 – 2027 sú v súlade s globálnym cieľom, strategickými cieľmi a prioritami Programu hospodárskeho a sociálneho rozvoja (PHSR) Nitrianskeho samosprávneho kraja na roky 2016 – 2022.

PHSR Nitrianskeho samosprávneho kraja definuje nasledovnú rozvojovú víziu pre kraj: „*Nitriansky kraj bude rozvíjať diverzifikované hospodárstvo založené na moderných technológiách produkujúcich tovary a služby s vysokou pridanou hodnotou a vytvárať aktívne prostredie pre výskum, vývoj a inovácie. Do roku 2022 chce zvýšiť sociálny a environmentálny štandard života obyvateľov s kvalitnou a dostupnou infraštruktúrou.*“

PHSR Nitrianskeho samosprávneho kraja na roky 2016-2022 definuje 4 strategické ciele:

#### **Strategický cieľ: I. Konkurencieschopná ekonomika**

Strategický cieľ je zameraný na problematiku ekonomiky, výskumu a inovácií, príchod nových zahraničných investícií. Strategický cieľ rieši konkurencieschopnosť poľnohospodárstva, zlepšenie kvality života na vidieku a konkurencieschopnosť cestovného ruchu. Navrhované opatrenia budú prispievať k rastu zamestnanosti, k rozvoju vnútorného potenciálu kraja a k podpore kreatívneho priemyslu. Má stanovené štyri špecifické ciele:

- „*Vytvoriť podmienky pre príchod investícií s vysokou pridanou hodnotou*“.
- „*Vytvoriť stimulujúce prostredie pre inovácie*“.
- „*Podporiť rozvoj multifunkčného poľnohospodárstva a rozvoj vidieka*“.
- „*Zlepšiť podmienky pre rozvoj cestovného ruchu*“.

#### **Strategický cieľ: II. Kvalitné ľudské zdroje**

Strategický cieľ je zameraný na problematiku sociálnej infraštruktúry – školstvo, kultúru, šport, bytový fond a problematiku sociálnych vecí a zdravotníctva. Má stanovené tri špecifické ciele:

- „*Zlepšiť kvalitu zariadení sociálnej infraštruktúry*“.



- „Zabezpečiť súlad vzdelávania s požiadavkami trhu práce“.
- „Zabezpečiť kvalitu a dostupnosť sociálnych služieb a zdravotníckych služieb pre obyvateľov kraja“.

### **Strategický cieľ: III. Zdravé životné prostredie**

Strategický cieľ je zameraný na problematiku ochrany životného prostredia, podporu prispôsobenia sa zmenám klímy a predchádzania a riadenia rizík. Efektívnejšie využívanie energetických zdrojov a prechod na energeticky efektívnejšie nízkouhlíkové hospodárstvo. Má stanovené tri špecifické ciele:

- „Znížiť ohrozenia všetkých zložiek životného prostredia a ochrana pred živelnými pohromami“.
- „Znížiť produkciu odpadov zavedením efektívneho systému triedenia a zhodnocovania“.
- „Zlepšiť energeticky efektívne a nízkouhlíkové hospodárstvo“.

### **Strategický cieľ: IV. Komplexná technická infraštruktúra**

Strategický cieľ je zameraný na problematiku dopravnej infraštruktúry, rýchlostných ciest, ciest I., II. a III. triedy, zlepšenie železničnej siete, rozvoj vodnej dopravy a zlepšenie dopravnej obslužnosti. Cieľom je vytváranie predpokladov na zabezpečenie bezproblémového zásobovania obyvateľov kvalitnou pitnou vodou a efektívna likvidácia odpadových vôd bez negatívnych dopadov na životné prostredie, ako aj zvýšenie kvality komunikačných technológií. Strategický cieľ má stanovené tri špecifické ciele:

- „Skvalitniť regionálnu dopravnú infraštruktúru a jej napojenie na nadregionálne siete a zlepšiť dopravnú dostupnosť“.
- „Zlepšenie zásobovania pitnou vodou a odvádzanie a čistenie komunálnych odpadových vôd“.
- „Zlepšiť dostupnosť a kvalitu informačných a komunikačných technológií v kraji“.

Zámerom tejto kapitoly je identifikácia prioritných rozvojových oblastí mesta a zároveň stanovenie strategických cieľov, priorít a opatrení predstavujúcich rozvojovú stratégiu mesta nadväzujúcu na výsledky komplexného auditu rozvojového potenciálu záujmového územia, na SWOT analýzu a na vyššie uvedené programové dokumenty.

Globálnym cieľom Programu hospodárskeho rozvoja a sociálneho rozvoja mesta Kolárovo je podporiť vyvážený rozvoj v meste prostredníctvom postupného zvyšovania jeho konkurencieschopnosti. Strategickým cieľom mesta je vytvorenie vhodného sociálnoekonomického a trvalo udržateľného prostredia, ktoré bude podporovať vlastné úsilie a výkony obyvateľov pri tvorbe pracovných príležitostí, povedie jednotlivcov k dobrovoľnej zodpovednosti o sociálne slabších a o životné prostredie.

Cieľom rozvojovej stratégie je vybudovať atraktívne mesto pre vlastných obyvateľov ako aj návštevníkov, zlepšiť občiansku a technickú infraštruktúru mesta, zlepšiť súčasný stav životného prostredia, zviditeľniť mesto pre potenciálnych turistov a potenciálnych podnikateľov, a tým aj posilniť miestnu ekonomiku.

Zámerom tejto kapitoly je identifikácia prioritných rozvojových oblastí mesta a zároveň stanovenie strategických cieľov, priorít a opatrení predstavujúcich rozvojovú stratégiu mesta nadväzujúcu na výsledky komplexného auditu rozvojového potenciálu záujmového územia, na SWOT analýzu a na vyššie uvedené programové dokumenty.

Globálnym cieľom Programu hospodárskeho rozvoja a sociálneho rozvoja mesta Kolárovo je podporiť vyvážený rozvoj v meste prostredníctvom postupného zvyšovania jej konkurencieschopnosti. Strategickým cieľom mesta je vytvorenie vhodného sociálnoekonomického a trvalo udržateľného prostredia, ktoré bude podporovať vlastné úsilie a výkony obyvateľov pri tvorbe pracovných príležitostí, povedie jednotlivcov k dobrovoľnej zodpovednosti o sociálne slabších a o životné prostredie.

Cieľom rozvojovej stratégie je vybudovať príťažlivé mesto pre vlastných obyvateľov ako aj návštevníkov, zlepšiť občianska a technickú infraštruktúru mesta, zlepšiť súčasný stav životného prostredia, zviditeľniť mesto pre potenciálnych turistov a potenciálnych podnikateľov, a tým aj posilniť miestnu ekonomiku.

**Vychádzajúc z analýzy existujúceho stavu hospodárskych a sociálnych podmienok v meste boli identifikované nasledovné strategické prioritné rozvojové oblasti mesta:**

- **1. Strategická prioritná rozvojová oblasť - Ľudské zdroje**
- **2. Strategická prioritná rozvojová oblasť - Sociálna oblasť**
- **3. Strategická prioritná rozvojová oblasť - Zdravotníctvo**
- **4. Strategická prioritná rozvojová oblasť - Školstvo**
- **5. Strategická prioritná rozvojová oblasť - Šport**
- **6. Strategická prioritná rozvojová oblasť - Kultúra, história, tradícia**
- **7. Strategická prioritná rozvojová oblasť - Občianska spoločnosť**
- **8. Strategická prioritná rozvojová oblasť - Priemysel a služby**
- **9. Strategická prioritná rozvojová oblasť - Cestovný ruch**
- **10. Strategická prioritná rozvojová oblasť - Pôdohospodárstvo**
- **11. Strategická prioritná rozvojová oblasť - Rozvoj bývania**
- **12. Strategická prioritná rozvojová oblasť - Doprava a technická infraštruktúra**
- **13. Strategická prioritná rozvojová oblasť - Životné prostredie**
- **14. Strategická prioritná rozvojová oblasť - SMART Kolárovo**

*Strategický cieľ v hospodárskej oblasti: Trvalo udržateľný hospodársky rozvoj založený na miestnych zdrojoch. Rozvíjať potenciál cestovného ruchu a vybudovať kvalitnú dopravnú a technickú infraštruktúru.*

*Strategický cieľ v sociálnej oblasti: Kvalitné sociálne služby zabezpečujúce spokojnosť medzi obyvateľmi i návštevníkmi mesta. Zvyšovať kvalitu ľudských zdrojov, podporovať skvalitňovanie občianskej vybavenosti a zabezpečovať pre obyvateľov dôstojné podmienky spoločenského vyžitia.*

*Strategický cieľ v environmentálnej oblasti: Zdravé a kvalitné životné prostredie v meste Kolárovo*

## **Strategická vízia mesta Kolárovo**

Riadiaci výbor a pracovné skupiny - logistickej podpory pre rozvojové oblasti formulovali nasledovnú strategickú víziu mesta:

**„Inkluzívne, zdravé, sociálne, vzdelané, inovatívne, smart a konkurencieschopné mesto v každej strategickej prioritnej rozvojovej oblasti. Mesto Kolárovo bude významným regionálnym centrom vzdelávania, kultúrneho a spoločenského života východného Žitného ostrova, školské inštitúcie v meste budú produkovať kvalitnú pracovnú silu schopnú uplatniť sa na trhu práce v rámci EU. Sociálne a zdravotné služby poskytované v meste budú na vysokej úrovni. Mesto sa intenzívne bude starať o marginalizované skupiny a bude podporovať rovnosť príležitostí. Ľudia sa budú zaujímať o dianie v meste a venovať svoj čas aj skrášľovaniu svojho okolia a mesta. Ekonomika bude založená na rozvoji niekoľkých priemyselných odvetviach umiestnených v priemyselnej zóne mesta a na cestovnom ruchu. Okrem nich bude etablované množstvo malých a stredných podnikov odvetvovo diverzifikovaných, založených na využívaní domácich zdrojov surovín a know-how, najmä v oblasti služieb. Poľnohospodárstvo v riešenom území bude mať udržateľný a multifunkčný charakter. Technická infraštruktúra mesta bude na vysokej úrovni a mesto bude používať aj smart riešenia. Kvalita životného prostredia bude vysoká.“**

*Na dosiahnutie uvedenej strategickej vízie bude potrebné naplniť strategický cieľ rozvoja mesta Kolárovo na roky 2021 – 2027. Strategickým cieľom rozvoja mesta je vytvorenie podmienok na zvyšovanie kvality života obyvateľov i návštevníkov mesta aktívnym prístupom k podpore hospodárskej a sociálnej oblasti pri súčasnom skvalitňovaní životného prostredia mesta.*

Dlhodobé rozvojové zámery mesta sú založené na prirodzených a všeobecne platných princípoch, takže sú apolitické. Tým sa stávajú prijateľnými a rešpektovateľnými aj pre všetky nasledujúce politické reprezentácie vo vedení mesta. Len splnením dlhodobých rozvojových zámerov a strategických cieľov mesta sa môže naplniť vízia mesta.

Hlavné dlhodobé zámery mesta sú:

- trvalo udržateľný, komplexný a smart rozvoj mesta,
- riešenie súčasných a predpokladaných problémov mesta so zreteľom na dlhodobý rozvoj,
- zvýšenie atraktívnosti mesta.

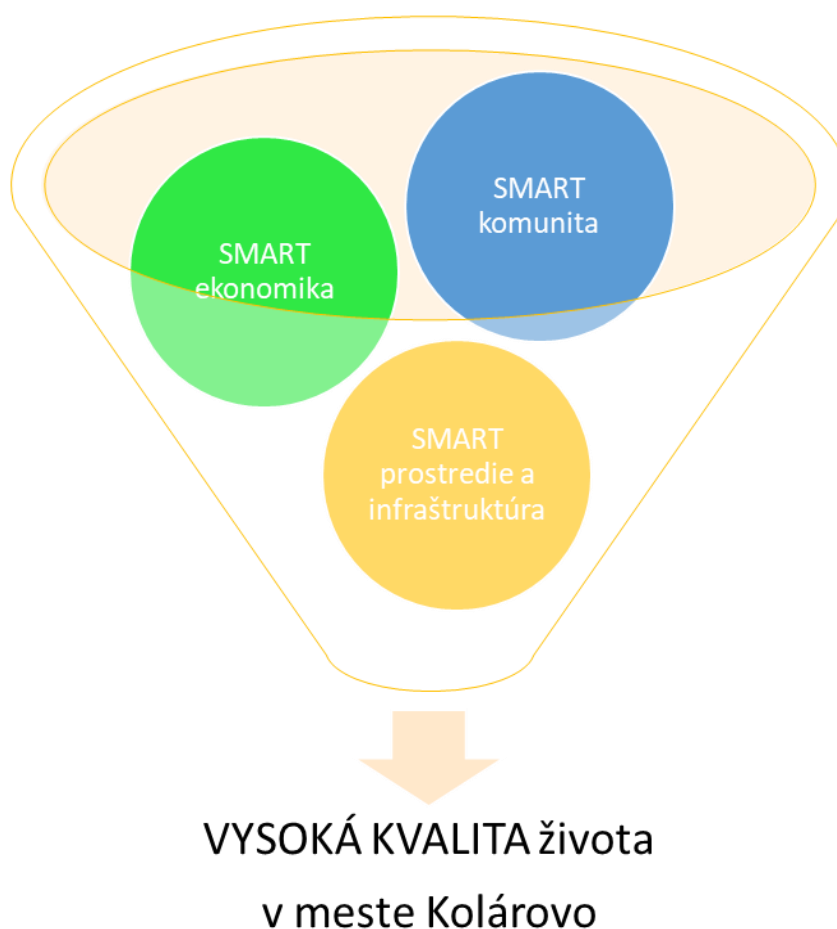
*Agenda 2030 pre udržateľný rozvoj (OSN 2015) je kľúčovou agendou pre zabezpečenie globálneho udržateľného rozvoja. Jej transformačný charakter je vyjadrený v 17 cieľoch udržateľného rozvoja (Sustainable Development Goals - SDGs). Slovensko si v roku 2018 zvolilo taký prístup k národnej implementácii Agendy 2030, ktorý 17 cieľov udržateľného rozvoja premietol na národnú úroveň prostredníctvom šiestich *Národných priorit implementácie Agendy 2030*, schválených Vládou SR v roku 2018.<sup>1</sup> Ide o nasledujúce priority: - Vzdelanie pre dôstojný život - Smerovanie k znalostnej a environmentálne udržateľnej ekonomike pri demografických zmenách a meniacom sa globálnom prostredí - Znižovanie chudoby a sociálna inklúzia - Udržateľné sídla, regióny a krajina v kontexte zmeny klímy - Právny štát, demokracia a bezpečnosť - Dobré zdravie. Rozvojová vízia mesta Kolárovo na roky 2021 – 2027 sleduje aj vyššie uvedené Národné priority implementácie Agendy 2030.*

Strategická rozvojová vízia mesta Kolárovo na roky 2021 – 2027 je v súlade s *Víziou a stratégiou rozvoja Slovenska do roku 2030 - dlhodobou stratégiou udržateľného rozvoja Slovenskej republiky – Slovensko 2030*. Princípmi *Slovensko 2030* sú:

- environmentálna a hospodárska udržateľnosť,
- kvalita života ako rozhodujúci faktor verejných politík,
- efektívnosť, synergia, subsidiarita, sebestačnosť a integrácia,
- dôraz na priority.

## SMART mesto

Obr. 5: 3 základné zložky smart (inteligentného) mesta Kolárovo



3 základné piliere SMART rozvoja:

- ✓ smart prostredie – ochrana a udržateľné využívanie zdrojov s modernou infraštruktúrou,
- ✓ smart ekonomika – udržateľné, efektívne a konkurencieschopné zhodnocovanie zdrojov,
- ✓ smart komunita – tolerantné, otvorené, vzdelané, zdravé a aktívne spoločenstvo obyvateľov, podnikateľov, návštevníkov + smart spravovania/riadenia územia (governance).

Tabuľka strategických prioritných rozvojových oblastí

<b>Strategická vízia mesta Kolárovo</b> <i>„Inkluzívne, zdravé, sociálne, vzdelané, inovatívne, smart a konkurencieschopné mesto v každej strategickej prioritnej rozvojovej oblasti. Mesto Kolárovo bude významným regionálnym centrom vzdelávania, kultúrneho a spoločenského života východného Žitného ostrova, školské inštitúcie v meste budú produkovať kvalitnú pracovnú silu schopnú uplatniť sa na trhu práce v rámci EU. Sociálne a zdravotné služby poskytované v meste budú na vysokej úrovni. Mesto sa intenzívne bude starať o marginalizované skupiny a bude podporovať rovnosť príležitostí. Ľudia sa budú zaujímať o dianie v meste a venovať svoj čas aj skrášľovaniu svojho okolia a mesta. Ekonomika bude založená na rozvoji niekoľkých priemyselných odvetviach umiestnených v priemyselnej zóne mesta a na cestovnom ruchu. Okrem nich bude etablované množstvo malých a stredných podnikov odvetvovo diverzifikovaných, založených na využívaní domácich zdrojov surovín a know-how, najmä v oblasti služieb. Poľnohospodárstvo v riešenom území bude mať udržateľný a multifunkčný charakter. Technická infraštruktúra mesta bude na vysokej úrovni a mesto bude používať aj smart riešenia. Kvalita životného prostredia bude vysoká.“</i>		
1. Prioritná oblasť – Hospodárska	2. Prioritná oblasť – Sociálna	3. Prioritná oblasť – Environmentálna
<ul style="list-style-type: none"> <li>• <u>8. Strategická prioritná rozvojová oblasť - Priemysel a služby</u></li> <li>• <u>9. Strategická prioritná rozvojová oblasť - Cestovný ruch</u></li> <li>• <u>10. Strategická prioritná rozvojová oblasť - Pôdohospodárstvo</u></li> <li>• <u>11. Strategická prioritná rozvojová oblasť - Rozvoj bývania</u></li> <li>• <u>12. Strategická prioritná rozvojová oblasť - Doprava a technická infraštruktúra</u></li> <li>• <u>14. Strategická prioritná rozvojová oblasť – SMART Kolárovo</u></li> </ul>	<ul style="list-style-type: none"> <li>• <u>1. Strategická prioritná rozvojová oblasť - Ľudské zdroje</u></li> <li>• <u>2. Strategická prioritná rozvojová oblasť - Sociálna oblasť</u></li> <li>• <u>3. Strategická prioritná rozvojová oblasť - Zdravotníctvo</u></li> <li>• <u>4. Strategická prioritná rozvojová oblasť - Školstvo</u></li> <li>• <u>5. Strategická prioritná rozvojová oblasť - Šport</u></li> <li>• <u>6. Strategická prioritná rozvojová oblasť - Kultúra, história, tradícia</u></li> <li>• <u>7. Strategická prioritná rozvojová oblasť - Občianska spoločnosť</u></li> </ul>	<ul style="list-style-type: none"> <li>• <u>13. Strategická prioritná rozvojová oblasť - Životné prostredie</u></li> </ul>

## ***C – Programová časť***

**Programová časť** nadväzuje na strategickú časť a obsahuje strategické prioritné rozvojové oblasti mesta, definovanie strategických cieľov pri jednotlivých prioritných oblastiach, priority, zoznam opatrení a aktivít na zabezpečenie realizácie programu rozvoja mesta. Program obsahuje podrobnejšie rozpracovanie strategických cieľov v hospodárskej, sociálnej a environmentálnej politike na úroveň opatrení a aktivít.

### **1. Strategická prioritná rozvojová oblasť - Ľudské zdroje**

Strategický cieľ: *Rast zamestnanosti založený na kvalifikovanej a flexibilnej pracovnej sile, rozvoj inkluzívneho trhu práce a rovnosti príležitostí, zvýšenie kvalifikačného potenciálu a adaptability pracovnej sily. Zvýšenie počtu obyvateľstva mesta.*

#### **Priorita 1: Zabezpečiť viac pracovných príležitostí v meste**

*Opatrenie 1.1. Zvýšenie kvalifikácie miestnych obyvateľov*

Aktivita 1.1.1. Rekvalifikačné kurzy pre nezamestnaných

Aktivita 1.1.2. Rekvalifikačné kurzy pre zamestnaných

*Opatrenie 1.2. Spolupráca aktérov trhu práce*

Aktivita 1.2.1. Podpora aktívnej komunikácie a spolupráce zamestnávateľov, Úradu práce sociálnych vecí a rodiny, vzdelávacích zariadení a ďalších aktérov trhu práce, dosiahnuť lepšiu prípravu a využitie pracovnej sily na trhu práce v regióne

*Opatrenie 1.3. Podpora celoživotného vzdelávania a zvýšenia adaptability pracovnej sily*

Aktivita 1.3.1. Podpora výcvikových a vzdelávacích programov poskytujúcich rôzne kvalifikácie s ohľadom na dynamiku trhu práce

Aktivita 1.3.2. Podpora vzdelávacích programov zameraných na občanov s nízkym vzdelaním

#### **Priorita 2: Zabezpečiť rovnosť príležitostí na pracovnom trhu mesta**

*Opatrenie 2.1. Podpora zamestnávania osôb s dôrazom na dlhodobo nezamestnaných*

Aktivita 2.1.1. Zdokonaľovanie zručností nezamestnaných v oblasti informačných a komunikačných technológií

Aktivita 2.1.2. Realizácia projektov a programov orientovaných na aktívnu politiku trhu práce

Aktivita 2.1.3. Podpora budovania poradenských centier, ktoré poskytujú informačné služby o voľných pracovných miestach, o možných rekvalifikačných kurzoch a o možnom doplnení odbornosti nezamestnaných

*Opatrenie 2.2. Podpora zamestnatelnosti marginalizovaných skupín obyvateľstva*

Aktivita 2.2.1. Podpora budovania chránených dielní pre zdravotne postihnutých občanov

Aktivita 2.2.2. Podpora rekvalifikačných programov pre starších ľudí

Aktivita 2.2.3. Podpora programov a projektov podporujúcich a rozvíjajúcich aktívnu politiku práce, orientujúcich sa na spoločensky marginalizované skupiny

Aktivita 2.2.4. Podpora integrácie rómskej menšiny v oblasti zamestnanosti

- Aktivita 2.2.5. Podpora rekvalifikačných kurzov a iných foriem vzdelávania  
Aktivita 2.2.6. Podpora programov na elimináciu prejavov diskriminácie na trhu práce postavenej na akomkoľvek základe  
Aktivita 2.2.7. Podpora integrácie znevýhodnených skupín na trh práce s osobitným zreteľom na marginalizované rómske komunity

### Priorita 3: Zabezpečiť rast počtu obyvateľstva mesta

- Opatrenie 3.1. Vytvorenie prítiahlivých podmienok bývania v meste*  
Aktivita 3.1.1. Podpora zvýšenia kvality bývania v meste  
Aktivita 3.1.2. Podpora zabezpečenia kvalitných podmienok životného prostredia mesta  
Aktivita 3.1.3. Podpora všeobecného spoločensko-ekonomického rozvoja mesta

## **2. Strategická prioritná rozvojová oblasť - Sociálna oblasť**

Strategický cieľ: *Zníženie percenta sociálne ohrozených a vylúčených obyvateľov mesta. Zlepšenie sociálnej starostlivosti a služieb pre marginalizované skupiny a deti a podpora sociálneho zapojenia nezamestnaných. Optimalizácia a modernizácia zariadení sociálnej infraštruktúry s dôrazom na individuálny prístup ku klientom. Rozvoj sociálnych služieb a podporu integrácie rôznych skupín obyvateľov do spoločenského života. Zvyšovanie ponuky služieb pre začlenenie ohrozených skupín obyvateľov, najmä seniorov, rodiny s deťmi. Zvyšovanie kapacít a služieb pre ľudí v kríze, so znevýhodnením, bez domova.*

### Priorita 1: Rozvíjať a optimalizovať sociálne služby

- Opatrenie 1.1. Vytvoriť podmienky pre komplexné riešenie sociálnej politiky mesta*  
Aktivita 1.1.1. Zlepšiť koordináciu aktivít sociálnej starostlivosti v meste  
Aktivita 1.1.2. Sústavne analyzovať stav a potreby v oblasti pokrytia služieb sociálnej starostlivosti  
Aktivita 1.1.3. Vybudovanie komunitného centra  
Aktivita 1.1.4. Zavedenie terénnej sociálnej práce  
Aktivita 1.1.5. Vytvorenie samostatného oddelenia: Oddelenie sociálnej starostlivosti a bytovej politiky  
Aktivita 1.1.6. Vybudovanie zariadenia starostlivosti o deti do troch rokov veku dieťaťa  
Aktivita 1.1.7. Vybudovanie útulku

### Priorita 2: Starostlivosť o spoločenské skupiny, ktoré vyžadujú pomoc

- Opatrenie 2.1. Starostlivosť o mládež*  
Aktivita 2.1.1. Podpora mládežníckych organizácií  
Aktivita 2.1.2. Podpora mládežníckych programov  
Aktivita 2.1.3. Koordinácia protidrogových kampaní  
Aktivita 2.1.4. Podpora zosúladenia rodinného a pracovného života a starostlivosti o malé deti

- Opatrenie 2.2. Starostlivosť o dôchodcov*  
Aktivita 2.2.1. Rozvoj opatrovateľskej služby  
Aktivita 2.2.2. Podpora činnosti klubu dôchodcov

### *Opatrenie 2.3. Starostlivosť o zdravotne postihnutých*

Aktivita 2.3.1. Odbúranie bariér verejných a kultúrnych inštitúcií, obchodov, hotelov a stravovacích zariadení v zmysle platnej legislatívy

Aktivita 2.3.2. Odbúranie bariér komunikačnej infraštruktúry a jej vybavenie špeciálnymi signálnymi zariadeniami pre zdravotne postihnutých v zmysle bežnej európskej úrovne

Aktivita 2.3.3. Prispôbiť verejnú dopravu potrebám zdravotne postihnutých

Aktivita 2.3.4. Podporovať programy neziskových organizácií pracujúcich s občanmi so zdravotným postihnutím pri ich integračnom procese

### *Opatrenie 2.4. Starostlivosť o marginalizovaných skupín obyvateľstva*

Aktivita 2.4.1. Vytvoriť možnosti bývania s nižším štandardom – vybudovať nájomné byty nižšieho štandardu a vybudovať nízko režijné nájomné byty

Aktivita 2.4.2. Podpora reintegrácie marginalizovaných skupín

Aktivita 2.4.3. Podpora sociálnej inklúzie prostredníctvom rozvoja sociálnych a zdravotníckych služieb s osobitným zreteľom na marginalizované rómske komunity

## Priorita 3: Skvalitnenie objektov a zariadení sociálnej infraštruktúry

### *Opatrenie 3.1. Zvýšenie kvality objektov sociálnej infraštruktúry*

Aktivita 3.1.1. Oprava, rekonštrukcia a výstavba objektov sociálnej infraštruktúry

### *Opatrenie 3.2. Zvýšenie kvality zariadení sociálnej infraštruktúry*

Aktivita 3.2.1. Modernizácia zariadení sociálnej starostlivosti

Aktivita 3.2.2. Modernizácia a budovanie zariadení sociálnej starostlivosti so zameraním na sociálnu inklúziu marginalizovaných skupín

## **3. Strategická prioritná rozvojová oblasť - Zdravotníctvo**

Strategický cieľ: *Zvyšovať kvalitu poskytovanej zdravotnej starostlivosti, zvyšovať štandard zdravotníckych zariadení – dosiahnuť maximálny možný pokrok v efektívnosti a kvalite poskytovania zdravotníckej starostlivosti, čím sa zvýši kvalita života a spokojnosť občanov. Zvýšiť zdravotné povedomie občanov.*

## Priorita 1: Zlepšenie zdravotného stavu obyvateľstva

### *Opatrenie 1.1. Podpora zdravotníckej osvetu a zdravý životný štýl*

Aktivita 1.1.1. Spolupráca s organizáciami zabezpečujúcimi zdravotnícku osvetu a zdravý životný štýl

Aktivita 1.1.2. Podpora programov a organizácií podporujúcich prevenciu rôznych druhov závislostí

Aktivita 1.1.3. Podpora programov upevňujúcich duševné zdravie

Aktivita 1.1.4. Podpora rozvoja dentálnej starostlivosti a návykov u detí predškolského a školského veku

## Priorita 2: Zlepšiť životné podmienky ovplyvňujúce zdravie

### *Opatrenie 2.1. Vytvárať podmienky pre zdravé a bezpečné životné prostredie*

Aktivita 2.1.1. Vytvárať podmienky na ochranu zdravia pred škodlivými biologickými, fyzikálnymi a chemickými a abiotickými faktormi v životnom i pracovnom prostredí



### Priorita 3: Zvýšenie úrovne zdravotníckych služieb

#### *Opatrenie 3.1. Zabezpečenie kvalitných zdravotníckych služieb*

Aktivita 3.1.1. Podpora rozvoja zdravotníckych služieb, ktoré sú nedostatočne rozvinuté alebo chýbajú

Aktivita 3.1.2. Podpora rekonštrukcie a obnovy havarijného stavu objektov zdravotníckych zariadení

Aktivita 3.1.3. Stimulácia tvorby projektov zameraných na získavanie finančných prostriedkov z rôznych fondov na podporu rozvoja kvalitných zdravotníckych služieb

### **4. Strategická prioritná rozvojová oblasť - Školstvo**

Strategický cieľ: *Zvyšovanie kvality a dostupnosti predprimárneho vzdelávania. Zlepšiť stav školských zariadení s ohľadom na zlepšenie kvality vzdelávania a prístupu k vzdelaniu – rozvoj a skvalitňovanie možností vzdelávania. Podpora inkluzívneho vzdelávania na všetkých úrovniach vzdelávacieho systému.*

#### Priorita 1: Kvalitná školská infraštruktúra

##### *Opatrenie 1.1. Skvalitnenie stavu objektov škôl a školských zariadení*

Aktivita 1.1.1. Komplexný audit stavu objektov škôl a školských zariadení

Aktivita 1.1.2. Vypracovanie koncepcie rozvoja školskej infraštruktúry v Kolárove

Aktivita 1.1.3. Rekonštrukcia a modernizácia objektov škôl a školských zariadení

Aktivita 1.1.4. Investície do školskej infraštruktúry - modernizácia a budovanie vzdelávacej infraštruktúry s dôrazom na znalostnú ekonomiku

##### *Opatrenie 1.2. Modernizácia odborných učební, tried a učebných pomôcok*

Aktivita 1.2.1. Podpora modernizácie odborných učební, tried a učebných pomôcok

#### Priorita 2: Kvalitný systém vzdelávania

##### *Opatrenie 2.1. Zvýšenie efektivity školského systému*

Aktivita 2.1.1. Racionalizácia poskytovania služieb v mestskom školskom systéme

Aktivita 2.1.2. Koordinácia činností a využívania priestorov

Aktivita 2.1.3. Vytvoriť podmienky pre lepšiu spoluprácu školy a rodiny

Aktivita 2.1.4. Zlepšiť spoluprácu medzi vzdelávacími a kultúrnymi inštitúciami v meste

Aktivita 2.1.5. Podpora záujmových aktivít s dôrazom na rozvoj kreativity, zručností a osobnosti mladej generácie

Aktivita 2.1.6. Optimalizácia verejného školského systému z hľadiska kvality a kvantity vzhľadom na demografický vývoj obyvateľstva a migráciu obyvateľstva

Aktivita 2.1.7. Podpora prevenčných aktivít v školách so zameraním na propagáciu zdravého životného štýlu

Aktivita 2.1.8. Zapájanie sa do regionálnych, nadregionálnych a medzinárodných rozvojových projektov s tematickým zameraním v rámci školských aktivít

##### *Opatrenie 2.2. Zvýšenie motivácie pedagogických zamestnancov na ďalšie vzdelávanie a samovzdelávanie*

Aktivita 2.2.1. Pripraviť program pre motiváciu učiteľov

Aktivita 2.2.2. Vypracovať účinný systém ďalšieho vzdelávania

*Opatrenie 2.3. Moderné vzdelávanie pre znalostnú spoločnosť*

Aktivita 2.3.1. Podpora zvyšovania vzdelanostnej úrovne mládeže z marginalizovaných rómskych komunít

Aktivita 2.3.2. Spolupráca s vysokými školami ako motormi spoločenského a ekonomického rozvoja znalostnej spoločnosti

Aktivita 2.3.3. Podpora premeny tradičnej školy na modernú (predškolské zariadenia, základné školy, stredné školy)

## **5. Strategická prioritná rozvojová oblasť - Šport**

Strategický cieľ: *Podpora športových aktivít občanov mesta – podpora rozvoja telesnej kultúry, podporovať útvary talentovanej mládeže, športové triedy a športové kluby mesta. Zlepšenie možnosti voľno-časových športových aktivít detí, mládeže a dospelých podporujúcich zdravý životný štýl.*

### Priorita 1: Rozvoj možností športovania

*Opatrenie 1.1. Skvalitnenie športovej činnosti*

Aktivita 1.1.1. Vypracovať podrobnú analýzu stavu športu a športovísk v Kolárove

Aktivita 1.1.2. Zvýšenie propagácie športu na školách a v médiách

Aktivita 1.1.3. Zvýšenie starostlivosti o prímestské oblasti z hľadiska realizácie športu

*Opatrenie 1.2. Zabezpečenie rovnakých podmienok činnosti športových klubov*

Aktivita 1.2.1. Zavedenie transparentného systému využívania športových zariadení

*Opatrenie 1.3. Rozvoj masového športu a možností na aktívny oddych*

Aktivita 1.3.1. Zabezpečenie prístupnosti a dozoru existujúcich športovísk

Aktivita 1.3.2. Výstavba a rekonštrukcia ihrísk a iných športových zariadení

Aktivita 1.3.3. Podpora organizovania programov masového charakteru

Aktivita 1.3.4. Zapájať mládež do aktívnych foriem využitia voľného času prostredníctvom športových krúžkov

Aktivita 1.3.5. Zvýšiť osvetu o pozitívnom vplyve športu na zdravie

Aktivita 1.3.6. Vytvoriť a realizovať koncepciu rozvoja masového športu

*Opatrenie 1.4. Zabezpečenie kvalitných športových zariadení*

Aktivita 1.4.1. Rekonštrukcia a modernizácia športových zariadení

Aktivita 1.4.2. Výstavba nových športových zariadení

## **6. Strategická prioritná rozvojová oblasť - Kultúra, história, tradícia**

Strategický cieľ: *Zachovanie kultúrno-historického potenciálu mesta, rozvoj kultúrnych, informačných a voľnočasových aktivít. Vytvárať optimálne podmienky pre rozvoj kultúry, všestranne podporovať všetky oblasti kultúrneho života a poskytovať platformu pre vzájomnú komunikáciu a koordináciu významných podujatí.*

### Priorita 1: Zvýšenie úrovne kultúrnej ponuky

### *Opatrenie 1.1. Investície do kultúrnej infraštruktúry*

Aktivita 1.1.1. Modernizácia a rekonštrukcia priestorov a objektov slúžiacich na usporiadanie kultúrnych aktivít

Aktivita 1.1.2. Výstavba nových priestorov na usporiadanie kultúrnych aktivít

Aktivita 1.1.3. Zlepšiť materiálne a personálne podmienky pre rozvoj kultúry v meste

Aktivita 1.1.4. Doplniť základné materiálne vybavenie kultúrnych inštitúcií v meste

Aktivita 1.1.5. Zrekonštruovať a opraviť historické budovy a priestranstvá s kultúrnym potenciálom

### *Opatrenie 1.2. Zvýšenie spokojnosti občanov s ponukou programov*

Aktivita 1.2.1. Podpora kultúrnych podujatí

Aktivita 1.2.2. Vydanie ročenky kolárovskej podujatí

Aktivita 1.2.3. Skvalitnenie mestských novín, mestskej televízie a web-portálu mesta

Aktivita 1.2.4. Rozšírenie siete informačných tabúl

Aktivita 1.2.5. Podpora miestnych kultúrnych organizácií

### *Opatrenie 1.3. Vytvorenie podmienok pre zachovávanie, zveľadovanie a šírenie kultúrneho dedičstva*

Aktivita 1.3.1. Udržanie tradície podpory festivalov s ľudovo-umeleckým zameraním a zvyšovanie ich kvalitatívnej úrovne

Aktivita 1.3.2. Zvýšiť záujem obyvateľov a návštevníkov o aktivity v oblasti kultúry ako jedného zo základných atribútov rozvoja mesta

## **7. Strategická prioritná rozvojová oblasť - Občianska spoločnosť**

Strategický cieľ: *Vytváranie kvalitných podmienok pre rozvíjanie občianskej spoločnosti a budovanie partnerstiev na miestnej úrovni (komunitný rozvoj).*

### Priorita 1: Rozvoj neziskového sektora

#### *Opatrenie 1.1. Zlepšenie spolupráce medzi organizáciami*

Aktivita 1.1.1. Ročné stretnutie mestských mimovládnych organizácií (MVO)

Aktivita 1.1.2. Koordinácia akcií MVO

Aktivita 1.1.3. Spoločné projekty MVO

#### *Opatrenie 1.2. Samospráva pomáha MVO*

Aktivita 1.2.1. Vytvorenie transparentného podporného systému

Aktivita 1.2.2. Zriadenie mestského domu MVO

## **8. Strategická prioritná rozvojová oblasť - Priemysel a služby**

Strategický cieľ: *Vytvorenie kvalitných podmienok na podnikanie v rôznych odvetviach priemyslu a služieb, rešpektujúcich kvalitné životné a prírodné prostredie. Podporiť tradičné odvetvia priemyslu mesta, podporiť malé a stredné podniky mesta.*

### Priorita 1: Zvýšiť podiel malých a stredných podnikateľov v hospodárstve mesta

#### *Opatrenie 1.1. Posilnenie malých a stredných podnikateľov*

Aktivita 1.1.1. Podpora rozvoja malopodnikateľského sektora s akcentom na služby v cestovnom ruchu

Aktivita 1.1.2. Podpora zvýšenia konkurencieschopnosti malých a stredných podnikateľov

Aktivita 1.1.3. Budovanie poradenských a informačných centier a skvalitnenie toku informácií medzi verejným, podnikateľským a samosprávnym sektorom

Aktivita 1.1.4. Pravidelné stretnutia a fórum podnikateľov a začínajúcich mladých podnikateľov Mesta Kolárovo

#### *Opatrenie 1.2. Spolupráca v záujme hospodárskeho rozvoja*

Aktivita 1.2.1. Ročné konferencie s názvom „Podnikanie v Kolárove“

Aktivita 1.2.2. Ročné správy na tému „Samospráva a podnikatelia“

Aktivita 1.2.3. Vypracovanie a realizácia marketingového plánu mestského cestovného ruchu

Aktivita 1.2.4. Cezhraničná spolupráca so subjektmi z Maďarska (napr. družobnými mestami)

Aktivita 1.2.5. Účasť mesta na projektoch podporujúcich cestovný ruch v danom regióne

Aktivita 1.2.6. Rozšírenie vlastnej podnikateľskej činnosti mesta v záujme zabezpečenia potrieb obyvateľstva

Aktivita 1.2.7. Zásobovanie obyvateľov mesta s produktmi miestnych podnikateľov

Aktivita 1.2.8. Zriadenie mestskej predajne produktov miestnych podnikateľov

Aktivita 1.2.9. Zavedenie mestského peňažného mena

Aktivita 1.2.10. Zriadenie samosprávneho podniku na spracovanie miestnej a regionálnej poľnohospodárskej produkcie

#### Priorita 2: Zvýšenie miery odvetvovej diferenciácie hospodárskej základne

##### *Opatrenie 2.1. Zvýšenie prílivu priamych investícií na územie mesta a okolia*

Aktivita 2.1.1. Identifikovať potencionálnych záujemcov o investovanie na území mesta

Aktivita 2.1.2. Vypracovať účinný informačný a komunikačný systém so zameraním na prebudenie záujmu a presvedčenie potencionálnych investorov

Aktivita 2.1.3. Príprava pozemkov a zabezpečenie základnej infraštruktúry pre umiestnenie nových podnikateľských subjektov

Aktivita 2.1.4. Podpora rozvoja služieb orientovaných na verejný sektor

Aktivita 2.1.5. Podpora rozvoja služieb orientovaných na obyvateľstvo

#### **9. Strategická prioritná rozvojová oblasť - Cestovný ruch**

Strategický cieľ: *Podpora budovania, údržby a obnovy turistickej infraštruktúry, propagácia a prezentácia mesta. Spojením a vyváženým využívaním prírodných, historických a kultúrnych hodnôt vytvárať podmienky pre posilnenie návštevnosti mesta.*

#### Priorita 1: Zlepšenie turistickej ponuky

##### *Opatrenie 1.1. Podpora propagácie cestovného ruchu a rozvoja turistického informačného systému*

Aktivita 1.1.1. Sústavne zmapovať a zhodnotiť endogénne turistické zaujímavosti a možnosti mesta a okolia

Aktivita 1.1.2. Sústavne zmapovať potrebné exogénne zdroje (napríklad v oblasti služieb), spolupráca s externými umelcami, expertmi

Aktivita 1.1.3. Osadiť nové mapy mesta s vyznačenými pamätihodnosťami

Aktivita 1.1.4. Umiestniť turistickú ponuku na web-stránke

#### *Opatrenie 1.2. Rozvoj turistických produktov*

Aktivita 1.2.1. Podpora vytvárania nových turistických produktov

Aktivita 1.2.2. Zlepšenie spolupráce súkromného sektora a mesta s cieľom vytvorenia nových produktov v cestovnom ruchu v celom spektre možných aktivít

Aktivita 1.2.3. Podpora vytvárania nových atraktivít v regióne (pre letné i zimné športové aktivity)

Aktivita 1.2.4. Zapájanie potenciálu kultúrnych inštitúcií do rozvoja cestovného ruchu

Aktivita 1.2.5. Realizácia komplexných programov obnovy a zvyšovania úrovne športových areálov, kultúrnych a relaxačných areálov, zariadení voľného času využiteľných ako pre miestne obyvateľstvo, tak i pre návštevníkov

Aktivita 1.2.6. Podpora vidieckeho cestovného ruchu, agroturistiky, cykloturistiky, turistiky vodných športov, poznávacieho a kultúrneho cestovného ruchu

Aktivita 1.2.7. Využívať areál medzi mŕtvym ramenom Malého Dunaja a Malým Dunajom v severnej časti mesta na výstavbu turisticko-rekreačného centra s vysokokvalitnými službami

#### *Opatrenie 1.3. Rozvoj cezhraničnej regionálnej spolupráce v oblasti cestovného ruchu*

Aktivita 1.3.1. Napojenie na existujúce strediská cestovného ruchu v susednom regióne v Maďarsku

Aktivita 1.3.2. Tvorba cezhraničnej ponuky turistických a voľnočasových aktivít

Aktivita 1.3.3. Výstavba cezhraničnej turistickej infraštruktúry (napr. cyklotrás)

#### *Opatrenie 1.4. Marketing a prezentácia mesta, tvorba informačných systémov*

Aktivita 1.4.1. Príprava, spracovanie a implementácia marketingovej štúdie ako nástroja zvyšovania konkurencieschopnosti v cestovnom ruchu

Aktivita 1.4.2. Stanovenie cieľových segmentov cestovného ruchu

Aktivita 1.4.3. Tvorba a distribúcia propagačných materiálov, vydávanie informačnej literatúry o primárnej a sekundárnej ponuke cestovného ruchu v tlačenej i elektronickej podobe

Aktivita 1.4.4. Komunikácia s masmédiami

### **10. Strategická prioritná rozvojová oblasť - Pôdohospodárstvo**

Strategický cieľ: *Podpora vybudovania konkurencieschopného a trvalo udržateľného multifunkčného agrosektora, racionálne využívanie regionálnych daností pôdohospodárstva.*

#### Priorita 1: Pôdohospodárstvo podporujúce trvalo udržateľný rozvoj mesta

*Opatrenie 1.1. Podpora diverzifikácie činností podnikateľských subjektov v pôdohospodárstve*

Aktivita 1.1.1. Podpora alternatívnych výrobných na poľnohospodárskej pôde

Aktivita 1.1.2. Podpora rekonštrukcie a modernizácie nevyužitých poľnohospodárskych priestorov na účely agroturistiky a vidieckej turistiky

Aktivita 1.1.3. Podpora produkcie výrobkov, pri ktorých sú využívané miestne a regionálne špecifiká

Aktivita 1.1.4. Podpora diverzifikácie činností podnikateľských subjektov v pôdohospodárstve

Aktivita 1.1.5. Podpora ekologizácie pôdohospodárstva

Aktivita 1.1.6. Podpora produkcie biomasy na využívanie v energetickom hospodárstve mesta

Aktivita 1.1.7. Pravidelné stretnutia a fórum pre poľnohospodárov a začínajúcich mladých podnikateľov v poľnohospodárstve

Aktivita 1.1.8. Využívanie voľných majetkových zdrojov mesta v záujme rozšírenia podnikateľskej

činnosti v oblasti poľnohospodárstva

Aktivita 1.1.9. Riešenie údržby a obnovy poľných ciest

Aktivita 1.1.10 Zásobovanie obyvateľov mesta s produktmi miestnych poľnohospodárov

## **11. Strategická prioritná rozvojová oblasť - Rozvoj bývania**

Strategický cieľ: *Vytvoriť podmienky pre kvalitné bývanie reagujúce na potreby a požiadavky občanov mesta a potenciálnych budúcich obyvateľov mesta.*

### **Priorita 1: Skvalitnenie bytovej situácie**

*Opatrenie 1.1. Rozvoj nájomného bývania*

Aktivita 1.1.1. Výstavba nájomných bytových domov

*Opatrenie 1.2. Rozvoj výstavby rodinných domov*

Aktivita 1.2.1. Zabezpečiť stavebné pozemky na výstavbu rodinných domov

*Opatrenie 1.3. Revitalizácia obytného prostredia*

Aktivita 1.3.1. Revitalizácia separovaných, segregovaných lokalít

Aktivita 1.3.2. Revitalizácia, humanizácia a ekologizácia sídlisk

*Opatrenie 1.4. Znižovanie energetickej náročnosti obytných domov*

Aktivita 1.4.1. Podporovať programy pre znižovanie energetickej náročnosti obytných domov

*Opatrenie 1.5. Rozšírenie a skvalitnenie inžinierskych sietí*

Aktivita 1.5.1. Rozšírenie a modernizácia inžinierskych sietí

### **Priorita 2: Analýza dopytu a prognóza rozvoja bývania**

*Opatrenie 2.1. Uskutočnenie prieskumu rozvoja bývania*

Aktivita 2.1.1. Vypracovanie analýzy dopytu a ponuky

### **Priorita 3: Racionalizácia spotreby energií a vody v sektore bývania**

*Opatrenie 3.1. Aktivity smerujúce k racionalizácii spotreby energií a vody v sektore bývania*

Aktivita 3.1.1. Osvetová činnosť o racionálnom využívaní energií a vody v sektore bývania

Aktivita 3.1.2. Modernizácia rozvodov energií, vody a kanalizácie

### **Priorita 4: Zvýšenie atraktivity mesta**

*Opatrenie 4.1. Skrášlenie vzhľadu mesta a zvýšenie kvality prostredia bývania*

Aktivita 4.1.1. Rekonštrukcia centrálnej zóny mesta

Aktivita 4.1.2. Rekonštrukcia chodníkov, verejných priestranstiev a rozšírenie verejnej zelene

## **12. Strategická prioritná rozvojová oblasť – Doprava a technická infraštruktúra**

Strategický cieľ: *Podpora udržateľnej mobility skvalitnením dopravnej infraštruktúry mesta, začleniť mesto do dôležitých dopravných trás, priebežnou modernizáciou existujúcej infraštruktúry a budovaním novej v rozvojových územiach, zohľadňujúc požiadavky ekológie. Zvýšenie kvality, bezpečnosti a plynulosti dopravy v meste Kolárovo a minimalizovať jej negatívny vplyv na obyvateľov a návštevníkov mesta Kolárovo. Podpora nemotorovej dopravy. Zvýšiť podiel nízkoemisnej dopravy. Rozvoj komunikačných technológií a podpora investícií do vybudovania telekomunikačných sietí, zväčšovanie kapacít v oblasti prenosu dáta skvalitnenie infraštruktúry. Skvalitniť technickú infraštruktúru mesta Kolárovo.*

### **Priorita 1: Modernizácia cestnej dopravy**

*Opatrenie 1.1. Rozvoj dopravnej infraštruktúry*

Aktivita 1.1.1. Rekonštrukcia a budovanie miestnych komunikácií, chodníkov a cyklistických chodníkov

Aktivita 1.1.2. Rekonštrukcia a rozšírenie verejného osvetlenia

Aktivita 1.1.3. Výstavba obchvatu mesta na ceste II/573

*Opatrenie 1.2. Dobudovanie a údržba infraštruktúry mestskej cestnej siete a dopravných zariadení*

Aktivita 1.2.1. Dobudovať mestské zberné a radiálne komunikácie a uzly

Aktivita 1.2.2. Prestavba nebezpečných križovatiek – výstavba kruhových objazdov

### **Priorita 2: Rozvoj inžinierskych sietí a zníženie energetickej náročnosti verejných budov**

*Opatrenie 2.1. Skvalitnenie inžinierskych sietí a rekonštrukcia verejných budov*

Aktivita 2.1.1. Modernizácia a rozšírenie inžinierskych sietí

Aktivita 2.1.2. Zateplenie, výmena okien a dverí verejných budov, rekonštrukcia vykurovacích systémov

## **13. Strategická prioritná rozvojová oblasť - Životné prostredie**

Strategický cieľ: *Budovanie zelenej infraštruktúry, realizácia adaptačných a mitigačných opatrení zameraných na zmenu klímy. Zvyšovanie energetickej efektívnosti budov a podpora prechodu na nízkouhlíkové hospodárstvo. Zvyšovanie podielu využívania alternatívnych a obnoviteľných zdrojov energie. Zníženie energetickej náročnosti budov. Zlepšenie starostlivosti o životné prostredie, znižovanie zaťaženia životného prostredia, budovanie environmentálnej infraštruktúry. Podpora environmentálnej výchovy detí predškolského a školského veku i širokej verejnosti. Skrášlenie vzhľadu mesta, trvalo udržateľný a koordinovaný urbanisticko-priestorový a krajinársko-ekologický rozvoj mesta.*

### **Priorita 1: Zlepšenie stavu životného prostredia**

*Opatrenie 1.1. Zlepšenie stavu lesov*

- Aktivita 1.1.1. Obnova a čistenie lesných plôch
- Aktivita 1.1.2. Zalesnenie voľných plôch s rýchlorastúcimi drevinami
- Aktivita 1.1.3. Výsadba ovocných stromov

*Opatrenie 1.2. Zvýšenie ochrany vodných zdrojov*

- Aktivita 1.2.1. Rozširovanie verejnej kanalizácie

*Opatrenie 1.3. Zlepšenie stavu verejnej zelene a zatraktívnenie vzhľadu verejných priestorov*

- Aktivita 1.3.1. Výsadba odolných rastlín
- Aktivita 1.3.2. Ošetrovanie chorých drevín
- Aktivita 1.3.3. Revitalizácia verejných priestorov a verejnej zelene
- Aktivita 1.3.4. Vybudovanie a revitalizácia oddychových zón

*Opatrenie 1.4. Zlepšenie stavu ovzdušia*

- Aktivita 1.4.1. Racionalizácia kúrenia
- Aktivita 1.4.2. Racionalizácia spotreby energie
- Aktivita 1.4.3. Podpora využitia obnoviteľných a druhotných zdrojov energie
- Aktivita 1.4.4. Inštalácia technológií na zníženie vypúšťania emisií do ovzdušia
- Aktivita 1.4.5. Zlepšenie stavu ovzdušia nákupom multifunkčnej čistiacej techniky cestných komunikácií

*Opatrenie 1.5. Komplexná ochrana životného prostredia*

- Aktivita 1.5.1. Vypracovať program integrovanej ekosystémovej ochrany životného prostredia na území mesta
- Aktivita 1.5.2. Vypracovať a zrealizovať systém otvorených informačných kanálov pre aktívny záujem občanov o životné prostredie mesta
- Aktivita 1.5.3. Spolupráca s miestnym rybárskym a poľovníckym zväzom v záujme riešenia spoločných problémov a získania finančných dotácií

*Opatrenie 1.6. Riešenie problémov výskytu alergénnych burín a drevín*

- Aktivita 1.6.1. Zmapovanie výskytu alergénnych burín a drevín
- Aktivita 1.6.2. Pri náhradnej výsadbe uprednostniť menej alergénne dreviny

*Opatrenie 1.7. Zlepšiť komunikáciu medzi subjektmi, ktoré mapujú informácie o stave životného prostredia (mesto – odborné organizácie – štátna správa)*

- Aktivita 1.7.1. Realizovanie komunikačnej platformy

*Opatrenie 1.8. Riešenie problematiky znečisťovania verejných priestranstiev zvieracími exkrementami*

- Aktivita 1.8.1. Premiestňovanie hniezd bocianov

Priorita 2. Zníženie antropogénnych vplyvov na životné prostredie

*Opatrenie 2.1. Riešenie problémov odpadového hospodárstva*

- Aktivita 2.1.1. Rekultivácia uzavretých a divokých skládok
- Aktivita 2.1.2. Akcie pre zamedzenie vynášania smetí na okraj mesta
- Aktivita 2.1.3. Zvýšenie angažovanosti občanov mesta v procese zvyšovania objemu triedeného odpadu
- Aktivita 2.1.4. Rozšírenie zberného dvora



Aktivita 2.1.5. Podpora šírenia a uplatňovania princípov cirkulárnej ekonomiky

*Opatrenie 2.2. Zapojenie verejnosti do zlepšenia stavu*

Aktivita 2.2.1. Informačná kampaň na odstránenie alergénnych burín a drevín

Aktivita 2.2.2. Informačná kampaň na podporu triedenia odpadov

Aktivita 2.2.3. Informačná kampaň proti tvorbe nelegálnych skládok

Aktivita 2.2.4. Environmentálna výchova na školách

Aktivita 2.2.5. Organizovanie podujatí určených pre deti predškolského a školského veku s dôrazom na ochranu prírody a zachovávanie prírodného dedičstva

*Opatrenie 2.3. Revitalizácia hnedých plôch*

Aktivita 2.3.1. Vykonanie opatrení na sanáciu environmentálnych záťaží a hnedých plôch

*Opatrenie 2.4. Zvýšenie energetickej hospodárnosti budov - zníženie energetickej náročnosti budov*

Aktivita 2.4.1. Rekonštrukcia verejných budov

Aktivita 2.4.2. Rekonštrukcia a obnova bytových a nebytových budov

### Priorita 3. Zabezpečenie verejného poriadku v meste

*Opatrenie 3.1. Zlepšenie bezpečnosti občanov*

Aktivita 3.1.1. Zefektívnenie činnosti mestskej polície

Aktivita 3.1.2. Vytvorenie komplexného systému pre zabezpečenie verejného poriadku v meste

Aktivita 3.1.3. Spolupracovať s inými organizáciami – štátna polícia, neziskové, cirkevné, podnikatelia, školy, štátna správa – v oblasti prevencie a zabezpečenia verejného poriadku mesta

Aktivita 3.1.4. Rozšírenie bezpečnostného kamerového systému v meste

*Opatrenie 3.2. Zníženie vandalizmu*

Aktivita 3.2.1. Budovať vzťah mládeže k svojmu mestu a jeho hodnotám

Aktivita 3.2.2. Realizovať osvetovú činnosť pre žiakov a študentov ZŠ a SŠ

*Opatrenie 3.3. Zabezpečenie ochrany životného prostredia v meste*

Aktivita 3.3.1. Zamedziť vznik divokých skládok

Aktivita 3.3.2. Zamedzenie parkovania vozidiel na nepovolených miestach

Aktivita 3.3.3. Zamedzenie poškodenia rastlín na verejných priestranstvách

Aktivita 3.3.4. Kontrola držiteľov psov s cieľom zachovania čistoty na verejných priestranstvách

## **14. Strategická prioritná rozvojová oblasť – SMART Kolárovo**

Strategický cieľ: *Využitie inteligentných informačno-komunikačných technológií, zavádzanie inteligentných systémov a technológií pre hospodársky, sociálny a ekonomický rozvoj mesta.*

### Cieľ 1: Rozšírenie inteligentných technológií, systémov a služieb

*Opatrenie 1.1: Podpora využívania inteligentných technológií a systémov pri poskytovaní služieb pre občanov*

Aktivity:

- Podpora zavádzania inteligentných systémov manažmentu územia
- Podpora zavádzania inteligentných riešení pre verejnú správu a samosprávu
- Rozvoj digitalizácie a skvalitnenia služieb pre občana
- Rozvoj procesu participatívneho plánovania cez zapojenie verejnosti do príprav zadania a prerokovania následných návrhov dokumentov
- Budovanie a rozširovanie verejných wifi sietí, modernizácia a budovanie optických sietí

## Monitorovanie hospodárskeho rozvoja a sociálneho rozvoja mesta

Navrhované ukazovatele zohľadňujú všetky tri základné prioritné oblasti trvalo udržateľného rozvoja mesta: hospodársku, sociálnu a environmentálnu oblasť.

Názov ukazovateľa	Informačný zdroj	Merná jednotka
Novovytvorené pracovné miesta	Úrad práce, sociálnych vecí a rodiny, Štatistický úrad SR	Počet pracovných miest
Zníženie prevádzkových nákladov občianskej infraštruktúry mesta	Mesto	EUR
Miera nezamestnanosti	Mesto, Úrad práce, sociálnych vecí a rodiny, Štatistický úrad SR	Počet nezamestnaných
Priemerné mzdy	Štatistický úrad SR	EUR
Sociálne odkázaní obyvatelia	Mesto, Úrad práce, sociálnych vecí a rodiny, Štatistický úrad SR	Počet sociálne odkázaných obyvateľov
Spokojnosť obyvateľov so sociálnymi službami v meste	Dotazníkový prieskum	% obyvateľov
Objem investícií do skvalitnenia občianskej infraštruktúry mesta	Mesto, ostatné úrady a organizácie	EUR
Objem investícií do skvalitnenia technickej infraštruktúry mesta	Mesto, ostatné úrady a organizácie	EUR
Zrekonštruované, resp. novovybudované prvky technickej infraštruktúry mesta	Mesto	Počet, km
Dĺžka novovytvorených a zrekonštruovaných miestnych komunikácií	Mesto	m
Dĺžka vybudovaných cyklotrás	Mesto	m
Intenzita výstavby bytov	Mesto	Počet novopostavených bytov
Verejný poriadok a bezpečnosť obyvateľov – zaznamenané priestupky a trestné činy	Mesto, Polícia SR	Počet
Verejný vodovod a kanalizácia	Mesto, ostatné úrady a organizácie	Podiel napojených domácností v %
Demografický vývoj obyvateľstva mesta	Mesto	Počet
Spokojnosť obyvateľov s úrovňou školských inštitúcií v meste	Dotazníkový prieskum	% obyvateľov
Spokojnosť obyvateľov s možnosťami športovania v meste	Dotazníkový prieskum	% obyvateľov
Spokojnosť obyvateľov s kultúrnym životom v meste	Dotazníkový prieskum	% obyvateľov
Spokojnosť obyvateľov s úrovňou služieb v meste	Dotazníkový prieskum	% obyvateľov
Spokojnosť obyvateľov s mestom ako miestom pre prácu	Dotazníkový prieskum	% obyvateľov
Spokojnosť obyvateľov s mestom ako miestom pre bývanie a život	Dotazníkový prieskum	% obyvateľov
Spokojnosť obyvateľov s kvalitou životného prostredia mesta	Dotazníkový prieskum	% obyvateľov
Spokojnosť návštevníkov, turistov s mestom	Dotazníkový prieskum	% návštevníkov/turistov
Počet vytvorených komunitných centier	Mesto	Počet
Počet vybudovaných útulkov pre ľudí v nepriaznivej sociálnej situácii	Mesto	Počet
Počet zrekonštruovaných materských a základných škôl	Mesto	Počet

Počet vybudovaných zariadení starostlivosti o deti do troch rokov veku dieťaťa	Mesto	Počet
Počet vybudovaných nájomných bytov nižšieho štandardu	Mesto	Počet
Počet vybudovaných nízko režijných nájomných bytov	Mesto	Počet
Počet terénnych sociálnych pracovníkov	Mesto	Počet
Podiel domácností napojených na verejnú kanalizáciu s ČOV	Mesto, ostatné úrady a organizácie	Podiel napojených domácností v %
Podiel obyvateľov napojených na verejnú kanalizačnú sieť s ČOV	Mesto, Štatistický úrad SR	%
Produkcia komunálnych odpadov	Mesto	kg/obyv.
Miera skládkovania komunálneho odpadu - Podiel skládkovaného komunálneho odpadu na celkovom množstve vyprodukovaného komunálneho odpadu.	Mesto	%
Miera recyklácie komunálneho odpadu - Indikátor predstavuje podiel recyklovaného komunálneho odpadu na celkovom množstve vyprodukovaného komunálneho odpadu. Recyklácia zahŕňa materiálovú recykláciu a recykláciu organických látok vrátane kompostovania.	Mesto	%
Emisie znečisťujúcich látok - Emisie znečisťujúcich látok vyjadrujú množstvo základných znečisťujúcich látok do ovzdušia - SO <sub>2</sub> , NO <sub>X</sub> , CO	Štatistický úrad SR, Slovenský hydrometeorologický ústav	t
Miera zaškolenosti detí v predprimárnom vzdelávaní - Podiel počtu detí v materských školách (vrátane špeciálnych tried) a špeciálnych materských školách vo veku 3 až 5 rokov na celkovom počte detí vo veku od 3 až 5 rokov.	Mesto, zriaďovatelia MŠ	%, počet
Zaškolenosť detí z marginalizovanej rómskej komunity v predprimárnom vzdelávaní - Podiel rómskych detí z marginalizovaných rómskych komunit v predprimárnom vzdelávaní z celkového počtu detí v danom veku v porovnaní so všeobecnou populáciou.	Mesto, zriaďovatelia MŠ	%, počet
Miera zamestnanosti osôb so zdravotným postihnutím - Podiel počtu pracujúcich osôb so zdravotným postihnutím z obyvateľstva so zdravotným postihnutím vo veku od 15 rokov	Úrad práce, sociálnych vecí a rodiny	%, počet
Návštevníci športovísk a športových podujatí - Počet návštevníkov športovísk a športových podujatí v priebehu kalendárneho roku.	Mesto, prevádzkovatelia športovísk a organizátori športových podujatí	Počet
Miera účasti dospelých na vzdelávaní a odbornej príprave - Účasť na formálnom a neformálnom vzdelávaní a odbornej príprave. Indikátor určuje účasť počas štyroch týždňov predchádzajúcich prieskumu u dospelých vo veku 25 až 64 rokov.	Štatistický úrad SR, zriaďovatelia vzdelávacích inštitúcií	Počet
Počet realizovaných projektov na zvýšenie energetickej hospodárnosti	Mesto	Počet

budov		
Počet zrekonštruovaných verejných budov / budov vo vlastníctve mesta	Mesto	Počet
Výmera revitalizovaných a novovytvorených zelených plôch/parkov/zelenej infraštruktúry	Mesto	m <sup>2</sup>
Návštevníci športovísk a športových podujatí - Počet návštevníkov športovísk a športových podujatí v priebehu kalendárneho roku	Mesto, prevádzkovatelia športovísk a organizátori športových podujatí	Počet
Miera účasti dospelých na vzdelávaní a odbornej príprave - Účasť na formálnom a neformálnom vzdelávaní a odbornej príprave. Indikátor určuje účasť počas štyroch týždňov predchádzajúcich prieskumu u dospelých vo veku 25 až 64 rokov.	Štatistický úrad SR, zriaďovatelia vzdelávacích inštitúcií	Počet
Počet implementovaných SMART riešení	Mesto, realizátori SMART riešení	Počet

## ***D – Realizačná časť***

Realizačná časť je zameraná na popis postupov inštitucionálneho a organizačného zabezpečenia realizácie programu rozvoja mesta, systém monitorovania a hodnotenia plnenia programu rozvoja mesta s ustanovením merateľných ukazovateľov, vecný a časový harmonogram realizácie programu rozvoja mesta formou akčných plánov.

### *Organizačné zabezpečenie realizácie*

Zabezpečenie realizácie PHRSR je dosahované koordinovaným prístupom a spoluprácou so všetkými partnermi a aktérmi regionálneho rozvoja na území mesta.

Organizačné zabezpečenie realizácie jednotlivých projektov a aktivít je určené v programovej časti. Osobitne pre každý projekt (aktivita) je určený zodpovedný subjekt – tzv. garant, prípadne aj spolupracujúce subjekty. Vo väčšine prípadov je ako zodpovedný subjekt určené mesto, resp. iné organizačné zložky správy mesta (odborné komisie, oddelenia na mestskom úrade).

Mesto vykonáva svoje činnosti prostredníctvom svojich orgánov. Najvyšším orgánom je mestské zastupiteľstvo, ktoré môže zriaďovať ako svoje poradné orgány odborné komisie. Vo vzťahu k PHRSR je mestské zastupiteľstvo kompetentným orgánom na jeho schvaľovanie. Najvyšším výkonným orgánom a predstaviteľom mesta je primátor. Rozhoduje vo všetkých veciach správy mesta, ktoré nie sú zákonom alebo štatútom vyhradené mestskému zastupiteľstvu. Mestský úrad a jeho organizačné zložky organizačne a administratívne zabezpečujú fungovanie mesta.

### *Komunikačná stratégia*

Rôzne formy komunikácie budú súčasťou každého pripravovaného projektu PHRSR v rámci informovanosti a publicity alebo v rámci komunikácie zainteresovaných cieľových skupín pri príprave a realizácii jednotlivých projektov.

Prvú cieľovú skupinu predstavujú miestni obyvatelia. Táto cieľová skupina bola oslovená aj počas spracovania dokumentu PHRSR. Komunikácia s verejnosťou bude pokračovať naďalej (priamym zapojením a zverejňovaním každoročných hodnotiacich správ o plnení programu a aktuálnych akčných plánov na najbližšie obdobie). Druhú cieľovú skupinu predstavujú organizácie, podnikatelia, potenciálni investori, ktorí aktéri regionálneho rozvoja sa pri svojich lokalizačných rozhodnutiach orientujú podľa charakteru rozvojovej politiky a tiež podľa ponuky konkrétnych investičných príležitostí obsiahnutých v rozvojových dokumentoch obcí.

Hlavným komunikačným kanálom je internetová stránka mesta: <https://www.kolarovo.sk/>, avšak veľký význam má aj miestny rozhlas, miestna televízia a informačná tabuľa. Vzhľadom na veľkosť mesta významnú úlohu má aj neformálna komunikácia poslancov miestnej samosprávy a vedenia mesta smerom k občanom pri informovaní o aktuálnych otázkach rozvoja mesta.

### *Systém monitorovania a hodnotenia*

PHRSR mesta Kolárovo je živým dokumentom. Realizácia programu bude dôsledne sledovaná a monitorovaná. Realizácia programu hospodárskeho rozvoja a sociálneho rozvoja mesta je činnosťou samosprávy a mesto ju vykonáva prostredníctvom svojich orgánov (mestské zastupiteľstvo, primátor). Jednotlivé opatrenia a úlohy budú realizované mestom

Kolárovo, organizáciami zriadenými a založenými mestom, resp. v spolupráci s ďalšími organizáciami a inštitúciami.

Realizáciu PHRSR mesta Kolárovo bude monitorovať Riadiaci výbor Programu hospodárskeho rozvoja a sociálneho rozvoja mesta Kolárovo na obdobie 2021 – 2027, ktorého úlohou bude monitorovať celkový proces implementácie stratégie a navrhovať v prípade potreby zmeny v realizácii strategických plánov, ich doplnenie, prípadne prípravu nových dokumentov potrebných pre napĺňanie vízie mesta. V Riadiacom výbore Programu hospodárskeho rozvoja a sociálneho rozvoja mesta Kolárovo na obdobie 2021 – 2027 budú zastúpení hlavní predstavitelia samosprávy s dôrazom na zastúpenie všetkých sektorov a priradenie odborníkov k jednotlivým prioritám.

Proces realizácie PHRSR mesta Kolárovo sa začne po jeho schválení Mestským zastupiteľstvom.

Úlohou Riadiaceho výboru Programu hospodárskeho rozvoja a sociálneho rozvoja mesta Kolárovo na obdobie 2021 – 2027 bude:

- schádzať naprehodnocovanie plnenia PHRSR mesta Kolárovo podľa potreby, najmenej jedenkrát ročne,
- jedenkrát ročne podať správu Mestskému zastupiteľstvu o stave realizácie cieľov PHRSR mesta Kolárovo tak, aby bolo zabezpečené, že všetky ciele budú splnené včas,
- prideliť zodpovednosť (hlavnú garanciu) za monitorovanie jednotlivých cieľov akčných plánov svojim jednotlivým členom,
- vzájomne sa informovať o plánoch prípravy a realizovaní projektov s cieľom koordinácie aktivít v meste,
- aktualizovať PHRSR mesta Kolárovo (minimálne každý druhý rok) – je to živý, otvorený dokument,
- pravidelne komunikovať s občanmi, podnikateľmi a inštitúciami v meste s cieľom zabezpečiť informovanosť o PHRSR mesta Kolárovo – so stratégiou rozvoja mesta bude oboznámená verejnosť prostredníctvom miestnych médií.

Jednotlivé úlohy programu budú realizované pomocou bežných postupov a procedúr mestského úradu a ďalších zúčastnených inštitúcií, pričom rozhodujúcim pre úspech bude monitorovanie a koordinácia týchto úloh uskutočnená určeným odborom (oddelením) mestského úradu alebo príslušnými zodpovednými osobami.

PHRSR mesta Kolárovo je otvorený dokument, ktorý bude reagovať na zmeny v okolí, zmeny potrieb obyvateľov mesta Kolárovo a legislatívne zmeny. PHRSR mesta Kolárovo bude podliehať priebežným aktualizáciám a hodnoteniam. Vychádza z princípu, že proces plánovania bude úspešný len vtedy, ak sa k nemu bude pristupovať ako k dlhodobému procesu, bude sa orientovať na vyžitie silných stránok a možností územia, na potlačanie slabých stránok a možných ohrození územia a bude sa neustále adaptovať, aktualizovať a prispôbovať v súlade so zmenami a potrebami sociálno-ekonomického života mesta. Otvorenosťou dokumentu sa zabezpečí flexibilita pri určovaní priorit mesta, ktoré musia reagovať na vzniknuté zmeny v danom prostredí a preferenciách obyvateľov.

Aktualizácia PHRSR mesta Kolárovo bude založená na princípe výberu priorit, opatrení, aktivít a projektov, pomocou ktorých je možné dosiahnuť najefektívnejší rozvoj prioritných oblastí mesta. Postup bude nasledovný:

1. Riadiaci výbor Programu hospodárskeho rozvoja a sociálneho rozvoja (PHRSR) mesta Kolárovo na obdobie 2021 – 2027 odporučí zmeny v PHRSR mesta Kolárovo,
2. Mestské zastupiteľstvo schváli PHRSR mesta Kolárovo na ďalšie obdobie.

Plán hodnotenia a monitorovania

<b>Plán priebežných hodnotení PHRSR na programové obdobie 2021 – 2027</b>		
<b>Typ hodnotenia</b>	<b>Vykonať prvýkrát</b>	<b>Dôvod vykonania/ periodicita</b>
Strategické hodnotenie	najskôr v roku 2022	podľa rozhodnutia mesta a vzniknutej spoločenskej potreby
Operatívne hodnotenie	v prípade potreby	kontrola súladu programu s reálnou situáciou
Tematické hodnotenie časti PHRSR	2022	téma hodnotenia identifikovaná ako riziková časť vo výročnej monitorovacej správe za predchádzajúci kalendárny rok
Ad hoc mimoriadne hodnotenie	v prípade potreby	pri značnom odklone od stanovených cieľov; pri návrhu na revíziu PHRSR
Ad hoc hodnotenie celého PHRSR alebo jeho časti	2021 – 2027	na základe rozhodnutia starostu, kontrolného orgánu, podnetu poslancov, správy auditu a pod.



## **Akčný plán mesta Kolárovo**

Akčný plán predstavuje konkrétny harmonogram činností/projektov/aktivít súvisiacich s rozvojom mesta v nadväznosti na prioritné oblasti sociálno-ekonomického rozvoja. Akčný plán vychádza zo stratégie, je jej logickou súčasťou a realizuje sa prostredníctvom konkrétnych projektov a aktivít. Akčný plán je spracovaný pre jednotlivé prioritné oblasti a obsahuje projektové zámery aj predpokladané termíny plnenia jednotlivých úloh, zoznam inštitúcií zodpovedných za ich plnenie a predpokladané zdroje financovania a ukazovateľ výstupu.

## Projektové zámery mesta Kolárovo na obdobie 2021 – 2027

### Projektový zámer - strategická prioritná rozvojová oblasť / poradie – 2/1

#### Základné údaje o projektovom zámere č. 1

Názov projektu	Vybudovanie komunitného centra
Garant	Mesto Kolárovo
Kontaktná osoba garanta	Prednosta Mestského úradu
Partneri garanta (spolupráca s ...)	
Začatie a ukončenie projektu (od -do)	2021 – 2027
Stav projektu pred realizáciou	Absencia komunitného centra – zariadenia, ktoré by poskytovalo primárne programy reagujúce na aktuálne problémy a potreby miestnej komunity.
Cieľ projektu	<p>Vybudovať komunitné centrum, kde sa budú poskytovať všetky sociálne služby s potrebným množstvom zamestnancov. Bude tu poskytovaná ambulatná a terénna forma sociálnej služby prostredníctvom terénneho programu.</p> <p>V komunitnom centre sa fyzickej osobe v nepriaznivej sociálnej situácii</p> <ol style="list-style-type: none"> <li>1. poskytuje             <ul style="list-style-type: none"> <li>- základné sociálne poradenstvo,</li> <li>- pomoc pri uplatňovaní práv a právom chránených záujmov,</li> <li>- pomoc pri príprave na školské vyučovanie a sprevádzanie dieťaťa do a zo školského zariadenia,</li> </ul> </li> <li>2. vykonáva sa preventívna aktivita,</li> <li>3. zabezpečuje sa záujmová činnosť.</li> </ol> <p>V komunitnom centre sa vykonáva komunitná práca a komunitná rehabilitácia.</p>
Výstupy	Vybudované komunitné centrum podľa § 24d zákona o sociálnych službách s kapacitou do 20 osôb.
Užívatelia	Komunitné centrum bude zamerané hlavne na marginalizované komunity
Indikátory monitoringu	Vybudovaná plocha zariadenia 150 m <sup>2</sup> , kapacita zariadenia 20 osôb, počet zamestnancov poskytujúcich opatrovateľskú službu 3, počet užívateľov sociálnej starostlivosti v zariadení komunitného centra – 20 osôb.
Zmluvné podmienky	VO - výber dodávateľa
Riziká	Neschválenie NFP, výber dodávateľa cez VO, nedostatok finančných prostriedkov na zrealizovanie zámeru, kvalita dodávateľa stavebných prác, odborná spôsobilosť zamestnancov zariadenia.
Poznámky	V štádiu úvah Realizácia je závislá od získania finančných prostriedkov

#### Realizácia projektu

Fáza/míľnik	Súčinnosť iného odboru alebo subjektu	Termín
Vybudovanie komunitného centra		2021-2027

#### Financovanie projektu

Druh výdavku	Termín	Náklady spolu (EUR)	z toho verejné zdroje				z toho súkromné zdroje
			EÚ	SR	VÚC	Mesto	
Vybudovanie komunitného centra	2021-2027	120 000,-	102 000,-	12 000,-		6 000,-	
<b>Spolu</b>		120 000,-	102 000,-	12 000,-		6 000,-	

**Projektový zámer - strategická prioritná rozvojová oblasť / poradie – 2/2**

**Základné údaje o projektovom zámere č. 2**

Názov projektu	Vybudovanie útulku						
Garant	Mesto Kolárovo						
Kontaktná osoba garanta	Prednosta Mestského úradu						
Partneri garanta (spolupráca s ...)							
Začatie a ukončenie projektu (od -do)	2021 – 2027						
Stav projektu pred realizáciou	Absencia útulku – zariadenia poskytujúceho sociálne služby krízovej intervencie fyzickej osobe – potreba prechodného ubytovania klientom, ktorí potrebujú osobitnú pomoc.						
Cieľ projektu	<p>Skvalitniť sociálne služby krízovej intervencie pre obyvateľov mesta. Vybudovanie útulku pobytovou a ambulantnou formou, ktorý bude poskytovať ľuďom v nepriaznivej sociálnej situácii:</p> <ol style="list-style-type: none"> <li>1. ubytovanie na určitý čas,</li> <li>2. sociálne poradenstvo,</li> <li>3. pomoc pri uplatňovaní práv a právom chránených záujmov,</li> <li>4. nevyhnutné ošatenie a obuv.</li> </ol> <p>Zabezpečí rozvoj pracovných zručností a bude vytvárať podmienky na:</p> <ol style="list-style-type: none"> <li>1. prípravu stravy, výdaj stravy alebo výdaj potravín,</li> <li>2. vykonávanie nevyhnutnej základnej osobnej hygieny,</li> <li>3. upratovanie,</li> <li>4. pranie, žehlenie a údržbu bielizne a šatstva,</li> <li>5. záujmovú činnosť.</li> </ol>						
Výstupy	Vybudovaný útulok podľa § 26 zákona o sociálnych službách pre cca 2 rodiny – resp. 10 osôb.						
Užívatelia	Ľudia v nepriaznivej sociálnej situácii.						
Indikátory monitoringu	Vybudovaná plocha zariadenia 150 m <sup>2</sup> , kapacita zariadenia 10 osôb, počet zamestnancov 2, počet užívateľov sociálnej starostlivosti v zariadení útulku do 10 osôb.						
Zmluvné podmienky	VO - výber dodávateľa, budú konkretizované po ukončení procesu verejného obstarávania						
Riziká	Nedostatok finančných prostriedkov na zrealizovanie zámeru, kvalita dodávateľa stavebných prác, odborná spôsobilosť zamestnancov zariadenia.						
Poznámky	V štádiu úvah Realizácia je závislá od získania finančných prostriedkov						
<b>Realizácia projektu</b>							
Fáza/míľnik					Súčinnosť iného odboru alebo subjektu	Termín	
Vybudovanie útulku						2021-2027	
<b>Financovanie projektu</b>							
Druh výdavku	Termín	Náklady spolu (EUR)	z toho verejné zdroje				z toho súkromné zdroje
			EÚ	SR	VÚC	Mesto	
Vybudovanie útulku	2021-2027	120 000,-	102 000,-	12 000,-		6 000,-	
Spolu		120 000,-	102 000,-	12 000,-		6 000,-	

**Projektový zámer - strategická prioritná rozvojová oblasť / poradie – 2/3**

**Základné údaje o projektovom zámere č. 3**

Názov projektu	Vybudovanie zariadenia starostlivosti o deti do troch rokov veku dieťaťa						
Garant	Mesto Kolárovo						
Kontaktná osoba garanta	Prednosta Mestského úradu						
Partneri garanta (spolupráca s ...)							
Začatie a ukončenie projektu (od -do)	2021 – 2027						
Stav projektu pred realizáciou	Absencia zariadenia tohto typu.						
Cieľ projektu	<p>Vybudovanie zariadenia starostlivosti o deti do troch rokov veku dieťaťa. V zariadení starostlivosti o deti do troch rokov veku dieťaťa sa budú poskytovať služby (ambulantná a pobytová forma):</p> <p>a) bežné úkony starostlivosti o dieťa,  b) stravovanie,  c) výchova.</p> <p>Poskytovať službu na podporu zosúladovania rodinného a pracovného života poskytovaním starostlivosti o dieťa do troch rokov veku dieťaťa. Ďalší dôležitý význam zariadenia starostlivosti o deti do troch rokov veku dieťaťa zo strany mesta spočíva v rozvoji intelektuálnych schopností detí a ich socializácii.</p>						
Výstupy	Novovybudované zariadenie starostlivosti o deti do troch rokov veku dieťaťa podľa § 32b zákona o sociálnych službách pre cca 20 detí.						
Užívatelia	Zariadenie starostlivosti o deti do troch rokov veku dieťaťa môžu využívať rodičia alebo fyzické osoby, ktoré majú dieťa zverené do osobnej starostlivosti na základe rozhodnutia súdu.						
Indikátory monitoringu	Počet vybudovaných zariadení starostlivosti o deti do troch rokov veku dieťaťa Vybudovaná plocha zariadenia 350 m <sup>2</sup> , kapacita zariadenia 20 detí, počet zamestnancov 3, počet užívateľov zariadenia do 20 detí.						
Zmluvné podmienky	VO - výber dodávateľa						
Riziká	Nedostatok finančných prostriedkov na zrealizovanie zámeru, kvalita dodávateľa, odborná spôsobilosť zamestnancov zariadenia.						
Poznámky	V štádiu úvah Realizácia je závislá od získania finančných prostriedkov						
<b>Realizácia projektu</b>							
Fáza/míľnik	Súčinnosť iného odboru alebo subjektu					Termín	
Vybudovanie zariadenia starostlivosti o deti do troch rokov veku dieťaťa						2021-2027	
<b>Financovanie projektu</b>							
Druh výdavku	Termín	Náklady spolu (EUR)	z toho verejné zdroje				z toho súkromné zdroje
			EÚ	SR	VÚC	Mesto	
Vybudovanie zariadenia starostlivosti o deti do troch rokov veku dieťaťa	2021-2027	50 000,-	42 500,-	5 000,-		2 500,-	
Spolu		50 000,-	42 500,-	5 000,-		2 500,-	

**Projektový zámer - strategická prioritná rozvojová oblasť / poradie – 2/4**

**Základné údaje o projektovom zámere č. 4**

Názov projektu	Vybudovanie 12 nájomných bytov nižšieho štandardu
Garant	Mesto Kolárovo
Kontaktná osoba garanta	Prednosta Mestského úradu
Partneri garanta (spolupráca s ...)	
Začatie a ukončenie projektu (od -do)	2021 – 2027
Stav projektu pred realizáciou	Absencia bytových jednotiek tohto typu. V súčasnosti mesto eviduje cca 10 – 12 žiadostí o pridelenie nájomného bytu sociálne znevýhodnených rodín.
Cieľ projektu	Zvýšenie dostupnosti bývania pre sociálne znevýhodnené rodiny - pre nižšie príjmové skupiny obyvateľstva. Vybudovanie nájomných bytov nižšieho štandardu s 12 bytovými jednotkami. Mesto má vhodný pozemok na výstavbu projektu a preto naplní dopyt po tomto type ubytovania. Pôjde o pobytovú formu sociálnej služby. Všetky byty nižšieho štandardu spĺňajú základné hygienické a bezpečnostné požiadavky, ale plošná výmera a vybavenie bytu sú odlišné od bežného štandardu.  Projekt bude realizovaný v rámci podporných schém Štátneho fondu rozvoja bývania (ŠFRB).
Výstupy	Novovybudované nájomné byty nižšieho štandardu s 12 bytovými jednotkami.
Užívatelia	Byty môžu využívať sociálne znevýhodnené rodiny a jednotlivci
Indikátory monitoringu	Vybudovaná plocha bytov 450 m <sup>2</sup> , počet bytových jednotiek 12, kapacita bytov – rodina – počet užívateľov nájomných bytov 1 – 5 osôb
Zmluvné podmienky	VO - výber dodávateľa
Riziká	Nedostatok finančných prostriedkov na zrealizovanie zámeru, kvalita dodávateľa stavebných prác
Poznámky	V štádiu úvah Realizácia je závislá od získania finančných prostriedkov

**Realizácia projektu**

Fáza/milník	Súčinnosť iného odboru alebo subjektu	Termín
Vybudovanie 12 nájomných bytov nižšieho štandardu		2021-2027

**Financovanie projektu**

Druh výdavku	Termín	Náklady spolu (EUR)	z toho verejné zdroje				z toho súkromné zdroje
			EÚ	SR	VÚC	Mesto	
Vybudovanie 12 nájomných bytov nižšieho štandardu	2021-2027	750 000,-				750 000,-	
Spolu		750 000,-				750 000,-	

**Projektový zámer - strategická prioritná rozvojová oblasť / poradie – 2/5**

**Základné údaje o projektovom zámere č. 5**

<i>Názov projektu</i>	Vybudovanie nízko režijných nájomných bytov – 18 bytových jednotiek – z toho 12 pre mladé rodiny a 6 bytových jednotiek pre vekovo pokročilú vrstvu obyvateľstva						
<i>Garant</i>	Mesto Kolárovo						
<i>Kontaktná osoba garanta</i>	Prednosta Mestského úradu						
<i>Partneri garanta (spolupráca s ...)</i>							
<i>Začatie a ukončenie projektu (od -do)</i>	2021 – 2027						
<i>Stav projektu pred realizáciou</i>	Vysoký počet nevybavených žiadostí o pridelenie voľného nájomného bytu zo strany mladých rodín a dopyt po nízko režijných bytoch zo strany seniorov (najchudobnejšie rodiny dávajú veľkú časť svojich príjmov na výdavky spojené s bývaním).						
<i>Cieľ projektu</i>	Podporovať zvýšenie dostupnosti nájomného bývania - podpora nájomného bývania pre nižšie príjmové skupiny. Vybudovanie nájomných bytov – 18 bytové jednotky – z toho 6 bytových jednotiek pre vekovo pokročilú vrstvu obyvateľstva. Mesto má vhodný pozemok na realizáciu projektu a preto naplní dopyt po tomto type ubytovania.  Projekt bude realizovaný v rámci podporných schém Štátneho fondu rozvoja bývania (ŠFRB).						
<i>Výstupy</i>	Novovybudované nízko režijné nájomné byty – 18 bytových jednotiek						
<i>Užívatelia</i>	Byty môžu využívať znevýhodnené rodiny a seniori						
<i>Indikátory monitoringu</i>	Vybudovaná plocha bytov 850 m <sup>2</sup> , počet bytových jednotiek 18, z toho počet bytových jednotiek pre vekovo pokročilú vrstvu obyvateľstva 6.						
<i>Zmluvné podmienky</i>	VO - výber dodávateľa						
<i>Riziká</i>	Nedostatok finančných prostriedkov na zrealizovanie zámeru, kvalita dodávateľa stavebných prác						
<i>Poznámky</i>	V štádiu úvah Realizácia je závislá od získania finančných prostriedkov						
<b>Realizácia projektu</b>							
<i>Fáza/miľník</i>	<i>Súčinnosť iného odboru alebo subjektu</i>					<i>Termín</i>	
Vybudovanie nízko režijných nájomných bytov – 18 bytových jednotiek						2021-2027	
<b>Financovanie projektu</b>							
<i>Druh výdavku</i>	<i>Termín</i>	<i>Náklady spolu (EUR)</i>	<i>z toho verejné zdroje</i>				<i>z toho súkromné zdroje</i>
			<i>EÚ</i>	<i>SR</i>	<i>VÚC</i>	<i>Mesto</i>	
Vybudovanie nízko režijných nájomných bytov – 18 bytových jednotiek	2021-2027	1 300 000,-				1 300 000,-	
<b>Spolu</b>		1 300 000,-				1 300 000,-	

**Projektový zámer - strategická prioritná rozvojová oblasť / poradie – 2/6**

**Základné údaje o projektovom zámere č. 6**

Názov projektu	Vytvorenie samostatného oddelenia: Oddelenie sociálnej starostlivosti a bytovej politiky						
Garant	Mesto Kolárovo						
Kontaktná osoba garanta	Prednosta Mestského úradu						
Partneri garanta (spolupráca s ...)							
Začatie a ukončenie projektu (od -do)	2021 – 2027						
Stav projektu pred realizáciou	Absencia samostatného oddelenia tohto typu. Momentálne existuje na mestskom úrade len Referát sociálnej starostlivosti a opatrovateľskej služby s jedným odborným pracovníkom a Oddelenie sociálnej starostlivosti a bytovej politiky by výrazne napomohlo ku skvalitneniu poskytovania soc. služieb.						
Cieľ projektu	Skvalitnenie poskytovania soc. služieb vytvorením samostatného oddelenia: Oddelenie sociálnej starostlivosti a bytovej politiky.						
Výstupy	Oddelenie sociálnej starostlivosti a bytovej politiky s minimálne dvoma zamestnancami						
Užívatelia	Obyvatelia mesta						
Indikátory monitoringu							
Zmluvné podmienky							
Riziká	Nedostatok finančných prostriedkov na zrealizovanie zámeru, odborná spôsobilosť zamestnancov oddelenia						
Poznámky	V štádiu úvah Realizácia je závislá od získania finančných prostriedkov						
<b>Realizácia projektu</b>							
Fáza/milník	Súčinnosť iného odboru alebo subjektu				Termín		
Vytvorenie samostatného oddelenia: Oddelenie sociálnej starostlivosti a bytovej politiky					2021-2027		
<b>Financovanie projektu</b>							
Druh výdavku	Termín	Náklady spolu (EUR)	z toho verejné zdroje				z toho súkromné zdroje
			EÚ	SR	VÚC	Mesto	
Vytvorenie samostatného oddelenia: Oddelenie sociálnej starostlivosti a bytovej politiky	2021-2027	15 000,-				15 000,-	
Spolu		15 000,-				15 000,-	

**Projektový zámer - strategická prioritná rozvojová oblasť / poradie – 2/7**

**Základné údaje o projektovom zámere č. 7**

Názov projektu	Zavedenie terénnej sociálnej práce						
Garant	Mesto Kolárovo						
Kontaktná osoba garanta	Prednosta Mestského úradu						
Partneri garanta (spolupráca s ...)							
Začatie a ukončenie projektu (od -do)	2021 – 2027						
Stav projektu pred realizáciou	Absencia terénnych sociálnych pracovníkov. V minulosti – v období 2012-2013 mesto zamestnávalo 3 terénnych sociálnych pracovníkov v rámci projektu financovaného z Európskeho sociálneho fondu.						
Cieľ projektu	Skvalitnenie poskytovania soc. služieb v meste. Zaviest' trvalý systém terénnej sociálnej práce najmä pre marginalizovanú skupinu obyvateľstva a na podporu osôb ohrozených sociálnym vylúčením. (terénna forma sociálnej služby). Skvalitniť život obyvateľov patriacich do marginalizovaných komunít a život osôb ohrozených sociálnym vylúčením. Cieľom terénnej sociálnej práce v meste je poskytnúť odbornú pomoc všetkým obyvateľom mesta, ktorí sa ocitnú v nepriaznivej sociálnej situácii a nie sú schopní sami, ani s pomocou rodiny a blízkych osôb nájsť primerané riešenie svojho sociálneho problému. Cieľom terénnej sociálnej práce je aj preventívne pôsobiť na rizikové faktory a ohrozené skupiny obyvateľov, a tým predchádzať vzniku akútnych krízových situácií.						
Výstupy	Zavedenie terénnej sociálnej práce podľa § 13 ods. 4) zákona o sociálnych službách. Terénnu formu sociálnej služby možno poskytovať aj prostredníctvom terénnych programov, ktorých cieľom je predchádzať sociálnemu vylúčeniu fyzickej osoby, rodiny a komunity, ktoré sú v nepriaznivej sociálnej situácii. Terénne programy sa vykonávajú odbornými činnosťami alebo ďalšími činnosťami podľa tohto zákona.						
Užívatelia	Obyvatelia mesta – obyvatelia patriace do marginalizovaných skupín, obyvatelia ohrozené sociálnym vylúčením						
Indikátory monitoringu	Počet zamestnancov poskytujúcich opatrovateľskú službu 2, počet užívateľov sociálnej starostlivosti – občania, ktorí budú potrebovať túto formu sociálnej služby: 50-100						
Zmluvné podmienky	VO, budú konkretizované po ukončení procesu verejného obstarávania.						
Riziká	Nedostatok finančných prostriedkov na zrealizovanie zámeru, odborná spôsobilosť zamestnancov oddelenia						
Poznámky	Pokračovanie predchádzajúceho projektu Realizácia je závislá od získania finančných prostriedkov						
<b>Realizácia projektu</b>							
Fáza/míľnik	Súčinnosť iného odboru alebo subjektu					Termín	
Zavedenie terénnej sociálnej práce						2021-2027	
<b>Financovanie projektu</b>							
Druh výdavku	Termín	Náklady spolu (EUR)	z toho verejný zdroj				z toho súkromné zdroje
			EÚ	SR	VÚC	Mesto	
Zavedenie terénnej sociálnej práce	2021-2027	120 000,-	102 000,-	12 000,-		6 000,-	
Spolu		120 000,-	102 000,-	12 000,-		6 000,-	



**Projektový zámer - strategická prioritná rozvojová oblasť / poradie – 4/1**

**Základné údaje o projektovom zámere č. 8**

Názov projektu	Rekonštrukcia vonkajšieho hádzanárskeho ihriska zákl. školy Františka Rákócziho II. s v. j. maď.						
Garant	Mesto Kolárovo						
Kontaktná osoba garanta	Riaditeľ ZŠ						
Partneri garanta (spolupráca s ...)	Základná škola Františka Rákócziho II. s vyučovacím jazykom maďarským II. Rákóczi Ferenc Alapiskola						
Začatie a ukončenie projektu (od -do)	2021 – 2027						
Stav projektu pred realizáciou	Nevyhovujúci technický stav ihriska, popraskaný asfalt, nebezpečný stav povrchu						
Cieľ projektu	Vytvorenie moderného multifunkčného ihriska pre športové účely Zvýšenie bezpečnosti športových aktivít na ihrisku						
Výstupy	Zrekonštruované hádzanárske ihrisko						
Užívatelia	Žiaci ZŠ, športové kluby mesta, Kolárovo Cup						
Indikátory monitoringu	Sledovanie počtu osôb ktorí užívajú, počtu hodín prevádzky Zvýšená bezpečnosť žiakov a estetika Lepšie podmienky na šport na hodinách telesnej výchovy						
Zmluvné podmienky	VO - výber dodávateľa						
Riziká	Neschválenie NFP, výber dodávateľa cez VO						
Poznámky	V štádiu úvah Realizácia je závislá od získania finančných prostriedkov						
<b>Realizácia projektu</b>							
Fáza/milník	Súčinnosť iného odboru alebo subjektu					Termín	
Rekonštrukcia vonkajšieho hádzanárskeho ihriska						2021 - 2027	
<b>Financovanie projektu</b>							
Druh výdavku	Termín	Náklady spolu (EUR)	z toho verejné zdroje				z toho súkromné zdroje
			EÚ	SR	VÚC	Mesto	
Rekonštrukcia vonkajšieho hádzanárskeho ihriska	2021 - 2027	30 000,-	25 500,	3000,-		1 500,-	
Spolu		30 000,-	25 500,	3000,-		1 500,-	

**Projektový zámer - strategická prioritná rozvojová oblasť / poradie – 4/2**

**Základné údaje o projektovom zámere č. 9**

<i>Názov projektu</i>	Rekonštrukcia budovy školy – výmena okien a vonkajšej omietky ZŠ Františka Rákócziho II. s v. j. maď.						
<i>Garant</i>	Mesto Kolárovo						
<i>Kontaktná osoba garanta</i>	Riaditeľ ZŠ						
<i>Partneri garanta (spolupráca s ...)</i>	Základná škola Františka Rákócziho II. s vyučovacím jazykom maďarským II. Rákóczi Ferenc Alapiskola						
<i>Začatie a ukončenie projektu (od -do)</i>	2021 – 2027						
<i>Stav projektu pred realizáciou</i>	V roku 2018 bola čiastočne zrekonštruovaná budova ZŠ - nové okná na budove ZŠ a nová vonkajšia omietka						
<i>Cieľ projektu</i>	Zvýšenie energetickej efektívnosti budovy, zníženie prevádzkových nákladov budovy						
<i>Výstupy</i>	Kompletne zrekonštruovaná budova ZŠ - technickými zmenami realizovanými v rámci projektu sa zlepši energetická hospodárnosť budovy						
<i>Užívatelia</i>	Žiaci a zamestnanci ZŠ						
<i>Indikátory monitoringu</i>	Úspora energie - Zníženie prevádzkových nákladov na spotrebu energie Počet osôb ktorí užívajú priestory ZŠ Zvýšená ochrana životného prostredia						
<i>Zmluvné podmienky</i>	VO - výber dodávateľa						
<i>Riziká</i>	Neschválenie NFP, výber dodávateľa cez VO						
<i>Poznámky</i>	Spracovaná projektová dokumentácia Budeme realizovať aj bez prípadnej dotácie						
<b>Realizácia projektu</b>							
<i>Fáza/milník</i>				<i>Súčinnosť iného odboru alebo subjektu</i>			<i>Termín</i>
Výmena okien a vonkajšej omietky							2021-2027
<b>Financovanie projektu</b>							
<i>Druh výdavku</i>	<i>Termín</i>	<i>Náklady spolu (EUR)</i>	<i>z toho verejné zdroje</i>				<i>z toho súkromné zdroje</i>
			<i>EÚ</i>	<i>SR</i>	<i>VÚC</i>	<i>Mesto</i>	
Výmena okien a vonkajšej omietky	2021-2027	30 000,-		27 000,-		3 000,-	
Spolu		30 000,-		27 000,-		3 000,-	

**Projektový zámer - strategická prioritná rozvojová oblasť / poradie – 4/3**

**Základné údaje o projektovom zámere č. 10**

Názov projektu	Vytvorenie parkoviska pre ZŠ Františka Rákócziho II. s v. j. maď.						
Garant	Mesto Kolárovo						
Kontaktná osoba garanta	Riaditeľ ZŠ						
Partneri garanta (spolupráca s ...)	Základná škola Františka Rákócziho II. s vyučovacím jazykom maďarským II. Rákóczi Ferenc Alapiskola						
Začatie a ukončenie projektu (od -do)	2021 – 2027						
Stav projektu pred realizáciou	Opustená, neobrábaná záhrada na č. parcely 1397/2						
Cieľ projektu	Vytvorenie parkoviska pre ZŠ – je potrebné zbúrať 1 garáž pri vchode na parcelu č. 1397/2. Aby bolo zabezpečený odtok dažďovej vody pri vytvorení parkoviska by bolo vhodné používať betónovú zatravnovaciu dlažbu						
Výstupy	Novovybudované parkovisko pri ZŠ						
Užívatelia	Zamestnanci a rodičia ZŠ						
Indikátory monitoringu	Počet vybudovaných parkovacích miest Počet osôb využívajúcich nové parkovisko						
Zmluvné podmienky	VO - výber dodávateľa						
Riziká	Neschválenie NFP, výber dodávateľa cez VO						
Poznámky	V štádiu úvah Budeme realizovať aj bez prípadnej dotácie						
<b>Realizácia projektu</b>							
Fáza/milník	Súčinnosť iného odboru alebo subjektu					Termín	
Vybudovanie nového parkoviska						2021 - 2027	
<b>Financovanie projektu</b>							
Druh výdavku	Termín	Náklady spolu (EUR)	z toho verejné zdroje				z toho súkromné zdroje
			EÚ	SR	VÚC	Mesto	
Vybudovanie nového parkoviska	2021-2027	25 000,-		20 000,-		5 000,-	
Spolu		25 000,-		20 000,-		5 000,-	

**Projektový zámer - strategická prioritná rozvojová oblasť / poradie – 4/4**

**Základné údaje o projektovom zámere č. 11**

Názov projektu	Rekonštrukcia budovy školy – vytvorenie pokrytého priechodu do telocvične (ZŠ Františka Rákócziho II. s v. j. maď.)						
Garant	Mesto Kolárovo						
Kontaktná osoba garanta	Riaditeľ ZŠ						
Partneri garanta (spolupráca s ...)	Základná škola Františka Rákócziho II. s vyučovacím jazykom maďarským II. Rákóczi Ferenc Alapiskola						
Začatie a ukončenie projektu (od -do)	2021 – 2027						
Stav projektu pred realizáciou	Žiaci ZŠ v prípade nepriaznivého počasia (dážď) prechádzajú do telocvične na nepokrytom chodníku.						
Cieľ projektu	Zabezpečiť psycho-hygienickú bezpečnosť žiakov vytvorením pokrytého priechodu do telocvične. Bezpečnosť žiakov.						
Výstupy	Novovytvorený pokrytý priechod do telocvične						
Užívatelia	Žiaci a zamestnanci ZŠ						
Indikátory monitoringu	Zlepšenie podmienok pre výchovu a vzdelávanie na ZŠ Počet žiakov ZŠ						
Zmluvné podmienky	VO - výber dodávateľa						
Riziká	Neschválenie NFP, výber dodávateľa cez VO						
Poznámky	V štádiu úvah Budeme realizovať aj bez prípadnej dotácie						
<b>Realizácia projektu</b>							
Fáza/milník	Súčinnosť iného odboru alebo subjektu					Termín	
Rekonštrukcia budovy školy – vytvorenie pokrytého priechodu do telocvične						2021 – 2027	
<b>Financovanie projektu</b>							
Druh výdavku	Termín	Náklady spolu (EUR)	z toho verejné zdroje				z toho súkromné zdroje
			EÚ	SR	VÚC	Mesto	
Rekonštrukcia budovy školy – vytvorenie pokrytého priechodu do telocvične	2021-2027	20 000,-				20 000,-	
Spolu		20 000,-				20 000,-	

**Projektový zámer - strategická prioritná rozvojová oblasť / poradie – 4/5**

**Základné údaje o projektovom zámere č. 12**

Názov projektu	Používanie budovy „učiteľské byty“ výlučne pre potreby ZŠ a rekonštrukcia budovy (ZŠ Františka Rákócziho II. s v. j. maď.)						
Garant	Mesto Kolárovo						
Kontaktná osoba garanta	Riaditeľ ZŠ						
Partneri garanta (spolupráca s ...)	Základná škola Františka Rákócziho II. s vyučovacím jazykom maďarským II. Rákóczi Ferenc Alapiskola						
Začatie a ukončenie projektu (od -do)	2021 – 2027						
Stav projektu pred realizáciou	Nevyhovujúci technický stav budovy z roku 1928, v roku 2019 bola investovaná do čiastočnej rekonštrukcie priestorov budovy						
Cieľ projektu	Zabezpečiť energetickú úspornosť a bezpečnosť budovy Výmena strešnej krytiny, rekonštrukcia a výmena nosníkov, výmena odkvapových žľabov, výmena hromozvodu, výmena okien, výmena podlahovín, maľba Vybudovanie priestorov na prízemí na kultúrne účely, resp. pre odborné krúžky žiakov Vytvoriť učiteľský byt na 1. poschodí – 1b.j.						
Výstupy	Komplexne zrekonštruovaná budova „učiteľské byty“						
Užívatelia	Žiaci a zamestnanci ZŠ						
Indikátory monitoringu	Zlepšenie podmienok pre výchovu a vzdelávanie na ZŠ Počet vybudovaných učiteľských bytov v komplexne zrekonštruovanej budove Počet žiakov ZŠ využívajúcich priestory v komplexne zrekonštruovanej budove						
Zmluvné podmienky	VO - výber dodávateľa						
Riziká	Neschválenie NFP, výber dodávateľa cez VO						
Poznámky	V štádiu úvah Realizácia je závislá od získania finančných prostriedkov						
<b>Realizácia projektu</b>							
Fáza/milník	Súčinnosť iného odboru alebo subjektu					Termín	
Rekonštrukcia budovy „učiteľské byty“ a jej používanie výlučne pre potreby ZŠ						2021 – 2027	
<b>Financovanie projektu</b>							
Druh výdavku	Termín	Náklady spolu (EUR)	z toho verejné zdroje				z toho súkromné zdroje
			EÚ	SR	VÚC	Mesto	
Rekonštrukcia budovy „učiteľské byty“ a jej používanie výlučne pre potreby ZŠ	2021-2027	200 000,-			160 000,-	40 000,-	
Spolu		200 000,-			160 000,-	40 000,-	

**Projektový zámer - strategická prioritná rozvojová oblasť / poradie – 4/6**

**Základné údaje o projektovom zámere č. 12**

<i>Názov projektu</i>	Rekonštrukcia chodníkov, schodov a vstupov do školy, vybudovanie bezbariérového prístupu – ZŠ Mateja Korvína s v. j. maď.						
<i>Garant</i>	Mesto Kolárovo						
<i>Kontaktná osoba garanta</i>	Riaditeľ ZŠ						
<i>Partneri garanta (spolupráca s ...)</i>	Zriaďovateľ: Mesto Kolárovo						
<i>Začatie a ukončenie projektu (od -do)</i>	2021 – 2027						
<i>Stav projektu pred realizáciou</i>	Absencia bezbariérového prístupu, poškodený chodník, nebezpečné schody (u žiakov sa vyskytujú drobné úrazy na chodníkoch a na schodoch)						
<i>Cieľ projektu</i>	Cieľom projektu je zvýšenie bezpečnosti žiakov, rodičov a pracovníkov ZŠ pri návšteve školy. Debariérizácia miestnych komunikácií a chodníkov – chýba bezbariérový prístup. Rekonštrukcia vstupu do budovy.						
<i>Výstupy</i>	Zrekonštruovaný chodník pri ZŠ, bezpečné a kvalitné schody a vstupy do ZŠ Novovybudovaný bezbariérový prístup						
<i>Užívatelia</i>	Žiaci ZŠ, rodičia, učitelia, návštevníci školy						
<i>Indikátory monitoringu</i>	Zvýšená bezpečnosť návštevníkov ZŠ Zníženie počtu drobných úrazov žiakov ZŠ						
<i>Zmluvné podmienky</i>	VO - výber dodávateľa						
<i>Riziká</i>	výber dodávateľa cez VO						
<i>Poznámky</i>	V štádiu úvah Budeme realizovať aj bez prípadnej dotácie						
<b>Realizácia projektu</b>							
<i>Fáza/milník</i>	<i>Súčinnosť iného odboru alebo subjektu</i>						<i>Termín</i>
Rekonštrukcia chodníkov, schodov a vstupov do školy, vybudovanie bezbariérového prístupu							2021 – 2027
<b>Financovanie projektu</b>							
<i>Druh výdavku</i>	<i>Termín</i>	<i>Náklady spolu (EUR)</i>	<i>z toho verejné zdroje</i>				<i>z toho súkromné zdroje</i>
			<i>EÚ</i>	<i>SR</i>	<i>VÚC</i>	<i>Mesto</i>	
Rekonštrukcia chodníkov, schodov a vstupov do školy, vybudovanie bezbariérového prístupu	2021-2027	25 500,-				25 500,-	
Spolu		25 500,-				25 500,-	

**Projektový zámer - strategická prioritná rozvojová oblasť / poradie – 4/7**

**Základné údaje o projektovom zámere č. 14**

Názov projektu	Multifunkčné športové ihrisko – ZŠ Mateja Korvína s v. j. maď.						
Garant	Mesto Kolárovo						
Kontaktná osoba garanta	Riaditeľ ZŠ						
Partneri garanta (spolupráca s ...)	Zriaďovateľ: Mesto Kolárovo						
Začatie a ukončenie projektu (od -do)	2021 – 2027						
Stav projektu pred realizáciou	Nedostatok športových plôch na aktívny oddych Mládež nerád športuje – nedostatok pohybu sa skôr či neskôr prejaví na zdraví.						
Cieľ projektu	Cieľom projektu je napomôcť k rozvoju športu, ako aj vytvoriť podmienky pre aktívne trávenie voľného času a zvýšiť dostupnosť športového vyžitia pre širokú verejnosť. Jedným zo súčasných problémov mladých ľudí je neaktívny životný štýl prezentovaný sledovaním televízie, resp. internetu. Garantovať kvalitnú materiálovú, odbornú športovú prípravu a umožniť mladým talentovaným športovcom zúčastňovať sa v budúcnosti celoslovenských aj medzinárodných športových súťaží.						
Výstupy	Nové multifunkčné ihrisko prinášajúce radosť a veľa krásnych športových zážitkov						
Užívatelia	Žiaci ZŠ, deti MŠ, športové kluby, verejnosť						
Indikátory monitoringu	Výmera novovybudovaného multifunkčného športového ihriska, Počet žiakov využívajúcich multifunkčné športové ihrisko Počet športových podujatí organizovaných na multifunkčnom ihrisku za jeden rok						
Zmluvné podmienky	VO - výber dodávateľa						
Riziká	Neschválenie NFP, výber dodávateľa cez VO						
Poznámky	Spracovaná projektová dokumentácia, pripravené povolenia, stanoviská Realizácia je závislá od získania finančných prostriedkov						
<b>Realizácia projektu</b>							
Fáza/milník	Súčinnosť iného odboru alebo subjektu					Termín	
Vybudovanie multifunkčného športového ihriska						2021 – 2027	
<b>Financovanie projektu</b>							
Druh výdavku	Termín	Náklady spolu (EUR)	z toho verejné zdroje				z toho súkromné zdroje
			EÚ	SR	VÚC	Mesto	
Vybudovanie multifunkčného športového ihriska	2021-2027	60 000,-		39 000,-		21 000,-	
Spolu		60 000,-		39 000,-		21 000,-	

**Projektový zámer - strategická prioritná rozvojová oblasť / poradie – 4/8**

**Základné údaje o projektovom zámere č. 15**

Názov projektu	Rekonštrukcia športového ihriska vo dvore školy – ZŠ Mateja Korvína s v. j. maď.						
Garant	Mesto Kolárovo						
Kontaktná osoba garanta	Riaditeľ ZŠ						
Partneri garanta (spolupráca s ...)	Zriaďovateľ: Mesto Kolárovo						
Začatie a ukončenie projektu (od -do)	2021 – 2027						
Stav projektu pred realizáciou	Popraskaný – poškodený povrch asfaltu v dôsledku koreňových systémov zelene pri športovom ihrisku						
Cieľ projektu	Vytvoriť moderné ihrisko, ktoré bude poskytovať príjemné prostredie na školské, športové a voľnočasové aktivity širokej verejnosti. Zlepšenie podmienok na šport a aktívny oddych v meste, zlepšenie vybavenosti športového areálu základnej školy.						
Výstupy	Zrekonštruované športové ihrisko s novým povrchom						
Užívatelia	Žiaci ZŠ, športové kluby, verejnosť						
Indikátory monitoringu	Výmera zrekonštruovaného asfaltového povrchu v m <sup>2</sup> Rast kvality podmienok na šport na ZŠ Bezpečnejšie podmienky na šport na ZŠ – zníženie počtu drobných úrazov Rast atraktivity ZŠ						
Zmluvné podmienky	VO - výber dodávateľa						
Riziká	Neschválenie NFP, výber dodávateľa cez VO						
Poznámky	V štádiu úvah Realizácia je závislá od získania finančných prostriedkov						
<b>Realizácia projektu</b>							
Fáza/milník	Súčinnosť iného odboru alebo subjektu					Termín	
Rekonštrukcia športového ihriska vo dvore školy						2021 – 2027	
<b>Financovanie projektu</b>							
Druh výdavku	Termín	Náklady spolu (EUR)	z toho verejné zdroje				z toho súkromné zdroje
			EÚ	SR	VÚC	Mesto	
Rekonštrukcia športového ihriska vo dvore školy	2021-2027	20 000,-		14 000,-		6 000,-	
Spolu		20 000,-		14 000,-		6 000,-	



**Projektový zámer - strategická prioritná rozvojová oblasť / poradie – 4/9**

**Základné údaje o projektovom zámere č. 16**

Názov projektu	Rekonštrukcia a dobudovanie telocvične ZŠ Mateja Korvína s v. j. maď.						
Garant	Mesto Kolárovo						
Kontaktná osoba garanta	Riaditeľ ZŠ						
Partneri garanta (spolupráca s ...)	Zriaďovateľ: Mesto Kolárovo						
Začatie a ukončenie projektu (od -do)	2021 – 2027						
Stav projektu pred realizáciou	Zastaraná a malá budova bez rekonštrukcie, neúsporná budova - vysoké náklady na vykurovanie, nevyhovujúca budova z hygienického hľadiska - nevyhovujúce hygienické podmienky						
Cieľ projektu	Vytvoriť telocvičňu, ktorá bude poskytovať príjemné prostredie pre žiakov a na voľnočasové aktivity – rekonštrukcia budovy (sanitárne miestnosti, výmena elektroinštalácie, výmena okien, zateplenie, izolácia strechy, estetizácia).						
Výstupy	Zrekonštruovaná telocvičňa						
Užívatelia	Žiaci ZŠ, športové kluby, verejnosť						
Indikátory monitoringu	Zlepšenie podmienok na šport a na výchovu na hodinách telesnej výchovy Úspora tepelnej a elektrickej energie – zníženie prevádzkových nákladov telocvične Rast kvality hygienických podmienok						
Zmluvné podmienky	VO - výber dodávateľa						
Riziká	Neschválenie NFP, výber dodávateľa cez VO						
Poznámky	V štádiu úvah Realizácia je závislá od získania finančných prostriedkov						
<b>Realizácia projektu</b>							
Fáza/milník	Súčinnosť iného odboru alebo subjektu					Termín	
Rekonštrukcia a dobudovanie telocvične ZŠ Mateja Korvína s v. j. maď.						2021 – 2027	
<b>Financovanie projektu</b>							
Druh výdavku	Termín	Náklady spolu (EUR)	z toho verejné zdroje				z toho súkromné zdroje
			EÚ	SR	VÚC	Mesto	
Rekonštrukcia a dobudovanie telocvične ZŠ Mateja Korvína s v. j. maď.	2021-2027	380 000,-		361 000,-		19 000,-	
Spolu		380 000,-		361 000,-		19 000,-	

**Projektový zámer - strategická prioritná rozvojová oblasť / poradie – 4/10**

**Základné údaje o projektovom zámere č. 17**

Názov projektu	Budovanie voľnočasového areálu školy so zameraním na dopravnú výchovu, oddychové zóny, ekologický areál (ZŠ Mateja Korvína s v. j. maď.)
Garant	Mesto Kolárovo
Kontaktná osoba garanta	Riaditeľ ZŠ
Partneri garanta (spolupráca s ...)	Zriaďovateľ: Mesto Kolárovo
Začatie a ukončenie projektu (od -do)	2021 – 2027
Stav projektu pred realizáciou	Zastarané a choré stromy, kríky, stromy sú choré a vyschnuté. Absencia dopravného ihriska v meste,
Cieľ projektu	Porasty treba obmeniť a omladiť. Novou výsadbou nahradiť nevhodné odrody a zároveň vymeniť zastarané dreviny a stromy za nové a perspektívne. Vytvoriť centrum vzdelávania, vytvoriť komplex, ktoré bude poskytovať príjemné prostredie nielen počas vyučovania, ale aj na voľnočasové aktivity širokej verejnosti. Prevencia dopravnej nehodovosti detí prostredníctvom nadobudnutia základných vedomostí a zručností.
Výstupy	Obnovený školský areál s revitalizovanou verejnou zeleňou a dopravným ihriskom
Užívatelia	Žiaci ZŠ, deti MŠ, športové kluby, verejnosť
Indikátory monitoringu	Rast atraktivity školy, Rast kvality životného prostredia Rozloha revitalizovaného školského areálu v m <sup>2</sup> , skvalitnenie podmienok výchovy k bezpečnosti v cestnej premávke, zníženie počtu dopravných nehôd
Zmluvné podmienky	VO - výber dodávateľa
Riziká	Neschválenie NFP, výber dodávateľa cez VO
Poznámky	V štádiu úvah Realizácia je závislá od získania finančných prostriedkov

**Realizácia projektu**

Fáza/milník	Súčinnosť iného odboru alebo subjektu	Termín
Revitalizácia voľnočasového areálu školy so zameraním na dopravnú výchovu		2021 – 2027

**Financovanie projektu**

Druh výdavku	Termín	Náklady spolu (EUR)	z toho verejné zdroje				z toho súkromné zdroje
			EÚ	SR	VÚC	Mesto	
Revitalizácia voľnočasového areálu školy so zameraním na dopravnú výchovu	2021-2027	14 500,-		13 775,-		725,-	
<b>Spolu</b>		14 500,-		13 775,-		725,-	

**Projektový zámer - strategická prioritná rozvojová oblasť / poradie – 4/11**

**Základné údaje o projektovom zámere č. 18**

Názov projektu	Rekonštrukcia vnútornej elektroinštalácie a stavebných úprav všetkých pavilónov školy (ZŠ Mateja Korvína s v. j. maď.)						
Garant	Mesto Kolárovo						
Kontaktná osoba garanta	Riaditeľ ZŠ						
Partneri garanta (spolupráca s ...)	Zriaďovateľ: Mesto Kolárovo						
Začatie a ukončenie projektu (od -do)	2021 – 2027						
Stav projektu pred realizáciou	Staré vedenie el. energie, časté poruchy na starej elektrickej inštalácii, stará elektroinštalácia predstavuje riziko požiaru						
Cieľ projektu	Cieľom projektu je zvýšenie kvality poskytovaných služieb v oblasti vzdelávania prostredníctvom rekonštrukcie, rozširovania a modernizácie základne, úspora energetických nákladov. Výmena zastaraných elektrických rozvodov.						
Výstupy	Nové elektrické rozvody vo všetkých pavilónoch ZŠ – nové elektroinštalácie na ZŠ						
Užívatelia	Žiaci a zamestnanci ZŠ						
Indikátory monitoringu	Dĺžka zrekonštruovaných elektrických rozvodov Skvalitnenie podmienok na výchovu a vzdelávanie na ZŠ Zvýšenie spoľahlivosti dodávky elektrickej energie						
Zmluvné podmienky	VO - výber dodávateľa						
Riziká	Neschválenie NFP, výber dodávateľa cez VO						
Poznámky	V štádiu úvah Realizácia je závislá od získania finančných prostriedkov						
<b>Realizácia projektu</b>							
Fáza/milník	Súčinnosť iného odboru alebo subjektu					Termín	
Rekonštrukcia vnútornej elektroinštalácie a stavebných úprav všetkých pavilónov školy						2021 – 2027	
<b>Financovanie projektu</b>							
Druh výdavku	Termín	Náklady spolu (EUR)	z toho verejné zdroje				z toho súkromné zdroje
			EÚ	SR	VÚC	Mesto	
Rekonštrukcia vnútornej elektroinštalácie a stavebných úprav všetkých pavilónov školy	2021-2027	60 000,-		57 000,-		3 000,-	
Spolu		60 000,-		57 000,-		3 000,-	

**Projektový zámer - strategická prioritná rozvojová oblasť / poradie – 4/12**

**Základné údaje o projektovom zámere č. 19**

Názov projektu	Výmena vodovodného potrubia a kanalizácie na ZŠ Mateja Korvína s v. j. maď.						
Garant	Mesto Kolárovo						
Kontaktná osoba garanta	Riaditeľ ZŠ						
Partneri garanta (spolupráca s ...)	Zriaďovateľ: Mesto Kolárovo						
Začatie a ukončenie projektu (od -do)	2021 – 2027						
Stav projektu pred realizáciou	Zastarané potrubia, opakujúce sa opravy a údržba, potrubia sú už po lehote životnosti; netesnosti, nedostatočný prietok, hlučnosť a možné ohrozenie bezpečnosti						
Cieľ projektu	Cieľom je výmena korodovateľných a koróziou postihnutých potrubí so zreteľom na skvalitnenie životného prostredia, ušetrenie finančných prostriedkov na opakujúce sa údržby a opravy. Zabezpečiť kvalitnú vodu z rozvodov pre žiakov i zamestnancov ZŠ.						
Výstupy	Nové vodovodné potrubia a nové kanalizačné rozvody(zrekonštruovaná kanalizácia pavilónov ZŠ)						
Užívatelia	Žiaci a zamestnanci ZŠ						
Indikátory monitoringu	Dĺžka zrekonštruovaných vodovodných a kanalizačných rozvodov Zvýšenie spoľahlivosti dodávky kvalitnej pitnej vody a odvádzanie odpadových vôd Skvalitnenie podmienok na výchovu a vzdelávanie na ZŠ						
Zmluvné podmienky	VO - výber dodávateľa						
Riziká	Neschválenie NFP, výber dodávateľa cez VO						
Poznámky	V štádiu úvah Realizácia je závislá od získania finančných prostriedkov						
<b>Realizácia projektu</b>							
Fáza/milník	Súčinnosť iného odboru alebo subjektu					Termín	
Výmena vodovodného potrubia a kanalizácie na ZŠ						2021 – 2027	
<b>Financovanie projektu</b>							
Druh výdavku	Termín	Náklady spolu (EUR)	z toho verejné zdroje				z toho súkromné zdroje
			EÚ	SR	VÚC	Mesto	
Výmena vodovodného potrubia a kanalizácie na ZŠ	2021-2027	25 500,-		24 225,-		1 275,-	
Spolu		25 500,-		24 225,-		1 275,-	

**Projektový zámer - strategická prioritná rozvojová oblasť / poradie – 4/15**

**Základné údaje o projektovom zámere č. 20**

Názov projektu	Rekonštrukcia pergoly a chodníkov v areáli MŠ Lesná 8						
Garant	Mesto Kolárovo						
Kontaktná osoba garanta	Riaditeľ MŠ						
Partneri garanta (spolupráca s ...)	Materská škola, Lesná 10, Kolárovo Materská škola s VJM – Óvoda, Brnenské námestie 16						
Začatie a ukončenie projektu (od -do)	2021 – 2027						
Stav projektu pred realizáciou	Popraskaný opotrebovaný povrch chodníkov, hrozí nebezpečenstvo úrazu. Zastaraná pergola						
Cieľ projektu	Vytvorenie bezpečného chodníkového systému v areáli. Rekonštrukcia pergoly (pergoly slúžia najmä ako ochrana pred vplyvmi počasia, slúžia nielen ako ochrana proti slnku, ale tiež proti dažďu, krúpam či snehu)						
Výstupy	Zrekonštruovaný chodník Zrekonštruovaná pergola						
Užívatelia	Deti, ich rodičia a zamestnanci elokovaných pracovísk						
Indikátory monitoringu	Dĺžka vybudovaného chodníkového systému v m, výmera chodníkov v m <sup>2</sup> Chodníky 200 m <sup>2</sup> , strecha pergoly 176 m <sup>2</sup> , plafón pergoly 175 m <sup>2</sup> Kvalitnejšie prevádzkové podmienky MŠ						
Zmluvné podmienky	VO - výber dodávateľa						
Riziká	Neschválenie NFP, výber dodávateľa cez VO						
Poznámky	V štádiu úvah Budeme realizovať aj bez prípadnej dotácie						
<b>Realizácia projektu</b>							
Fáza/milník	Súčinnosť iného odboru alebo subjektu					Termín	
Rekonštrukcia pergoly a chodníkov v areáli MŠ Lesná 8						2021 – 2027	
<b>Financovanie projektu</b>							
Druh výdavku	Termín	Náklady spolu (EUR)	z toho verejné zdroje				z toho súkromné zdroje
			EÚ	SR	VÚC	Mesto	
Rekonštrukcia pergoly a chodníkov v areáli MŠ Lesná 8	2021-2027	8 000,-				8 000,-	
Spolu		8 000,-				8 000,-	

**Projektový zámer - strategická prioritná rozvojová oblasť / poradie – 4/16**

**Základné údaje o projektovom zámere č. 21**

<i>Názov projektu</i>	Rekonštrukcia budovy skladových priestorov v areáli MŠ, Lesná 10, Kolárovo						
<i>Garant</i>	Mesto Kolárovo						
<i>Kontaktná osoba garanta</i>	Riaditeľ MŠ						
<i>Partneri garanta (spolupráca s ...)</i>	Materská škola, Lesná 10, Kolárovo						
<i>Začatie a ukončenie projektu (od -do)</i>	2021 – 2027						
<i>Stav projektu pred realizáciou</i>	Porušená izolácia strechy, opadaná omietka neestetický vzhľad						
<i>Cieľ projektu</i>	Sfunkčnenie budovy v areáli MŠ, mohla by sa využívať na uskladnenie vonkajších hračiek, kosačky a iných vecí, keďže po vytvorení novej triedy chýbajú skladové priestory. Získanie skladových priestorov a estetický vzhľad areálu. Izolácia strechy – 110 m <sup>2</sup> , oprava fasády rozmery budovy v: 3,85 m, d: 15,20 m, š: 2,85 m						
<i>Výstupy</i>	Zrekonštruovaná budova skladových priestorov v areáli MŠ						
<i>Užívatelia</i>	Zamestnanci MŠ						
<i>Indikátory monitoringu</i>	Kvalitnejšie prevádzkové podmienky MŠ Skvalitnenie podmienok na výchovu na MŠ						
<i>Zmluvné podmienky</i>	VO - výber dodávateľa						
<i>Riziká</i>	Neschválenie NFP, výber dodávateľa cez VO						
<i>Poznámky</i>	V štádiu úvah Budeme realizovať aj bez prípadnej dotácie						
<b>Realizácia projektu</b>							
<i>Fáza/milník</i>	<i>Súčinnosť iného odboru alebo subjektu</i>					<i>Termín</i>	
Rekonštrukcia budovy skladových priestorov v areáli MŠ						2021 – 2027	
<b>Financovanie projektu</b>							
<i>Druh výdavku</i>	<i>Termín</i>	<i>Náklady spolu (EUR)</i>	<i>z toho verejné zdroje</i>				<i>z toho súkromné zdroje</i>
			<i>EÚ</i>	<i>SR</i>	<i>VÚC</i>	<i>Mesto</i>	
Rekonštrukcia budovy skladových priestorov v areáli MŠ	2021-2027	18 000,-				18 000,-	
Spolu		18 000,-				18 000,-	

**Projektový zámer - strategická prioritná rozvojová oblasť / poradie – 4/17**

**Základné údaje o projektovom zámere č. 22**

Názov projektu	Budovanie školskej infraštruktúry ZŠ v meste Kolárovo
Garant	Mesto Kolárovo
Kontaktná osoba garanta	Vedúci Oddelenia školstva a verejného obstarávania a mzdovej agendy
Partneri garanta (spolupráca s ...)	
Začatie a ukončenie projektu (od -do)	2021 – 2027
Stav projektu pred realizáciou	Zastaraný technický stav vybraných školských zariadení, vysoká energetická náročnosť objektov školskej infraštruktúry
Cieľ projektu	Cieľom projektu je zlepšiť technický stav školských zariadení, zníženie prevádzkových nákladov a energetickej náročnosti objektov školskej infraštruktúry
Výstupy	Kvalitná školská infraštruktúra - kvalitný technický stav objektov ZŠ, realizácia kontaktného zateplenia, výmena výplní otvorov a modernizácia vykurovacieho systému
Užívatelia	Žiaci a učitelia ZŠ, príp. iní obyvatelia mesta, ktorí sa zúčastňujú na vzdelávacích programoch uskutočnených na ZŠ v meste
Indikátory monitoringu	Zlepšený technický stav školských budov, znížená energetická náročnosť objektov školskej infraštruktúry, zlepšené podmienky vzdelávania
Zmluvné podmienky	VO - výber dodávateľa
Riziká	Neschválenie NFP, výber dodávateľa cez VO
Poznámky	Zámer je pokračovaním už realizovaného projektu, spracovaná projektová dokumentácia Realizácia je závislá od získania finančných prostriedkov

**Realizácia projektu**

Fáza/milník	Súčinnosť iného odboru alebo subjektu	Termín
Budovanie školskej infraštruktúry ZŠ		2021 – 2027

**Financovanie projektu**

Druh výdavku	Termín	Náklady spolu (EUR)	z toho verejný zdroj				z toho súkromné zdroje
			EÚ	SR	VÚC	Mesto	
Budovanie školskej infraštruktúry ZŠ	2021-2027	200 000,-	160 000,-	30 000,-		10 000,-	
Spolu		200 000,-	160 000,-	30 000,-		10 000,-	

**Projektový zámer - strategická prioritná rozvojová oblasť / poradie – 5/1**

**Základné údaje o projektovom zámere č. 23**

Názov projektu	Vybudovanie novej multifunkčnej športovej haly v meste Kolárovo
Garant	Mesto Kolárovo
Kontaktná osoba garanta	Vedúci Oddelenia výstavby a životného prostredia
Partneri garanta (spolupráca s ...)	
Začatie a ukončenie projektu (od -do)	2021 – 2027
Stav projektu pred realizáciou	Absencia kvalitnej multifunkčnej športovej haly v meste – potreba krytej multifunkčnej športovej haly
Cieľ projektu	Cieľom projektu je vybudovať športovú halu – viacúčelový športový komplex. Zvýšenie možnosti športového vyžitia pre občanov mesta respektíve celého regiónu a pre školy ponúkne bezplatné hodiny na využitie areálu pre vyučovací proces alebo záujmové športové krúžky.
Výstupy	Novovybudovaná multifunkčná športová hala, ktorá bude slúžiť pre potreby športových klubov na výkon športovej činnosti mládeže a dospelých
Užívatelia	Miestne športové kluby, žiaci ZŠ, športovci, príp. iní obyvatelia mesta a regiónu
Indikátory monitoringu	Zlepšené podmienky pre šport a aktívny oddych v meste
Zmluvné podmienky	VO - výber dodávateľa
Riziká	Neschválenie NFP, výber dodávateľa cez VO
Poznámky	V štádiu úvah Zámer je v súčasnosti len v polohe úvah

**Realizácia projektu**

Fáza/míľnik	Súčinnosť iného odboru alebo subjektu	Termín
Vybudovanie novej multifunkčnej športovej haly		2021 – 2027

**Financovanie projektu**

Druh výdavku	Termín	Náklady spolu (EUR)	z toho verejný zdroj				z toho súkromné zdroje
			EÚ	SR	VÚC	Mesto	
Vybudovanie novej multifunkčnej športovej haly	2021-2027	4 000 000,-		3 600 000,-		400 000,-	
Spolu		4 000 000,-		3 600 000,-		400 000,-	



**Projektový zámer - strategická prioritná rozvojová oblasť / poradie – 5/2**

**Základné údaje o projektovom zámere č. 24**

Názov projektu	Rekonštrukcia futbalového štadióna K. Gógha Kolárovo
Garant	Mesto Kolárovo
Kontaktná osoba garanta	Vedúci Oddelenia výstavby a životného prostredia
Partneri garanta (spolupráca s ...)	
Začatie a ukončenie projektu (od -do)	2021 – 2027
Stav projektu pred realizáciou	Absencia kvalitného futbalového štadióna v meste – potreba rozšírenia hľadiska – vybudovanie novej montovanej tribúny Absencia kvalitných priestorových podmienok pre športovcov
Cieľ projektu	Cieľom projektu je vybudovať novú montovanú tribúnu (oceľovú) a zrekonštruovať miestnosti pre športovcov. Zvýšenie možnosti športového vyžitia pre občanov mesta, respektíve celého regiónu. Podpora rozvoja zdravého životného štýlu
Výstupy	Zrekonštruovaný futbalový štadión - nová montovaná tribúna, zrekonštruované miestnosti pre športovcov
Užívatelia	Miestne futbalové kluby, športovci, príp. iní obyvatelia mesta a regiónu - návštevníci štadióna
Indikátory monitoringu	Zlepšené podmienky pre šport a aktívny oddych v meste Rast popularity športu a zdravého životného štýlu
Zmluvné podmienky	VO - výber dodávateľa
Riziká	Neschválenie NFP, výber dodávateľa cez VO
Poznámky	V štádiu úvah Realizácia je závislá od získania finančných prostriedkov

**Realizácia projektu**

Fáza/míľnik	Súčinnosť iného odboru alebo subjektu	Termín
Rekonštrukcia futbalového štadióna K. Gógha		2021 – 2027

**Financovanie projektu**

Druh výdavku	Termín	Náklady spolu (EUR)	z toho verejné zdroje				z toho súkromné zdroje
			EÚ	SR	VÚC	Mesto	
Rekonštrukcia futbalového štadióna K. Gógha	2021-2027	220 000,-		198 000,-		22 000,-	
Spolu		220 000,-		198 000,-		22 000,-	

**Projektový zámer - strategická prioritná rozvojová oblasť / poradie – 5/3**

**Základné údaje o projektovom zámere č. 25**

Názov projektu	Rozšírenie šatní a sociálnych miestností na futbalovom ihrisku
Garant	Mesto Kolárovo
Kontaktná osoba garanta	Vedúci Oddelenia výstavby a životného prostredia
Partneri garanta (spolupráca s ...)	Komisia výstavby a územného plánovania pri MsZ v Kolárove
Začatie a ukončenie projektu (od -do)	2021 – 2027
Stav projektu pred realizáciou	Čiastočne nedokončená stavba, menšie investície boli realizované aj v období 2016-2020
Cieľ projektu	Modernizácia a dokončenie stavby. Zabezpečenie sociálnych miestností a budovy pre miestnych, regionálnych a zahraničných športovcov. Zabezpečenie a vybavenie miestností v záujme organizovania väčších turnajov. Väčší počet organizovaných akcií. Rozšírenie možnosti využívania futbalového ihriska okrem futbalu aj na iné populárne športy, resp. mestské akcie.
Výstupy	Zrekonštruovaná a dokončená stavba - zrekonštruované šatne a sociálne miestnosti na futbalovom ihrisku
Užívatelia	Miestni športovci, regionálne športové družstvá, športové kluby, dorast a mládež a družstvá dospelých
Indikátory monitoringu	Kvalitnejšie podmienky pre šport v meste Zvýšenie počtu turnajov, zvýšenie počtu akcií usporiadaných na futbalovom ihrisku
Zmluvné podmienky	VO - výber dodávateľa, resp. so stavebnou skupinou mesta Kolárovo
Riziká	Neschválenie NFP, výber dodávateľa cez VO, iné aktivity mesta
Poznámky	Zámer je pokračovaním už realizovaného projektu Realizácia je závislá od získania finančných prostriedkov

**Realizácia projektu**

Fáza/míľnik	Súčinnosť iného odboru alebo subjektu	Termín
Rozšírenie šatní a sociálnych miestností na futbalovom ihrisku		2021 – 2027

**Financovanie projektu**

Druh výdavku	Termín	Náklady spolu (EUR)	z toho verejné zdroje				z toho súkromné zdroje
			EÚ	SR	VÚC	Mesto	
Rozšírenie šatní a sociálnych miestností na futbalovom ihrisku	2021-2027	50 000,-		20 000,-		30 000,-	
Spolu		50 000,-		20 000,-		30 000,-	

**Projektový zámer - strategická prioritná rozvojová oblasť / poradie – 6/1**

**Základné údaje o projektovom zámere č. 26**

Názov projektu	Rekonštrukcia domu ľudových tradícií
Garant	Mesto Kolárovo
Kontaktná osoba garanta	Vedúci Oddelenia výstavby a životného prostredia
Partneri garanta (spolupráca s ...)	
Začatie a ukončenie projektu (od -do)	2021 – 2027
Stav projektu pred realizáciou	Nedostatočné priestorové podmienky pre kultúrne podujatia
Cieľ projektu	Cieľom projektu je rozšírenie domu ľudových tradícií prístavbou: vybudovanie výstavnej siene a veľkej sály.
Výstupy	Zrekonštruovaný dom ľudových tradícií – 2 nové priestory pre kultúrny život: výstavná sieň, veľká sála.
Užívatelia	Obyvatelia mesta a regiónu, turisti
Indikátory monitoringu	Zlepšené podmienky pre kultúrny život a oddych v meste, kvalitnejšie podmienky na prezentáciu zbierky ľudových tradícií, expozíciu tradičnej kultúry a remesiel
Zmluvné podmienky	VO - výber dodávateľa
Riziká	Neschválenie NFP, výber dodávateľa cez VO
Poznámky	Projektový zámer Zámer je v súčasnosti len v polohe úvah

**Realizácia projektu**

Fáza/milník	Súčinnosť iného odboru alebo subjektu	Termín
Rekonštrukcia domu ľudových tradícií		2021 – 2022

**Financovanie projektu**

Druh výdavku	Termín	Náklady spolu (EUR)	z toho verejné zdroje				z toho súkromné zdroje
			EÚ	SR	VÚC	Mesto	
Rekonštrukcia domu ľudových tradícií	2021-2027	100 000,-	85 000,-	10 000,-		5 000,-	
Spolu		100 000,-	85 000,-	10 000,-		5 000,-	

**Projektový zámer - strategická prioritná rozvojová oblasť / poradie – 6/2**

**Základné údaje o projektovom zámere č. 27**

Názov projektu	Rekonštrukcia budovy Mestského kultúrneho strediska Kolárovo
Garant	Mesto Kolárovo
Kontaktná osoba garanta	Vedúci Oddelenia výstavby a životného prostredia
Partneri garanta (spolupráca s ...)	
Začatie a ukončenie projektu (od -do)	2021 – 2027
Stav projektu pred realizáciou	Budova Mestského kultúrneho strediska Kolárovo (MsKS) sa nachádza v pôvodnom stave, technický stav budovy nezodpovedá dnešným štandardom. Budova má nevyhovujúce tepelno-technické vlastnosti, vysokú energetickú náročnosť, nevyhovuje súčasným požiadavkám a platným normám v oblasti stavebníctva.
Cieľ projektu	Zvýšenie energetickej efektívnosti budovy MsKS, zníženie prevádzkových nákladov budovy MsKS. Projekt rieši nedostatky v tepelno-technickej a energetickej oblasti (plánované opatrenia zahŕňajú: zateplenie obvodového plášťa, rekonštrukciu strechy, výmenu presklených otvorových konštrukcií a modernizáciu vykurovacej sústavy, rekonštrukcia elektroinštalácie - výmenu svietidiel umelého osvetlenia – prechod na úsporné LED osvetlenie (účelom výmeny svietidiel doterajšieho osvetlenia je úspora elektrickej energie a zlepšenie parametrov umelého osvetlenia atď.). Rekonštrukcia sociálnych miestností. Technickými zmenami realizovanými v rámci projektu sa zlepši energetická hospodárnosť budovy MsKS.
Výstupy	Zrekonštruovaná budova Mestského kultúrneho strediska Kolárovo
Užívatelia	Obyvatelia mesta a regiónu - návštevníci MsKS
Indikátory monitoringu	Počet zrekonštruovaných mestských kultúrnych stredísk, zníženie prevádzkových nákladov budovy MsKS, zvýšená energetická efektívnosť budovy MsKS Zlepšené podmienky pre kultúrny život v meste
Zmluvné podmienky	VO - výber dodávateľa
Riziká	Neschválenie NFP, výber dodávateľa cez VO
Poznámky	Projektový zámer Zámer je v súčasnosti len v polohe úvah

**Realizácia projektu**

Fáza/milník	Súčinnosť iného odboru alebo subjektu	Termín
Rekonštrukcia budovy Mestského kultúrneho strediska Kolárovo		2021 – 2022

**Financovanie projektu**

Druh výdavku	Termín	Náklady spolu (EUR)	z toho verejné zdroje				z toho súkromné zdroje
			EÚ	SR	VÚC	Mesto	
Rekonštrukcia budovy Mestského kultúrneho strediska Kolárovo	2021-2027	700 000,-	695 000,-	70 000,-		35 000,-	
Spolu		700 000,-	695 000,-	70 000,-		35 000,-	

**Projektový zámer - strategická prioritná rozvojová oblasť / poradie – 8/1**

**Základné údaje o projektovom zámere č. 28**

Názov projektu	Zriadenie mestskej predajne miestnych produktov						
Garant	Mesto Kolárovo						
Kontaktná osoba garanta							
Partneri garanta (spolupráca s ...)							
Začatie a ukončenie projektu (od -do)	2021 – 2027						
Stav projektu pred realizáciou	Mesto leží v srdci vysokoprodukčnej poľnohospodárskej oblasti Vypracovanie projektovej dokumentácie a kalkulácie rozpočtových nákladov						
Cieľ projektu	Zabezpečiť predaj miestnych výrobkov. Podpora miestnych výrobcov. Zásobovanie obyvateľov, škôl a školských zariadení, sociálnych zariadení s produktmi miestnych výrobcov. Efektívne využívanie miestneho produktu. Zdravá výživa obyvateľov mesta. Zásobovanie obyvateľstva mesta Kolárovo s miestnymi, regionálnymi produktmi.						
Výstupy	Mestská predajňa miestnych produktov						
Užívatelia	Obyvatelia mesta, detí materských škôl, žiaci základných a stredných škôl, obyvatelia sociálnych zariadení na území mesta. Návštevníci mesta, turisti.						
Indikátory monitoringu	Konzumácia miestnych produktov. Zabezpečenie miestneho zásobovania s výrobkami miestnych, resp. regionálnych výrobcov. Rast výkonnosti lokálnej ekonomiky a konkurencieschopnosti miestneho hospodárstva						
Zmluvné podmienky	Bez VO						
Riziká	Neschválenie NFP						
Poznámky	Projektová idea Realizácia je závislá od získania finančných prostriedkov						
<b>Realizácia projektu</b>							
Fáza/míľnik	Súčinnosť iného odboru alebo subjektu					Termín	
Projektová dokumentácia, Realizácia stavby mestskej predajne						2021 – 2027	
<b>Financovanie projektu</b>							
Druh výdavku	Termín	Náklady spolu (EUR)	z toho verejné zdroje				z toho súkromné zdroje
			EÚ	SR	VÚC	Mesto	
Projektová dokumentácia	2021-2027	3 000,-				2 000,-	1 000,-
Realizácia stavby mestskej predajne	2021-2027	100 000,-	90 000,-			9 000	1 000,-
Spolu		103 000,-	90 000,-			11 000,-	2 000,-

**Projektový zámer - strategická prioritná rozvojová oblasť / poradie – 8/2**

**Základné údaje o projektovom zámere č. 29**

<i>Názov projektu</i>	Zriadenie samosprávneho podniku v cezhraničnej spolupráci na spracovanie miestnej a regionálnej poľnohospodárskej produkcie						
<i>Garant</i>	Mesto Kolárovo						
<i>Kontaktná osoba garanta</i>							
<i>Partneri garanta (spolupráca s ...)</i>							
<i>Začatie a ukončenie projektu (od -do)</i>	2021 – 2027						
<i>Stav projektu pred realizáciou</i>	Veľký ekonomický potenciál v spracovaní miestnych a regionálnych poľnohospodárskych produktov						
<i>Cieľ projektu</i>	Zriadenie samosprávneho podniku v cezhraničnej spolupráci na spracovanie miestnej poľnohospodárskej produkcie Zabezpečenie výmeny, resp. ponuky miestnych – regionálnych poľnohospodárskych výrobkov. Cezhraničné, resp. regionálne zásobovanie obyvateľov s produktami regionálnych výrobcov						
<i>Výstupy</i>	Samosprávny podnik na spracovanie miestnej a regionálnej poľnohospodárskej produkcie						
<i>Užívatelia</i>	Obyvatelia mesta, regionálne partneri, zahraničné partneri						
<i>Indikátory monitoringu</i>	Počet samosprávnych podnikov na spracovanie miestnej a regionálnej poľnohospodárskej produkcie Rast výkonnosti lokálnej ekonomiky a konkurencieschopnosti miestneho hospodárstva						
<i>Zmluvné podmienky</i>	VO - výber dodávateľa						
<i>Riziká</i>	Neschválenie NFP, výber dodávateľa cez VO						
<i>Poznámky</i>	Projekt bude realizovaný v závislosti od výzvy v programovom období 2021-2027 V štádiu úvah Zámer je v súčasnosti len v polohe úvah						
<b>Realizácia projektu</b>							
<i>Fáza/miľník</i>					<i>Súčinnosť iného odboru alebo subjektu</i>	<i>Termín</i>	
Vyhľadávanie partnerov, Realizácia projektu - vybudovanie podniku					Regionálni a zahraniční partneri	2021 – 2027	
<b>Financovanie projektu</b>							
<i>Druh výdavku</i>	<i>Termín</i>	<i>Náklady spolu (EUR)</i>	<i>z toho verejné zdroje</i>				<i>z toho súkromné zdroje</i>
			<i>EÚ</i>	<i>SR</i>	<i>VÚC</i>	<i>Mesto</i>	
Vyhľadávanie partnerov, Realizácia projektu - vybudovanie podniku	2021-2027	10 000 000,-	9 000 000,-	1 000 000,-			
Spolu		10 000 000,-	9 000 000,-	1 000 000,-			

**Projektový zámer - strategická prioritná rozvojová oblasť / poradie – 8/3**

**Základné údaje o projektovom zámere č. 30**

Názov projektu	Podpora projektov budovania priemyselných parkov – Kolárovo - priemyselný park – zabezpečenie základnej infraštruktúry pre priemyselný park						
Garant	Mesto Kolárovo						
Kontaktná osoba garanta	Vedúci Oddelenia výstavby a životného prostredia						
Partneri garanta (spolupráca s ...)							
Začatie a ukončenie projektu (od -do)	2021 – 2027						
Stav projektu pred realizáciou	Vysoká nezamestnanosť, nedostatok priemyselných podnikov vytvárajúcich pracovné miesta						
Cieľ projektu	Cieľom projektu je znížiť nezamestnanosť v meste a jeho okolí výstavbou priemyselného parku a zvýšiť kúpyschopnosť obyvateľov mesta diverzifikáciou hospodárskej štruktúry mesta						
Výstupy	Vybudovaná základná infraštruktúra pre priemyselný park						
Užívatelia	Podnikatelia, pracovná sila mesta						
Indikátory monitoringu	Zvýšenie počtu podnikateľov v meste, zvýšenie pracovných príležitostí v meste, zvýšenie príjmov obyvateľstva, zvýšená diverzifikácia hospodárstva mesta Rast ekonomickej konkurencieschopnosti mesta, rast atraktivity mesta pre investorov						
Zmluvné podmienky	VO - výber dodávateľa						
Riziká	Neschválenie NFP, výber dodávateľa cez VO						
Poznámky	Spracovaná štúdia Realizácia je závislá od získania finančných prostriedkov						
<b>Realizácia projektu</b>							
Fáza/milník	Súčinnosť iného odboru alebo subjektu					Termín	
Vybudovanie základnej infraštruktúry pre priemyselný park						2021-2027	
<b>Financovanie projektu</b>							
Druh výdavku	Termín	Náklady spolu (EUR)	z toho verejné zdroje				z toho súkromné zdroje
			EÚ	SR	VÚC	Mesto	
Vybudovanie základnej infraštruktúry pre priemyselný park	2021-2027	2 000 000,-	400 000,-	1 300 000,-		100 000,-	200 000,-
Spolu		2 000 000,-	400 000,-	1 300 000,-		100 000,-	200 000,-

**Projektový zámer - strategická prioritná rozvojová oblasť / poradie – 9/1**

**Základné údaje o projektovom zámere č. 31**

Názov projektu	Podpora a obnova infraštruktúry cestovného ruchu, výstavba a obnova cyklistických trás a turistických chodníkov						
Garant	Mesto Kolárovo						
Kontaktná osoba garanta	Vedúci Oddelenia výstavby a životného prostredia						
Partneri garanta (spolupráca s ...)							
Začatie a ukončenie projektu (od -do)	2021 – 2027						
Stav projektu pred realizáciou	Mesto má veľmi atraktívne prostredie pre rozvoj cestovného ruchu, existuje aj spracovaná štúdia o možnostiach rozvoja CR v meste, mesto je napojené na cyklotrasu EuroVelo6, v priebehu uplynulého desaťročia boli realizované viaceré projekty podporujúce rozvoj CR v meste (výstavba cyklotrás na území mesta a susedných obcí a miest, bikesharing, organizovanie atraktívnych festivalov a podujatí atď.)						
Cieľ projektu	Cieľom projektu je skvalitniť infraštruktúru cestovného ruchu výstavbou a obnovou cyklistických trás a turistických chodníkov, zvýšiť bezpečnosť cyklistov a chodcov v centre mesta.						
Výstupy	Vybudované cyklistické trasy v dĺžke 6 km a turistické chodníky Vybudované cyklistické trasy do susedných obcí a miest						
Užívatelia	Turisti, obyvatelia						
Indikátory monitoringu	Dĺžka postavených cyklistických trás a turistických chodníkov v km, zvýšený počet návštevníkov mesta Rast ekonomickej konkurencieschopnosti mesta, rast atraktivity mesta na trhu cestovného ruchu						
Zmluvné podmienky	VO - výber dodávateľa						
Riziká	Neschválenie NFP, výber dodávateľa cez VO						
Poznámky	Zámer je pokračovaním už realizovaného projektu, spracované štúdie Realizácia je závislá od získania finančných prostriedkov						
<b>Realizácia projektu</b>							
Fáza/milník	Súčinnosť iného odboru alebo subjektu					Termín	
Výstavba a obnova cyklistických trás a turistických chodníkov						2021-2027	
<b>Financovanie projektu</b>							
Druh výdavku	Termín	Náklady spolu (EUR)	z toho verejné zdroje				z toho súkromné zdroje
			EÚ	SR	VÚC	Mesto	
Výstavba a obnova cyklistických trás a turistických chodníkov	2021-2027	870 000,-	739 500,-	87 000,-		43 500,-	
Spolu		870 000,-	739 500,-	87 000,-		43 500,-	



**Projektový zámer - strategická prioritná rozvojová oblasť / poradie – 9/2**

**Základné údaje o projektovom zámere č. 32**

Názov projektu	Vybudovanie móla v koryte vodného toku Váh - na pravom behu Váhu pri riečnom kilometri (RKM) 23,5						
Garant	Mesto Kolárovo						
Kontaktná osoba garanta	Vedúci Oddelenia správy majetku mesta						
Partneri garanta (spolupráca s ...)	Komisia výstavby a územného plánovania						
Začatie a ukončenie projektu (od -do)	2021 – 2027						
Stav projektu pred realizáciou	Potreba vytvárania vhodného nástupišťa na vodu (mólo) pre vodácke športy						
Cieľ projektu	Cieľom projektu je zabezpečením výstavby móla vstup / výstup do / z malých lodiek na riekou / z rieky Váh. Vybudovanie móla za účelom zlepšenia podmienok vodnej turistiky na rieke Váh. Nové mólo by slúžilo na pohodlné nastupovanie a vystupovanie pre kajakárov, záujemcov o rekreačné veslovanie.						
Výstupy	Vybudovaná technická infraštruktúra 1 ulice v zóne Juh – vodovod						
Užívatelia	Obyvatelia mesta, vodní turisti						
Indikátory monitoringu	Výmera vodného móla (m <sup>2</sup> ) Počet užívateľov vodného móla Počet používateľov vodného móla Zvýšený záujem o rekreačné využitie Váhu						
Zmluvné podmienky	VO - výber dodávateľa						
Riziká	Neschválenie NFP, výber dodávateľa cez VO						
Poznámky	Projektový zámer Budeme realizovať aj bez prípadnej dotácie						
<b>Realizácia projektu</b>							
Fáza/míľnik	Súčinnosť iného odboru alebo subjektu					Termín	
Vybudovanie móla na rieke Váh						2021 – 2027	
<b>Financovanie projektu</b>							
Druh výdavku	Termín	Náklady spolu (EUR)	z toho verejné zdroje				z toho súkromné zdroje
			EÚ	SR	VÚC	Mesto	
Vybudovanie móla na rieke Váh	2021-2027	100 000,-	85 000,-	10 000,-		5 000,-	
Spolu		100 000,-	85 000,-	10 000,-		5 000,-	

**Projektový zámer - strategická prioritná rozvojová oblasť / poradie – 11/1**

**Základné údaje o projektovom zámere č. 33**

Názov projektu	Výstavba nájomných bytov – 2 x 24 bytových jednotiek – zóna Juh						
Garant	Mesto Kolárovo						
Kontaktná osoba garanta	Vedúci Oddelenia výstavby a životného prostredia						
Partneri garanta (spolupráca s ...)	Štátny fond rozvoja bývania						
Začatie a ukončenie projektu (od -do)	2021 – 2023						
Stav projektu pred realizáciou	Nedostatok nájomných bytov v meste, záujem o nájomné byty rastie - najväčší záujem o nájomné bývanie je u mladých ľudí (ktorí okrem práce hľadajú dôstojné bývanie).						
Cieľ projektu	Cieľom projektu je zvýšiť počet bytov v meste v dôsledku zvýšeného záujmu o bývanie v meste, zlepšiť podmienky bývania v meste a následne prispieť k zlepšeniu demografickej štruktúry obyvateľstva mesta. Cieľom výstavby nájomných bytov je udržať mladých ľudí a mladé rodiny v meste. Financovanie zo zdrojov Štátneho fondu rozvoja bývania.						
Výstupy	2 nájomné bytové domy s 48 bytovými jednotkami, bytové jednotky s 1 až 3 obytnými izbami						
Užívatelia	Obyvatelia mesta – mladé rodiny z mesta						
Indikátory monitoringu	Počet postavených nájomných bytov Zvýšenie počtu kvalitných bytov v meste, zlepšené podmienky bývania v meste						
Zmluvné podmienky	VO - výber dodávateľa						
Riziká	Neschválenie NFP, výber dodávateľa cez VO						
Poznámky	Projektový zámer, hotové verejné obstarávanie na výstavbu Vo fáze prípravy dokumentácie pre výstavbu						
<b>Realizácia projektu</b>							
Fáza/milník	Súčinnosť iného odboru alebo subjektu		Termín				
Výstavba nájomných bytov – 2 x 24 bytových jednotiek – zóna Juh (náklady vybudovania inžinierskych sietí: 600 000,- EUR; náklady výstavby 48 bytov: 2 600 000,- EUR)			2021 – 2023				
<b>Financovanie projektu</b>							
Druh výdavku	Termín	Náklady spolu (EUR)	z toho verejné zdroje				z toho súkromné zdroje
			EÚ	SR	VÚC	Mesto	
Výstavba nájomných bytov – 2 x 24 bytových jednotiek – zóna Juh	2021-2023	3 200 000,-					
Spolu		3 200 000,-					

**Projektový zámer - strategická prioritná rozvojová oblasť / poradie – 12/1**

**Základné údaje o projektovom zámere č. 34**

Názov projektu	Realizácia obchvatu mesta na ceste II/573 Komárno - Kolárovo – Šaľa						
Garant	Mesto Kolárovo						
Kontaktná osoba garanta	Vedúci Oddelenia výstavby a životného prostredia						
Partneri garanta (spolupráca s ...)	Nitriansky samosprávny kraj						
Začatie a ukončenie projektu (od -do)	2021 – 2027						
Stav projektu pred realizáciou	Veľmi intenzívna tranzitná doprava zaťažujúca intravilán mesta Zpracovanie v územnom pláne mesta						
Cieľ projektu	Cieľom projektu je znížiť dopravnú zaťaženosť centrálnej časti mesta výstavbou obchvatu južne od mesta na ceste II/573, zníženie zaťaženia životného prostredia. Cieľom projektu je vylúčiť tranzitnú dopravu z intravilánu mesta.						
Výstupy	Obchvat na ceste II/573 – nová komunikácia pre tranzitnú dopravu						
Užívatelia	Obyvatelia, podnikatelia, návštevníci regiónu, dopravcovia						
Indikátory monitoringu	Znížená dopravná premávka prechádzajúca centrom mesta, menšia dopravná nehodovosť v meste (zvýšená bezpečnosť chodcov a cyklistov v centre mesta)						
Zmluvné podmienky	VO - výber dodávateľa						
Riziká	Neschválenie NFP, výber dodávateľa cez VO						
Poznámky	Spracovaná štúdia Realizácia je závislá od získania finančných prostriedkov						
<b>Realizácia projektu</b>							
Fáza/milník	Súčinnosť iného odboru alebo subjektu					Termín	
Realizácia obchvatu mesta na ceste II/573 Komárno - Kolárovo – Šaľa						2021 – 2027	
<b>Financovanie projektu</b>							
Druh výdavku	Termín	Náklady spolu (EUR)	z toho verejné zdroje				z toho súkromné zdroje
			EÚ	SR	VÚC	Mesto	
Realizácia obchvatu mesta na ceste II/573 Komárno - Kolárovo – Šaľa	2021-2027						
Spolu		Podrobnejšia finančná špecifikácia projektu bude realizovaná neskôr pri najbližšej aktualizácii tohto strategického dokumentu.					

**Projektový zámer - strategická prioritná rozvojová oblasť / poradie – 12/2**

**Základné údaje o projektovom zámere č. 35**

Názov projektu	Rekonštrukcia a modernizácia verejného osvetlenia						
Garant	Mesto Kolárovo						
Kontaktná osoba garanta	Vedúci Oddelenie správy majetku mesta						
Partneri garanta (spolupráca s ...)							
Začatie a ukončenie projektu (od -do)	2021 – 2027						
Stav projektu pred realizáciou	Technický stav verejného osvetlenia na viacerých úsekoch je nevyhovujúci, súčasný systém verejného osvetlenia si vyžaduje vysoké prevádzkové náklady – energeticky náročný systém						
Cieľ projektu	Cieľom projektu je modernizovať verejné osvetlenie v meste a tým znížiť energetickú náročnosť verejného osvetlenia, zlepšiť vzhľad mesta a zvýšiť bezpečnosť ľudí, zvýšiť bezpečnosť cestnej premávky, znížiť náklady na údržbu sústavy verejného osvetlenia.						
Výstupy	Bezpečná, efektívna a hospodárna sústava verejného osvetlenia s požadovanou intenzitou osvetlenia v súlade s normami STN Moderné verejné osvetlenie v meste, technológia - LED svietidlami, v počte cca 1220 kusov						
Užívatelia	Obyvatelia, podnikatelia, návštevníci mesta						
Indikátory monitoringu	Nižšia spotreba energie pre verejné osvetlenie, menšia nehodovosť Zlepšenie bezpečnosti na verejných priestranstvách						
Zmluvné podmienky	VO - výber dodávateľa						
Riziká	Neschválenie NFP, výber dodávateľa cez VO						
Poznámky	Zámer je pokračovaním už realizovaného projektu Budeme realizovať aj bez prípadnej dotácie						
<b>Realizácia projektu</b>							
Fáza/milník	Súčinnosť iného odboru alebo subjektu						Termín
Dodávka reflektorov na území mesta							2021 – 2022
<b>Financovanie projektu</b>							
Druh výdavku	Termín	Náklady spolu (EUR)	z toho verejné zdroje				z toho súkromné zdroje
			EÚ	SR	VÚC	Mesto	
Dodávka reflektorov na území mesta	2021-2022	55 000,-				55 000,-	
Rekonštrukcia a modernizácia verejného osvetlenia	2021-2027	745 000,-				745 000,-	
Spolu		800 000,-				800 000,-	

**Projektový zámer - strategická prioritná rozvojová oblasť / poradie – 12/3**

**Základné údaje o projektovom zámere č. 36**

Názov projektu	Modernizácia IT vybavenia (hardvér a softvér) Mestského úradu						
Garant	Mesto Kolárovo						
Kontaktná osoba garanta	Vedúci Oddelenie správy majetku mesta						
Partneri garanta (spolupráca s ...)							
Začatie a ukončenie projektu (od -do)	2021 – 2027						
Stav projektu pred realizáciou	Niektoré časti IT (hardvér a softvér) vybavenia Mestského úradu sú nepostačujúce						
Cieľ projektu	Cieľom projektu je modernizovať IT vybavenie Mestského úradu - obstaraného hardvéru a softvéru pre Mestský úrad pre skvalitnenie IT služieb Mestského úradu a zvýšiť kybernetickú bezpečnosť Mestského úradu.						
Výstupy	Moderné IT vybavenie (počítače, softvér plus ďalšie hardvéry) Mestského úradu						
Užívatelia	Pracovníci Mestského úradu, klienti Mestského úradu						
Indikátory monitoringu	Moderné IT vybavenie zabezpečujúce kvalitné služby Mestského úradu						
Zmluvné podmienky	VO - výber dodávateľa						
Riziká	Neschválenie NFP, výber dodávateľa cez VO						
Poznámky	Zámer je pokračovaním už realizovaného projektu Budeme realizovať aj bez prípadnej dotácie						
<b>Realizácia projektu</b>							
Fáza/milník	Súčinnosť iného odboru alebo subjektu					Termín	
Počítačové vybavenie mesta vrátane softvéru						2021 – 2022	
<b>Financovanie projektu</b>							
Druh výdavku	Termín	Náklady spolu (EUR)	z toho verejné zdroje				z toho súkromné zdroje
			EÚ	SR	VÚC	Mesto	
Počítačové vybavenie mesta vrátane softvéru	2021-2022	8 000,-				8 000,-	
Modernizácia IT vybavenia (hardvér a softvér) Mestského úradu	2021-2027	52 000,-				52 000,-	
Spolu		60 000,-				60 000,-	

**Projektový zámer - strategická prioritná rozvojová oblasť / poradie – 12/4**

**Základné údaje o projektovom zámere č. 37**

Názov projektu	Príprava projektových dokumentácií pre rozvoj mesta a investície
Garant	Mesto Kolárovo
Kontaktná osoba garanta	Vedúci Oddelenie správy majetku mesta
Partneri garanta (spolupráca s ...)	
Začatie a ukončenie projektu (od -do)	2021 – 2027
Stav projektu pred realizáciou	Absencia dokumentov pre určité rozvojové aktivity
Cieľ projektu	Cieľom projektu je zabezpečiť projekty pre rozvojové a investičné aktivity. Príprava dokumentov: Projekt nájomné byty (predpokladaná cena 50 000,- EUR); Projekt dopravný generel (7 000,- EUR); Projekt Cyklotrasa pokračovanie (Kol-Kom-Zem) (6 000,- EUR); Projekt parkovisko pri ZUŠ (2 100,- EUR); Projekt PN – zmeny a dodatky (8 000,- EUR); Projekt Športová hala – dokumentácia (ÚP, SP) (70 000,- EUR); Projekt Parkovisko pri MŠ Lesná 8 (1800,- EUR); Projekt Parkovisko na ul. Školská (1 800,- EUR); Projekt ul. Dolná (5280,- EUR); Projekt Brnenské nám a MK smerom na ul. Partizán (2 640,- EUR); Projekt ul. Budovateľská (2 340,- EUR); Projekt MK L. Podjavorinská/Malinová (4 000,-), Projekt Realizácia proj. TH – dotácia pre KolByt, s.r.o. (30 000,- EUR); Projekt Kontajneriská II (3 947,- EUR), Projekt Odvádzanie zrážkových vôd z ul. Lipová (2 340,- EUR); Projekt Rekonštrukcia fontány pred MsÚ; Projekt Komunitné centrum, útulok; Projekt Zóna JUH zameranie (3 000,- EUR)
Výstupy	Vyhotovené projektové dokumentácie pre rozvojové aktivity
Užívatelia	Obyvatelia mesta
Indikátory monitoringu	Počet vyhotovených projektových dokumentácií
Zmluvné podmienky	VO - výber dodávateľa
Riziká	Neschválenie NFP, výber dodávateľa cez VO
Poznámky	Zámer je pokračovaním už realizovaného projektu Budeme realizovať aj bez prípadnej dotácie

**Realizácia projektu**

Fáza/milník	Súčinnosť iného odboru alebo subjektu	Termín
Príprava projektových dokumentácií pre rozvoj mesta a investície		2021 – 2027

**Financovanie projektu**

Druh výdavku	Termín	Náklady spolu (EUR)	z toho verejné zdroje				z toho súkromné zdroje
			EÚ	SR	VÚC	Mesto	
Príprava projektových dokumentácií pre rozvoj mesta a investície	2021-2027	300 000,-				300 000,-	
Spolu		300 000,-				300 000,-	

**Projektový zámer - strategická prioritná rozvojová oblasť / poradie – 12/5**

**Základné údaje o projektovom zámere č. 38**

Názov projektu	Odvádzanie zrážkových vôd						
Garant	Mesto Kolárovo						
Kontaktná osoba garanta	Vedúci Oddelenie správy majetku mesta						
Partneri garanta (spolupráca s ...)							
Začatie a ukončenie projektu (od -do)	2021 – 2027						
Stav projektu pred realizáciou	Zmena klímy, častejší výskyt veľkých a intenzívnych zrážok, nárast nepriepustných plôch, čo vedie k zníženiu prirodzenej infiltrácie spadnutých zrážok do pôdy. Mesto musí reagovať najnovšími trendami akým spôsobom odvodňovať, resp. zadržiavať vodu.						
Cieľ projektu	Cieľom projektu je zabezpečiť ekologické nakladanie s vodami z povrchového odtoku - bezpečné odvádzanie zrážkových vôd. Rekonštrukcia odvodňovacích jarkov. Zlepšenie životného prostredia a hygienicko-zdravotného stavu urbanizovaného územia. Zabezpečiť úspešnú protipovodňovú ochranu mesta.						
Výstupy	Ekologické narábanie s dažďovými vodami, zrekonštruované odvodňovacie jarky						
Užívatelia	Obyvatelia mesta						
Indikátory monitoringu	Počet realizovaných investícií na odvádzanie zrážkových vôd, pokles pravdepodobnosti tzv. urbanizovaného povodia						
Zmluvné podmienky	VO - výber dodávateľa						
Riziká	Neschválenie NFP, výber dodávateľa cez VO						
Poznámky	Zámer je pokračovaním už realizovaného projektu Budeme realizovať aj bez prípadnej dotácie						
<b>Realizácia projektu</b>							
Fáza/míľnik	Súčinnosť iného odboru alebo subjektu				Termín		
Odvádzanie zrážkových vôd					2021 – 2027		
<b>Financovanie projektu</b>							
Druh výdavku	Termín	Náklady spolu (EUR)	z toho verejné zdroje				z toho súkromné zdroje
			EÚ	SR	VÚC	Mesto	
Odvádzanie zrážkových vôd	2021-2027	350 000,-	297 500,-	35 000,-		17 500,-	
Spolu		350 000,-	297 500,-	35 000,-		17 500,-	

**Projektový zámer - strategická prioritná rozvojová oblasť / poradie – 12/6**

**Základné údaje o projektovom zámere č. 39**

Názov projektu	Rekonštrukcia cintorína						
Garant	Mesto Kolárovo						
Kontaktná osoba garanta	Vedúci Oddelenie správy majetku mesta						
Partneri garanta (spolupráca s ...)							
Začatie a ukončenie projektu (od -do)	2021 – 2027						
Stav projektu pred realizáciou	Absencia urnovej steny, potreba rekonštrukcie chodníkov						
Cieľ projektu	Cieľom projektu je zabezpečiť moderný cintorín s kvalitným chodníkovým systémom.						
Výstupy	Zrekonštruovaný cintorín						
Užívatelia	Obyvatelia mesta						
Indikátory monitoringu	Počet zrekonštruovaných cintorínov, dĺžka zrekonštruovaných chodníkov (m <sup>2</sup> )						
Zmluvné podmienky	VO - výber dodávateľa						
Riziká	Neschválenie NFP, výber dodávateľa cez VO						
Poznámky	Zámer je pokračovaním už realizovaného projektu Budeme realizovať aj bez prípadnej dotácie						
<b>Realizácia projektu</b>							
Fáza/míľnik	Súčinnosť iného odboru alebo subjektu					Termín	
Rekonštrukcia cintorína						2021 – 2027	
<b>Financovanie projektu</b>							
Druh výdavku	Termín	Náklady spolu (EUR)	z toho verejné zdroje				z toho súkromné zdroje
			EÚ	SR	VÚC	Mesto	
Rekonštrukcia cintorína	2021-2027	140 000,-				140 000,-	
Spolu		140 000,-				140 000,-	



**Projektový zámer - strategická prioritná rozvojová oblasť / poradie – 12/7**

**Základné údaje o projektovom zámere č. 40**

Názov projektu	Rekonštrukcia stavebných štruktúr mesta (chodníky, komunikácie, verejné zelene, verejné priestranstvá, verejné budovy)
Garant	Mesto Kolárovo
Kontaktná osoba garanta	Vedúci Oddelenia správy majetku mesta
Partneri garanta (spolupráca s ...)	Komisia výstavby a územného plánovania
Začatie a ukončenie projektu (od -do)	2021 – 2027
Stav projektu pred realizáciou	Vybrané stavebné štruktúry sú v zlom technickom stave; vybrané miestne komunikácie, chodníky a verejné budovy vyžadujú rekonštrukciu, verejné zelene a verejné priestranstvá vyžadujú revitalizáciu. Tento projektový zámer je pokračovaním aktivít realizovaných v uplynulom období, keď boli čiastočne alebo úplne realizované rekonštrukcie stavebných štruktúr mesta.
Cieľ projektu	Cieľom projektu je zrekonštruovať stavebné štruktúry mesta (chodníky, miestne komunikácie, verejné zelene, verejné priestranstvá, verejné budovy) - cieľom projektu je pozdvihnúť kvalitu stavebných štruktúr mesta, zvýšiť bezpečnosť a plynulosť cestnej dopravy, zlepšiť kvalitu životného prostredia a verejných budov.
Výstupy	Atraktívne, revitalizované verejné priestory mesta, obnovené verejné budovy. Rekonštrukcia chodníkov v dĺžke 5 km, miestnych komunikácií v dĺžke 7 km, parkoviská pre 30 osobných motorových vozidiel, verejnej zelene v rozlohe 3 ha, verejné priestranstvá v rozlohe 1 ha )
Užívatelia	Obyvatelia mesta, návštevníci
Indikátory monitoringu	Zvýšenie návštevnosti mesta, spokojnosť obyvateľov so vzhľadom mesta, zlepšený technický stav verejných budov Rast atraktivity mesta
Zmluvné podmienky	VO - výber dodávateľa
Riziká	Neschválenie NFP, výber dodávateľa cez VO
Poznámky	Zámer je pokračovaním už realizovaného projektu, spracovaná štúdia Budeme realizovať aj bez prípadnej dotácie

**Realizácia projektu**

Fáza/míľnik	Súčinnosť iného odboru alebo subjektu	Termín
Rekonštrukcia stavebných štruktúr mesta		2021 – 2027

**Financovanie projektu**

Druh výdavku	Termín	Náklady spolu (EUR)	z toho verejné zdroje				z toho súkromné zdroje
			EÚ	SR	VÚC	Mesto	
Rekonštrukcia stavebných štruktúr mesta	2021-2027	1 800 000,-				1 800 000,-	
Spolu		1 800 000,-				1 800 000,-	

**Projektový zámer - strategická prioritná rozvojová oblasť / poradie – 12/8**

**Základné údaje o projektovom zámere č. 41**

<i>Názov projektu</i>	Zásobovanie obyvateľstva pitnou vodou lokalita Kolárovo - Pačérok, rozšírenie vodovodu						
<i>Garant</i>	Mesto Kolárovo						
<i>Kontaktná osoba garanta</i>	Vedúci Oddelenia výstavby a životného prostredia						
<i>Partneri garanta (spolupráca s ...)</i>	Západoslovenská vodárenská spoločnosť, a.s., Nitra						
<i>Začatie a ukončenie projektu (od -do)</i>	2021 – 2027						
<i>Stav projektu pred realizáciou</i>	Absencia verejného vodovodu v lokalite Kolárovo – Pačérok, v uplynulom programovacom období boli vypracované projektové dokumentácie.						
<i>Cieľ projektu</i>	Cieľom projektu je zabezpečiť kvalitnú pitnú vodu pre obyvateľov lokality Kolárovo – Pačérok						
<i>Výstupy</i>	Vybudovaný vodovod v lokalite Kolárovo – Pačérok						
<i>Užívatelia</i>	Obyvatelia lokality Kolárovo – Pačérok						
<i>Indikátory monitoringu</i>	Zvýšenie kvality pitnej vody v lokalite Kolárovo – Pačérok Počet napojených domácností a organizácií na verejný vodovod Rast kvality života v lokalite Kolárovo – Pačérok						
<i>Zmluvné podmienky</i>	VO - výber dodávateľa						
<i>Riziká</i>	Neschválenie NFP, výber dodávateľa cez VO						
<i>Poznámky</i>	Existencia dokumentácie, zámer je pokračovaním už realizovaného projektu Realizácia je závislá od získania finančných prostriedkov						
<b>Realizácia projektu</b>							
<i>Fáza/milník</i>				<i>Súčinnosť iného odboru alebo subjektu</i>			<i>Termín</i>
Zásobovanie obyvateľstva pitnou vodou lokalita Kolárovo - Pačérok, rozšírenie vodovodu							2021 – 2027
<b>Financovanie projektu</b>							
<i>Druh výdavku</i>	<i>Termín</i>	<i>Náklady spolu (EUR)</i>	<i>z toho verejné zdroje</i>				<i>z toho súkromné zdroje</i>
			<i>EÚ</i>	<i>SR</i>	<i>VÚC</i>	<i>Mesto</i>	
Zásobovanie obyvateľstva pitnou vodou lokalita Kolárovo - Pačérok, rozšírenie vodovodu	2021-2027	210 000,-	178 500,-			21 000,-	10 500,-
Spolu		210 000,-	178 500,-			21 000,-	10 500,-

**Projektový zámer - strategická prioritná rozvojová oblasť / poradie – 12/9**

**Základné údaje o projektovom zámere č. 42**

Názov projektu	Zásobovanie obyvateľstva pitnou vodou Veľký Ostrov – Búdösvíz – Köveslágy						
Garant	Mesto Kolárovo						
Kontaktná osoba garanta	Vedúci Oddelenia výstavby a životného prostredia						
Partneri garanta (spolupráca s ...)	Západoslovenská vodárenská spoločnosť, a.s., Nitra						
Začatie a ukončenie projektu (od -do)	2021 – 2027						
Stav projektu pred realizáciou	Absencia verejného vodovodu pre obyvateľov lokalít Veľký Ostrov – Búdösvíz – Köveslágy						
Cieľ projektu	Cieľom projektu je zabezpečiť kvalitnú pitnú vodu pre obyvateľov lokalít Veľký Ostrov – Búdösvíz – Köveslágy. Zlepšiť prístup k vode určenej na ľudskú spotrebu - zabezpečenie plynulej dodávky pitnej vody.						
Výstupy	Vybudovaný vodovod pre lokality Veľký Ostrov – Búdösvíz – Köveslágy						
Užívatelia	Obyvatelia lokalít Veľký Ostrov – Búdösvíz – Köveslágy						
Indikátory monitoringu	Zvýšenie kvality pitnej vody v lokalitách Veľký Ostrov – Búdösvíz – Köveslágy Počet napojených domácností a organizácií na verejný vodovod Rast kvality života v lokalitách Veľký Ostrov – Búdösvíz – Köveslágy						
Zmluvné podmienky	VO - výber dodávateľa						
Riziká	Neschválenie NFP, výber dodávateľa cez VO						
Poznámky	V štádiu úvah Realizácia je závislá od získania finančných prostriedkov						
<b>Realizácia projektu</b>							
Fáza/milník	Súčinnosť iného odboru alebo subjektu					Termín	
Zásobovanie obyvateľstva pitnou vodou Veľký Ostrov – Búdösvíz – Köveslágy						2021 – 2027	
<b>Financovanie projektu</b>							
Druh výdavku	Termín	Náklady spolu (EUR)	z toho verejné zdroje				z toho súkromné zdroje
			EÚ	SR	VÚC	Mesto	
Zásobovanie obyvateľstva pitnou vodou Veľký Ostrov – Búdösvíz – Köveslágy	2021-2027	160 000,-	128 000,-			24 000,-	8 000,-
Spolu		160 000,-	128 000,-			24 000,-	8 000,-

**Projektový zámer - strategická prioritná rozvojová oblasť / poradie – 12/10**

**Základné údaje o projektovom zámere č. 43**

Názov projektu	Rozšírenie inžinierskych sietí – komplexná technická vybavenosť Kolárovo - Juh						
Garant	Mesto Kolárovo						
Kontaktná osoba garanta	Vedúci Oddelenia výstavby a životného prostredia						
Partneri garanta (spolupráca s ...)							
Začatie a ukončenie projektu (od -do)	2021 – 2027						
Stav projektu pred realizáciou	Rastúci záujem o bývanie v meste Existuje už vypracovaná projektová dokumentácia						
Cieľ projektu	Cieľom projektu je zabezpečiť zásobovanie energiami, vodou atď. obytnú zónu „Kolárovo - Juh“, napojenie územia na cestnú komunikáciu, a tým zvýšiť počet záujemcov o výstavbu rodinných domov ako i bytov na danom území mesta, ohľadom na záujem o bývanie v meste, zlepšiť podmienky bývania v meste a následne prispieť k zlepšeniu demografickej štruktúry obyvateľstva mesta						
Výstupy	Vybudovaná základná infraštruktúra pre časť územia „Kolárovo - Juh“ Kompletne vybudované inžinierske siete v mestskej časti Kolárovo - Juh						
Užívatelia	Obyvatelia a iní záujemcovia o bývanie v meste, podnikatelia						
Indikátory monitoringu	Dĺžka vybudovaných inžinierskych sietí (v km), rozloha vybudovaných komunikácií v m <sup>2</sup> , Zvýšenie počtu kvalitných bytov v meste, zlepšené podmienky bývania v meste Rast atraktivity mesta na bývanie						
Zmluvné podmienky	VO - výber dodávateľa						
Riziká	Neschválenie NFP, výber dodávateľa cez VO						
Poznámky	Spracovaná projektová dokumentácia, zámer je pokračovaním už realizovaného projektu Budeme realizovať aj bez prípadnej dotácie						
<b>Realizácia projektu</b>							
Fáza/milník	Súčinnosť iného odboru alebo subjektu					Termín	
Rozšírenie inžinierskych sietí – komplexná technická vybavenosť Kolárovo - Juh						2022 – 2027	
<b>Financovanie projektu</b>							
Druh výdavku	Termín	Náklady spolu (EUR)	z toho verejné zdroje				z toho súkromné zdroje
			EÚ	SR	VÚC	Mesto	
Rozšírenie inžinierskych sietí – komplexná technická vybavenosť Kolárovo - Juh	2022-2027	1 000 000,-				1 000 000,-	
Spolu		1 000 000,-				1 000 000,-	

**Projektový zámer - strategická prioritná rozvojová oblasť / poradie – 12/11**

**Základné údaje o projektovom zámere č. 44**

Názov projektu	Rekonštrukcia miestnych komunikácií
Garant	Mesto Kolárovo
Kontaktná osoba garanta	Vedúci Oddelenia správy majetku mesta
Partneri garanta (spolupráca s ...)	Komisia výstavby a územného plánovania
Začatie a ukončenie projektu (od -do)	2021 – 2027
Stav projektu pred realizáciou	Miestne komunikácie a chodníky vyžadujú rekonštrukciu na vybraných úsekoch, z pohľadu bezpečnosti chodcov, jestvujúce pešie komunikácie na niektorých úsekoch poskytujú potenciálnu možnosť úrazov
Cieľ projektu	Cieľom projektu je zrekonštruovať miestne komunikácie a chodníky – zvýšiť bezpečnosť a plynulosť cestnej dopravy, zlepšiť kvalitu životného prostredia. Zlepšiť bezpečnostnú situáciu na miestnych komunikáciách.
Výstupy	Zrekonštruované miestne komunikácie a chodníky
Užívatelia	Obyvatelia mesta, návštevníci
Indikátory monitoringu	Dĺžka zrekonštruovaných miestnych komunikácií a chodníkov (m) Zlepšený technický stav miestnych komunikácií, zníženie počtu dopravných nehôd Rast atraktivity mesta
Zmluvné podmienky	VO - výber dodávateľa
Riziká	Neschválenie NFP, výber dodávateľa cez VO
Poznámky	Zámer je pokračovaním už realizovaného projektu, spracovaná štúdia Budeme realizovať aj bez prípadnej dotácie

**Realizácia projektu**

Fáza/míľnik	Súčinnosť iného odboru alebo subjektu	Termín
Rekonštrukcia miestnych komunikácií		2021 – 2027

**Financovanie projektu**

Druh výdavku	Termín	Náklady spolu (EUR)	z toho verejné zdroje				z toho súkromné zdroje
			EÚ	SR	VÚC	Mesto	
Rekonštrukcia miestnych komunikácií	2021-2027	700 000,-				700 000,-	
Spolu		700 000,-				700 000,-	

**Projektový zámer - strategická prioritná rozvojová oblasť / poradie – 12/12**

**Základné údaje o projektovom zámere č. 45**

Názov projektu	Rekonštrukcia parkoviska pri ZUŠ (na Kostolnom námestí), na ul. Brnenskom námestí, pri MŠ na ul. Lesná 8-10 , na ul. Školská						
Garant	Mesto Kolárovo						
Kontaktná osoba garanta	Vedúci Oddelenia správy majetku mesta						
Partneri garanta (spolupráca s ...)	Komisia výstavby a územného plánovania						
Začatie a ukončenie projektu (od -do)	2021 – 2022						
Stav projektu pred realizáciou	Parkoviská vyžadujú rekonštrukciu, z pohľadu bezpečnosti a plynulosti dopravy						
Cieľ projektu	Cieľom projektu je zrekonštruovať parkoviská v meste – zvýšiť bezpečnosť a plynulosť cestnej dopravy, zlepšiť kvalitu životného prostredia. Zlepšiť bezpečnostnú situáciu na miestnych komunikáciách. Rekonštrukcia parkoviska pri ZUŠ (na Kostolnom námestí), na ul. Brnenskom námestí, na ul. Školská						
Výstupy	Zrekonštruované parkoviská pri ZUŠ (na Kostolnom námestí), na ul. Brnenskom námestí, pri MŠ na ul. Lesná 8-10 , na ul. Školská						
Užívatelia	Obyvatelia mesta, návštevníci						
Indikátory monitoringu	Výmera zrekonštruovaných parkovísk (m <sup>2</sup> ) Zlepšený technický stav parkovísk Rast bezpečnosti cestnej dopravy						
Zmluvné podmienky	VO - výber dodávateľa						
Riziká	Neschválenie NFP, výber dodávateľa cez VO						
Poznámky	Zámer je pokračovaním už realizovaného projektu Budeme realizovať aj bez prípadnej dotácie						
<b>Realizácia projektu</b>							
Fáza/míľnik	Súčinnosť iného odboru alebo subjektu					Termín	
Rekonštrukcia parkoviska pri ZUŠ (na Kostolnom námestí) – 90 000,- EUR; na ul. Brnenskom námestí – 40 000,- EUR; pri MŠ na ul. Lesná 8-10 – 25 000,- EUR; na ul. Školská 60 000,-EUR;						2021 – 2022	
<b>Financovanie projektu</b>							
Druh výdavku	Termín	Náklady spolu (EUR)	z toho verejné zdroje				z toho súkromné zdroje
			EÚ	SR	VÚC	Mesto	
Rekonštrukcia parkoviska pri ZUŠ (na Kostolnom námestí), na ul. Brnenskom námestí, pri MŠ na ul. Lesná 8-10 , na ul. Školská	2021-2022	215 000,-				215 000,-	
Spolu		215 000,-				215 000,-	

**Projektový zámer - strategická prioritná rozvojová oblasť / poradie – 12/12**

**Základné údaje o projektovom zámere č. 46**

<i>Názov projektu</i>	Vytvorenie predpokladov stavania 1 ulice v zóne Juh – vodovod doplnené uznesením č. 594/2021						
<i>Garant</i>	Mesto Kolárovo						
<i>Kontaktná osoba garanta</i>	Vedúci Oddelenia správy majetku mesta						
<i>Partneri garanta (spolupráca s ...)</i>	Komisia výstavby a územného plánovania						
<i>Začatie a ukončenie projektu (od -do)</i>	2021 – 2022						
<i>Stav projektu pred realizáciou</i>	Potreba vytvárania nových stavebných pozemkov pre demografický rast mesta						
<i>Cieľ projektu</i>	Cieľom projektu je zabezpečenie demografického rozvoja mesta - podpora výstavby bytov v meste - stavania 1 ulice v zóne Juh – vodovod						
<i>Výstupy</i>	Vybudovaná technická infraštruktúra 1 ulice v zóne Juh – vodovod						
<i>Užívatelia</i>	Obyvatelia mesta						
<i>Indikátory monitoringu</i>	Dĺžka vybudovaných inžinierskych sietí – vodovod (m)						
<i>Zmluvné podmienky</i>	VO - výber dodávateľa						
<i>Riziká</i>	Neschválenie NFP, výber dodávateľa cez VO						
<i>Poznámky</i>	Zámer je pokračovaním už realizovaného projektu Budeme realizovať aj bez prípadnej dotácie						
<b>Realizácia projektu</b>							
<i>Fáza/míľnik</i>	<i>Súčinnosť iného odboru alebo subjektu</i>				<i>Termín</i>		
Vytvorenie predpokladov stavania 1 ulice v zóne Juh – vodovod doplnené uznesením č. 594/2021					2021 – 2022		
<b>Financovanie projektu</b>							
<i>Druh výdavku</i>	<i>Termín</i>	<i>Náklady spolu (EUR)</i>	<i>z toho verejné zdroje</i>				<i>z toho súkromné zdroje</i>
			<i>EÚ</i>	<i>SR</i>	<i>VÚC</i>	<i>Mesto</i>	
Vytvorenie predpokladov stavania 1 ulice v zóne Juh – vodovod doplnené uznesením č. 594/2021	2021-2022	650 000,-				650 000,-	
Spolu		650 000,-				650 000,-	

**Projektový zámer - strategická prioritná rozvojová oblasť / poradie – 12/13**

**Základné údaje o projektovom zámere č. 47**

Názov projektu	Rekonštrukcia vykurovacieho systému, vnútornej elektroinštalácie, vodovodu a vnútornej kanalizácie Mestského úradu (MsÚ)
Garant	Mesto Kolárovo
Kontaktná osoba garanta	Vedúci Oddelenia výstavby a životného prostredia
Partneri garanta (spolupráca s ...)	
Začatie a ukončenie projektu (od -do)	2021 – 2027
Stav projektu pred realizáciou	Vykurovací systém budovy Mestského úradu sa nachádza v pôvodnom stave, podobne ako jej vnútorná elektroinštalácia, vodovod a vnútorná kanalizácia budovy nezodpovedá dnešným štandardom, nevyhovuje súčasným požiadavkám a platným normám v oblasti stavebníctva.
Cieľ projektu	Zvýšenie energetickej efektívnosti, zníženie prevádzkových nákladov budovy Mestského úradu. Projekt rieši nedostatky na budove Mestského úradu. Technickými zmenami realizovanými v rámci projektu sa zlepší hospodárnosť budovy s energetikou a vodou.
Výstupy	Zrekonštruovaný vykurovací systém Mestského úradu, zrekonštruovaná vnútorná elektroinštalácia, zrekonštruovaný vodovod, zrekonštruovaná vnútorná kanalizácia Mestského úradu
Užívatelia	Pracovníci Mestského úradu, obyvatelia mesta – návštevníci, klienti Mestského úradu
Indikátory monitoringu	Počet zrekonštruovaných vykurovacích systémov na Mestskom úrade, zníženie prevádzkových nákladov budovy MsÚ, zvýšená energetická efektívnosť budovy MsÚ
Zmluvné podmienky	VO - výber dodávateľa
Riziká	Neschválenie NFP, výber dodávateľa cez VO
Poznámky	Projektový zámer Zámer je v súčasnosti len v polohe úvah

**Realizácia projektu**

Fáza/milník	Súčinnosť iného odboru alebo subjektu	Termín
Rekonštrukcia vykurovacieho systému, vnútornej elektroinštalácie, vodovodu a vnútornej kanalizácie Mestského úradu		2021 – 2027

**Financovanie projektu**

Druh výdavku	Termín	Náklady spolu (EUR)	z toho verejné zdroje				z toho súkromné zdroje
			EÚ	SR	VÚC	Mesto	
Rekonštrukcia vykurovacieho systému, vnútornej elektroinštalácie, vodovodu a vnútornej kanalizácie Mestského úradu	2021-2027	500 000,-	425 000,-	50 000,-		25 000,-	
Spolu		500 000,-	425 000,-	50 000,-		25 000,-	



**Projektový zámer - strategická prioritná rozvojová oblasť / poradie – 12/14**

**Základné údaje o projektovom zámere č. 48**

Názov projektu	Rekonštrukcia vykurovacieho systému, vnútornej elektroinštalácie, vodovodu a vnútornej kanalizácie Obvodného zdravotného strediska
Garant	Mesto Kolárovo
Kontaktná osoba garanta	Vedúci Oddelenia výstavby a životného prostredia
Partneri garanta (spolupráca s ...)	
Začatie a ukončenie projektu (od -do)	2021 – 2027
Stav projektu pred realizáciou	Vykurovací systém budovy Obvodného zdravotného strediska sa nachádza v pôvodnom stave, podobne ako jej vnútorná elektroinštalácia, vodovod a vnútorná kanalizácia budovy nezodpovedá dnešným štandardom. nevyhovuje súčasným požiadavkám a platným normám v oblasti stavebníctva.
Cieľ projektu	Zvýšenie energetickej efektívnosti, zníženie prevádzkových nákladov budovy Obvodného zdravotného strediska. Projekt rieši nedostatky na budove Obvodného zdravotného strediska. Technickými zmenami realizovanými v rámci projektu sa zlepši hospodárnosť budovy s energetikou a vodou.
Výstupy	Zrekonštruovaný vykurovací systém Obvodného zdravotného strediska, zrekonštruovaná vnútorná elektroinštalácia, zrekonštruovaný vodovod, zrekonštruovaná vnútorná kanalizácia Obvodného zdravotného strediska
Užívatelia	Pracovníci Obvodného zdravotného strediska, obyvatelia mesta – návštevníci, klienti Obvodného zdravotného strediska
Indikátory monitoringu	Počet zrekonštruovaných vykurovacích systémov na Obvodnom zdravotnom stredisku, zníženie prevádzkových nákladov budovy Obvodného zdravotného strediska, zvýšená energetická efektívnosť budovy Obvodného zdravotného strediska
Zmluvné podmienky	VO - výber dodávateľa
Riziká	Neschválenie NFP, výber dodávateľa cez VO
Poznámky	Projektový zámer Zámer je v súčasnosti len v polohe úvah

**Realizácia projektu**

Fáza/milník	Súčinnosť iného odboru alebo subjektu	Termín
Rekonštrukcia vykurovacieho systému, vnútornej elektroinštalácie, vodovodu a vnútornej kanalizácie Obvodného zdravotného strediska		2021 – 2027

**Financovanie projektu**

Druh výdavku	Termín	Náklady spolu (EUR)	z toho verejné zdroje				z toho súkromné zdroje
			EÚ	SR	VÚC	Mesto	
Rekonštrukcia vykurovacieho systému, vnútornej elektroinštalácie, vodovodu a vnútornej kanalizácie Obvodného zdravotného strediska	2021-2027	300 000,-	255 000,-	30 000,-		15 000,-	
Spolu		300 000,-	255 000,-	30 000,-		15 000,-	

**Projektový zámer - strategická prioritná rozvojová oblasť / poradie – 12/15**

**Základné údaje o projektovom zámere č. 49**

<i>Názov projektu</i>	Zvýšenie tepelno-technických vlastností budovy zariadenia pre seniorov na ul. Partizánska						
<i>Garant</i>	Mesto Kolárovo						
<i>Kontaktná osoba garanta</i>	Vedúci Oddelenia výstavby a životného prostredia						
<i>Partneri garanta (spolupráca s ...)</i>							
<i>Začatie a ukončenie projektu (od -do)</i>	2021 – 2027						
<i>Stav projektu pred realizáciou</i>	Vykurovací systém budovy zariadenia pre seniorov na ul. Partizánska sa nachádza v pôvodnom stave, tepelno-technická vlastnosť budovy nezodpovedá dnešným štandardom. nevyhovuje súčasným požiadavkám a platným normám v oblasti stavebníctva.						
<i>Cieľ projektu</i>	Cieľom projektu je zateplenie budovy, zvýšenie energetickej efektívnosti, realizácia rekuperačného systému, zníženie prevádzkových nákladov budovy. Technickými zmenami realizovanými v rámci projektu sa zlepší hospodárnosť budovy s energetikou a vodou.						
<i>Výstupy</i>	Zrekonštruovaný vykurovací systém zariadenia pre seniorov, vykurovací systém so zvýšenou efektívnosťou, moderný rekuperačný systém						
<i>Užívatelia</i>	Pracovníci zariadenia pre seniorov, klienti zariadenia pre seniorov						
<i>Indikátory monitoringu</i>	Počet zrekonštruovaných vykurovacích systémov zariadenia pre seniorov, zníženie prevádzkových nákladov budovy zariadenia pre seniorov, zvýšená energetická efektívnosť budovy zariadenia pre seniorov						
<i>Zmluvné podmienky</i>	VO - výber dodávateľa						
<i>Riziká</i>	Neschválenie NFP, výber dodávateľa cez VO						
<i>Poznámky</i>	Projektový zámer Zámer je v súčasnosti len v polohe úvah						
<b>Realizácia projektu</b>							
<i>Fáza/milník</i>						<i>Súčinnosť iného odboru alebo subjektu</i>	<i>Termín</i>
Zvýšenie tepelno-technických vlastností budovy zariadenia pre seniorov na ul. Partizánska							2021 – 2027
<b>Financovanie projektu</b>							
<i>Druh výdavku</i>	<i>Termín</i>	<i>Náklady spolu (EUR)</i>	<i>z toho verejné zdroje</i>				<i>z toho súkromné zdroje</i>
			<i>EÚ</i>	<i>SR</i>	<i>VÚC</i>	<i>Mesto</i>	
Zvýšenie tepelno-technických vlastností budovy zariadenia pre seniorov na ul. Partizánska	2021-2027	800 000,-	680 000,-	80 000,-		40 000,-	
Spolu		800 000,-	680 000,-	80 000,-		40 000,-	

**Projektový zámer - strategická prioritná rozvojová oblasť / poradie – 12/16**

**Základné údaje o projektovom zámere č. 50**

Názov projektu	Rekonštrukcia administratívnej budovy na Kostolnom námestí 32
Garant	Mesto Kolárovo
Kontaktná osoba garanta	Vedúci Oddelenia výstavby a životného prostredia
Partneri garanta (spolupráca s ...)	
Začatie a ukončenie projektu (od -do)	2021 – 2027
Stav projektu pred realizáciou	Administratívna budova sa nachádza v pôvodnom stave, budova nezodpovedá dnešným štandardom v oblasti tepelno-technických vlastností, nevyhovuje súčasným požiadavkám a platným normám
Cieľ projektu	Cieľom projektu je zvýšenie energetickej efektívnosti budovy: zateplenie budovy, rekonštrukcia strechy, výmena okien a dverí, realizácia rekuperačného systému, rekonštrukcia vykurovacieho systému, rekonštrukcia elektroinštalácie systému, systémov vodovodu a kanalizácie. Technickými zmenami realizovanými v rámci projektu sa zlepši hospodárnosť budovy s energetikou a vodou.
Výstupy	Zrekonštruovaná administratívna budova na Kostolnom námestí 32: zateplená budova, zrekonštruovaná strecha, vykurovací systém so zvýšenou efektívnosťou, moderný rekuperačný systém, zrekonštruovaný systém vodovodu a kanalizácie,
Užívatelia	Organizácie aktívne v administratívnej budove na Kostolnom námestí 32, klienti organizácií sídlia v administratívnej budove
Indikátory monitoringu	Počet zrekonštruovaných administratívnych budov, počet zrekonštruovaných vykurovacích systémov, zníženie prevádzkových nákladov budovy, zvýšená energetická efektívnosť budovy, výmera zateplovacieho resp. izolačného materiálu potrebného na tepelnú izoláciu objektu v m <sup>2</sup>
Zmluvné podmienky	VO - výber dodávateľa
Riziká	Neschválenie NFP, výber dodávateľa cez VO
Poznámky	Projektový zámer Zámer je v súčasnosti len v polohe úvah

**Realizácia projektu**

Fáza/milník	Súčinnosť iného odboru alebo subjektu	Termín
Rekonštrukcia administratívnej budovy na Kostolnom námestí 32		2021 – 2027

**Financovanie projektu**

Druh výdavku	Termín	Náklady spolu (EUR)	z toho verejné zdroje				z toho súkromné zdroje
			EÚ	SR	VÚC	Mesto	
Rekonštrukcia administratívnej budovy na Kostolnom námestí 32	2021-2027	800 000,-	680 000,-	80 000,-		40 000,-	
Spolu		800 000,-	680 000,-	80 000,-		40 000,-	

**Projektový zámer - strategická prioritná rozvojová oblasť / poradie – 12/17**

**Základné údaje o projektovom zámere č 51**

Názov projektu	Vybudovanie nabíjajúcich staníc pre elektromobily v Kolárove						
Garant	Mesto Kolárovo						
Kontaktná osoba garanta	Vedúci Oddelenia výstavby a životného prostredia						
Partneri garanta (spolupráca s ...)							
Začatie a ukončenie projektu (od -do)	2021 – 2027						
Stav projektu pred realizáciou	Nedostatok verejných nabíjajúcich staníc pre elektromobily v meste vzhľadom na očakávaný nárast popularity elektromobility – v nasledujúcich rokoch sa očakáva pozvoľný nárast elektromobilov.						
Cieľ projektu	Cieľom pomoci je vybudovať kvalitnú nabíjajúcu infraštruktúru (výstavbou nabíjajúcich staníc) pre dobíjanie zásobníka elektrickej energie (batérie) elektrického vozidla elektrickou energiou z elektrickej siete. Podpora rozvoja elektromobility v meste i jeho regióne formou rozvoja nabíjacej infraštruktúry.						
Výstupy	Novovybudované nabíjacie stanice – moderný nabíjací systém pre elektromobily (15 ks)						
Užívatelia	Obyvatelia mesta, turisti, návštevníci mesta – používatelia elektromobilov						
Indikátory monitoringu	Počet vybudovaných nabíjajúcich staníc pre elektromobily (celkový plán 15 ks), rast kvality životného prostredia – využívanie elektrických vozidiel predstavuje významné zníženie hluku a emisií pochádzajúcich z dopravy s pozitívnym dopadom na zvyšovanie kvality života, počet užívateľov nabíjajúcich staníc						
Zmluvné podmienky	VO - výber dodávateľa						
Riziká							
Poznámky	V štádiu úvah Realizácia je závislá od získania finančných prostriedkov						
<b>Realizácia projektu</b>							
Fáza/miľník	Súčinnosť iného odboru alebo subjektu					Termín	
Vybudovanie nabíjajúcich staníc pre elektromobily v Kolárove						2021 – 2027	
<b>Financovanie projektu</b>							
Druh výdavku	Termín	Náklady spolu (EUR)	z toho verejné zdroje				z toho súkromné zdroje
			EÚ	SR	VÚC	Mesto	
Vybudovanie nabíjajúcich staníc pre elektromobily v Kolárove	2021-2027	100 000,-	85 000,-	10 000,-		5 000,-	
Spolu		100 000,-	85 000,-	10 000,-		5 000,-	

**Projektový zámer - strategická prioritná rozvojová oblasť / poradie – 12/18**

**Základné údaje o projektovom zámere č. 52**

Názov projektu	Kompletná rekonštrukcia administratívnej budovy príspevkovej organizácie GÚTA SERVICE
Garant	Mesto Kolárovo
Kontaktná osoba garanta	Vedúci Oddelenia výstavby a životného prostredia
Partneri garanta (spolupráca s ...)	
Začatie a ukončenie projektu (od -do)	2021 – 2027
Stav projektu pred realizáciou	Administratívna budova GÚTA SERVICE sa nachádza v pôvodnom stave, budova nezodpovedá dnešným štandardom v oblasti tepelno-technických vlastností, nevyhovuje súčasným požiadavkám a platným normám
Cieľ projektu	Cieľom projektu je kompletná rekonštrukcia administratívnej budovy príspevkovej organizácie GÚTA SERVICE - zvýšenie energetickej efektívnosti budovy: zateplenie budovy – zateplenie obvodového a strešného pláňa, výmena strechy, rekonštrukcia strechy, výmena okien a dverí, výmena rozvodov. Technickými zmenami realizovanými v rámci projektu sa zlepši hospodárnosť budovy s energetikou. Rekonštrukcia budovy má znížiť prevádzkové náklady.
Výstupy	Kompletne zrekonštruovaná administratívna budova GÚTA SERVICE
Užívatelia	GÚTA SERVICE príspevková organizácia, klienti administratívnej budovy GÚTA SERVICE
Indikátory monitoringu	Počet zrekonštruovaných administratívnych budov, počet vymenených rozvodov, zníženie prevádzkových nákladov budovy, zvýšená energetická efektívnosť budovy, výmera zateplovacieho resp. izolačného materiálu potrebného na tepelnú izoláciu objektu v m <sup>2</sup>
Zmluvné podmienky	VO - výber dodávateľa
Riziká	Neschválenie NFP, výber dodávateľa cez VO
Poznámky	Projektový zámer Zámer je v súčasnosti len v polohe úvah

**Realizácia projektu**

Fáza/milník	Súčinnosť iného odboru alebo subjektu	Termín
Kompletná rekonštrukcia administratívnej budovy príspevkovej organizácie GÚTA SERVICE		2021 – 2027

**Financovanie projektu**

Druh výdavku	Termín	Náklady spolu (EUR)	z toho verejné zdroje				z toho súkromné zdroje
			EÚ	SR	VÚC	Mesto	
Kompletná rekonštrukcia administratívnej budovy príspevkovej organizácie GÚTA SERVICE	2021-2027	250 000,-				250 000,-	
Spolu		250 000,-				250 000,-	

**Projektový zámer - strategická prioritná rozvojová oblasť / poradie – 13/1**

**Základné údaje o projektovom zámere č. 53**

Názov projektu	Inovácia kamerového systému mesta						
Garant	Mesto Kolárovo						
Kontaktná osoba garanta	Vedúci Oddelenia výstavby a životného prostredia						
Partneri garanta (spolupráca s ...)							
Začatie a ukončenie projektu (od -do)	2021 – 2027						
Stav projektu pred realizáciou	V meste už existuje kamerový systém – avšak počet rozmiestnených kamier je nepostačujúci						
Cieľ projektu	Vytvoriť podmienky pre zníženie výskytu kriminality a protispoločenskej činnosti, a tým prispieť k zvýšeniu pocitu istoty, bezpečnosti a spokojnosti občanov a návštevníkov mesta. Situačná prevencia kriminality – rozšírenie kamerového systému. Dôležitým faktorom, ktorý pôsobí pri umiestnení kamier je ich preventívny účinok – potenciálny páchatel' upustí od nekalých úmyslov, keď si je vedomý, že je monitorovaný a z trestného činu bude usvedčený. Záznam obrazu je účinný prostriedok pri objasňovaní trestnej činnosti a pri operatívnom vyhľadávaní páchatel'a. Rozmiestnenie ďalších kamier na vybraných lokalitách: pri vstupoch do mesta, pri cintoríne, pri autobusovej stanici, pri centrálnom parku, na sídliskách.						
Výstupy	Rozšírený inovovaný kamerový systém (rozmiestnenie ďalších kamier)						
Užívatelia	Občania mesta, návštevníci mesta						
Indikátory monitoringu	Počet rozmiestnených kamier (ks) Zvýšená bezpečnosť občanov a zvýšená ochrana ich majetku						
Zmluvné podmienky	VO - výber dodávateľa						
Riziká	Výber dodávateľa cez VO						
Poznámky	Zámer je pokračovaním už realizovaného projektu Realizácia je závislá od získania finančných prostriedkov						
<b>Realizácia projektu</b>							
Fáza/milník	Súčinnosť iného odboru alebo subjektu					Termín	
Rozšírenie kamerového systému						2021 – 2027	
<b>Financovanie projektu</b>							
Druh výdavku	Termín	Náklady spolu (EUR)	z toho verejné zdroje				z toho súkromné zdroje
			EÚ	SR	VÚC	Mesto	
Rozšírenie kamerového systému	2021-2027	100 000,-		90 000,-		10 000,-	
Spolu		100 000,-		90 000,-		10 000,-	

**Projektový zámer - strategická prioritná rozvojová oblasť / poradie – 13/2**

**Základné údaje o projektovom zámere č. 54**

Názov projektu	Zlepšenie stavu ovzdušia v meste Kolárovo – nákup multifunkčnej čistiacej techniky						
Garant	Mesto Kolárovo						
Kontaktná osoba garanta	Vedúci Oddelenia výstavby a životného prostredia						
Partneri garanta (spolupráca s ...)							
Začatie a ukončenie projektu (od -do)	2021 – 2027						
Stav projektu pred realizáciou	Absencia kvalitného multifunkčného zametacieho vozidla na údržbu a čistenie cestných komunikácií						
Cieľ projektu	Cieľom projektu je nákup chýbajúcej čistiacej techniky, a tak prispieť k efektívnejšiemu čisteniu ciest a zlepšeniu kvality ovzdušia a života v meste. Zníženie prašnosti ovzdušia v meste obstaraním čistiaceho vozidla pozemných komunikácií. Obstarané vozidlo zabezpečuje čistenie pozemných komunikácií aj v zime: vyčistí komunikáciu od napadaného snehu ako pluh. Vozidlo bude využívané aj na zavlažovanie mestskej zelene.						
Výstupy	Vysokokapacitné multifunkčné zametacie vozidlo vo vlastníctve mesta - čistiaca technika pre údržbu cestných komunikácií v meste + na zavlažovanie mestskej zelene						
Užívatelia	Občania mesta, návštevníci mesta						
Indikátory monitoringu	Počet vysokokapacitných zametacích vozidiel vo vlastníctve mesta Kvalitnejšia cestná komunikácia v meste, zlepšenie stavu ovzdušia, vyššia bezpečnosť cestnej premávky v zime, rast kvality životného prostredia Zvýšená starostlivosť o mestskú zeleň						
Zmluvné podmienky	VO - výber dodávateľa						
Riziká	Výber dodávateľa cez VO						
Poznámky	V štádiu úvah Realizácia je závislá od získania finančných prostriedkov						
<b>Realizácia projektu</b>							
Fáza/míľnik	Súčinnosť iného odboru alebo subjektu					Termín	
Nákup kvalitného zametacieho multifunkčného vozidla na údržbu a čistenie cestných komunikácií, na zavlažovanie verejnej zelene						2021 – 2027	
<b>Financovanie projektu</b>							
Druh výdavku	Termín	Náklady spolu (EUR)	z toho verejné zdroje				z toho súkromné zdroje
			EÚ	SR	VÚC	Mesto	
Nákup kvalitného zametacieho multifunkčného vozidla na údržbu a čistenie cestných komunikácií, na zavlažovanie verejnej zelene	2021-2027	270 000,-		243 000,-		27 000,-	
Spolu		270 000,-		243 000,-		27 000,-	

**Projektový zámer - strategická prioritná rozvojová oblasť / poradie – 13/3**

**Základné údaje o projektovom zámere č. 55**

Názov projektu	Oplotenie parku Svätej Rozálie
Garant	Mesto Kolárovo
Kontaktná osoba garanta	
Partneri garanta (spolupráca s ...)	Komisia výstavby a územného plánovania pri MsZ v Kolárove
Začatie a ukončenie projektu (od -do)	2021 – 2023
Stav projektu pred realizáciou	Nutnosť vybudovania nového oplotenia – v súčasnosti murované oplotenie je v havarijnom stave, staticky narušené V roku 2020 bola vypracovaná projektová dokumentácia
Cieľ projektu	Vybudovanie nového oplotenia – zabezpečenie prehľadnosti parku. Dosiagnuť estetický vzhľad centra mesta so zachovaním historických hodnôt – vymeniť staré oplotenie za oplotenie vyhovujúce súčasným požiadavkám a architektonickému začleneniu Zvýšenie estetiky centra mesta Kolárovo Zabezpečenie bezpečnosti, estetiky a zachovania historických hodnôt
Výstupy	Nové oplotenie parku Svätej Rozálie
Užívatelia	Deti, mladí rodičia, materské škôlky, základné školy, centrum voľného času, obyvatelia mesta, regionálne združenia, delegácia družobných miest, turisti
Indikátory monitoringu	Dĺžka nového oplotenia (m) Rast atraktivity centra mesta
Zmluvné podmienky	VO - výber dodávateľa
Riziká	Neschválenie NFP, výber dodávateľa cez VO, iné aktivity mesta
Poznámky	Spracovaná projektová dokumentácia, projekt je vo fáze realizácie Budeme realizovať aj bez prípadnej dotácie

**Realizácia projektu**

Fáza/milník	Súčinnosť iného odboru alebo subjektu	Termín
Postupné vybudovanie oplotenia – vo fáze realizácie		2021 – 2023

**Financovanie projektu**

Druh výdavku	Termín	Náklady spolu (EUR)	z toho verejné zdroje				z toho súkromné zdroje
			EÚ	SR	VÚC	Mesto	
Vybudovanie oplotenia parku Svätej Rozálie	2021-2023	109 084.12,-				109 084.12,-	
Spolu		109 084.12,-				109 084.12,-	



**Projektový zámer - strategická prioritná rozvojová oblasť / poradie – 13/4**

**Základné údaje o projektovom zámere č. 56**

Názov projektu	Vypracovanie projektovej dokumentácie na pokračovanie obnovy centra mesta od Mestského kultúrneho strediska smerom k autobusovej zastávke spolu s krytou tržnicou
Garant	Mesto Kolárovo
Kontaktná osoba garanta	
Partneri garanta (spolupráca s ...)	Komisia výstavby a územného plánovania pri MsZ v Kolárove
Začatie a ukončenie projektu (od -do)	2021-2027
Stav projektu pred realizáciou	Nie je zabezpečený jednotný vzhľad centra mesta. Nie sú modernizované budovy MsKS a mestského úradu, nie je zakrytá centrálna tržnica
Cieľ projektu	Zabezpečenie jednotného vzhľadu centra mesta. Modernizácia verejných budov a verejných priestranstiev Zachovanie stavu verejných budov a verejného priestranstva, zvýšenie estetiky Zabezpečenie bezpečnosti, estetiky a zachovania historických hodnôt
Výstupy	Vypracovaná projektová dokumentácia na pokračovanie obnovy centra mesta od Mestského kultúrneho strediska smerom k autobusovej zastávke spolu s krytou tržnicou
Užívatelia	Deti, mladí rodičia, materské škôlky, základné školy, centrum voľného času, obyvatelia mesta, regionálne združenia, delegácia družobných miest, obyvatelia okolitých miest a obcí, turisti
Indikátory monitoringu	Vypracovaná projektová dokumentácia umožňujúca obnovy centra mesta Zvýšená ochrana historických hodnôt mesta Rast atraktivity a konkurencieschopnosti mesta
Zmluvné podmienky	VO - výber dodávateľa
Riziká	Neschválenie NFP, výber dodávateľa cez VO, iné aktivity mesta
Poznámky	V štádiu úvah Zámer je v súčasnosti len v polohe úvah

**Realizácia projektu**

Fáza/milník	Súčinnosť iného odboru alebo subjektu	Termín
Vypracovanie projektovej dokumentácie		2021 – 2027

**Financovanie projektu**

Druh výdavku	Termín	Náklady spolu (EUR)	z toho verejné zdroje				z toho súkromné zdroje
			EÚ	SR	VÚC	Mesto	
Vypracovanie projektovej dokumentácie	2021-2027	20 000,-				20 000,-	
Spolu		20 000,-				20 000,-	

**Projektový zámer - strategická prioritná rozvojová oblasť / poradie – 13/5**  
**Základné údaje o projektovom zámere č. 57**

Názov projektu	Rekonštrukcia fontány a sochy Vzplanutie živlov						
Garant	Mesto Kolárovo						
Kontaktná osoba garanta							
Partneri garanta (spolupráca s ...)	Komisia výstavby a územného plánovania pri MsZ v Kolárove						
Začatie a ukončenie projektu (od -do)	2021 – 2027						
Stav projektu pred realizáciou	Havarijný stav okolia fontány a sochy Vzplanutie živlov pred MsÚ v Kolárove - nie je zabezpečený jednotný vzhľad centra mesta						
Cieľ projektu	Zachovanie kultúrnych pamiatok Umelecké dielo vyžaduje vykonať rozsiahle rekonštrukčné práce s obnovením okolia (z prírodného kameňa)						
Výstupy	Zrekonštruovaná fontána a zrekonštruovaná socha Vzplanutie živlov						
Užívatelia	Deti, mladí rodičia, starší obyvatelia mesta, obyvatelia mesta, regionálne združenia, delegácia družobných miest, obyvatelia okolitých miest a obcí, turisti						
Indikátory monitoringu	Zvýšená ochrana kultúrnych pamiatok Počet zrekonštruovaných kultúrnych pamiatok						
Zmluvné podmienky	VO - výber dodávateľa						
Riziká	Neschválenie NFP, výber dodávateľa cez VO, iné aktivity mesta						
Poznámky	V štádiu úvah Zámer je v súčasnosti len v polohe úvah						
<b>Realizácia projektu</b>							
Fáza/milník	Súčinnosť iného odboru alebo subjektu					Termín	
Zabezpečenie projektovej dokumentácie, realizácia rekonštrukcie sochy a fontány						2021 – 2027	
<b>Financovanie projektu</b>							
Druh výdavku	Termín	Náklady spolu (EUR)	z toho verejné zdroje				z toho súkromné zdroje
			EÚ	SR	VÚC	Mesto	
Zabezpečenie projektovej dokumentácie	2021-2027	10 000,-	8 500,-	1 000,-		500,-	
Realizácia rekonštrukcie sochy a fontány	2021-2027	190 000,-	161 500,-	19 000,-		9 500,-	
Spolu		200 000,-	170 000,-	20 000,-		10 000,-	

**Projektový zámer - strategická prioritná rozvojová oblasť / poradie – 13/6**  
**Základné údaje o projektovom zámere č. 58**

Názov projektu	Zavedenie množstvomého zberu komunálneho odpadu v meste Kolárovo						
Garant	Mesto Kolárovo						
Kontaktná osoba garanta	Vedúci Oddelenia výstavby a životného prostredia						
Partneri garanta (spolupráca s ...)							
Začatie a ukončenie projektu (od -do)	2021 – 2027						
Stav projektu pred realizáciou	Nízka úroveň triedenia komunálneho odpadu v meste						
Cieľ projektu	Hlavným cieľom projektu je zlepšiť podmienky životného prostredia zabezpečením množstvomého zberu komunálneho odpadu. Cieľom je viesť občanov k dôslednému triedeniu komunálneho odpadu, kde za zber vytriedeného odpadu pôvodca neplatí žiadne poplatky (vytriedené zložky od domácností zbiera a odváža mesto bezplatne).						
Výstupy	Inovatívny a funkčný systém množstvomého zberu komunálneho odpadu v meste Kolárovo Presné dáta o produkcii odpadu v domácnostiach						
Užívatelia	Obyvatelia mesta						
Indikátory monitoringu	Zlepšenie podmienok životného prostredia Kvalitné zhodnocovanie komunálneho odpadu v meste Kolárovo Množstvo odpadov zozbieraných v systéme množstvomého zberu komunálneho odpadu (t),						
Zmluvné podmienky	VO - výber dodávateľa						
Riziká							
Poznámky	Projektový zámer je pokračovaním už realizovaného projektu Budeme realizovať aj bez prípadnej dotácie						
<b>Realizácia projektu</b>							
Fáza/milník	Súčinnosť iného odboru alebo subjektu					Termín	
Zavedenie množstvomého zberu komunálneho odpadu v meste Kolárovo						2021 – 2027	
<b>Financovanie projektu</b>							
Druh výdavku	Termín	Náklady spolu (EUR)	z toho verejné zdroje				z toho súkromné zdroje
			EÚ	SR	VÚC	Mesto	
Zavedenie množstvomého zberu komunálneho odpadu v meste	2021-2027	100 000,-	85 000,-	10 000,-		5 000,-	
Spolu		100 000,-	85 000,-	10 000,-		5 000,-	

**Projektový zámer - strategická prioritná rozvojová oblasť / poradie – 13/7**

**Základné údaje o projektovom zámere č. 59**

Názov projektu	Modernizácia centrálnych zberných miest na sídliskách						
Garant	Mesto Kolárovo						
Kontaktná osoba garanta	Vedúci Oddelenia výstavby a životného prostredia						
Partneri garanta (spolupráca s ...)							
Začatie a ukončenie projektu (od -do)	2021 – 2027						
Stav projektu pred realizáciou	Nevyhovujúci stav centrálnych zberných miest na sídliskách						
Cieľ projektu	Hlavným cieľom projektu je zlepšiť podmienky životného prostredia zabezpečením modernizácie centrálnych zberných miest na sídliskách						
Výstupy	Modernizované centrálnne zberné miesta na sídliskách – 3 ks						
Užívatelia	Obyvatelia mesta						
Indikátory monitoringu	Počet modernizovaných centrálnych zberných miest na sídliskách (ks) Zlepšenie podmienok životného prostredia, kvalitné zhodnocovanie komunálneho odpadu v meste Kolárovo Množstvo odpadov zozbieraných centrálnych zberných miest na sídliskách (t)						
Zmluvné podmienky	VO - výber dodávateľa						
Riziká	Neschválenie NFP						
Poznámky	Projektový zámer je pokračovaním už realizovaného projektu Budeme realizovať aj bez prípadnej dotácie						
<b>Realizácia projektu</b>							
Fáza/milník	Súčinnosť iného odboru alebo subjektu					Termín	
Modernizácia centrálnych zberných miest na sídliskách						2021 – 2027	
<b>Financovanie projektu</b>							
Druh výdavku	Termín	Náklady spolu (EUR)	z toho verejné zdroje				z toho súkromné zdroje
			EÚ	SR	VÚC	Mesto	
Modernizácia centrálnych zberných miest na sídliskách	2021-2027	60 000,-	51 000,-	6 000,-		3 000,-	
Spolu		60 000,-	51 000,-	6 000,-		3 000,-	

**Projektový zámer - strategická prioritná rozvojová oblasť / poradie – 13/8**  
**Základné údaje o projektovom zámere č. 60**

<i>Názov projektu</i>	Rekonštrukcia a rozšírenie ČOV Kolárovo - rekonštrukcia a rozšírenie čistiarne odpadových vôd a verejnej kanalizačnej sústavy v Kolárove						
<i>Garant</i>	Mesto Kolárovo						
<i>Kontaktná osoba garanta</i>	Vedúci Oddelenia výstavby a životného prostredia						
<i>Partneri garanta (spolupráca s ...)</i>	Západoslovenská vodárenská spoločnosť, a.s. (Nábřeží za hydrocentrálou 4, 949 60 Nitra)						
<i>Začatie a ukončenie projektu (od - Stav projektu pred realizáciou)</i>	2021 – 2027 Nedostatočné pokrytie mesta s verejnou kanalizačnou sústavou a čistiarňou odpadových vôd (ČOV) v Kolárove, v súčasnosti sú splaškové odpadové vody z domácností odvádzané prevažne do žump (aktuálne len 30 % domácností je napojených na verejnú kanalizačnú sieť).						
<i>Cieľ projektu</i>	Hlavným cieľom projektu je rekonštrukciou a rozšírením existujúcej čistiarne odpadových vôd a zároveň dobudovaním verejnej kanalizačnej siete mesta zabezpečiť ochranu podzemných vodných zdrojov Žitného ostrova, ako aj ostatné zložky životného prostredia. Vybudovaná moderná ČOV funkčná sieť splaškovej kanalizácie vrátane objektov. Vyčistené vody dosahujú limitné hodnoty znečistenia určené NV SR č. 269/2010 Z. z. Nariadenie vlády Slovenskej republiky, ktorým sa ustanovujú požiadavky na dosiahnutie dobrého stavu vôd. Zabezpečená ochrana podzemných vôd Žitného ostrova.						
<i>Výstupy</i>	Zrekonštruovaná a rozšírená čistiarň odpadových vôd Rozšírená verejná kanalizačná sieť (dĺžka v m) Množstvo odpadových vôd, počet obyvateľov napojených na verejnú kanalizáciu v mestskej časti						
<i>Užívatelia</i>	Obyvatelia mesta, klienti Mestského úradu v Kolárove						
<i>Indikátory monitoringu</i>	Množstvo odpadových vôd (t), počet obyvateľov napojených na verejnú kanalizáciu v mestskej časti						
<i>Zmluvné podmienky</i>	VO - výber dodávateľa						
<i>Riziká</i>	Neschválenie NFP						
<i>Poznámky</i>	Spracovaná projektová dokumentácia, realizátorom projektu bude Západoslovenská vodárenská spoločnosť, a.s. Realizácia je závislá od získania finančných prostriedkov						
<b>Realizácia projektu</b>							
<i>Fáza/míľnik</i>						<i>Súčinnosť iného odboru alebo subjektu</i>	<i>Termín</i>
Rekonštrukcia a rozšírenie ČOV Kolárovo - rekonštrukcia a rozšírenie čistiarne odpadových vôd a verejnej kanalizačnej sústavy v Kolárove							2021 – 2027
<b>Financovanie projektu</b>							
<i>Druh výdavku</i>	<i>Termín</i>	<i>Náklady spolu (EUR)</i>	<i>z toho verejné zdroje</i>				<i>z toho súkromné zdroje</i>
			<i>EÚ</i>	<i>SR</i>	<i>VÚC</i>	<i>Mesto</i>	
Rekonštrukcia a rozšírenie ČOV Kolárovo“- rekonštrukcia a rozšírenie čistiarne odpadových vôd a verejnej kanalizačnej sústavy v Kolárove	2021-2027	150 000 000,-	127 500 000,-	15 000 000,		7 500 000,-	
Spolu		150 000 000,-	127 500 000,-	15 000 000,		7 500 000,-	

**Projektový zámer - strategická prioritná rozvojová oblasť / poradie – 14/1**

**Základné údaje o projektovom zámere č. 61**

Názov projektu	Elektronizácia služieb Mestského úradu v Kolárove - zavedenie smart riešení na zefektívnenie služieb Mestského úradu v Kolárove						
Garant	Mesto Kolárove						
Kontaktná osoba garanta	Vedúci Oddelenia výstavby a životného prostredia						
Partneri garanta (spolupráca s ...)							
Začatie a ukončenie projektu (od -do)	2021 – 2027						
Stav projektu pred realizáciou	Zastarané služby spomaľujú prácu Mestského úradu v Kolárove, potreba vytvorenia zabezpečenej infraštruktúry pre smart služby Mestského úradu i pre e-government						
Cieľ projektu	Hlavným cieľom projektu je skvalitniť služby Mestského úradu rozšírením smart riešení a elektronizáciou služieb – zabezpečiť zvyšovanie a skvalitňovanie portfólia svojich elektronických služieb vrátane zmeny procesov. Zefektívnenie činností Mestského úradu prostredníctvom elektronických a smart služieb poskytovaných občanom i ostatným klientom Mestského úradu v Kolárove. Výrazne znížiť administratívne zaťaženie občanov a podnikateľských subjektov pri vybavovaní záležitostí na Mestskom úrade. Zrýchliť, zjednodušiť a skvalitniť spracovanie žiadostí, zrýchliť priebeh úradných procesov (skrátiť čas vybavovania úradných agend), znížiť potrebu osobne navštevovať Mestský úrad. Skrátene času na vybavenie žiadostí a celkovo na zefektívnenie služieb.						
Výstupy	Moderné smart služby pre obyvateľov mesta a ostatných klientov Mestského úradu v Kolárove. Rozšírené smart a elektronické služby pre obyvateľov mesta a ostatných klientov Mestského úradu v Kolárove. Zvýšený komfort občanov a právnických osôb mesta pri komunikácii a vybavovaní agend mestského úradu, čím sa ušetrí ich čas a zníži sa administratívne zaťaženie.						
Užívatelia	Obyvatelia mesta, klienti Mestského úradu v Kolárove						
Indikátory monitoringu	Počet zavedených smart a elektronických služieb pre občanov i klientov Mestského úradu v Kolárove (ks)						
Zmluvné podmienky	VO - výber dodávateľa						
Riziká							
Poznámky	Zámer je pokračovaním už realizovaného projektu Realizácia je závislá od získania finančných prostriedkov						
<b>Realizácia projektu</b>							
Fáza/milník	Súčinnosť iného odboru alebo subjektu					Termin	
Elektronizácia služieb Mestského úradu v Kolárove - zavedenie smart riešení na zefektívnenie služieb Mestského úradu v Kolárove						2021 – 2027	
<b>Financovanie projektu</b>							
Druh výdavku	Termín	Náklady spolu (EUR)	z toho verejné zdroje				z toho súkromné zdroje
			EÚ	SR	VÚC	Mesto	
Elektronizácia služieb Mestského úradu v Kolárove - zavedenie smart riešení na zefektívnenie služieb Mestského úradu v Kolárove	2021-2027	500 000,-	425 000,-	50 000,-		25 000,-	
Spolu		500 000,-	425 000,-	50 000,-		25 000,-	

## E – Finančná časť

Jednou z kľúčových otázok programu rozvoja je schopnosť mesta v priebehu jeho realizácie zaistiť zdroje potrebné na jeho financovanie. Finančné zdroje potrebné pre naplnenia aktivít uvedených v programe hospodárskeho rozvoja a sociálneho rozvoja budú plynúť z viacerých zdrojov: rozpočet mesta (čo je základným zdrojom financovania aktivít), fondy Európskej únie, zdroje štátu, zdroje vyššieho územného celku, úverové zdroje, súkromné zdroje, ostatné verejné zdroje. Väčšina projektov bude mať viaczdrojové financovanie.

### Finančné zabezpečenie podpory regionálneho rozvoja

Zákon o podpore regionálneho rozvoja (zákon č. 539/2008 Z.z.) definuje zdroje financovania regionálneho rozvoja v § 4:

(1) Regionálny rozvoj sa financuje

- a) zo štátneho rozpočtu vrátane finančných prostriedkov z rozpočtovej kapitoly Ministerstva investícií, regionálneho rozvoja a informatizácie Slovenskej republiky a z rozpočtových kapitol iných ministerstiev,
- b) zo štátnych účelových fondov,
- c) z rozpočtov vyšších územných celkov,
- d) z rozpočtov obcí,
- e) z prostriedkov fyzických osôb,
- f) z prostriedkov právnických osôb,
- g) z úverov a príspevkov medzinárodných organizácií,
- h) z prostriedkov vyplývajúcich z medzinárodných zmlúv o poskytnutí grantu uzatvorených medzi Slovenskou republikou a inými štátmi,
- i) z iných prostriedkov, ak to ustanoví osobitný predpis.

(2) Doplnkovým zdrojom finančného zabezpečenia podpory regionálneho rozvoja sú finančné prostriedky z fondov Európskej únie poskytované podľa osobitných predpisov.

### Indikatívny rozpočet\* – sumarizácia

	Obdobie spolu 2021 – 2027
<b>Hospodárska politika – oblasť</b> <ul style="list-style-type: none"><li>• 8. Strategická prioritná rozvojová oblasť – Priemysel a služby</li><li>• 9. Strategická prioritná rozvojová oblasť – Cestovný ruch</li><li>• 10. Strategická prioritná rozvojová oblasť – Pôdohospodárstvo</li><li>• 11. Strategická prioritná rozvojová oblasť – Rozvoj bývania</li><li>• 12. Strategická prioritná rozvojová oblasť – Doprava a technická infraštruktúra</li><li>• 14. Strategická prioritná rozvojová oblasť – SMART Kolárovo</li></ul>	25 908 000,- EUR
<b>Sociálna politika – oblasť</b> <ul style="list-style-type: none"><li>• 1. Strategická prioritná rozvojová oblasť – Ľudské zdroje</li><li>• 2. Strategická prioritná rozvojová oblasť – Sociálna oblasť</li><li>• 3. Strategická prioritná rozvojová oblasť – Zdravotníctvo</li><li>• 4. Strategická prioritná rozvojová oblasť – Školstvo</li><li>• 5. Strategická prioritná rozvojová oblasť – Šport</li><li>• 6. Strategická prioritná rozvojová oblasť – Kultúra, história, tradícia</li><li>• 7. Strategická prioritná rozvojová oblasť – Občianska spoločnosť</li></ul>	8 661 500,-EUR
<b>Environmentálna politika – oblasť</b> <ul style="list-style-type: none"><li>• 13. Strategická prioritná rozvojová oblasť – Životné prostredie</li></ul>	150 859 084,- EUR

\* Podrobnejšie finančné špecifikácie projektov budú realizované neskôr pri najbližšej aktualizácii tohto strategického dokumentu.

## ***Záver***

Dokument PHRSR mesta Kolárovo na roky 2021 – 2027 je rozvojový dokument mesta – vyjadruje víziu rozvoja mesta založenú na výsledkoch strategického plánovania.

PHRSR mesta Kolárovo je strednodobý programovací dokument s časovým horizontom 7 rokov. Tento programovací dokument bol spracovaný ako podporný dokument pre stanovenie prioritných rozvojových oblastí, strategických cieľov, priorít, opatrení a aktivít rozvoja mesta Kolárovo.

Vykonateľnosť jednotlivých opatrení, a tým dosiahnutie stanovených cieľov bude závisieť od mnohých faktorov. Najkritickejším prvkom je finančná náročnosť jednotlivých priorít. Taktiež dôležitým faktorom sú komplikované vlastnícke vzťahy.

PHRSR mesta Kolárovo schvaľuje Mestské zastupiteľstvo v Kolárove. Monitorovanie a hodnotenie PHRSR mesta Kolárovo realizuje Mestské zastupiteľstvo v Kolárove.

Schválený PHRSR mesta Kolárovo je otvorený dokument, ktorý sa môže dopĺňať o nové priority, opatrenia a aktivity, resp. môžu sa niektoré opatrenia a aktivity rušiť.



***Príloha č. 1: Personálna matica participatívnej tvorby Programu hospodárskeho rozvoja a sociálneho rozvoja (PHRSR) mesta Kolárovo na obdobie 2021 – 2027***

Gestor PHRSR                      Árpád Horváth  
Koodinátor PHRSR              Mgr. Gábor Lelkes, PhD.

Pracovná skupina – tím logistickej podpory pre rozvojovú oblasť: Inovatívny a trvalo udržateľný ekonomický rozvoj, rozvoj cestovného ruchu, inteligentné mesto, digitalizácia, smart riešenia a technické inovácie

1. Árpád Horváth
2. Ing. Mgr. Zoltán Finta
3. Ing. Beáta Koczkás
4. Ing. Marián Rigó
5. Štefan Husvéth
6. Ing. Klára Oremová

Vedúci: Ing. Mgr. Zoltán Finta

Pracovná skupina – tím logistickej podpory pre rozvojovú oblasť: Školstvo, vzdelávanie, šport, občianska spoločnosť, podpora rozvoja kultúry, ochrana kultúrneho dedičstva

1. Árpád Horváth
2. Ing. Mgr. Zoltán Finta
3. Ing. Beáta Koczkás
4. Ing. Margita Góghová.
5. Ing. Imrich Takács
6. Mgr. Anikó Nagyová

Vedúci: Ing. Margita Góghová

Pracovná skupina – tím logistickej podpory pre rozvojovú oblasť: Kvalitné sociálne a zdravotnícke služby, dostupná sociálna a zdravotná starostlivosť, podpora sociálnej inklúzie

1. Árpád Horváth
2. Ing. Mgr. Zoltán Finta
3. Ing. Beáta Koczkás
4. MUDr. Miklós Viola
5. Mgr. György Murányi
6. Bc. Alžbeta Jónasová

Vedúci: Ing. Beáta Koczkás

Pracovná skupina – tím logistickej podpory pre rozvojovú oblasť: Moderná technická infraštruktúra, doprava a mobilita , kvalitné a udržateľné životné prostredie

1. Árpád Horváth
2. Ing. Mgr. Finta Zoltán
3. Ing. Beáta Koczkás
4. Ing. Imrich Mészáros
5. Mgr. Tomáš Fekete
6. Mgr. Marián Kincel

Vedúci: Imrich Mészáros, Ing.

**Riadiaci výbor Programu hospodárskeho rozvoja a sociálneho rozvoja (PHRSR) mesta Kolárovo na obdobie 2021 – 2027:**

Gestor PHRSR: Árpád Horváth  
Kordinátor PHRSR: Mgr. Gábor Lelkes, PhD.  
Vedúci pracovných skupín - tímov logistickej podpory pre rozvojové oblasti:

Ing. Mgr. Zoltán Finta  
Ing. Beáta Koczkás  
Ing. Margita Góghová  
Ing. Imrich Mészáros

**Tím pre koordináciu participatívnej tvorby a implementácie Programu hospodárskeho rozvoja a sociálneho rozvoja (PHRSR) mesta Kolárovo na obdobie 2021 – 2027:**

Gestor PHRSR: Árpád Horváth  
Kordinátor PHRSR: Mgr. Gábor Lelkes, PhD.  
Ing. Mgr. Zoltán Finta  
Ing. Beáta Koczkás  
Ing. Klára Oremová  
Ing. Margita Góghová  
Mgr. Tomáš Fekete  
Ing. Imrich Mészáros  
Ing. Marián Rigó

## ***Príloha č. 2: Zoznam informačných zdrojov použitých v PHRSR***

Návrh Vízie a stratégie rozvoja Slovenska do roku 2030 – dlhodobá stratégia udržateľného rozvoja Slovenskej republiky – Slovensko 2030 – nové znenie, Úrad vlády SR, 2020

Program hospodárskeho rozvoja a sociálneho rozvoja Nitrianskeho samosprávneho kraja 2016 – 2022, Nitriansky samosprávny kraj

Koncepcia rozvoja sociálnych služieb v regióne Nitrianskeho samosprávneho kraja na roky 2018 – 2023, Nitriansky samosprávny kraj

Územný plán regiónu Nitrianskeho kraja (2012) - Zmeny a doplnky č.1 Územného plánu regiónu Nitrianskeho kraja (2015) - Územný plán regiónu Nitrianskeho kraja (2020), Nitriansky samosprávny kraj

Regionálna inovačná stratégia NSK na roky 2014-2020, Nitriansky samosprávny kraj

Stratégia rozvoja cyklotrás a cyklo dopravy v NSK na roky 2016 – 2020, Nitriansky samosprávny kraj

Strategický a marketingový plán rozvoja cestovného ruchu v NSK na roky 2014 – 2020, Nitriansky samosprávny kraj

Koncepcia rozvoja stredného školstva v Nitrianskom samosprávnom kraji na roky 2021 – 2027, Nitriansky samosprávny kraj

Regionálna inovačná stratégia NSK na roky 2021 – 2027, Nitriansky samosprávny kraj

Komunitný plán sociálnych služieb mesta Kolárovo 2018-2022

Územný plán mesta Kolárovo

Územný plán zóny Centrálna mestská zóna Kolárovo

Územný plán zóny Rekreačno-oddychová zóna Mrchovisko, Kolárovo, 2008

Komunitný plán sociálnych služieb mesta Kolárovo za obdobie od 2011-2015

Program rozvoja bývania mesta Kolárovo, 2009

Integrovaná stratégia rozvoja územia Miestna akčná skupina Združenie Dolný Žitný ostrov

STRATÉGIA CLLD Miestnej akčnej skupiny ZDRUŽENIE DOLNÝ ŽITNÝ OSTROV na roky 2017 - 2023

Koncepcia rozvoja školstva v pôsobnosti samosprávy mesta Kolárovo – stratégia a výhľad do roku 2016, 2012

Koncepcia rozvoja kultúry mesta Kolárovo do roku 2016

Mestský úrad Kolárovo (2015): Program hospodárskeho a sociálneho rozvoja mesta Kolárovo na roky 2015 – 2020

Mestský úrad Kolárovo (2015): Vyhodnotenie Programu hospodárskeho a sociálneho rozvoja mesta Kolárovo na roky 2009 – 2015

Mestský úrad Kolárovo (2021): Vyhodnotenie Programu hospodárskeho a sociálneho rozvoja mesta Kolárovo na roky 2015 – 2020

Národná stratégia regionálneho rozvoja SR (schválený uznesením Vlády SR č. 222 zo 14. mája 2014)

Partnerská dohoda Slovenskej republiky na roky 2014-2020

Program rozvoja vidieka SR na programovacie obdobie 2014-2020

Koncepcia územného rozvoja Slovenska 2001 (KURS 2001) – záväzná časť v znení KURS 2011 – zmeny a doplnky č. 1 KURS 2001 (podľa Prílohy k nariadeniu vlády č. 528/2002 Z. z. Slovenskej republiky zo 14. augusta 2002 a nariadenia vlády č. 461/2011 Slovenskej republiky zo 16. novembra 2011 ktorým sa vyhlasuje záväzná časť Koncepcie územného rozvoja Slovenska 2001)

Národná stratégia regionálneho a územného rozvoja Slovenskej republiky do roku 2030 (Úrad vlády SR, Sekcia regionálneho rozvoja)

Národný investičný plán Slovenskej republiky na roky 2018 – 2030, Ministerstvo investícií, regionálneho rozvoja a informatizácie SR

Stratégia hospodárskej politiky SR do roku 2030, Ministerstvo hospodárstva SR

Stratégia rozvoja elektromobility v Slovenskej republike a jej vplyv na národné hospodárstvo Slovenskej republiky, Ministerstvo hospodárstva SR

Stratégia nízkouhlíkového rozvoja SR do roku 2030 s výhľadom do roku 2050, Ministerstvo životného prostredia SR

Partnerská dohoda Slovenskej republiky na roky 2014 – 2020, 2014, Vláda SR

Partnerská dohoda Slovenskej republiky na roky 2021 – 2027, Ministerstvo investícií, regionálneho rozvoja a informatizácie Slovenskej republiky

Zelenšie Slovensko – Stratégia environmentálnej politiky Slovenskej republiky do roku 2030, Ministerstvo životného prostredia SR

Program predchádzania vzniku odpadu Slovenskej republiky na roky 2019 – 2025, Ministerstvo životného prostredia SR

Koncepcia územného rozvoja Slovenska 2001 (KURS 2001), Ministerstvo dopravy a výstavby SR

Koncepcia mestského rozvoja Slovenskej republiky do roku 2030, Ministerstvo dopravy a výstavby SR

Plán obnovy a odolnosti SR, Ministerstvo financií SR

Moderné a úspešné Slovensko – Národný integrovaný reformný plán, Ministerstvo financií SR

Strategický rámec starostlivosti o zdravie pre roky 2014 – 2030, Ministerstvo zdravotníctva SR

Aktualizácia Stratégie dlhodobej sociálno-zdravotnej starostlivosti v Slovenskej republike, Ministerstvo zdravotníctva SR

Národná stratégia rozvoja cyklistickej dopravy a cykloturistiky v Slovenskej republike, 2013, Ministerstvo dopravy a výstavby Slovenskej republiky

Zákon č. 539/2008 Z. z. o podpore regionálneho rozvoja

Zákon č. 448/2008 Z. z. Zákon o sociálnych službách a o zmene a doplnení zákona č. 455/1991 Zb. o živnostenskom podnikaní (živnostenský zákon) v znení neskorších predpisov

Zákon č. 543/2002 Z. z. Zákon o ochrane prírody a krajiny

Zákon č. 245/2008 Z. z. Zákon o výchove a vzdelávaní (školský zákon) a o zmene a doplnení niektorých zákonov

Aktualizácia národnej stratégie regionálneho rozvoja Slovenskej republiky do 2030

Programové vyhlásenie vlády Slovenskej republiky na obdobie rokov 2020 – 2024, Vláda SR

Program odpadového hospodárstva SR na roky 2021– 2025, Ministerstvo životného prostredia SR

Úrad podpredsedu vlády SR pre investície a informatizáciu: Metodika tvorby a implementácie programov hospodárskeho rozvoja a sociálneho rozvoja regiónov, programov rozvoja obcí a skupín obcí s uplatnením princípov udržateľného smart (inteligentného, rozumného) rozvoja, Metodika tvorby PHRSR 2020, verzia: 1.0.3

Výskumný ústav pôdozvedectva a ochrany pôdy, Bratislava, 2005: Klimatická zmena a jej možné dopady na pôdny fond Slovenska

Správa o stave životného prostredia Slovenskej republiky v roku 2019, Ministerstvo životného prostredia SR

Strategický plán rozvoja dopravy SR do roku 2030 – Fáza II, Ministerstvo dopravy a výstavby Slovenskej republiky

Stratégia adaptácie Slovenskej republiky na zmenu klímy, Ministerstvo životného prostredia SR

Národný program znižovania emisií, Ministerstvo životného prostredia SR

Národné priority rozvoja sociálnych služieb na roky 2021 – 2030, Ministerstvo práce, sociálnych vecí a rodiny SR

Ministerstvo životného prostredia Slovenskej republiky, Slovenská agentúra životného prostredia: Obehové hospodárstvo – budúcnosť rozvoja Slovenska, 2019

Strategický plán rozvoja dopravy SR do roku 2030, Ministerstvo dopravy a výstavby Slovenskej republiky

Dlhodobá stratégia obnovy fondu budov SR, 2020, Ministerstvo dopravy a výstavby Slovenskej republiky

Národný program znižovania emisií – Slovenská republika – podľa čl. 6 smernice Európskeho parlamentu a Rady (EÚ) 2016/2284 zo 14. decembra 2016 o znížení národných emisií určitých látok znečisťujúcich ovzdušie, ktorou sa mení smernica 2003/35/ES a zrušuje smernica 2001/81/ES

Stratégia rovnosti, inklúzie a participácie Rómov do roku 2030, Vláda Slovenskej republiky schválila uznesením č. 181/2021 dňa 7. apríla 2021

Národný program rozvoja výchovy a vzdelávania 2018 – 2027, Ministerstvo školstva, vedy, výskumu a športu Slovenskej republiky

Agenda 2030 – Správa o dosiahnutých výsledkoch v národných prioritách implementácie Agendy 2030, Ministerstvo investícií, regionálneho rozvoja a informatizácie Slovenskej republiky

Celoštátna stratégia ochrany a podpory ľudských práv v Slovenskej republike, Uznesenie Vlády SR č. 71/2015

Register mimovládnych neziskových organizácií <https://ives.minv.sk/rmno/>

Integrovaná stratégia miestneho rozvoja „Mikroregión Hurbanovo“

<https://www.kolarovo.sk/>

[www.statistics.sk](http://www.statistics.sk)

[www.upsvar.sk](http://www.upsvar.sk)

<https://www.enviroportal.sk/>

<http://www.sopsr.sk/web/>

<https://www.zakonypreludi.sk/zz/2002-543>

<https://www.zakonypreludi.sk/zz/2008-539>

<https://www.zakonypreludi.sk/zz/2008-245>

<https://finstat.sk/>

<https://www.minv.sk/>

<https://www.mindop.sk/>

<https://www.mirri.gov.sk/index.html>

<https://www.employment.gov.sk>

<https://www.minedu.sk/>

<https://www.minzp.sk/>

<http://enviroportal.sk/informacny-system-zp/informacne-systemy-1>

<http://www.sopsr.sk/web/>

<https://www.unsk.sk/>

<http://www.mpsr.sk/index.php?start>

<http://www.vmkguta.sk/sk/news>

<http://www.pvtguta.szm.com/>

<http://www.spsk.eu/>

<http://www.villagutta.sk/>

<http://www.vodnymlyn.sk/>

<http://www.helloguta.eu/?lang=sk>

<http://www.asszonyok-ligaja.sk/>

<http://www.cvckolarovo.sk/>

### ***Príloha č. 3: Zoznam skratiek použitých v PHRSR***

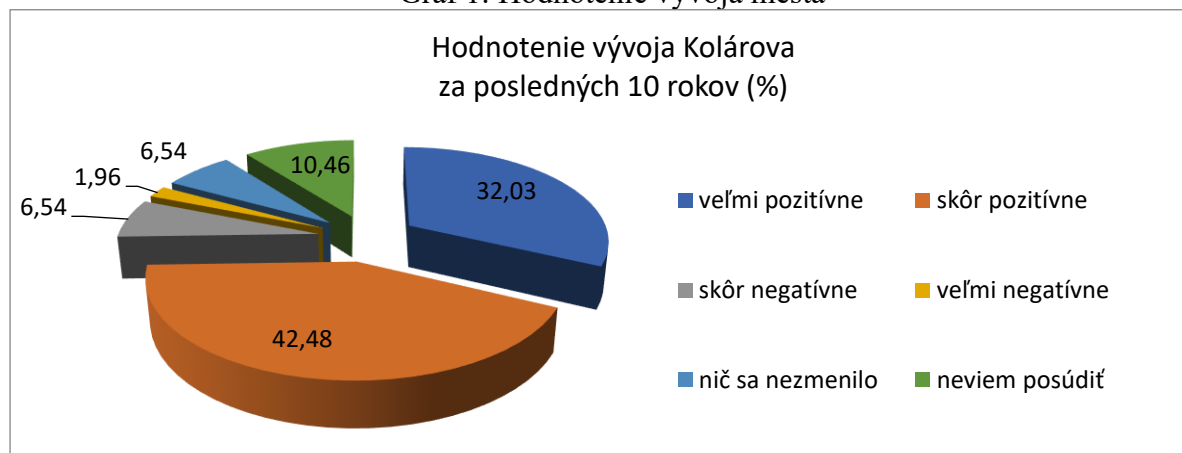
PHRSR – program hospodárskeho rozvoja a sociálneho rozvoja  
VÚC – vyšší územný celok  
NFP – nenávratný finančný príspevok  
VO – verejné obstarávanie  
SR – Slovenská republika  
EÚ – Európska únia  
CR – cestovný ruch  
MSP – malé a stredné podniky  
RD – rodinný dom  
BD – bytový dom  
MŠ – materská škola  
ZŠ – základná škola  
ÚPSVaR – Úrad práce, sociálnych vecí a rodiny  
NPRVaV – Národný program rozvoja výchovy a vzdelávania  
UoZ – uchádzač o zamestnanie  
NSK – Nitriansky samosprávny kraj  
ŠÚ SR – Štatistický úrad SR  
MsZ – mestské zastupiteľstvo

#### Príloha č. 4: Správa o dotazníkovom prieskume – vyhodnotenie dotazníkového prieskumu obyvateľov mesta Kolárovo

Počas prípravy Programu hospodárskeho rozvoja a sociálneho rozvoja mesta Kolárovo na obdobie 2021 – 2027 bol realizovaný dotazníkový prieskum, ktorého cieľom bolo zistiť pohľad obyvateľov mesta na rôzne sféry života v meste Kolárovo a zároveň získať pomoc pri definovaní strategických cieľov rozvoja mesta. Dotazníkový prieskum obyvateľov mesta zrealizovaný v novembri 2021 a získané informácie významne prispeli k plánovaniu miestneho rozvoja. Dotazník vyplnilo celkovo 153 obyvateľov Kolárova.

Jednotlivé otázky boli zostavené tak, aby poskytli cenné informácie, ako populácia hodnotí a vníma možné rozvojové zmeny. Prvá otázka sa týkala toho, ako respondenti hodnotia vývoj mesta za posledných desať rokov. Respondenti si mohli vybrať zo šiestich možností. 32,03 % respondentov vnímalo rozvoj mesta skôr pozitívne a 42,48 % respondentov ho vnímalo veľmi pozitívne. Celkovo 6,54 % respondentov hodnotilo rozvoj mesta skôr negatívne, kým 1,96 % respondentov hodnotilo vývoj mesta veľmi negatívne.

Graf 1: Hodnotenie vývoja mesta



V druhej otázke respondenti mohli vyjadriť svoju úroveň spokojnosti. Boli im položené otázky zamerané na rôzne oblasti života a ako ich vnímajú z hľadiska problematiky v Kolárove. Na stupnici spokojnosti si mohli vybrať zo štyroch nasledovných možností: žiadny problém, malý problém, stredný problém, veľký problém – je potrebné riešiť. Všeobecne možno konštatovať, že väčšina respondentov by privítala riešenie nasledovných oblastí života v Kolárove:

- stav cestnej siete, vozoviek a chodníkov
- podmienky cyklistickej dopravy, chýbajúce cyklotrasy do susedných obcí
- dostupnosť a kvalita zdravotníckych služieb
- situácia v bývaní (nedostatok možností nájomného bývania pre mladých)
- stav detských ihrísk a športovísk

Časť respondentov vyslovila názor, že je potrebné rozvíjať environmentálne povedomie obyvateľstva, aby boli zodpovednejší pri ochrane životného prostredia.

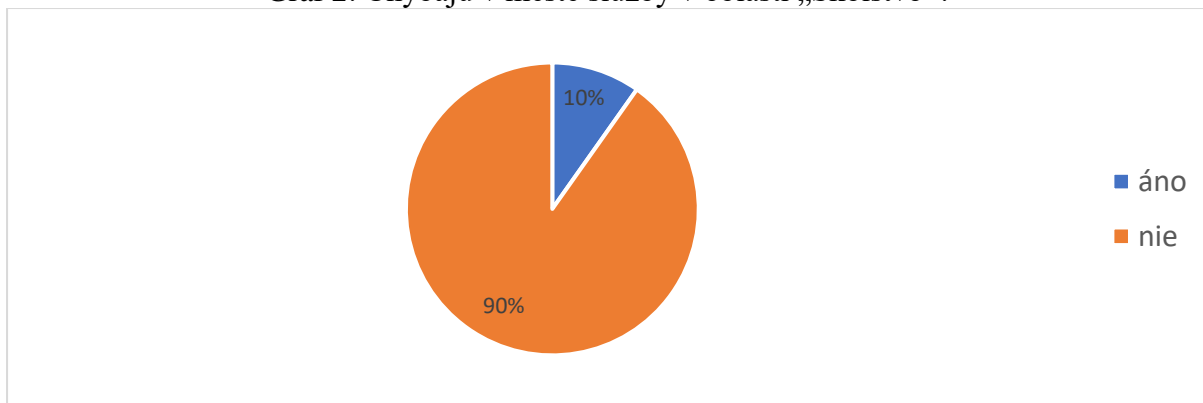
Na druhej strane väčšina respondentov nepovažovala za problematické oblasti dostupnosť mestskej verejnej zelene na oddych, sociálnu infraštruktúru pre staršie a sociálne znevýhodnené skupiny, charakter poskytnutých sociálnych služieb. Väčšina respondentov podobne kladne vnímala ponuku kultúrnych a voľnočasových príležitostí v meste.

Cyklodoprava sa dynamicky rozvíja. Vyše polovica respondentov podporí ďalší rozvoj cyklodopravy v meste (podmienky cyklistickej dopravy považuje za stredný až veľký problém).

Ďalšia otázka sa týkala konkrétnych oblastí v životoch obyvateľov mesta, skúmala ich spokojnosť a pohľad na vybrané témy. V dotazníku boli uvedené nasledujúce oblasti: školstvo, doprava a cyklistická doprava, sociálna starostlivosť, zdravotnícka starostlivosť, kultúra, šport, voľný čas a rekreácia, životné prostredie a ochrana prírody, ekonomika a podnikateľské prostredie. Pre každú otázku mal respondent možnosť pomenovať presné oblasti, ktoré podľa neho chýbajú, resp. sú nedostatkové.

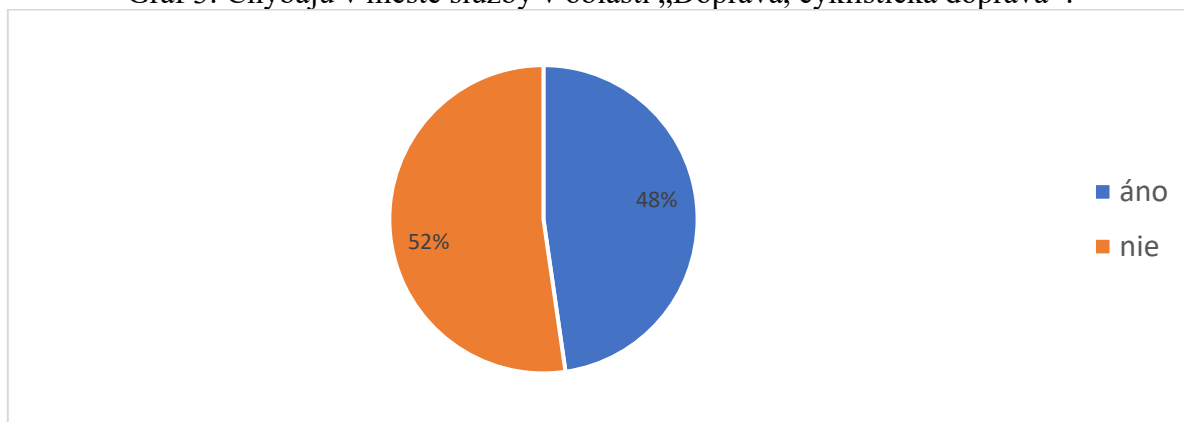
Oblasť školstva považovalo za perfektnú 90 % obyvateľstva, zatiaľ čo len 10 % opýtaných si myslelo, že v niektorých sekciách danej oblasti sú nedostatky (vybavenosť základných škôl, dostupnosť školského psychológa pre žiakov).

Graf 2: Chýbajú v meste služby v oblasti „Školstvo“?



Prieskum v oblasti dopravy a cyklodopravy ukázal, že respondenti by privítali ďalší rozvoj cyklotrás v meste, rozšírenie chodníkového systému, napojenie miestnych cyklochodníkov na nadregionálne cyklotrasy, výstavbu nových parkovacích miest v okolí inštitúcií s veľkou návštevnosťou, rekonštrukciu miestnych komunikácií s cieľom zvýšiť plynulosť a bezpečnosť dopravy.

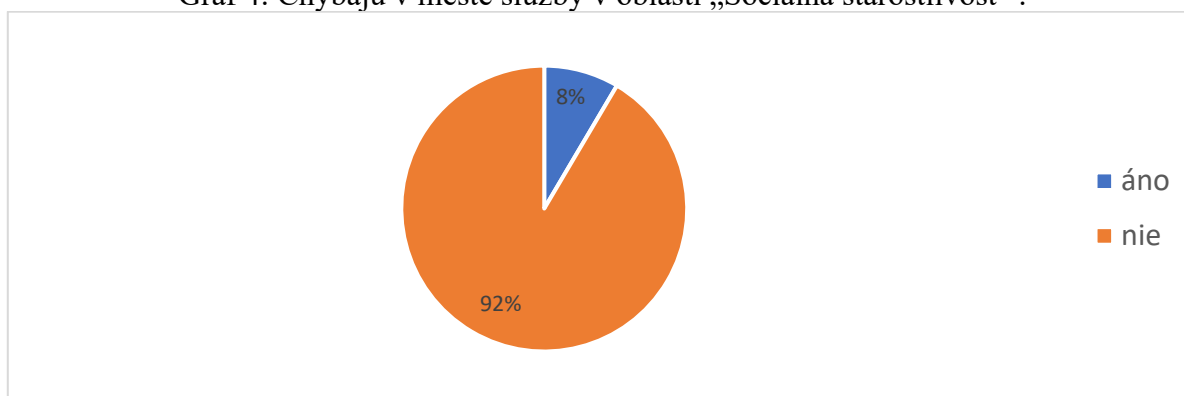
Graf 3: Chýbajú v meste služby v oblasti „Doprava, cyklistická doprava“?



Z hľadiska sociálnej starostlivosti bolo spokojných 92 % respondentov a iba 8 % v nej našlo nedostatky. Tu sa väčšina respondentov zamerala na starostlivosť o mentálne postihnutých a starších ľudí.

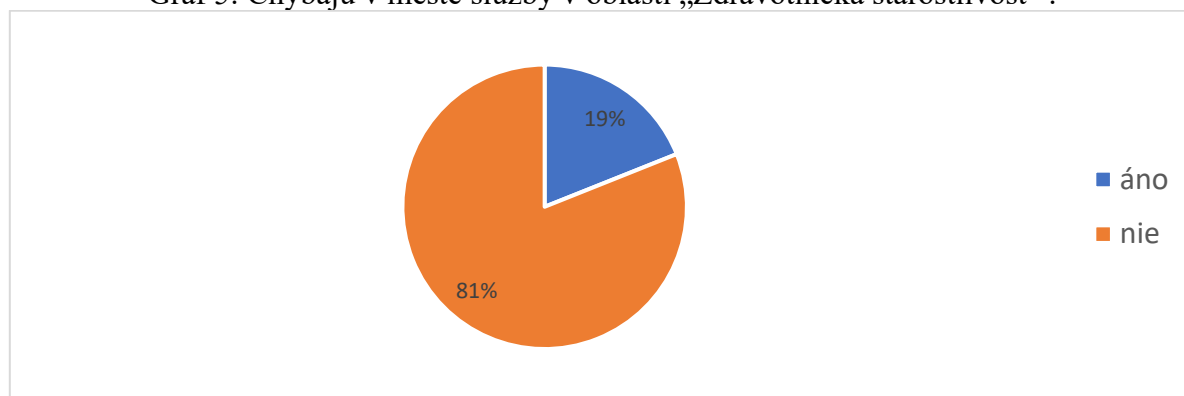


Graf 4: Chýbajú v meste služby v oblasti „Sociálna starostlivosť“?



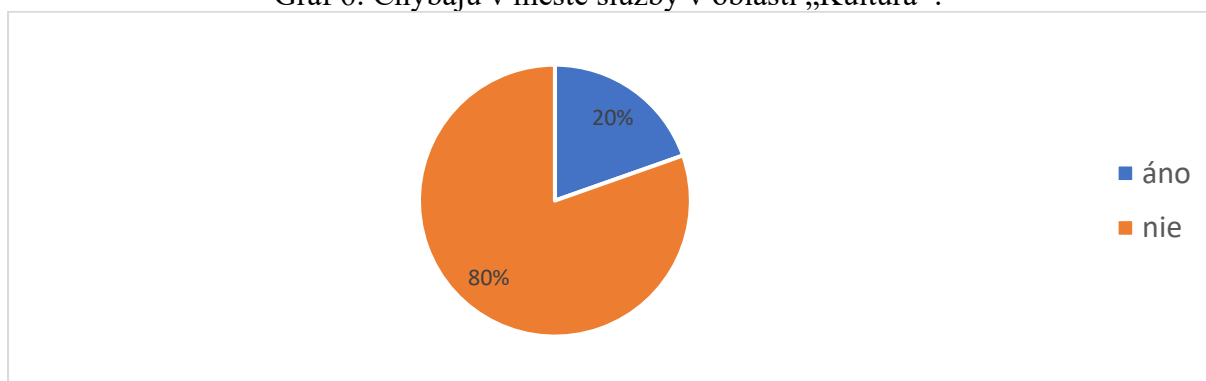
Pokiaľ ide o zdravotnú starostlivosť 81 % opýtaných bolo s ňou spokojných, zatiaľ čo 19 % respondentov poukázalo na jej negatíva, ktoré väčšinou súviseli s problémami, ako je dostupnosť určitých odborných ambulancií v meste (nedostatok lekárov).

Graf 5: Chýbajú v meste služby v oblasti „Zdravotnícka starostlivosť“?



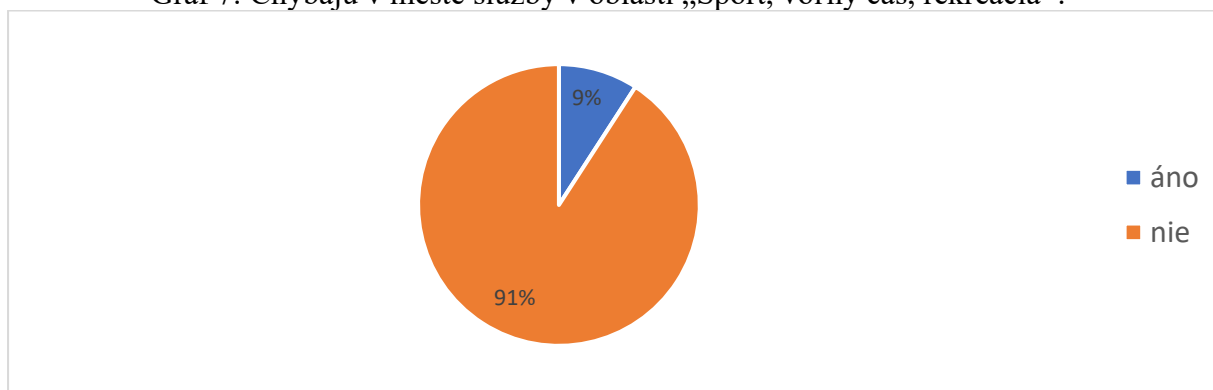
So službami v oblasti kultúry bolo spokojných 80 % populácie, kým 20 % sa vyjadrilo, že v oblasti kultúry by privítali kino, viac folklórnych podujatí a divadelných predstavení, viac programov pre deti, rekonštrukciu Mestského kultúrneho strediska.

Graf 6: Chýbajú v meste služby v oblasti „Kultúra“?



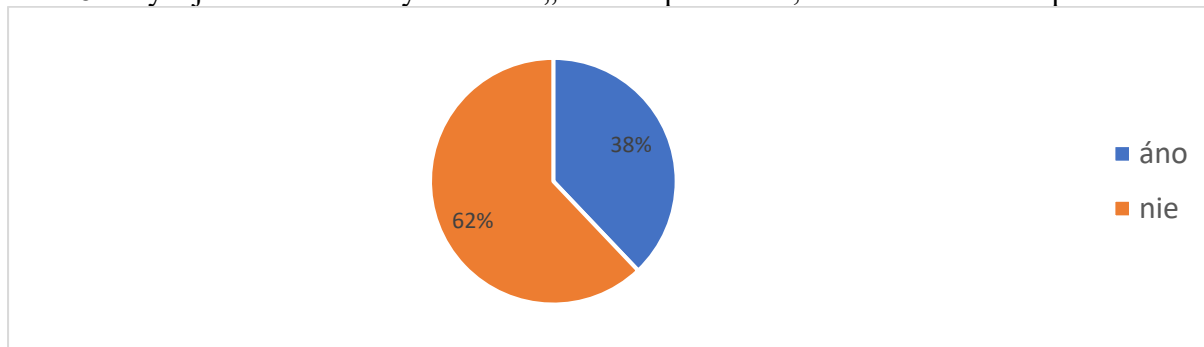
Športový život v meste má veľké tradície. To sa odzrkadľovalo aj na dotazníkovom prieskume. Spokojných bolo 91 % respondentov, zatiaľ čo 9 % uviedlo, že by privítali multifunkčnú športovú halu, plaváreň a rozvoj voľne dostupných prvkov športovej infraštruktúry mesta (outdoor fitness parky).

Graf 7: Chýbajú v meste služby v oblasti „Šport, voľný čas, rekreácia“?



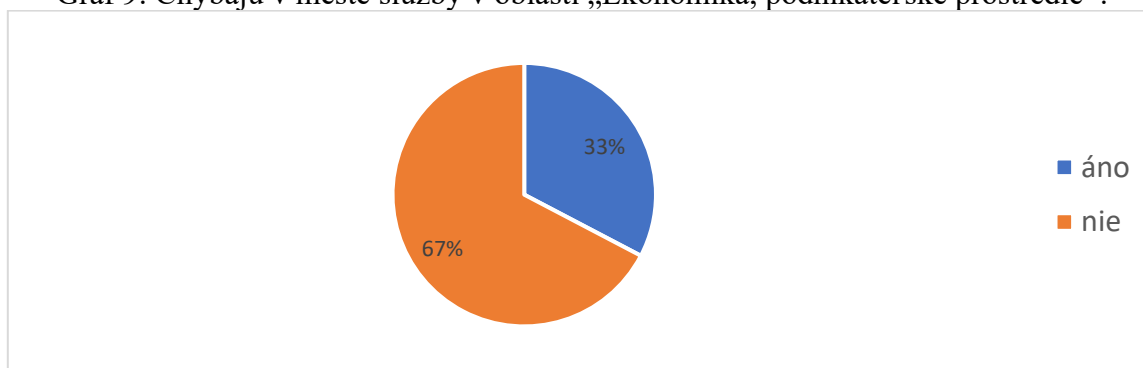
Kolárovo má krásne prírodné prostredie. S podmienkami životného prostredia a jeho ochrany bolo spokojných 62 % respondentov. Respondenti navrhli skvalitnenie systému triedeného zberu odpadu, rozšíriť systém verejnej kanalizácie, pokutovať znečisťovateľov životného prostredia, modernizáciu/revitalizáciu už existujúcich parkov a rozvoj zelenej infraštruktúry, čo môže byť účinný nástroj zmiernovania dôsledkov zmeny klímy (najmä v prípade letných horúčav). Uvedené zelené plochy by mali slúžiť ako sociálne priestory pre trávenie voľného času.

Graf 8: Chýbajú v meste služby v oblasti „Životné prostredie, ochrana životného prostredia“?



Väčšina respondentov hodnotila ekonomiku a podnikateľské prostredie mesta kladne 67 %, kým 33 % respondentov uviedlo nasledovné nedostatky: absencia pracovných miest s dobrými platmi, nedostatok supermarketov v meste (nový hráč by priniesol konkurenciu pre už existujúcich, čím by profitovali obyvatelia mesta).

Graf 9: Chýbajú v meste služby v oblasti „Ekonomika, podnikateľské prostredie“?



Na základe odpovedí možno pozorovať, že výrazná väčšina obyvateľov mesta bola spokojná so službami dostupnými v Kolárove.

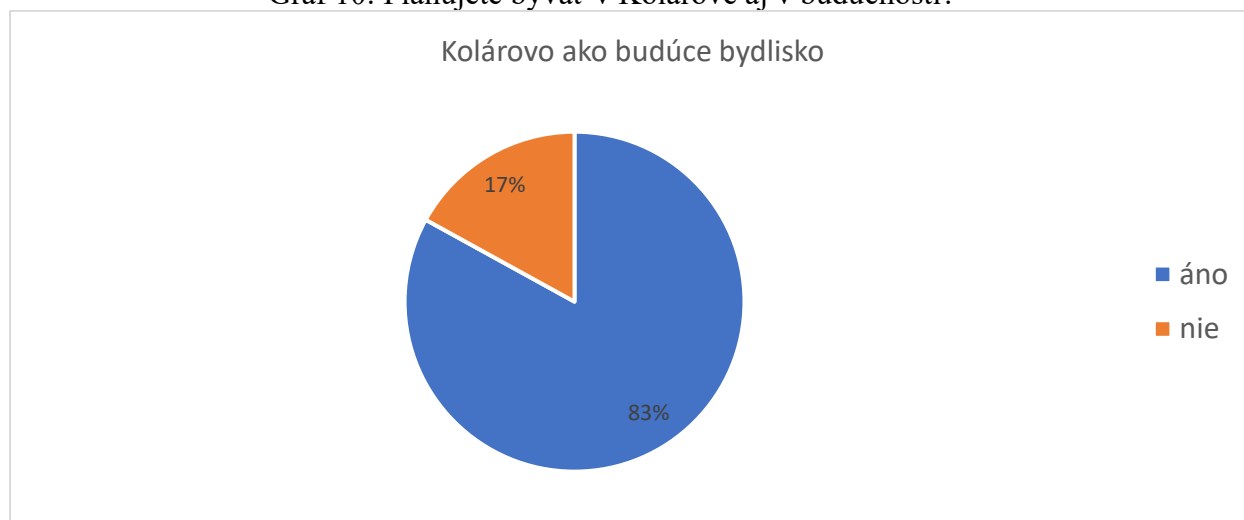
Ďalší okruh otázok predstavoval prieskum skúmajúci úroveň spokojnosti populácie s príležitosťami, službami a podmienkami v Kolárove. Respondenti si mohli vybrať svoje odpovede na stupnici spokojnosti, resp. nespokojnosti (tí, ktorí sa nevedeli rozhodnúť mohli označiť možnosť „neviem“).

Najväčšia nespokojnosť bola so stavom miestnych komunikácií a chodníkov, s vysokou hustotou dopravnej premávky v meste, potom s miestnym pracovným trhom (miestni zamestnávateľia ponúkajú nízke mzdy, avšak treba poznamenať, že veľkú rolu v tejto oblasti zohrávajú individuálne podmienky respondenta).

Respondenti veľmi kladne hodnotili kvalitu predškolského a školského vzdelávania. Väčšina respondentov 67 % bola spokojná s dostupnou infraštruktúrou poskytujúcej možnosti oddychových športových aktivít. Mienky obyvateľov o úrovni sociálnych a zdravotníckych služieb sú na dobrej úrovni, podobne vysokú spokojnosť vyjadrili respondenti aj s prácou mestského úradu a miestnej samosprávy.

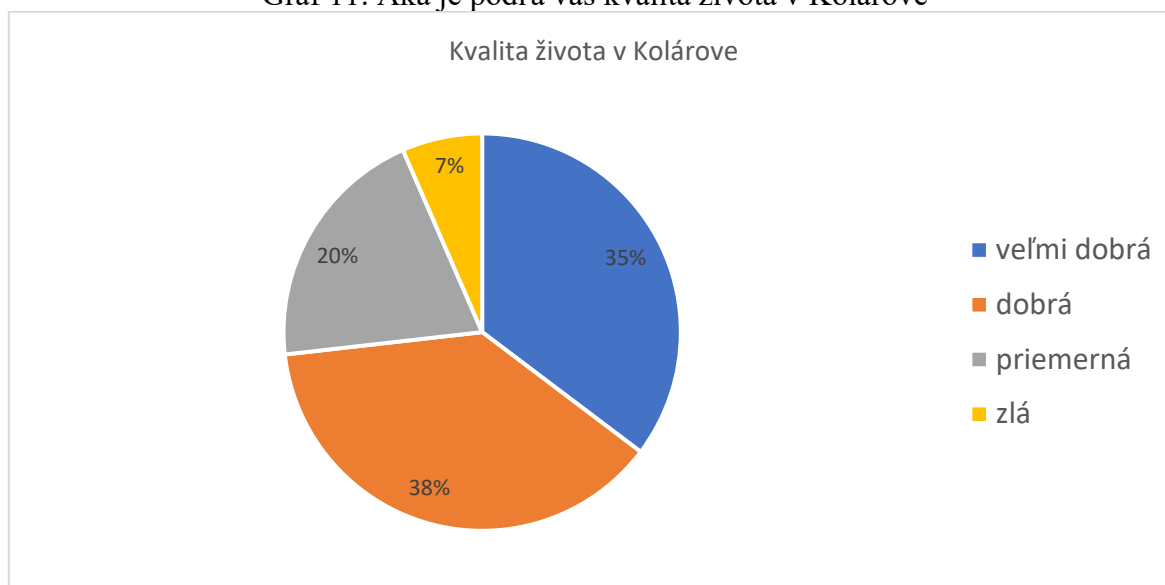
Prieskum sa zameriaval aj na kvalitu života. Jedna otázka skúmala či respondenti považovali mesto aj za svoje budúce bydlisko. Otázka bola otvorená a ponúkla priestor obyvateľom, ktorí by chceli podrobnejšie vysvetliť dôvody, prečo by sa odsťahovali z mesta. 83 % súčasnej populácie by si vedela predstaviť svoju budúcnosť v Kolárove, kým 17 % nevyhlásila odsťahovanie sa z mesta, a to najmä pre vysoké ceny nehnuteľností, pre štúdium a pracovné povinnosti, pre rodinné povinnosti atď.

Graf 10: Plánujete bývať v Kolárove aj v budúcnosti?



Ďalšia otázka skúmala vnímanie kvality života obyvateľov mesta Kolárovo. Respondenti si mohli vybrať zo štyroch nasledujúcich možností, a to: veľmi dobrá, dobrá, priemerná, zlá. 35 % respondentov uviedlo, že kvalita života v Kolárove je veľmi dobrá, kým ďalších 38 % opýtaných tvrdilo, že je dobrá. 20 % respondentov si myslelo, že je priemerná. 7 % respondentov bolo nespokojných s kvalitou života v Kolárove.

Graf 11: Aká je podľa vás kvalita života v Kolárove



Posledná otázka bola otvorená a zameraná na názory, návrhy a komentáre respondentov ohľadom ďalšieho rozvoja mesta. Pozitívne je vnímaný vplyv nových investícií do rekonštrukcie verejných priestorov na zlepšenie kvality života v meste a na rozvoj školstva. Respondenti napísali viac návrhov, ktoré boli zamerané predovšetkým na potrebu rozvoja podmienok nemotorovej dopravy (cyklodoprava – vybudovanie a rozšírenie cyklotrás v rámci mesta a aj do susedných obcí), na rekonštrukciu miestnych komunikácií, na výstavbu nájomných bytov, na podporu príchodu nových supermarketov, na podporu príchodu nových zamestnávateľov (čím by došlo k zvýšeniu miezd na miestnom pracovnom trhu).