




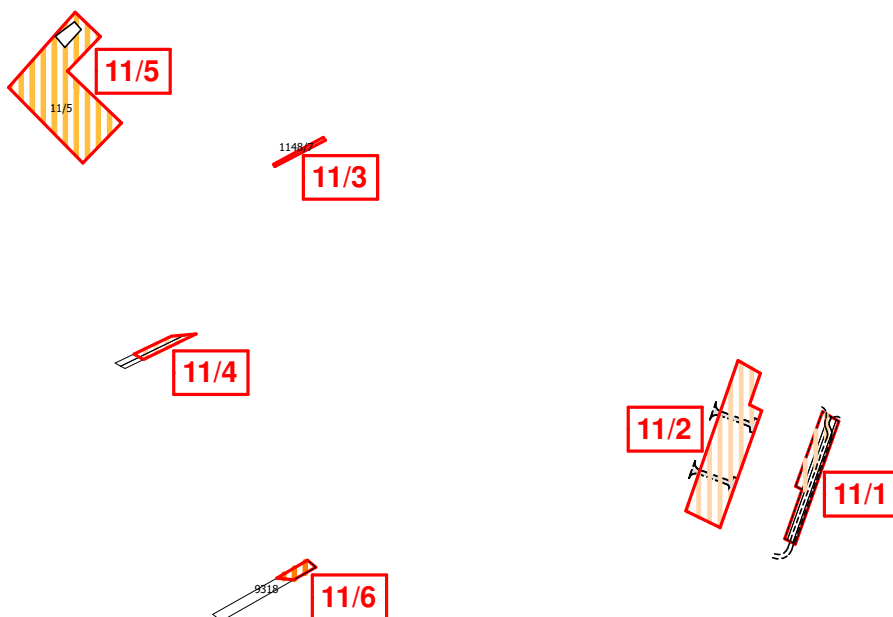




















ÚZEMNÝ PLÁN OBCE BATIZOVCE

ZMENA A DOPLNOK Č. 11 - NÁVRH

VÝKRES Č.2 - KOMPLEXNÝ VÝKRES PRIESTOROVÉHO USPORIADANIA A FUNKČNÉHO VYUŽÍVANIA KATASTRÁLNEHO ÚZENIA OBCE SO ZÁVÄZNOU ČASŤOU RIEŠENIA - MIERKA 1 : 10 000

STAV	NÁVRH	VÝHLAD	
			HRANICA KATASTRÁLNEHO ÚZEMIA
			PLOCHY POZEMKOV RODINNÝCH DOMOV
			PLOCHY POZEMKOV BYTOVÝCH DOMOV
			PLOCHY POZEMKOV OBČIANSKEJ VYBAVENOSTI
			PLOCHY POZEMKOV ŠPORTU A ODDYCHU
			PLOCHY POZEMKOV TURIZMU A REKREÁCIE



			VEREJNÁ ZELEŇ
			VÝSADBA IZOLAČNEJ A KRAJINNO-PARKOVEJ ZELENE
			HRANICA OCHRANNÝCH PÁSIEM A PÁSIEM HYGIENICKEJ OCHRANY NÁVRH NA ZRUŠENIE
			HLAVNÝ SKUPINOVÝ PRIVÁDZAČ PITNEJ VODY (ÚPN PSK)
			LOŽISKO NEVYHRADENÉHO NERASTU (ÚPN PSK)
			TURISTICKÉ CYKLO A PEŠIE TRASY