

### HLAVNÉ FUNKCIE

- BI Bývanie individuálne, plochy bývania v rodinných domoch
- BH Plochy bývania v bytových domoch
- OV Plochy občianskej vybavenosti
- RS Plochy športu a rekreácie
- BR Zmiešané územie bývania a rekreácie
- ZM Zmiešané územie bývania a vybavenosti
- ICHR Individuálna chatová rekreácia
- PV Poľnohospodárska výroba
- VS Nezávadná výroba, výrobné služby a sklady
- D Dopravná vybavenosť
- Z Zeleň verejná, súkromná a izolačná
- RZ Rekrečná zeleň - vrátane golfového ihriska
- LS Lesopark

### LEGENDA

STAV	NÁVRH	
		Hranica katastrálneho územia
		Hranica zastavaného územia
		Vrstevnice
		Hranice parcel registra KNC
		Ochranné pásmo všetkých druhov
		Hranica regulačného celku
		Číslo regulačného celku

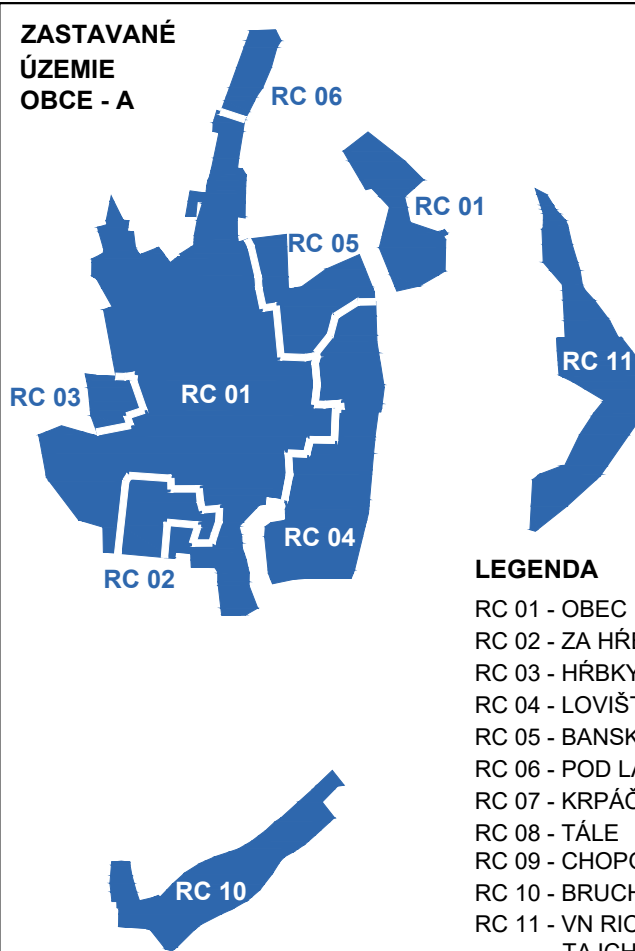
### ZÁBERY POĽNOHOSPODÁRSKEHO PÔDNEHO FONDU

		Hranica lokality
		Číslo lokality
		Orná pôda
		Trvalý trávnatý porast
		Záhrady a nízka zeleň
		Hranica a číslo BPEJ (bonitované pôdno - ekologické jednotky)
		BPEJ - chránené pôdy

### VODNÉ HOSPODÁRSTVO

		Vodný tok
		Vodná plocha / vodná nádrž
		Vodohosp. ochr. pásmo II. stupňa
		Odvodňovací kanál
		Drenáž

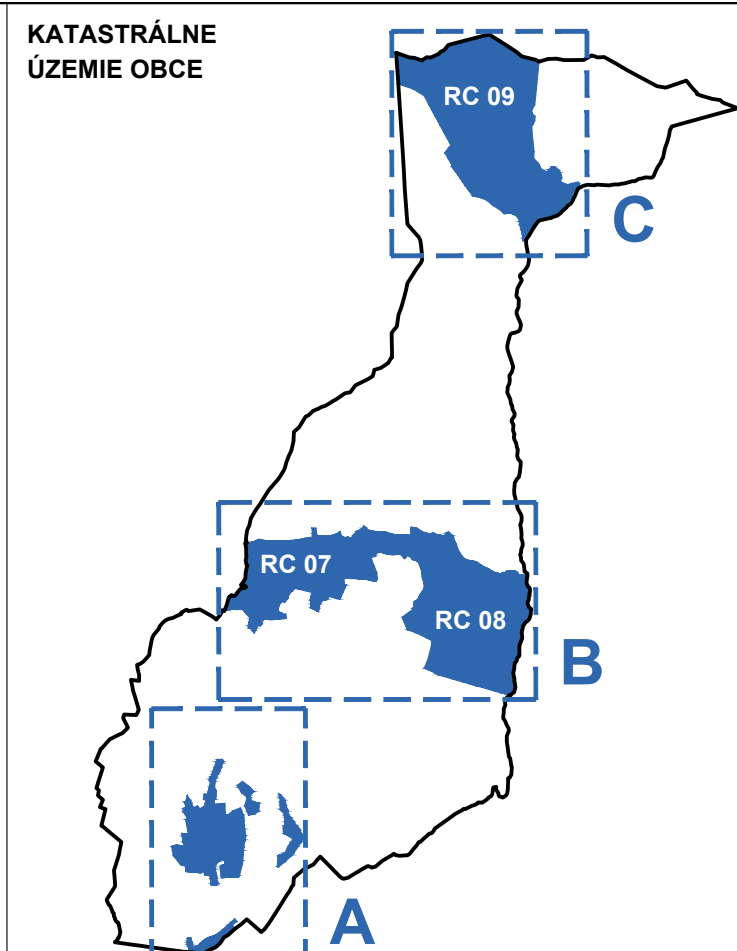
### ZASTAVANÉ ÚZEMIE OBCE - A



### LEGENDA

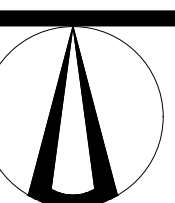
- RC 01 - OBEC
- RC 02 - ZA HRBKAMI
- RC 03 - HRBKÝ
- RC 04 - LOVIŠTE
- RC 05 - BANSKÉ
- RC 06 - POD LAŽTEKOM
- RC 07 - KRPAČOVO
- RC 08 - TÁLE
- RC 09 - CHOPOK JUH
- RC 10 - BRUČAČKA
- RC 11 - VN RICHTÁROVO - TAJCH

### KATASTRÁLNE ÚZEMIE OBCE



Názov dokumentácie:

## ÚZEMNÝ PLÁN OBCE HORNÁ LEHOTA NÁVRH



Názov výkresu:

### VÝKRES VYHODNOTENIA DÔSLEDKOV NAVRHOVANÉHO STAVEBNÉHO ROZVOJA A INÝCH ZÁMEROV NA POĽNOHOSPODÁRSKEJ PÔDE ZASTAVANÉ ÚZEMIE OBCE

Mierka:

1:5 000

Obstarávateľ dokumentácie:

Autor dokumentácie:

Odborná spolupráca:

Grafické práce:

Dátum:

Rozmer:

OBEC HORNÁ LEHOTA

ARCH-AT s.r.o., Zvolen - Ing.arch. Beáta Mikušová

Ing.Róbert Roth, Ing.Katarína Kováčová, Ing.Vladimír Plintovič

Ing.Róbert Roth

Február 2023

420 x 891 mm (6 x A4)

Číslo výkresu:

3.3

A