ÚZEMNÝ PLÁN MESTA TRSTENÁ

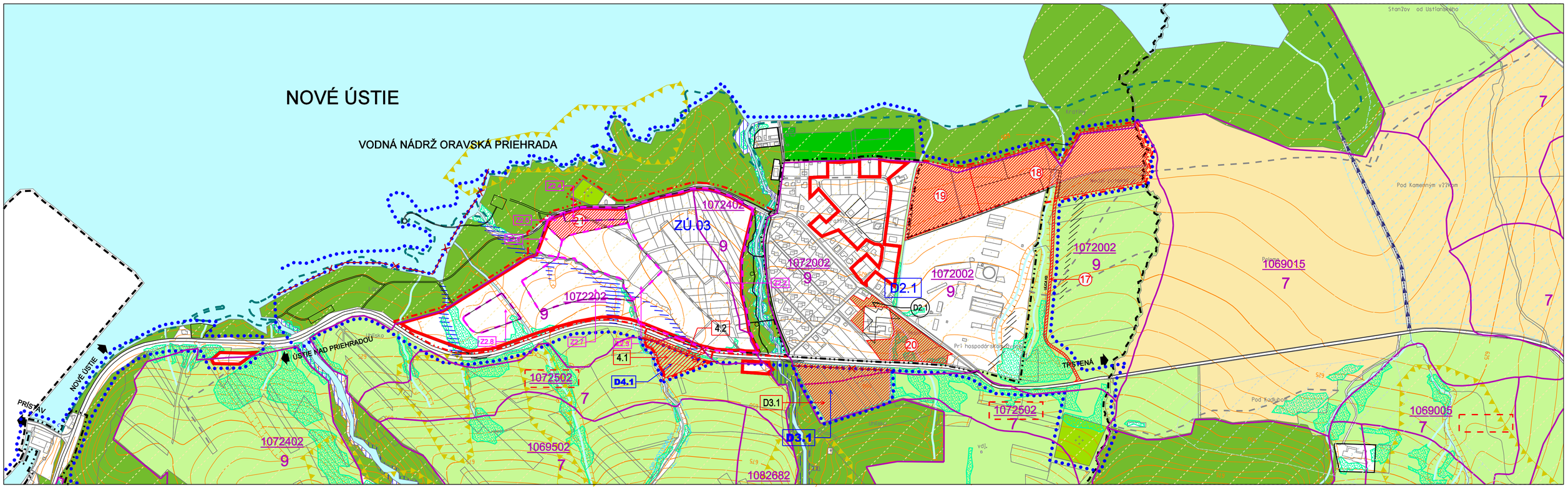

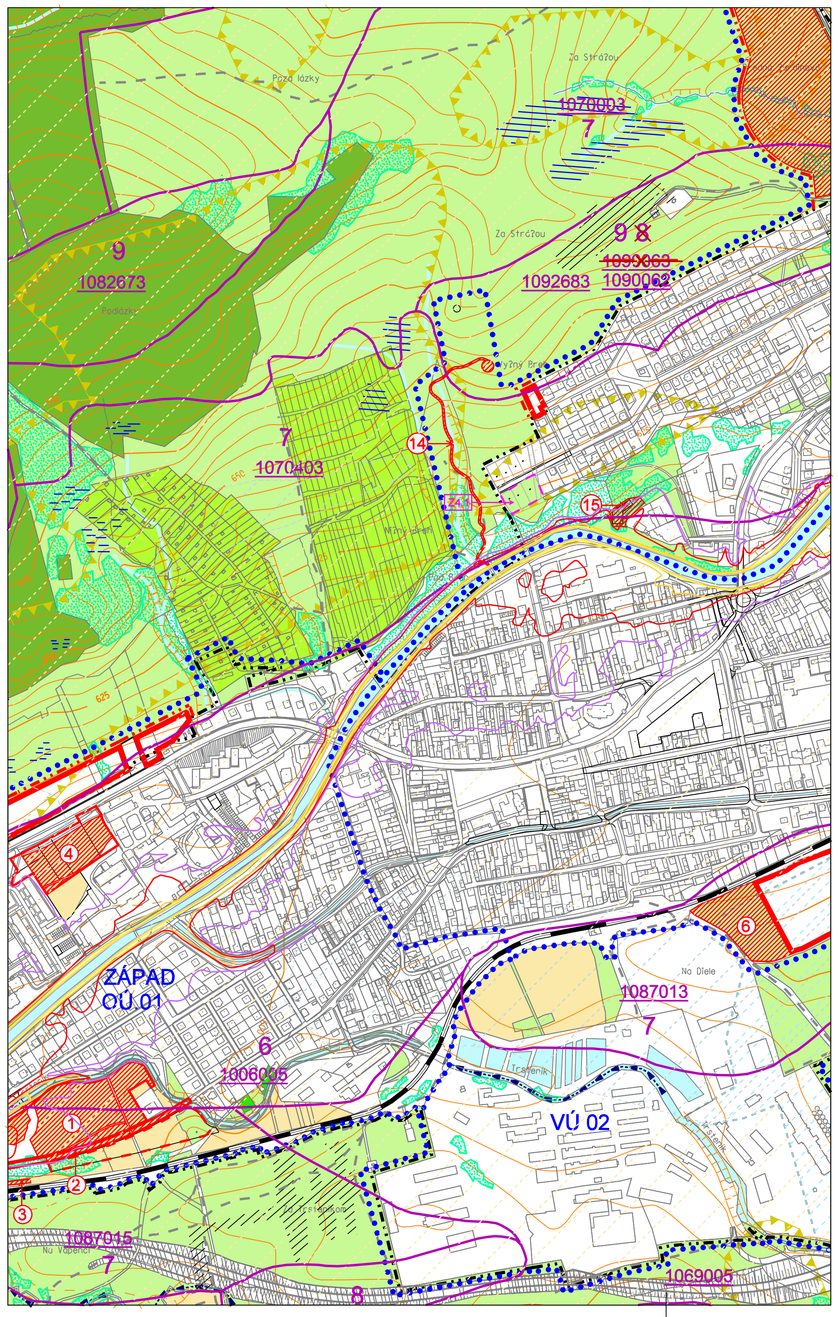

LEGENDA

VYMEDZUJÚCE JAVY

STAV | NÁVRH | VÝHĽAD

- HRANICA KATASTRÁLNEHO ÚZEMIA
- HRANICA ZASTAVANÉHO ÚZEMIA OBCE K 1.1.1990
- HRANICA SKUTOČNE ZASTAVANÉHO ÚZEMIA
- ŠTÁTNA HRANICA
- MAXIMÁLNA VÝNIMOČNÁ HLADINA ORAVSKEJ PRIEHRADY (602,94 m n.m Bpv)
- HRANICA REGULOVANÝCH PRIESTOROV
- OU 01 — OZNAČENIE REGULOVANÝCH PRIESTOROV

LEGISLATÍVNE REGULATÍVY

- HRANICE PARCIEL

FUNKČNÉ VYUŽITIE ÚZEMIA

- PLOCHY ZASTAVANÉHO ÚZEMIA RIEŠENÉ V ÚPN, ZMENÁCH A DOPLNKOCH DNES PLATNEJ ÚPN
- PLOCHY CINTORÍNOV
- PLOCHY ZARIADENÍ LESOHOSPODÁRSKEJ VÝROBY
- TRVALÉ TRÁVNE PORASTY
- PLOCHY LESOV
- ORNÁ PÔDA
- PLOCHY ZÁHRADKÁRSKYCH OSÁD
- SKUPINY VEGETÁCIE (BREHOVÝ PORAST, NELESNÁ DREVINOVÁ VEGETÁCIA)
- VODNÉ TOKY A PLOCHY
- ZOSUVNÉ ÚZEMIE
- ZAMOKRENÉ PLOCHY
- 5 303 076 — ODVODNENIE - MELIORÁCIA
- 5303 031 003 — ODVODŇOVACÍ KANÁL
- UPRAVENÝ TOK
- INUNDAČNÉ ÚZEMIE

ZÁBERY POĽNOHOSPODÁRSKEJ PÔDY

- HRANICA BONITOVANEJ PÔDNO-EKOLOGICKEJ JEDNOTKY (BPEJ)
- 1085682 — KÓD BPEJ
- 9 — SKUPINA BPEJ
- PLOCHA LOKALITY PREDPOKLADANÉHO ODŇATIA PP
- 9 — OZNAČENIE PREDPOKLADANÉHO ODŇATIA PP
- ZMENA FUNKČNÉHO VYUŽITIA
- 20 — OZNAČENIE ZMENY FUNKČNÉHO VYUŽITIA

LEGENDA (ZMENY A DOPLNKY č.2)

ZMENY

- ZMENA FUNKCIE
- Z2.1 — ČÍSLO ZMENY
- ZRUŠENÉ JAVY

DOPLNKY

- D2.1 — OZNAČENIE DOPLNENÝCH LOKALÍT V REGULOVANÝCH PRIESTOROCH
- PLOCHA LOKALITY PREDPOKLADANÉHO ODŇATIA PP
- D2.1 — OZNAČENIE PREDPOKLADANÉHO ODŇATIA PP
- OSOBITNE CHRÁNENÉ BPEJ
- IZOPLOCHY RADÓNOVÉHO RIZIKA - STREDNÉ
- IZOPLOCHY RADÓNOVÉHO RIZIKA - NÍZKE

LEGENDA (ZMENY A DOPLNKY č.3)

STAV | NÁVRH | VÝHĽAD

- ZMENA FUNKCIE
- Z3.1 — ČÍSLO ZMENY
- ZRUŠENÉ JAVY
- HRANICA PARCIEL - (KN-C)
- D3.1 — OZNAČENIE DOPLNENÝCH LOKALÍT V REGULOVANÝCH PRIESTOROCH
- HRANICA BONITOVANEJ PÔDNO-EKOLOGICKEJ JEDNOTKY (BPEJ)
- 1085682 — KÓD BPEJ
- 9 — SKUPINA BPEJ
- PLOCHA LOKALITY PREDPOKLADANÉHO ODŇATIA PP
- D3.2 — OZNAČENIE PREDPOKLADANÉHO ODŇATIA PP
- OSOBITNE CHRÁNENÉ BPEJ
- ZOSUVNÉ ÚZEMIE

POVODŇOVÉ OHROZENIE

- ZÁPLAVOVÁ ČIARA Q_5
- ZÁPLAVOVÁ ČIARA Q_{10}
- ZÁPLAVOVÁ ČIARA Q_{50}
- ZÁPLAVOVÁ ČIARA Q_{100}
- ZÁPLAVOVÁ ČIARA Q_{1000}

DOPLNOK D3.2 BOL VYLÚČENÝ V RÁMCI PREROKOVANIA NÁVRHU

LEGENDA (ZMENY A DOPLNKY č.4)

STAV | NÁVRH | VÝHĽAD

- ZMENA FUNKCIE
- Z4.1 — ČÍSLO ZMENY
- ZRUŠENÉ JAVY
- HRANICA PARCIEL - (KN-C)
- TRVALÉ TRÁVNE PORASTY
- HRANICA REGULOVANÝCH PRIESTOROV
- D4.1 — OZNAČENIE DOPLNENÝCH LOKALÍT V REGULOVANÝCH PRIESTOROCH
- 1092683 — KÓD BPEJ
- 9 — SKUPINA BPEJ
- PLOCHA LOKALITY PREDPOKLADANÉHO ODŇATIA PP
- 4.1 — OZNAČENIE PREDPOKLADANÉHO ODŇATIA PP

SCHVAĽOVACIA DOLOŽKA

Schvaľovací orgán: Mestské zastupiteľstvo v Trstenej
Dátum schválenia: 16.04.2013
Schvaľovací protokol: VZN Mesta Trstená č. 1/2013
Uznesenie MsZ: č. 603/IV/2013
Ing. Jozef Dubjak primátor mesta Trstená

MESTO TRSTENÁ

REGULOVANÉ PRIESTORY

A. OBYTNÉ ÚZEMIE (OÚ)
- OÚ.01 TRSTENÁ - ZÁPAD
- OÚ.02 TRSTENÁ - SEVER

B. ZMIEŠANÉ ÚZEMIE (ZÚ)
- ZÚ.01 TRSTENÁ - STRED
- ZÚ.02 ÚSTIE NAD PRIEHRADOU
- ZÚ.03 ÚSTIE NAD PRIEHRADOU - NOVÉ ÚSTIE
- ZÚ.04 HRANIČNÝ PRIECHOD TRSTENÁ

C. VÝROBNÉ ÚZEMIE (VÚ)
- VÚ.01 TRSTENÁ VÝCHOD
- VÚ.02 POĽNOHOSPODÁRSKY DVOR

D. REKREAČNÉ ÚZEMIE (RÚ)
- RÚ.01 ORAVSKÁ PRIEHRADA - PRÍSTAV

E. ÚZEMIE OCHRANY PRÍRODY A VOLNEJ KRAJINY

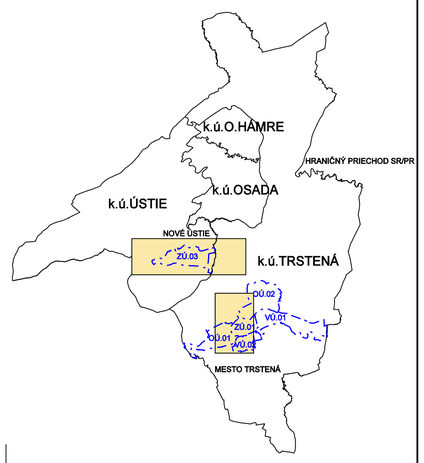

Architektonický ateliér Gam Nám.A.Hlinku 27,Ružomberok

S

NÁZOV DOKUMENTÁCIE :

ÚZEMNÝ PLÁN MESTA
TRSTENÁ
+ ZMENY A DOPLNKY č2(r.2016), č.3(r.2019) a č.4(r.2021)

NÁZOV VÝKRESU :

VÝKRES ZÁBEROV POĽNOHOSPODÁRSKEJ PÔDY NA STAVEBNÉ A INÉ ZÁMERY

OBJEDNÁVATEĽ DOKUMENTÁCIE:

MESTO TRSTENÁ

AUTORI RIEŠENIA:

ING.ARCH. MARIÁN GOČ, AUTORIZOVANÝ ARCHITEKT

ODBORNÁ SPOLUPRÁCA :

ING.PETER GAŽÍK, ING.STANISLAV TABAČEK, ING.ANTON GALAS, ING.ANTON TURAN, JANKA RECHTORÍKOVÁ, ZUZANA TAKÁČOVÁ

ČÍSLO ZÁKAZKY : 0907-20

DÁTUM : OKTÓBER 2012

MIERKA VÝKRESU : 1 : 5 000

ČÍSLO VÝKRESU : 7a