
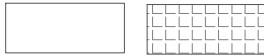


LEGENDA

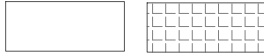
STAV NÁVRH



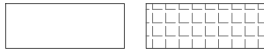
ČÍSLO ZMEMY A DOPLNKU



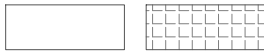
PLOCHY A OBJEKTY RODINNÝCH DOMOV



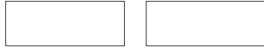
PLOCHY A OBJEKTY OBČIANSKEJ VYBAVENOSTI A BYTOVÝCH DOMOV



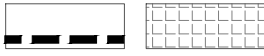
PLOCHY A OBJEKTY REKREÁCIE a CESTOVNÉHO RUCHU



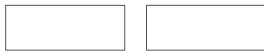
PLOCHY A OBJEKTY OBČIANSKEJ VYBAVENOSTI



PLOCHY REKREÁCIE A CESTOVNÉHO RUCHU



PLOCHY A OBJEKTY RODINNÝCH DOMOV A OBČIANSKEJ VYBAVENOSTI



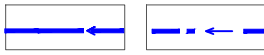
ÚZEMNÁ REZERVA PRE PLOCHY ŠPORTU



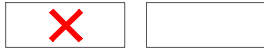
VODNÉ PLOCHY



VEREJNÁ KANALIZÁCIA



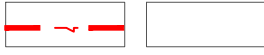
VEREJNÝ VODOVOD



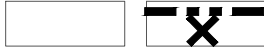
ZRUŠENIE VZDUŠNÉHO VN VEDENIA A TRAFOSTANICE



TRAFOSTANICA



KÁBLOVÉ VN VEDENIE V ZEMI



HRANICE ZASTAVANÉHO ÚZEMIA
ZRUŠENIE HRANÍC ZASTAVANÉHO ÚZEMIA



ČÍSLO VEREJNOPROSPEŠNEJ STAVBY



ZÁPLAVOVÉ ÚZEMIE

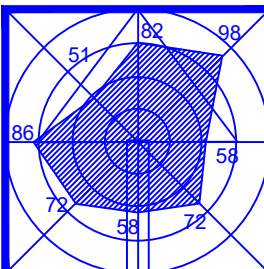


ZRUŠENIE OCHRANNÉHO PÁSMA VN VEDENIA



Zmena funkčného využitia

- 17k1 Poľnohospodárska výroba
- 17l1 Občianska vybavenosť
- 17l2 Vodná nádrž
- 17l3 Cykloturistické a bežecké chodníky
- 17l4 Komerčná vybavenosť
- 17l5 Rekreačia a cestovný ruch
- 17l6 Technická vybavenosť v lyž. stredisku Strednica
- 17m1 Parkovisko
- 17a1 - 2 po 1 rodinnom dome
- 17a4 Rozšírenie zjazdovky, vleč
- 17a5 OP anódového uzemnenia
- 17a6 Podzemný parkovací dom
- 17a8 2 rodinné domy
- 17a7 Podzemný parkovací dom
- 17a9-12 po 1 rodinnom dome
- 17a13 Rekreačia a cestovný ruch, podzemný parkovací dom
- 17b1-b5 po 1 rodinnom dome
- 17b6 Zväčšenie plochy RaCR
- 17c1-12 Rodinné domy
- 17d1 1 rodinný dom
- 17d2 Farma
- 17d3 1 rodinný dom
- 17d4 Občianska vybavenosť
- 17d5 1 rodinný dom
- 17d6 Občianska vybavenosť, bytový dom
- 17d7 Občianska vybavenosť, bytový dom
- 17d8 1 rodinný dom
- 17d9 Občianska vybavenosť, rodinný dom
- 17d10 1 rodinný dom
- 7d11 Zrušenie OP cintorína
- 17e1 1 rodinný dom
- 17e2 2 rodinné domy
- 17e3-11 Po 1 rodinnom dome
- 17f1 2 rodinné domy
- 17f3 zrušená cesta
- 17f2,4-7 po 1 rodinnom dome
- 17f8 cesta
- 17g1,2,4 1 rodinný dom
- 17g3 Otočka autobusu
- 17h1 2 rodinné domy
- 17h2-h5 po 1 rodinnom dome
- 17h6 Penzión
- 17h7 Objekt rýchleho občerstvenia
- 17h8 Doprava
- 17h9 Parkovací dom
- 17h10 Predajňa suvenírov
- 17h11 Parkovisko
- 17h12 1 objekt cestovného ruchu
- 17h13 Hotel
- 17h14 Plochy cestovného ruchu a rekreácie
- 17h15 Vodná nádrž
- 17h16 Lanovka, zjazdovka, sánkarská dráha
- 17i1-i2 Po1 rodinnom dome
- 17i3 Chodník
- 17i4, 17n1 Záplavové územie
- 17j1 Plochy športu, vleč, prístupová cesta, parkovisko
- 17j2 Zrušenie plochy športu, vleku a navrh. parkoviska
- 17j3 Bežecké trate
- 17j4 Úprava toku
- 17A Nezastaviteľné územie
- 17B Cyklomagistrála
- 17C Inžinierske siete
- 17D Záplavové územie



ZaD č. 17 ÚPN -O ŽDIAR		URBA s.r.o. Jakobyho 14	
OBSTARÁVATEL:	ŽDIAR	040 01 KOŠICE	
ETAPA:	ZMENY A DOPLNKY č. 17	DÁTUM:	MIERKA:
SPRACOVATEL:	Ing. arch. MAČÁKOVÁ Eva	03/2023	1: 2 000
OBSAH:	NÁVRH TECHNICKEJ VYBAVENOSTI		Č.VÝKR. 5