

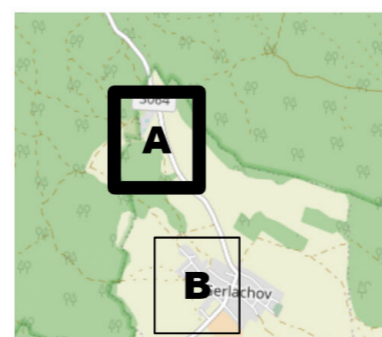


pôvodný stav	návrh	popis
		hranica katastra obce gerlachov
		hranica zastavaného úz. (intravilán) stav 1.1.1990 a návrh 31.3.2005
		hranica tanap-u
		plyn
		slaboprúd optický
		slaboprúd metalický
		slaboprúd
		vysoké napätie (zrušený pôvodný stav)
		trafostanica
		spojka
		úsekový odpojovač

ÚZEMNÝ PLÁN OBCE GERLACHOV
Úplné znenie



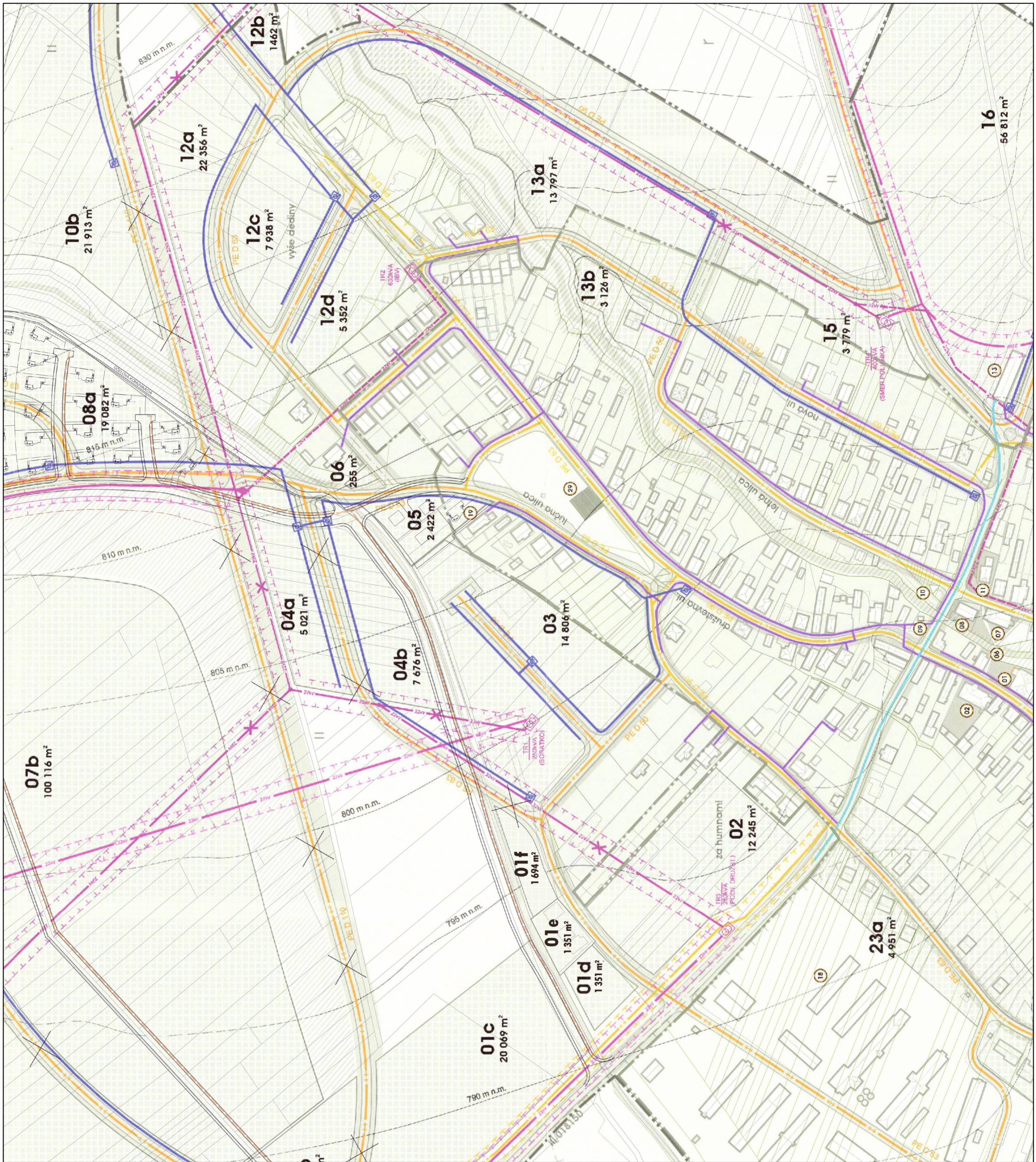
Obstarávateľ: Obec Gerlachov
Spracovateľ: Ing. arch. Martin Baloga, PhD.



NÁVRH ENERGETIKY A TELEKOMUNIKÁCIÍ

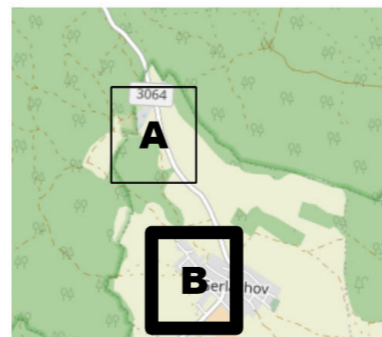
06

M: 1:2 000



pôvodný stav	návrh	popis
		hranica katastra obce gerlachov
		hranica zastavaného úz. (intravilán) stav 1.1.1990 a návrh 31.3.2005
		hranica tanap-u
		plyn
		slaboprúd optický
		slaboprúd metalický
		slaboprúd
		vysoké napätie (zrušený pôvodný stav)
		trafostanica
		spojka
		úsekový odpojovač

ÚZEMNÝ PLÁN OBCE GERLACHOV
Úplné znenie



Obstarávateľ: Obec Gerlachov
Spracovateľ: Ing. arch. Martin Baloga, PhD.

NÁVRH ENERGETIKY A TELEKOMUNIKÁCIÍ

06

M: 1:2 000