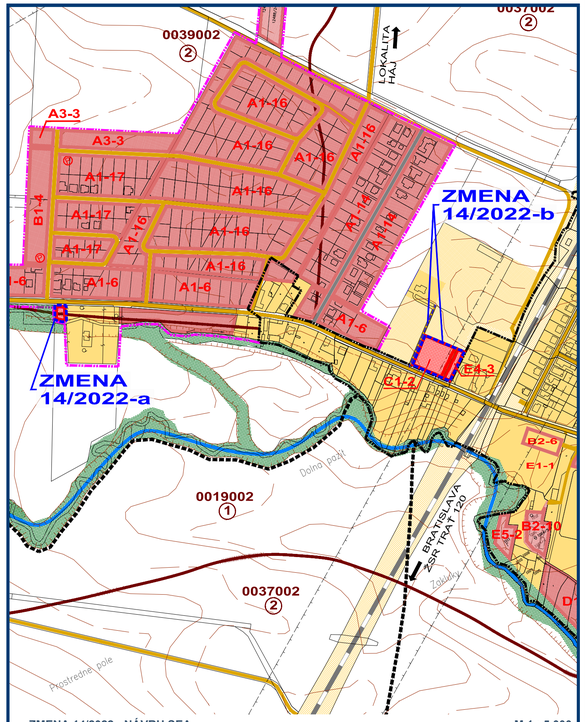

ZMENA 14/2022 - NÁVRH SEA

M 1 : 5 000

ÚZEMNÝ PLÁN OBCE CÍFER

VÝKRES PERSPEKTÍVNEHO POUŽITIA POĽNOHOSPODÁRSKEJ PÔDY A LPF

6.1

OBJEDNÁVATEĽ: OBEC CÍFER
HLAVNÝ RIEŠITEĽ: ING. ARCH. EVA KRUPOVÁ
SPRACOVANÉ: JANUÁR, 2023

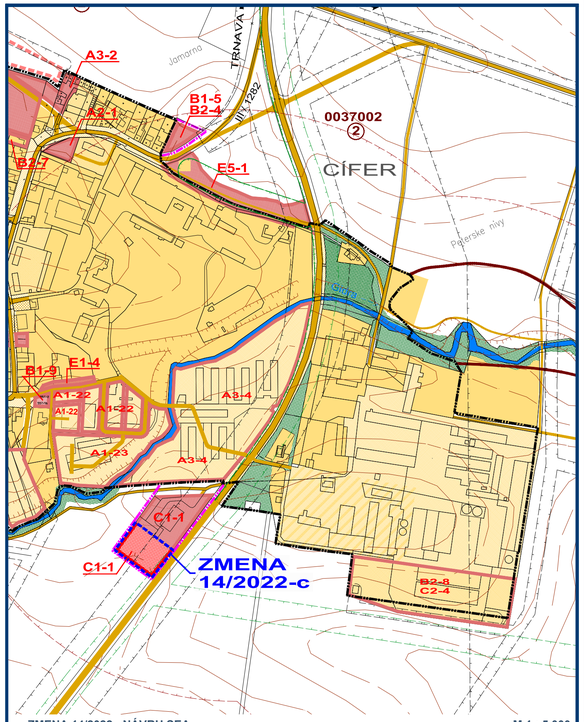

ZMENA 14/2022 - NÁVRH SEA

M 1 : 5 000

ÚZEMNÝ PLÁN OBCE CÍFER

VÝKRES PERSPEKTÍVNEHO POUŽITIA POĽNOHOSPODÁRSKEJ PÔDY A LPF

6.2

OBJEDNÁVATEĽ: OBEC CÍFER
HLAVNÝ RIEŠITEĽ: ING. ARCH. EVA KRUPOVÁ
SPRACOVANÉ: JANUÁR, 2023

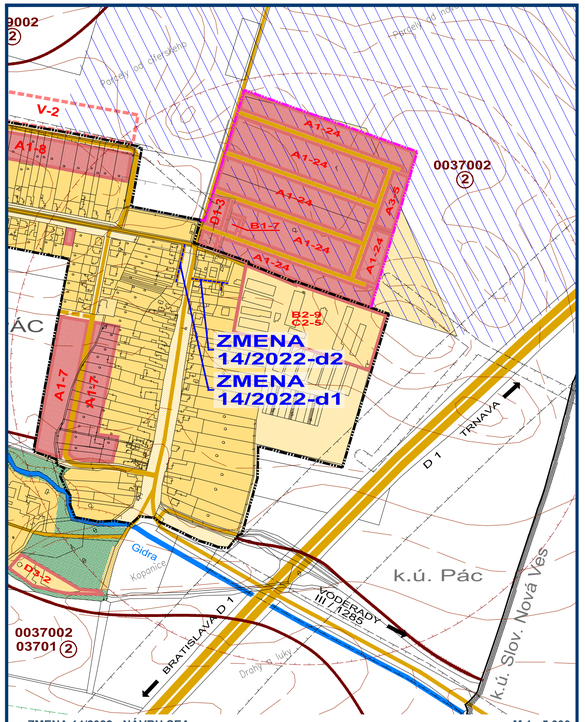

ZMENA 14/2022 - NÁVRH SEA

M 1 : 5 000

ÚZEMNÝ PLÁN OBCE CÍFER

VÝKRES PERSPEKTÍVNEHO POUŽITIA POĽNOHOSPODÁRSKEJ PÔDY A LPF

6.3

OBJEDNÁVATEĽ: OBEC CÍFER
HLAVNÝ RIEŠITEĽ: ING. ARCH. EVA KRUPOVÁ
SPRACOVANÉ: JANUÁR, 2023

LEGENDA

STAV	NÁVRH	VÝHĽAD	
			HRANICA KATASTRÁLNEHO ÚZEMIA
			HRANICA KATASTRÁLNEHO ÚZEMIA MIESTNYCH ČASTÍ
			HRANICA ZASTAVANÉHO ÚZEMIA
			HRANICA ROZVOJOVÝCH LOKALÍT
	A1-2	V-1	OZNAČENIE ROZVOJOVÝCH LOKALÍT NA BÝVANIE
			ZASTAVANÉ PLOCHY
			PLOCHY NAVRHOVANÉ NA ZMENU FUNKCIE NA KTORÉ UŽ BOL VYDANÝ SÚHLAS NA ZÁBER PP
			PLOCHY NAVRHOVANÉ NA ZMENU FUNKCIE BEZ PREDPOKLADANÉHO ODŇATIA POĽNOHOSP. PÔDY
			ZÁHRADY V ZASTAVANOM ÚZEMÍ
			PLOCHY KRAJINNEJ ZELENE - NELESNÉ DREVINNÉ PORASTY
			PLOCHY TRVALÝCH TRÁVNATÝCH PORASTOV
			ŽELEZNIČNÁ TRAŤ BRATISLAVA - ŽILINA
			CESTY, MIESTNE A ÚČELOVÉ KOMUNIKÁCIE
			CYKLOCHODNÍK DO VÝROBNEJ ZÓNY VODERADY
			SMEROVANIE CIEST
			HRANICA BONITOVANEJ PÔDNO - EKOLOG. JEDNOTKY (BPEJ)
2			SKUPINA BPEJ
03601			KÓD BPEJ
			ZÁVLAHY
			HRANICA CENTRÁLNEJ ZÓNY OBCE

ZMENA 14/2022

- HRANICA RIEŠENÉHO ÚZEMIA ZMENY 14/2022
- LOKALITA LÍNIOVÉHO ROZVOJA (CESTY)

NÁVRH

- PLOCHY PREDPOKLADANÉHO ODŇATIA POĽNOHOSP. PÔDY V ZMYSLE ZMENY 14/2022
- MIESTNE A ÚČELOVÉ KOMUNIKÁCIE - OSTATNÉ PLOCHY

ZMENA 14/2022 - NÁVRH SEA

M 1 : 5 000

ÚZEMNÝ PLÁN OBCE CÍFER

VÝKRES PERSPEKTÍVNEHO POUŽITIA POĽNOHOSPODÁRSKEJ PÔDY A LPF

6

OBJEDNÁVATEĽ: OBEC CÍFER
HLAVNÝ RIEŠITEĽ: ING. ARCH. EVA KRUPOVÁ
SPRACOVANÉ: JANUÁR, 2023