SITUÁCIA | M 1:500


PS 01
Demontáž vzdušnej VN prípojky k jestvujúcej trafostanici TS-0008-004

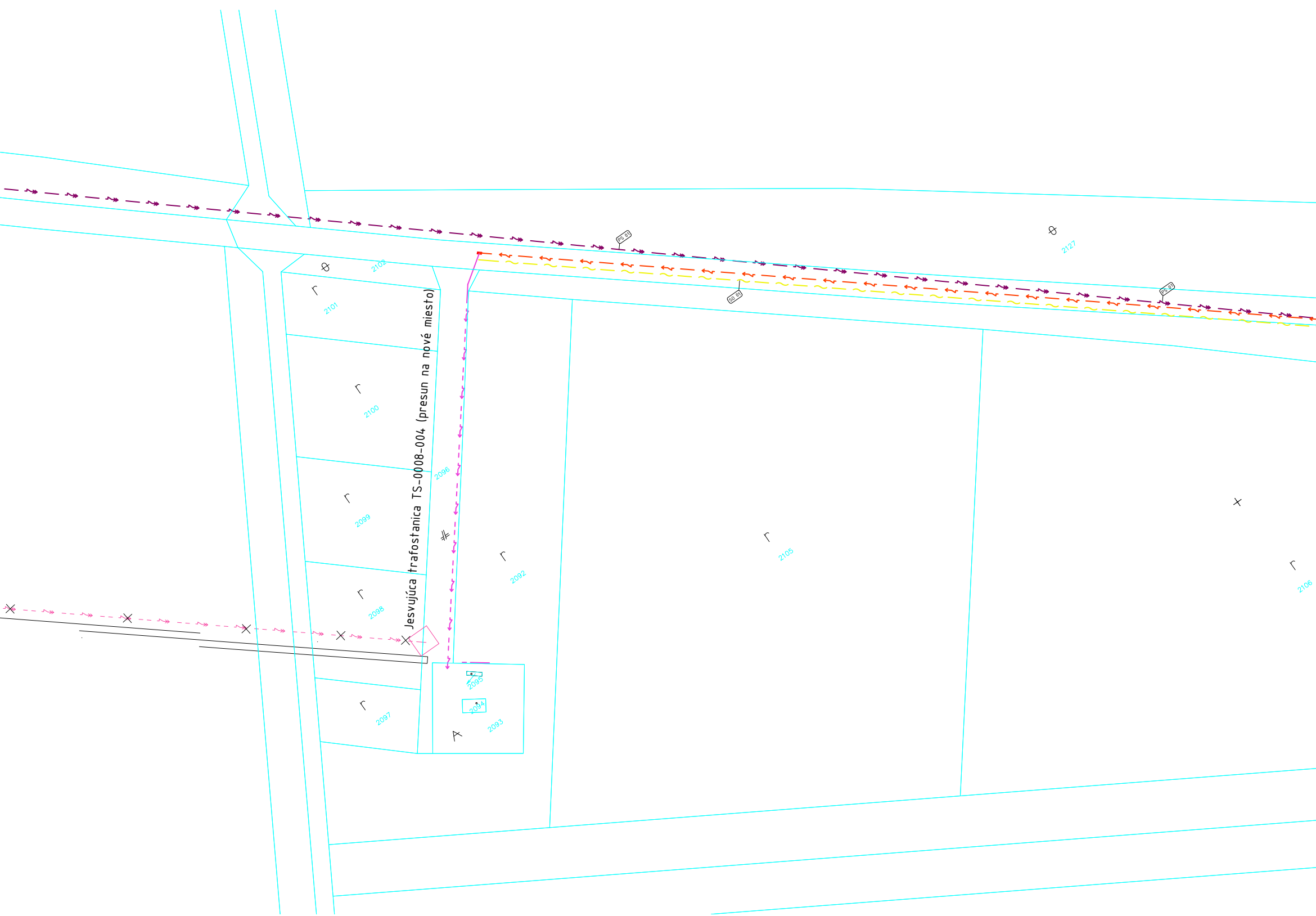
PS 01
2127
2102
PS 01
SO 01
2101
Jesvujúca trafostanica TS-0008-004 (presun na nové miesto)
2100
2096
2099
2105
2092
2106
2098
2095
2094
2093
2097

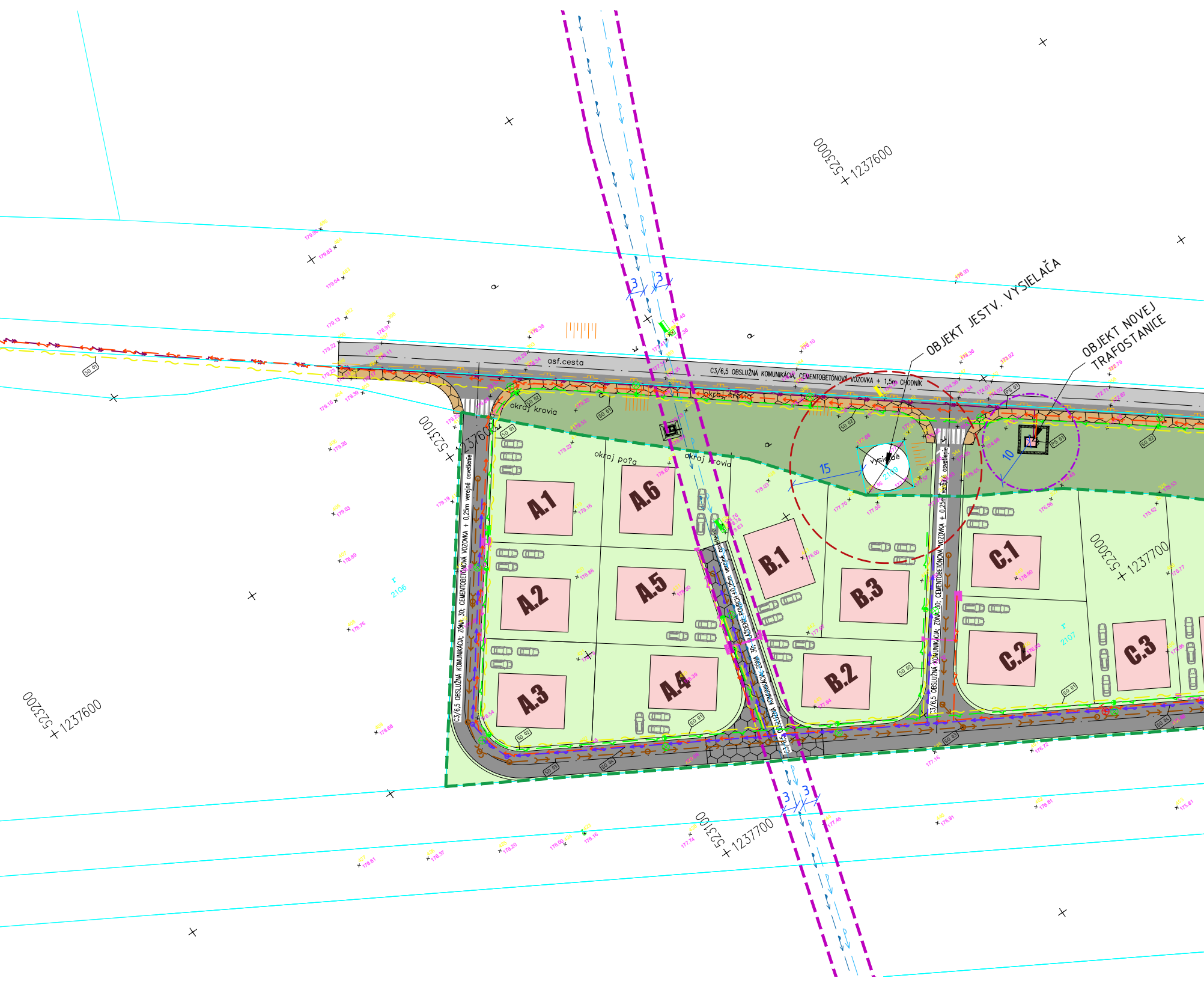
OBJEKT JESTV. VYSIELAČA
OBJEKT NOVEJ TRAFOSTANICE
asf.cesta
C3/6,5 OBSLUŽNÁ KOMUNIKÁCIA, CEMENTOBETÓNOVÁ VOZOVKA + 1,5m CHODNÍK
okraj krovia
okraj krovia
okraj krovia
okraj po?a
vysielač
15
10
3
3
3
3
A.1
A.2
A.3
A.4
A.5
A.6
B.1
B.2
B.3
C.1
C.2
C.3
C3/6,5 OBSLUŽNÁ KOMUNIKÁCIA; ZÓNA 30; CEMENTOBETÓNOVÁ VOZOVKA + 0,25m verejné osvetlenie
C3/6,5 OBSLUŽNÁ KOMUNIKÁCIA; ZÓNA 30; DLÁŽDENÝ POVRCH +0,25m verejné osvetlenie
C3/6,5 OBSLUŽNÁ KOMUNIKÁCIA; ZÓNA 30; CEMENTOBETÓNOVÁ VOZOVKA + 0,25m verejné osvetlenie
SO 01
SO 02
SO 04
PS 01
2106
2107
523000 1237600
523100 1237600
523200 1237600
523000 1237700
523100 1237700

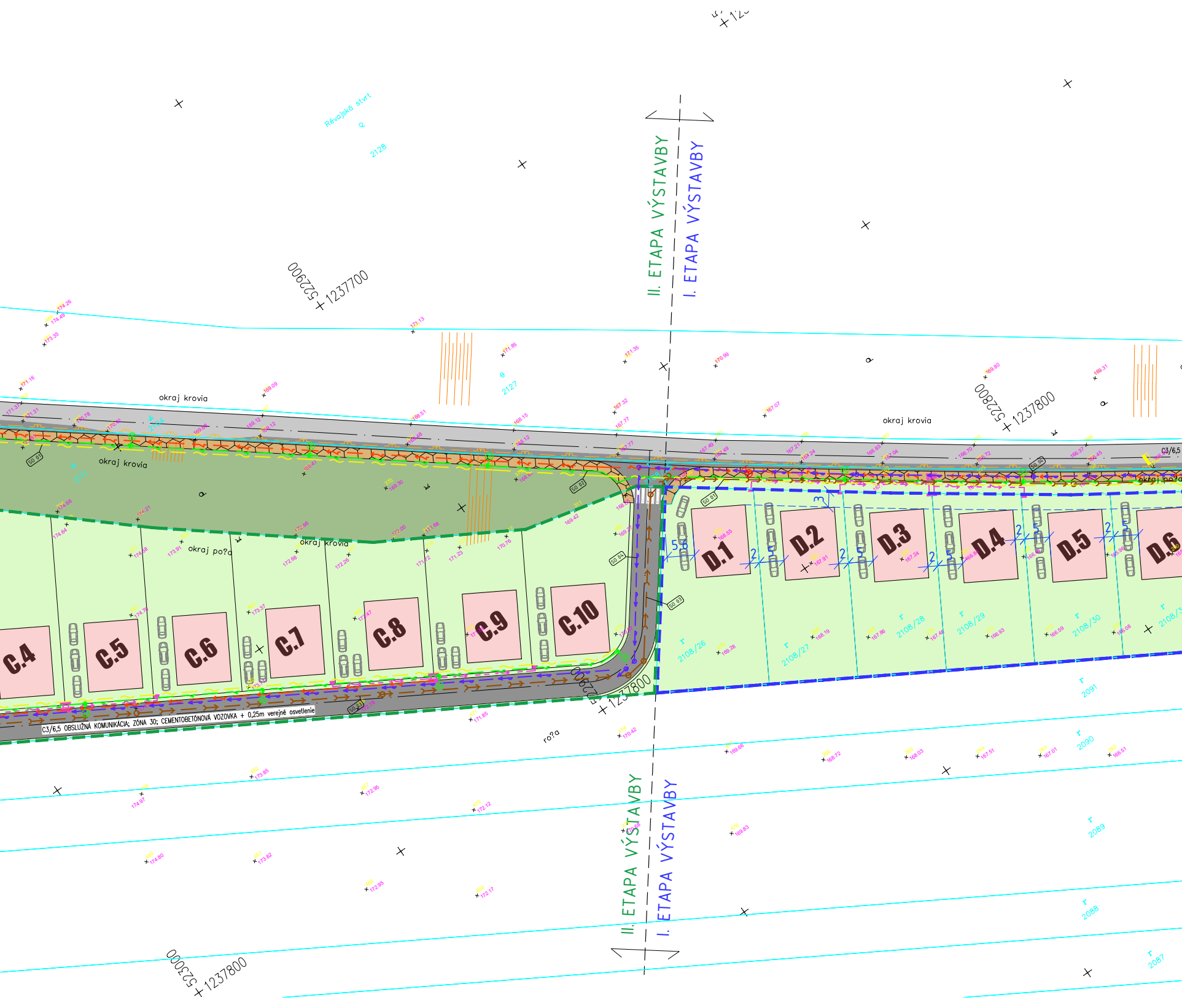
Révajská štvrť
2128
2127
II. ETAPA VÝSTAVBY
I. ETAPA VÝSTAVBY
522900
1237700
522800
1237800
okraj krovia
okraj krovia
okraj poľa
okraj krovia
okraj poľa
C3/6,5
C.4
C.5
C.6
C.7
C.8
C.9
C.10
D.1
D.2
D.3
D.4
D.5
D.6
2108/26
2108/27
2108/28
2108/29
2108/30
2091
2090
2089
2088
2087
C3/6,5 OBSLUŽNÁ KOMUNIKÁCIA; ZÓNA 30; CEMENTOBETÓNOVÁ VOZOVKA + 0,25m verejné osvetlenie
roľa
II. ETAPA VÝSTAVBY
I. ETAPA VÝSTAVBY
523000
1237800

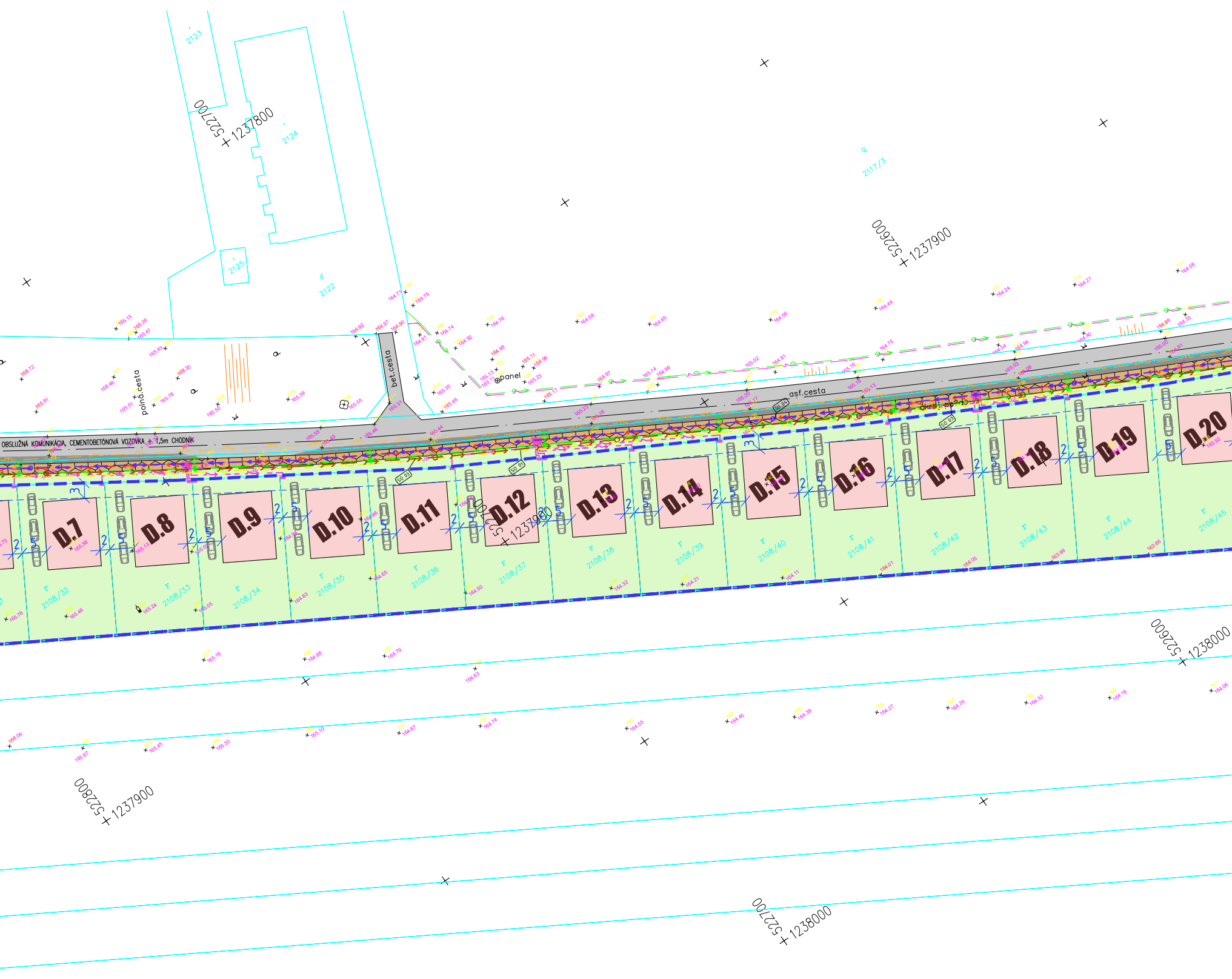
2123
2124
2125
2122
2117/3
522700
1237800
522600
1237900
OBSLUŽNÁ KOMUNIKÁCIA, CEMENTOBETÓNOVÁ VOZOVKA + 1,5m CHODNÍK
polná cesta
bet.cesta
panel
asf.cesta
D.7
D.8
D.9
D.10
D.11
D.12
D.13
D.14
D.15
D.16
D.17
D.18
D.19
D.20
522700
1237900
2108/32
2108/33
2108/34
2108/35
2108/36
2108/37
2108/38
2108/39
2108/40
2108/41
2108/42
2108/43
2108/44
2108/45
522600
1238000
522800
1237900
522700
1238000

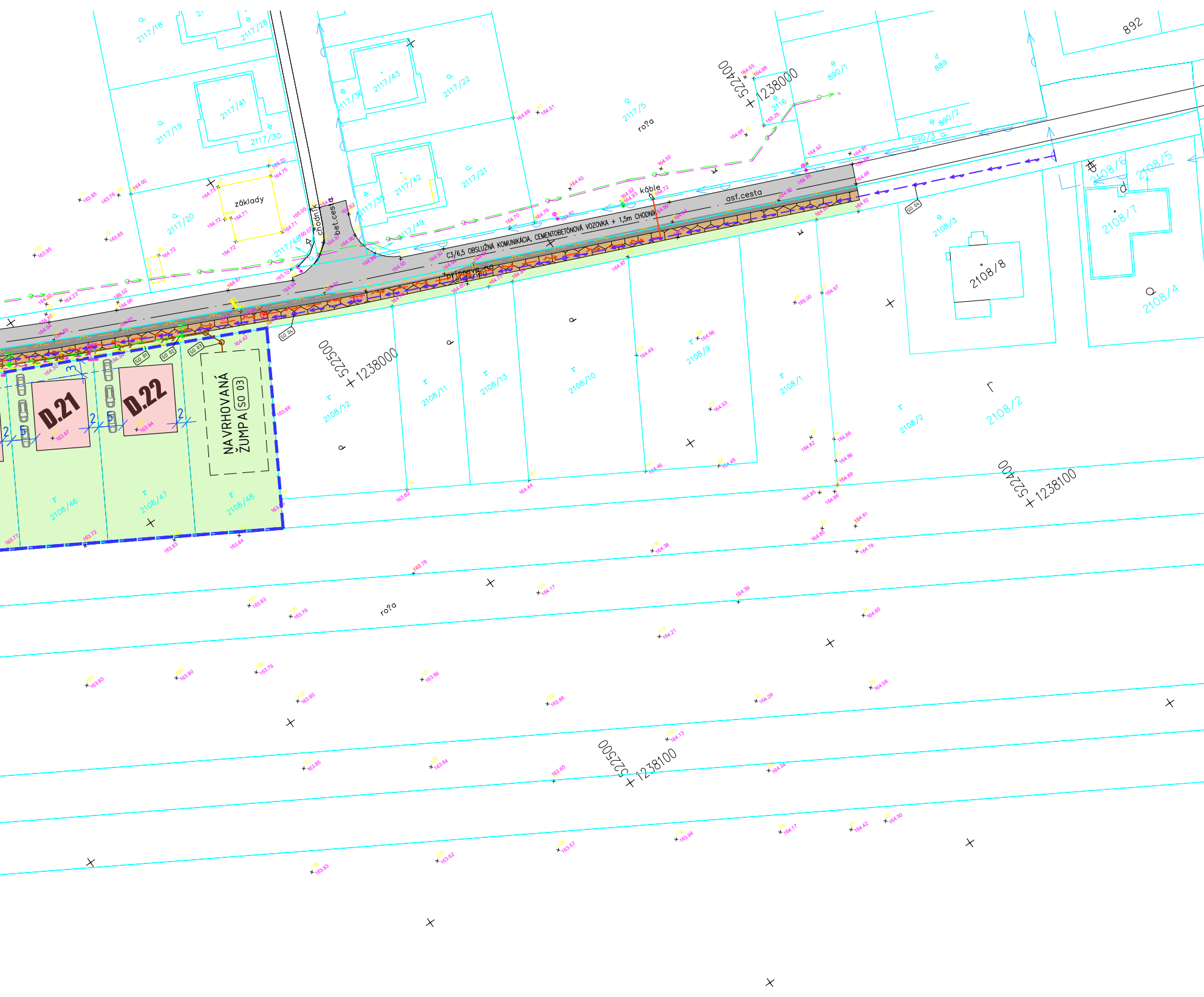
C3/6,5 OBSLUŽNÁ KOMUNIKÁCIA, CEMENTOBETÓNOVÁ VOZOVKA + 1,5m CHODNÍK
asf.cesta
bet.cesta
chodník
káble
prípojka na el. skriňu
základy
NAVRHOVANÁ ŽUMPA
SO 03
SO 01
SO 02
SO 04
D.21
D.22
522500
+1238000
522400
+1238100
892
889
890/1
890/2
890/3
2116
2117/5
2117/18
2117/19
2117/20
2117/21
2117/22
2117/28
2117/30
2117/35
2117/36
2117/41
2117/42
2117/43
2117/48
2117/49
2108/1
2108/2
2108/3
2108/4
2108/5
2108/6
2108/7
2108/8
2108/9
2108/10
2108/11
2108/12
2108/13
2108/46
2108/47
2108/48
ro?a

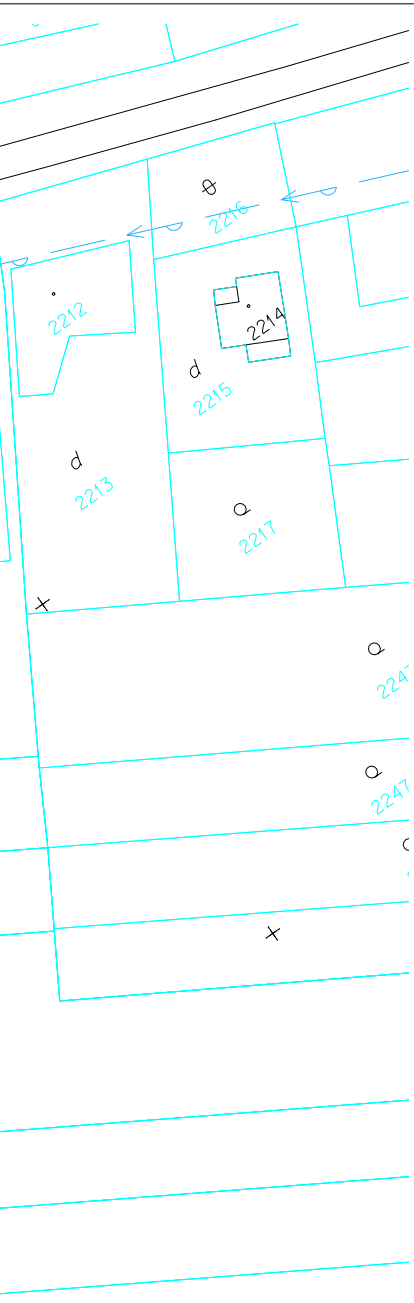
2212
2214
2215
2213
2216
2217
224
2247

ČLENENIE STAVBY NA OBJEKTY

PREVÁDZKOVÉ SÚBORY (PS):

PS 01 SILNOPRÚDOVÉ ROZVODY - TRANSFORMAČNÁ STANICA

STAVEBNÉ OBJEKTY (SO):

SO 01 SILNOPRÚDOVÉ NN ROZVODY
SO 02 VEREJNÉ OSVETLENIE
SO 03 SPLAŠKOVÁ KANALIZÁCIA VRÁTANE ŽUMPY
SO 04 PREDĹŽENIE VEREJNÉHO VODOVODU
SO 05 ROZŠÍRENIE KOMUNIKÁCIE (I. ETAPA)
SO 06 CHODNÍK PRI ROZŠÍRENEJ KOMUNIKÁCII (I. ETAPA)
SO 07 NOVÉ KOMUNIKÁCIE (II. ETAPA)
SO 08 NOVÉ CHODNÍKY (II. ETAPA)

JESTVUJÚCE INŽINIERSKE SIETE

PLYNOVOD - JESTVUJÚCI NÍZKOTLAK
VODOVOD - JESTVUJÚCE VEDENIE DN 600
VODOVOD - PLÁNOVANÉ VEDENIE DN 600
SILNOPRÚD - VYSOKÉ NAPÄTIE NADZEMNÉ
SILNOPRÚD- VYSOKÉ NAP. PODZEMNÉ NEOVER.
VODOVOD - JESTVUJÚCE VEDENIE NEOVER.

NAVRHOVANÉ INŽINIERSKE SIETE

KANALIZÁCIA
VODOVOD
SILNOPRÚD - VYSOKÉ NAPÄTIE PODZEMNÉ
SILNOPRÚD - VEREJNÉ OSVETLENIE
SILNOPRÚD - DISTRIBUČNÝ ROZVOD NN
SILNOPRÚD - NÍZKE NAPÄTIE PODZEMNÉ

LEGENDA PLÔCH

OBJEKTY
NOVÉ - TRAFOSTANICA

KOMUNIKÁCIE
JESTVUJÚCE - POJAZDNÉ - BETÓN, ASFALT

KOMUNIKÁCIE
NOVÉ - POJAZDNÉ - CEMENTOBETÓN

KOMUNIKÁCIE
NOVÉ - POJAZDNÉ - DLÁŽDENÝ POVRCH

CHODNÍK
NOVÝ - ZÁMKOVÁ DLAŽBA HMATNÁ

ZELEŇ
NOVÝ OSEV, PARCELY + VEREJNÉ PRIESTRANSTVÁ

ZELEŇ
JESTVUJÚCA - VEREJNÝ PRIESTOR

OBJEKT
RODINNÝ DOM - PRÍKLAD, 155 m2

LEGENDA ZNAČENIA

HRANICE POZEMKOV PODĽA KATASTRA
690/1 PARCELNÉ ČÍSLA PODĽA KATASTRA
I. ETAPA VÝSTAVBY (PARCELY INVESTORA)
II. ETAPA VÝSTAVBY (PARCELY INVESTORA)
GEODETICKÉ ZAMERANIE
183.80 VÝŠKOVÁ ABSOLÚTNA HODNOTA TERÉNU
HRANICA OCHRANNÉHO PÁSMA VODOVODNÉHO POTRUBIA, 3 m
HRANICA BEZPEČNOSTNÉHO PÁSMA VYSIELAČA, 15 m
HRANICA BEZPEČNOSTNÉHO PÁSMA TRAFOSTANICE, 5 m
UZEMŇOVACÍ FeZn PÁSIK

LEGENDA ZNAČIEK

⊗ NAVRHOVANÉ VEREJNÉ LED OSVETLENIE, VÝŠKA 7 m
⊗ NAVRHOVANÝ POŽIARNY HYDRANT, PODZEMNÝ

LEGENDA NAVRH. PARCIEL

**NAVRHOVANÉ PARC.
V II. ETAPE VÝSTAVBY**

OZN.	PLOCHA [m²]
A.1	558
A.2	465
A.3	490
A.4	553
A.5	474
A.6	515
B.1	614
B.2	517
B.3	648
C.1	554
C.2	614
C.3	779
C.4	723
C.5	661
C.6	604
C.7	586
C.8	569
C.9	565
C.10	630

**NAVRHOVANÉ PARC.
V I. ETAPE VÝSTAVBY**

OZN.	PLOCHA [m²]
D.1	864
D.2	697
D.3	664
D.4	635
D.5	608
D.6	590
D.7	574
D.8	559
D.9	547
D.10	538
D.11	529
D.12	531
D.13	539
D.14	548
D.15	556
D.16	565
D.17	581
D.18	599
D.19	617
D.20	639
D.21	668
D.22	697

POZNÁMKY

- PROJEKT JE ROZDELENÝ NA DVE ETAPY VÝSTAVBY. V RÁMCI I. ETAPY JE NAVRHOVANYCH 22 RODINNÝCH DOMOV D.1-D.22. V RÁMCI II. ETAPY JE NAVRHOVANÝCH 19 RODINNÝCH DOMOVA.1-A.6, B.1-B.3, C.1-C.10.
- PRÍKLADY UMIESTNENIA RODINNÝCH DOMOV REŠPEKTUJÚ ODSTUPOVÉ VZDIALENOSTI STAVIEB STANOVENÉ VYHL. č. 532/2022 Z. z. ŽIADNY Z RODINNÝCH DOMOV NIE JE UMIESTNENÝ MENEJ AKO 2 m OD SUSEDNEJ PARCELY, VZÁJOMNÁ VZDIALENOSŤ SUSEDNÝCH DOMOV JE VŽDY MIN. 7 m.
- SPOLU JE NAVRHNUTÝCH 41 NOVÝCH PARCIEL, NA KTORÝCH SÚ RODINNÉ DOMY SO SÚČTOM VÝMERY POZEMKOV 24464 m^2 NA PARCELÁCH O CELKOVEJ VÝMERE 30010 m^2.
- PRIEBEH SIETÍ JE IBA SMERNÝ A PRE VŠETKY ZEMNÉ A VÝKOPOVÉ PRÁCE JE. NUTNÉ VYTÝČIŤ SKUTOČNÝ PRIEBEH A OZNÁMIŤ SPRÁVCOM ZAČIATOK STAVBY.
- ZAKRESLENIE JESTVUJÚCICH INŽINIERSKYCH SIETÍ VYCHÁDZA Z POLOHOPISNÉHO A VÝŠKOPISNÉHO ZAMERANIA MIESTA GEODETOM.
- VŠETKY PRÁCE V OCHRANNÝCH PÁSMACH INŽINIERSKYCH SIETÍ RIADI A KOORDINUJE DODÁVATEĽ STAVBY A INVESTOR.
- OCHRANNÉ PÁSMA JESTVUJÚCICH INŽINIERSKYCH SIETÍ SÚ ZAKRESLENÉ.
- BEZPEČNOSTNÉ PÁSMA SÚ ZAKRESLENÉ.
- REALIZÁCII MUSÍ PREDCHÁDZAŤ VYPRACOVANIE REALIZAČNEJ DOKUMENTÁCIE VŠETKÝCH NAVRHOVANÝCH SPEVNENÝCH PLÔCH, INŽINIERSKÝCH SIETÍ A OBJEKTOV.

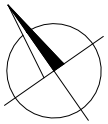

pare číslo

generálny projektant
Ing. Marcel Sládok
Trenčianske Stankovce 209
913 11 Trenčianske Stankovce

projektant časti

architekt
HIP Ing. Marcel Sládok
kontroloval

vypracoval Ing. Marcel Sládok
kreslil Ing. Marcel Sládok
zodp. projektant Ing. Patrik Ružič

investor
miesto stavby k.ú Borovce, obec Borovce PSČ 922 09, okres Piešťany, Trnavský kraj

názov stavby **IBV BOROVCE**
objekt
časť **C. CELKOVÁ SITUÁCIA STAVBY**
názov výkresu **PREHĽADNÁ SITUÁCIA**

dokument 10-22
dátum 10/2022
formát 34×A4
stupeň DUR
revízia
mierka **1:500**
číslo výkresu **C.1**