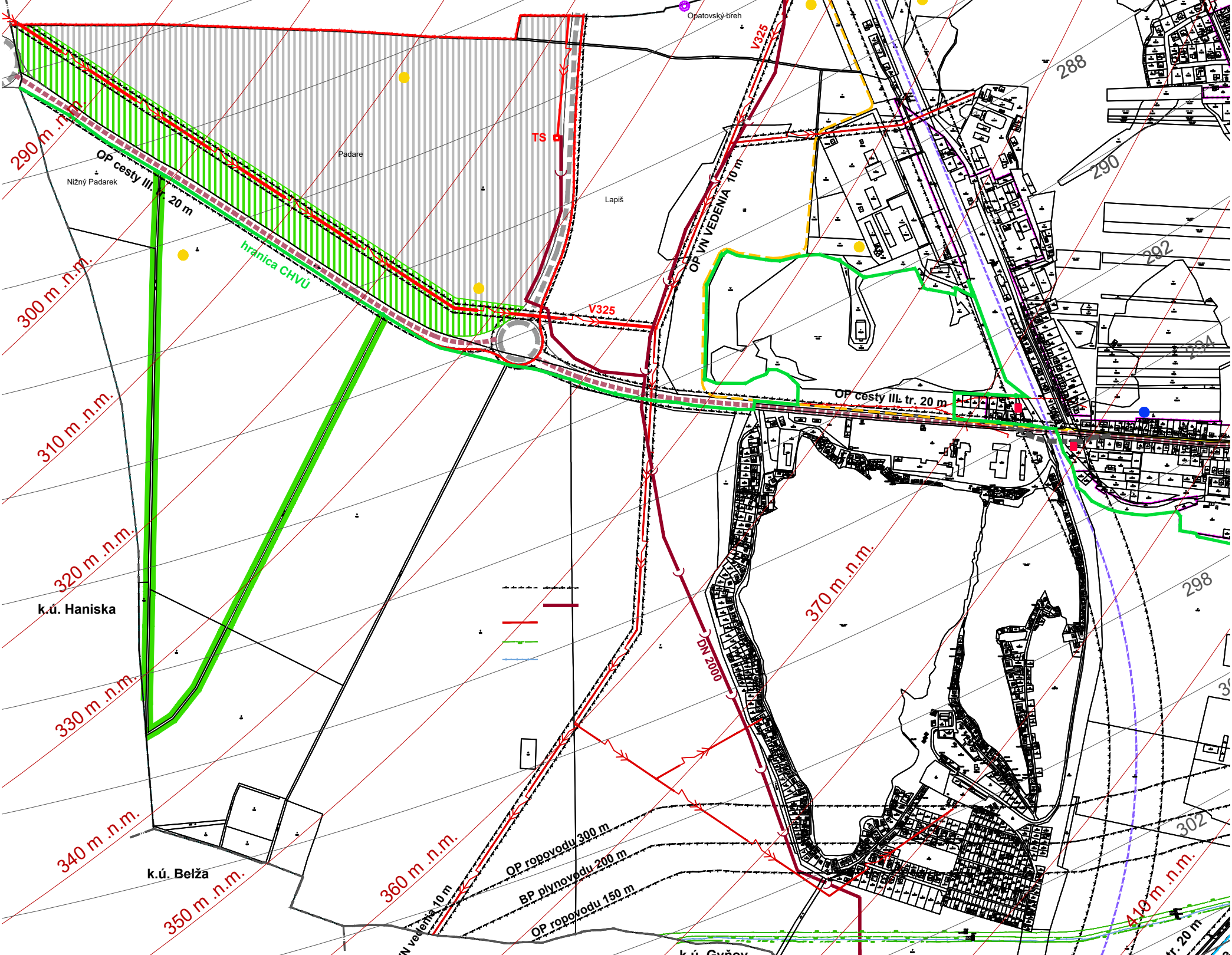


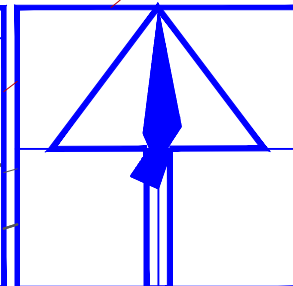

LEGENDA		272	LEGENDA		274	LEGENDA		276	LEGENDA		278	LEGENDA		280
STAV	NÁVRH		STAV	NÁVRH		STAV	NÁVRH		STAV	NÁVRH		STAV	NÁVRH	
		HRANICA KATASTRÁLNEHO ÚZEMIA			ŽELEZNICA - ZDOJENIE TRATE			SKLÁDKA ZREKULTIVOVAN			RADÓNOVÉ RIZIKO STREDA			RADÓNOVÉ RIZIKO NÍZKE
		HRANICA ZASTAVANÉHO ÚZEMIAK 1.1.1990			CHODNÍKY			RADÓNOVÉ RIZIKO STREDA			RADÓNOVÉ RIZIKO NÍZKE			
		HRANICA ZASTAVANÉHO ÚZEMIA			CYKLOTRASA									
		OCHRANNÉ PÁSMA			CESTY III. TR. REKONŠTRUKCIA CESTY III. TR.									
		HRANICE CHVÚ			MIMOÚROVŇOVÉ KRIŽOVANIE ŽELEZNICE									
		HRANICE ZÁPLAVOVÉHO ÚZEMIA			OP LETISKA KOŠICE									
		PLOCHY VÝROBY			OP OKRSK. PREHLAD. RÁDIOLOKÁTORA SRE									
		PLOCHY IZOLAČNEJ ZELENE			VN VEDENIE									
		PLOCHY LÍNOVEJ ZELENE A REMÍZOK			DAŽĎOVÁ KANALIZÁCIA									
		PLYNOVOD			OTVORENÝ KANÁL									
		ROPOVOD			VYSIELAČ									



SCHVÁLENÉ
obecným zastupiteľstvom v Čani
uznesením č. zo dňa

VZN č. zo dňa

.....
Michal Rečka
starosta obce Čaňa



ZaD č. 6 ÚPN-O ČAŇA

OBSTARÁVATEL: obec ČAŇA

ETAPA: ZMENY A DOPLNKY 6

SPRACOVATEL: Ing. arch. MAČÁKOVÁ Eva

OBSAH: KOPLEX. NÁVRH PRIESTOROVÉHO USPORIADANIA A FUNKČNÉHO VYUŽÍVANIA ÚZEMIA

URBA s.r.o.
Jakobyho 14
040 01 KOŠICE

DÁTUM: 11/2022

MIERKA: 1: 10 000

Č.PARÉ: Č.VYKR.

1

vid' výr recipient Hornád