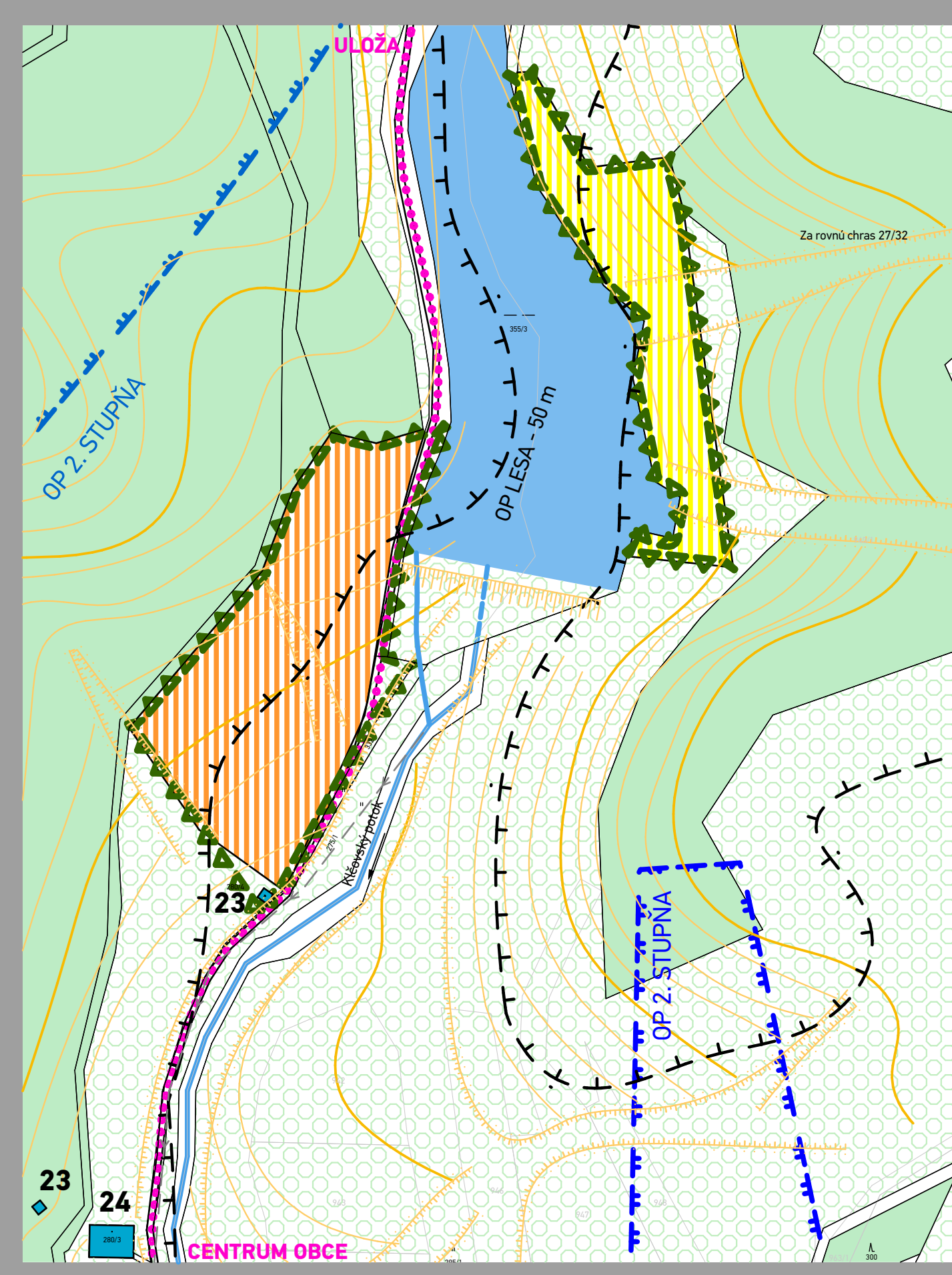
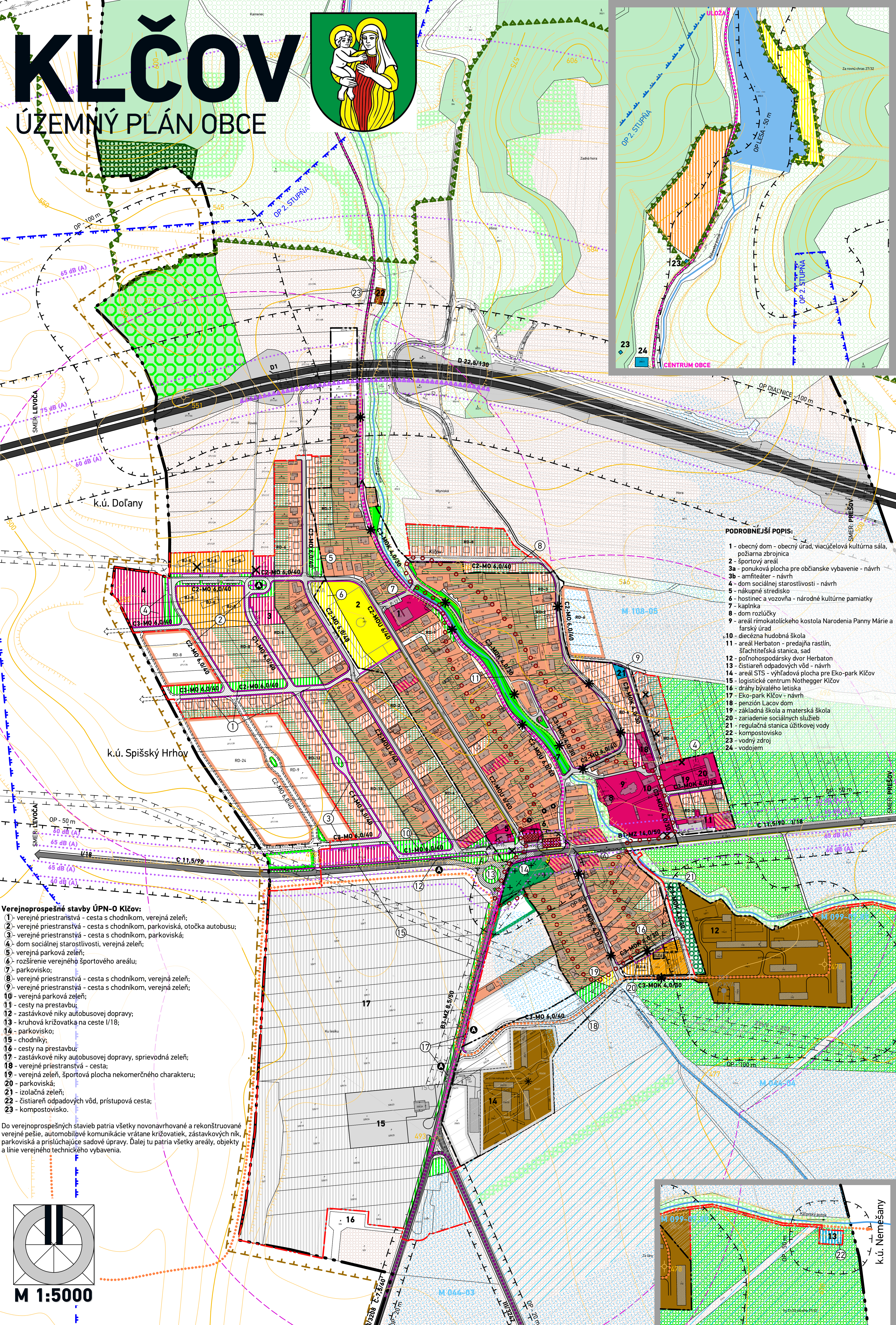


KLČOV

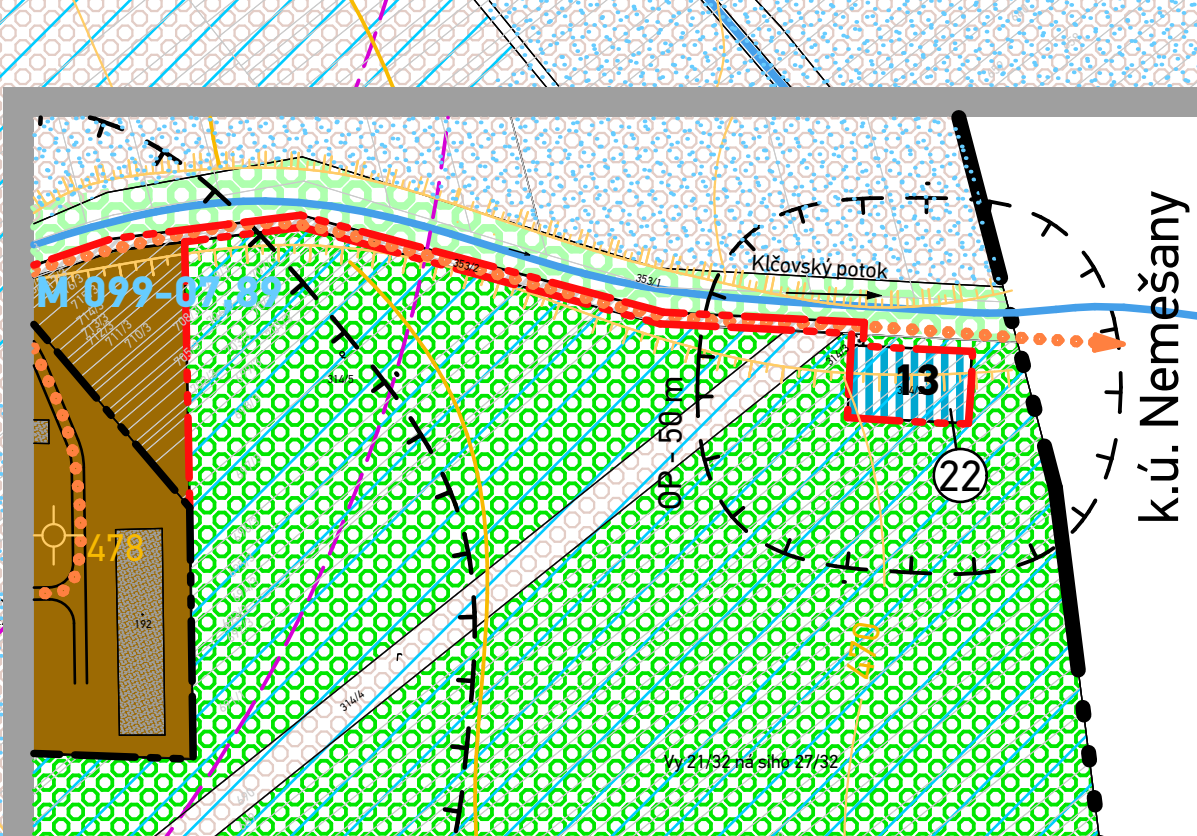

ÚZEMNÝ PLÁN OBCE



- PODROBNEJŠÍ POPIS:**
- 1 - obecný dom - obecný úrad, viacúčelová kultúrna sála, poľnána zbrojnica
 - 2 - športový areál
 - 3a - ponuková plocha pre občianske vybavenie - návrh
 - 3b - amfiteáter - návrh
 - 4 - dom sociálnej starostlivosti - návrh
 - 5 - nákupné stredisko
 - 6 - hostinec a vozovňa - národné kultúrne pamiatky
 - 7 - kaplnka
 - 8 - dom rozlúčky
 - 9 - areál rímskokatolíckeho kostola Narodenia Panny Márie a farský úrad
 - 10 - diecézna hudobná škola
 - 11 - areál Herbaton - predajňa rastlín, šľachtiteľská stanica, sad
 - 12 - poľnohospodársky dvor Herbaton
 - 13 - čistiareň odpadových vôd - návrh
 - 14 - areál STS - výhľadová plocha pre Eko-park Klčov
 - 15 - logistické centrum Nothegger Klčov
 - 16 - dráhy bývalého letiska
 - 17 - Eko-park Klčov - návrh
 - 18 - penzión Lacov dom
 - 19 - základná škola a materská škola
 - 20 - zariadenie sociálnych služieb
 - 21 - regulačná stanica úžitkovej vody
 - 22 - kompostovisko
 - 23 - vodný zdroj
 - 24 - vodujem

- Verejnoprospešné stavby ÚPN-O Klčov:**
- 1 - verejná priestranstvá - cesta s chodníkom, verejná zeleň;
 - 2 - verejná priestranstvá - cesta s chodníkom, parkoviská, otočka autobusu;
 - 3 - verejná priestranstvá - cesta s chodníkom, parkoviská;
 - 4 - dom sociálnej starostlivosti, verejná zeleň;
 - 5 - verejná parková zeleň;
 - 6 - rozšírenie verejného športového areálu;
 - 7 - parkovisko;
 - 8 - verejná priestranstvá - cesta s chodníkom, verejná zeleň;
 - 9 - verejná priestranstvá - cesta s chodníkom, verejná zeleň;
 - 10 - verejná parková zeleň;
 - 11 - cesty na prestavbu;
 - 12 - zastávkové niky autobusovej dopravy;
 - 13 - kruhová križovatka na ceste I/18;
 - 14 - parkovisko;
 - 15 - chodníky;
 - 16 - cesty na prestavbu;
 - 17 - zastávkové niky autobusovej dopravy, sprievodná zeleň;
 - 18 - verejná priestranstvá - cesta;
 - 19 - verejná zeleň, športová plocha nekomerčného charakteru;
 - 20 - parkoviská;
 - 21 - izolačná zeleň;
 - 22 - čistiareň odpadových vôd, prístupová cesta;
 - 23 - kompostovisko.

Do verejnoprospešných stavieb patria všetky novonavrhované a rekonštruované verejné pešie, automobilové komunikácie vrátane križoviek, zastávkových ník, parkovísk a prislúchajúce sadové úpravy. Ďalej tu patria všetky areály, objekty a línie verejného technického vybavenia.



LEGENDA

STAV	NÁVRH	VÝHLAD	OPIS
			HRANICA KATASTRÁLNEHO ÚZEMIA
			HRANICA ZASTAVANÉHO ÚZEMIA K 1.1.1990 / HRANICA NAVRHOVANEJ ZASTAVANOSTI ÚZEMIA PODĽA § 139a) ods.8 STAVEBNÉHO ZÁKONA
			HRANICA EURÓPSKEJ SÚSTAVY CHRÁNENÝCH ÚZEMÍ NATURA 2000 - SKCHVU 051 LEVOČSKÉ VRCHY
			PRIRODNÁ REZERVÁCIA HÁJK
			NEHNUTELNÉ NÁRODNÉ KULTÚRNE PAMIATKY A ICH BEZPROSTREDNÉ OKOLIE 10 m
			OCHRANNÉ PÁSMO NKP SPIŠSKÝ HRAD, PAMIATKOVEJ REZERVÁCIE SPIŠSKÁ KAPITULA, PAMIATKOVEJ ZÓNY SPIŠSKÉ PODHRADIE, NKP KOSTOL RIM. KAT. V ŽEHRE A ĎALŠÍCH NKP V OKOLÍ, ZAPÍSANÝCH V ÚSTREDNOM ZOZNAME PAMIATKOVÉHO FONDU
			HRANICA HISTORICKÉHO JADRA OBCE
			HRANICA OCHRANNÝCH PÁSIEM
			OCHRANNÉ PÁSMO PRÍRODNÝCH MINERÁLNYCH A PRÍRODNÝCH LIEČIVÝCH ZDROJOV 2. STUPŇA
			OCHRANNÉ PÁSMO ZDROJOV PITNÝCH VÔD 2. STUPŇA
			PRVKY DOPRAVNEJ INFRAŠTRUKTÚRY
			DIALNICA D1 / PROTIHLUKOVÁ CLONA
			CESTA I. A III. TRIEDY A ZBERNÉ KOMUNIKÁCIE, OBSLUŽNÉ A PRÍSTUPOVÉ KOMUNIKÁCIE
			PRESTAVBA CIEST
			PEŠIE KOMUNIKÁCIE A PRIESTRANSTVÁ, CYKLISTICKÉ A VYCHÁDZKOVÉ TURISTICKÉ TRASY / KOSTROVÁ SIET' CYKLISTICKÝCH TRÁS PODĽA PSK
			AUTOBUSOVÉ ZASTÁVKY HROMADNEJ DOPRAVY
			FUNKČNÉ TRIEDY, KATEGÓRIE KOMUNIKÁCIÍ
			IZOCHRONY PEŠEJ DOSTUPNOSTI 500 m OD AUTOBUSOVÝCH ZASTÁVK
			IZOFÓNY EKVIVALENTNEJ HLADINY HLUKU V dB (A) OD AUTOMOBILOVEJ DOPRAVY
			FUNKČNÉ VYUŽITIE ÚZEMIA
			PLOCHY BÝVANIA V RODINNÝCH DOMOCH
			PLOCHY ZÁHRAD RODINNÝCH DOMOV
			PLOCHY BÝVANIA V BYTOVÝCH DOMOCH
			PLOCHY OBČIANSKEHO VYBAVENIA
			PLOCHY ZMIEŠANÝCH FUNKCIÍ BÝVANIA A OBČIANSKEHO VYBAVENIA
			PLOCHY ŠPORTU A ODDYCHU
			PLOCHY CESTOVNÉHO RUCHU A REKREÁCIE
			PLOCHY POĽNOHOSPODÁRSKÝCH DVOROV A ŠĽACHTITEL'SKEJ STANICE
			PLOCHA KOMPOSTOVISKA
			EKO-PARK KLČOV - PLOCHY DROBNEJ, EKOLOGICKY ORIENTOVANEJ PRIEMYSELNEJ VÝROBY, SKLADOV A VÝROBNÝCH SLUŽIEB
			PLOCHY VEREJNÉHO TECHNICKÉHO VYBAVENIA

STAV	NÁVRH	VÝHLAD	OPIS
			PLOCHA CINTORÍNA
			PLOCHY VEREJNEJ A SPRIEVODNEJ ZELENE
			PLOCHY IZOLAČNEJ ZELENE
			KRAJINNÁ VEGETÁCIA
			LESY / OCHRANNÉ LESY
			ORNÁ PÔDA, TRVALO TRÁVNATE PORASTY
			SADY
			VODNÉ TOKY A PLOCHY
			HYDROMELIORAČNÉ ZARIADENIA
			PLOCHY ZAVLAŽOVACIEHO SYSTÉMU / NEFUNKČNÉ ODVODNENIE
			VODNÉ HOSPODÁRSTVO
			ÚŽITKOVÝ VODOVOD
			ÚŽITKOVÝ VODOVOD NA ZRUŠENIE
			ENERGETICKÉ HOSPODÁRSTVO
			VZDUŠNÉ ELEKTRICKÉ VEDENIE 22 kV A JEHO OCHRANNÉ PÁSMO 10m
			VZDUŠNÉ ELEKTRICKÉ VEDENIE 22 kV NA ZRUŠENIE
			ZEMNÉ ELEKTRICKÉ VEDENIE 22 kV
			OSTATNÉ
			13
			OZNAČENIE FUNKCIÍ
			OBJEKTY NAVRHOVANÉ NA ASANÁCIU A DOŽITIE
			OBJEKTY A FUNKČNÉ PLOCHY NAVRHOVANÉ NA REKONŠTRUKCIU ALEBU ZMENU FUNKČNÉHO VYUŽITIA
			VEREJNOPROSPEŠNÉ STAVBY
			OZNAČENIE PLÔCH VEREJNOPROSPEŠNÝCH STAVIEB ÚPN-O KLČOV

SCHVALOVACIA DOLOŽKA - ÚZEMNÝ PLÁN OBCE KLČOV

SCHVALOVACÍ ORGÁN: **OBECNÉ ZASTUPITELSTVO KLČOV**
 ČÍSLO UZNESENIA POTVRDZUJÚCEHO PLATNOSŤ ÚPN-O:
 DÁTUM SCHVÁLENIA:

ING. ETELA DZURILLOVÁ
 STAROSTKA OBCE
 KLČOV

PEČIATKA

názov dokumentácie	KLČOV Územný plán obce - Návrh	 Architektonické štúdio Atrium, s.r.o. Mlynská 27, 040 01 Košice T: +421 55 6231 587 architekty@atriumstudio.sk www.atriumstudio.sk	
kraj / okres	Prešovský / Levoča		
obstarávateľ	Obec Klčov		
hlavný riešiteľ	Ing.arch. Dušan Burák, CSc.	dátum	Október 2022
zodpovední riešitelia	Ing. Marek Kubeš, Mgr. Milan Barlog, Ing. Milan Dolanaj, Ing. Michal Burák	stupeň	Návrh
názov výkresu	Komplexný výkres priestorového usporiadania a funkčného využívania zastavaného územia obce a navrhovaných rozvojových plôch s vyznačením verejnoprospešných stavieb, Výkres verejného dopravného vybavenia	1:5 000	3