

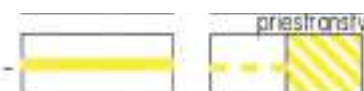
LEGENDA

STAV NÁVRH

OBSLUŽNÁ KOMUNIKÁCIA C3 - MESTNÁ



HLAVNÉ PEŠE KOMUNIKÁCIE A PRIESTRANSTVA



ROZŠÍRENIE ZASTAVANÉHO ÚZEMIA OBCE



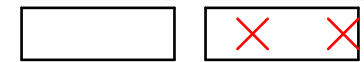
HRANICA ZASTAVANÉHO ÚZEMIA OBCE K 1.1.1990



NOVÉ ROZVOJOVÉ PLOCHY



NEPRESNE ZAKRESLENÁ HRANICA Z.Ú.



ZRUŠENIE PLOŠNÝCH A LÍNOVÝCH PRVKOV



DOPRAVNÉ RIEŠENIE KRÍŽOVATKY (uvažovať s možným rozvojom na bývanie)



LEGENDA - VÝHLAD

VÝHLAD

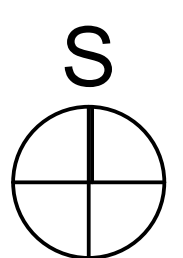
OBYTNÉ ÚZEMIE - RODINNÉ DOMY



OZNAČENIE ROZVOJOVEJ LOKALITY



CESTNÝ KORIDOR (CESTA+CHODNÍK+ZELENÝ PÁS)



ÚZEMNÝ PLÁN OBCE VEĽKÉ KRŠTEŇANY
Zmeny a doplnky č.1

Trenčiansky kraj okres Partizánske

VEREJNÉ DOPRAVNÉ VYBAVENIE

OBSTARÁVATEĽ: obec Veľké Kršteňany

SPRACOVATEĽIA: K2 ateliér s.r.o.
 Ing. Arch. Rastislav Kočajda
 Ing. Arch. Miroslava Kočajdová
 Ing. Lucia Ďuračková



MIERKA 1:2000
 Č.V. 4
 DÁTUM 10/2022