



ÚZEMNÝ PLÁN OBCE
TRNAVÁ HORA
ZMENY A DOPLNKY č.1



ATELIÉR URBANIZMU A ARCHITEKTÚRY URBION Ing. arch. Ľudmila Priehodová, Kalinčiakova 17, 09405 Banská Bystrica	
ÚPN O TRNAVÁ HORA, Zmeny a doplnky č.1 - Návrh	1:5000
Komplexný výkres priestorového usporiadania a funkčného využívania územia	Dátum: II. 2022
Obstarávateľ: OBEC TRNAVÁ HORA	č. výkr. 4
Hlavný riešiteľ: ING. ARCH. ĽUDMILA PRIEHODOVÁ, Reg.č.: 0859AA	
Spolupráca: MGR. TOMÁŠ ŠTRBA, PhD.	



ÚZEMNÝ PLÁN OBCE
TRNAVÁ HORA
ZMENY A DOPLNKY č.1



ATELIÉR URBANIZMU A ARCHITEKTÚRY URBION Ing. arch. Ľudmila Priehodová, Kalinčiakova 17, 09405 Banská Bystrica	
ÚPN O TRNAVÁ HORA, Zmeny a doplnky č.1 - Návrh	1:5000
Komplexný výkres priestorového usporiadania a funkčného využívania územia	Dátum: II. 2022
Obstarávateľ:	OBEC TRNAVÁ HORA
Hlavný riešiteľ:	ING. ARCH. ĽUDMILA PRIEHODOVÁ, Reg.č.: 0859AA
Spolupráca:	MGR. TOMÁŠ ŠTRBA, PhD.
	č. výkr. 4



ÚZEMNÝ PLÁN OBCE TRNAVÁ HORA

Jastrabský mlyn

Pod

Hrabíky

Dolina - Hrabíky

ATELIÉR URBANIZMU A ARCHITEKTÚRY URBION

KALINČIAKOVA 17, 974 05 BANSKÁ BYSTRICA
ING. ARCH. ĽUDMILA PRIEHODOVÁ, SKA č. reg. 0859AA

NÁZOV
DOKUMENTÁCIE:

ÚZEMNÝ PLÁN OBCE TRNAVÁ HORA

NÁZOV VÝKRESU:

Komplexný výkres priestorového usporiadania
a funkčného využitia územia

OBSTARÁVATEL:

OBEC TRNAVÁ HORA
zastúpená: Mgr. PAVEL KRAVEC - starosta obce

STUPEŇ:
NÁVRH

ČÍSLO PARÉ:

VÝKRES ČÍSLO:

HLAVNÝ KRESÍTEĽ:

URBANIZMUS: ING. ARCH. ĽUDMILA PRIEHODOVÁ

DÁTUM:

05/2018

SPOLUPRÁCA:

OCHRANA PRÍRODY A KRAJINY: ING. PETER SLÁDEK

HEBKA:

1:5 000

DOPRAVA: ING. BERNARDÍNA VOJTEKOVÁ

GRAFICKÉ SPRACOVANIE: ING. ARCH. MICHAL KASA

4



ÚZEMNÝ PLÁN OBCE TRNAVÁ HORA

Jastrabský mlyn

Pod

Hrabíky

Dolina - Hrabíky

ATELIÉR URBANIZMU A ARCHITEKTÚRY URBION

KALINČIAKOVA 17, 974 05 BANSKÁ BYSTRICA
ING. ARCH. ĽUDMILA PRIEHODOVÁ, SKA č. reg. 0859AA

NÁZOV
DOKUMENTÁCIE:

ÚZEMNÝ PLÁN OBCE TRNAVÁ HORA

NÁZOV VÝKRESU:

Komplexný výkres priestorového usporiadania
a funkčného využitia územia

OBSTARÁVATEĽ:

OBCE TRNAVÁ HORA
zastúpená: Mgr. PAVEL KRAVEC - starosta obce

STUPEŇ:
NÁVRH

HLAVNÝ RIEŠITEĽ:

URBANIZMUS: ING. ARCH. ĽUDMILA PRIEHODOVÁ

DÁTUM:

05/2018

SPOLUPRÁCA:

OCHRANA PRÍRODY A KRAJINY: ING. PETER SLÁDEK

DOPRAVA: ING. BERNARDÍNA VOJTEKOVÁ

MIERKA:

1:5 000

GRAFICKÉ SPRACOVANIE: ING. ARCH. MICHAL KASA

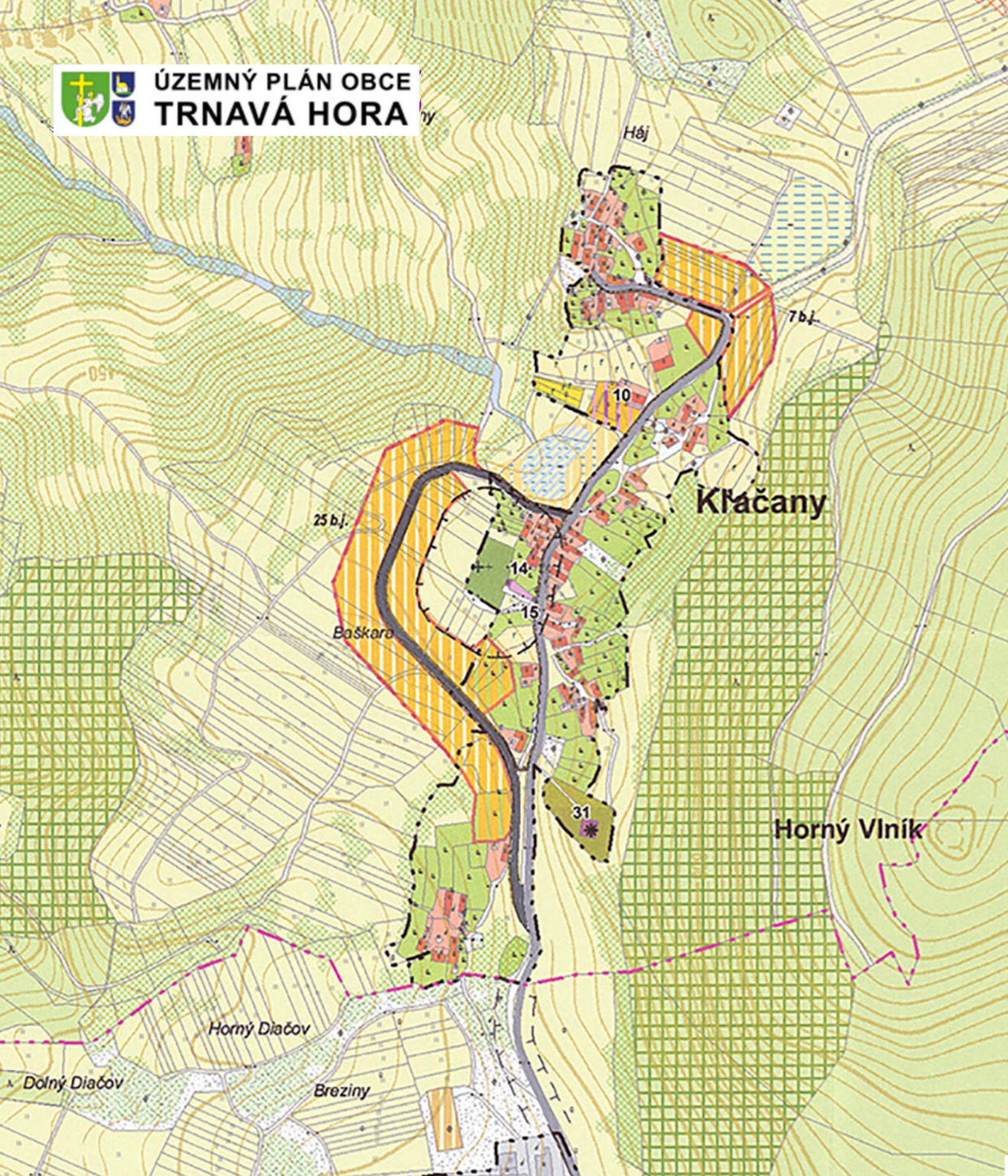
ČÍSLO PARÉ:

VÝKRES ČÍSLO:

4



ATELIÉR URBANIZMU A ARCHITEKTÚRY URBION Ing. arch. Ľudmila Priehodová, Kalinčiakova 17, 09405 Banská Bystrica	
ÚPN O TRNAVÁ HORA, Zmeny a doplnky č.1 - Návrh	1:5000
Komplexný výkres priestorového usporiadania a funkčného využívania územia	Dátum: II. 2022
Obstarávateľ:	OBEC TRNAVÁ HORA
Hlavný riešiteľ:	ING. ARCH. ĽUDMILA PRIEHODOVÁ, Reg.č.: 0859AA
Spolupráca:	MGR. TOMÁŠ ŠTRBA, PhD.
	č. výkr. 4



ATELIÉR URBANIZMU A ARCHITEKTÚRY URBION

KALINČIAKOVA 17, 974 05 BANSKÁ BYSTRICA
ING. ARCH. ĽUDMILA PRIEHODOVÁ, SKA č. reg. 0859AA

NÁZOV
DOKUMENTÁCIE:

ÚZEMNÝ PLÁN OBCE TRNAVÁ HORA

NÁZOV VÝKRESU:

**Komplexný výkres priestorového usporiadania
a funkčného využitia územia**

OBSTARÁVATEL:

OBEC TRNAVÁ HORA
zastúpená: Mgr. PAVEL KRAVEC - starosta obce

STUPEŇ:
NÁVRH

HLAVNÝ KRESITEĽ:

URBANIZMUS: ING. ARCH. ĽUDMILA PRIEHODOVÁ

DÁTUM:

05/2018

SPOLUPRÁCA:

OCHRANA PRÍRODY A KRAJINY: ING. PETER SLÁDEK

KIBKA:

DOPRAVA: ING. BERNARDÍNA VOJTEKOVÁ

1:5 000

GRAFICKÉ SPRACOVANIE: ING. ARCH. MICHAL KASA


ČÍSLO PARÉ:

VÝKRES ČÍSLO:

4



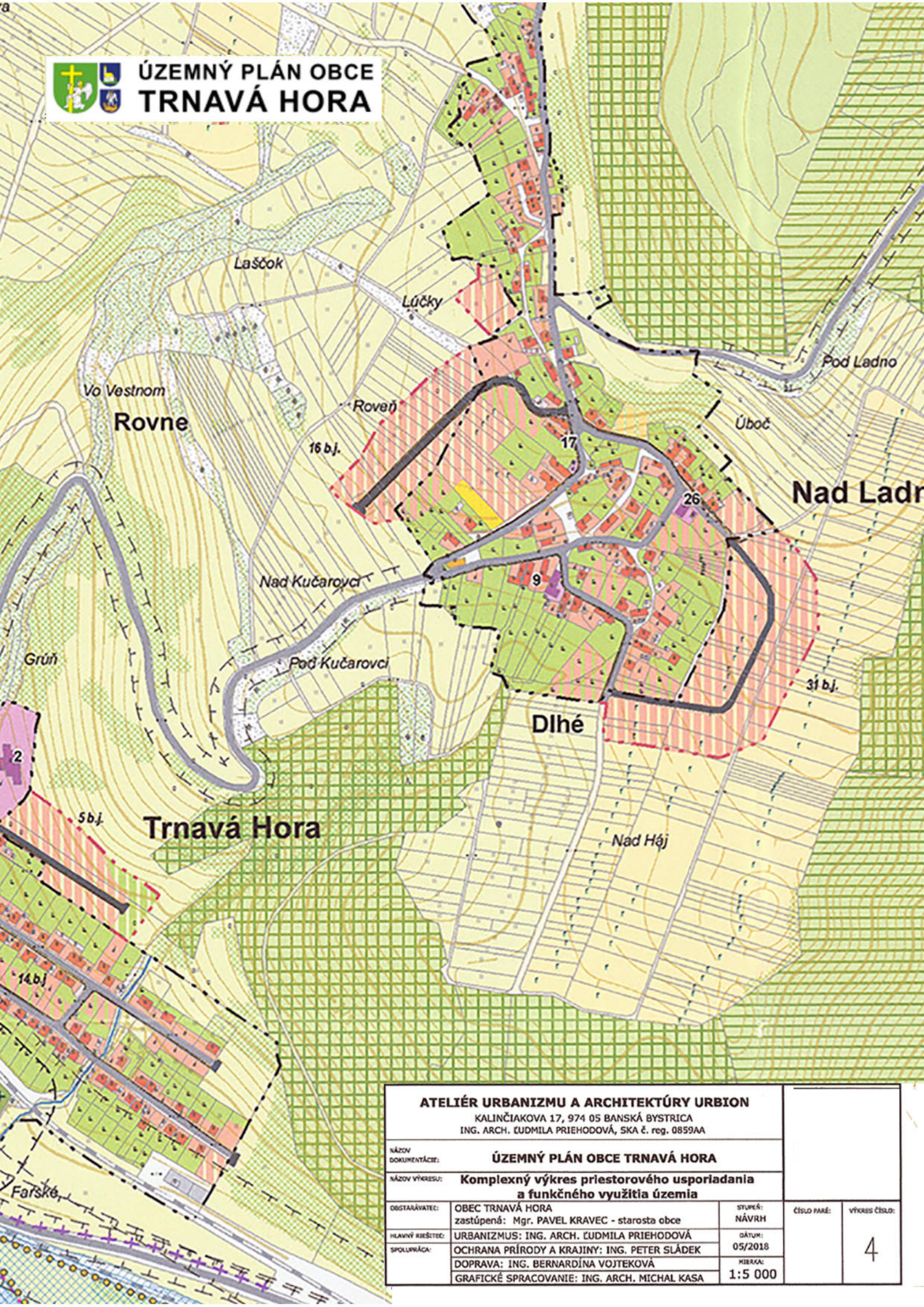
ÚZEMNÝ PLÁN OBCE TRNAVÁ HORA ZMENY A DOPLNKY Č.1



ATELIÉR URBANIZMU A ARCHITEKTÚRY URBION Ing. arch. Ľudmila Priehodová, Kalinčiakova 17, 09405 Banská Bystrica	
ÚPN O TRNAVÁ HORA, Zmeny a doplnky č.1 - Návrh	1:5000
Komplexný výkres priestorového usporiadania a funkčného využitia územia	Dátum: II. 2022
Obstarávateľ: OBEC TRNAVÁ HORA	č. výkr. 4
Hlavný riešiteľ: ING. ARCH. ĽUDMILA PRIEHODOVÁ, Reg.č.: 0859AA	
Spolupráca: MGR. TOMÁŠ ŠTRBA, PhD.	



ÚZEMNÝ PLÁN OBCE TRNAVÁ HORA



ATELIÉR URBANIZMU A ARCHITEKTÚRY URBION

KALINČIAKOVA 17, 974 05 BANSKÁ BYSTRICA
ING. ARCH. ĽUDMILA PRIEHODOVÁ, SKA č. reg. 0859AA

NÁZOV
DOKUMENTÁCIE:

ÚZEMNÝ PLÁN OBCE TRNAVÁ HORA

NÁZOV VÝKRESU:

**Komplexný výkres priestorového usporiadania
a funkčného využitia územia**

OBSTARÁVATEĽ:

OBEC TRNAVÁ HORA
zastúpená: Mgr. PAVEL KRAVEC - starosta obce

STUPEŇ:
NÁVRH

HLAVNÝ KRESITEĽ:

URBANIZMUS: ING. ARCH. ĽUDMILA PRIEHODOVÁ

DÁTUM:

05/2018

SPOLUPRÁČKA:

OCHRANA PRÍRODY A KRAJINY: ING. PETER SLÁDEK

HEBKA:

1:5 000

DOPRAVA: ING. BERNARDÍNA VOJTEKOVÁ

GRAFICKÉ SPRACOVANIE: ING. ARCH. MICHAL KASA

ČÍSLO PARÉ:

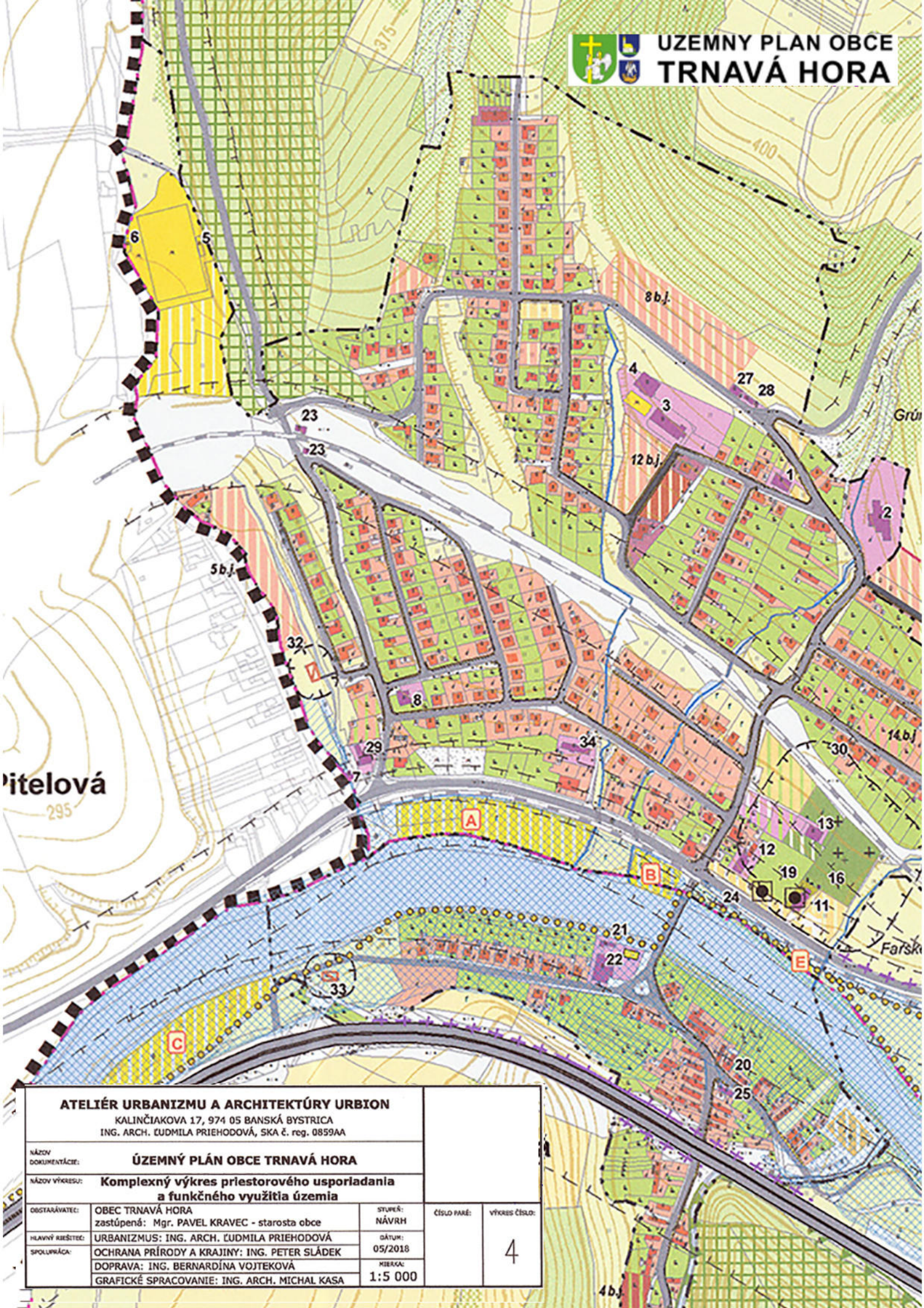
VÝKRES ČÍSLO:

4



ATELIÉR URBANIZMU A ARCHITEKTÚRY URBION Ing. arch. Ľudmila Priehodová, Kalinčiakova 17, 09405 Banská Bystrica	
ÚPN O TRNAVÁ HORA, Zmeny a doplnky č.1 - Návrh	1:5000
Komplexný výkres priestorového usporiadania a funkčného využívania územia	Dátum: II. 2022
Obstarávateľ: OBEC TRNAVÁ HORA	č. výkr.
Hlavný riešiteľ: ING. ARCH. ĽUDMILA PRIEHODOVÁ, Reg.č.: 0859AA	4
Spolupráca: MGR. TOMÁŠ ŠTRBA, PhD.	





pitelová
295

Grú

Farská

ATELIÉR URBANIZMU A ARCHITEKTÚRY URBION				
KALINČIAKOVA 17, 974 05 BANSKÁ BYSTRICA ING. ARCH. ĽUDMILA PRIEHODOVÁ, SKA č. reg. 0859AA				
NÁZOV DOKUMENTÁCIE: ÚZEMNÝ PLÁN OBCE TRNAVÁ HORA				
NÁZOV VÝKRESU: Komplexný výkres priestorového usporiadania a funkčného využitia územia				
OBSTARÁVATEĽ:	OBEC TRNAVÁ HORA zastúpená: Mgr. PAVEL KRAVEC - starosta obce	STUPEŇ: NÁVRH	ČÍSLO PARÉ:	VÝKRES ČÍSLO:
HLAVNÝ RIEŠITEĽ:	URBANIZMUS: ING. ARCH. ĽUDMILA PRIEHODOVÁ	DÁTUM: 05/2018	4	
SPOLUPRÁCA:	OCHRANA PRÍRODY A KRAJINY: ING. PETER SLÁDEK	KIBKA:		
	DOPRAVA: ING. BERNARDÍNA VOJTEKOVÁ	1:5 000		
	GRAFICKÉ SPRACOVANIE: ING. ARCH. MICHAL KASA			

ATELIÉR URBANIZMU A ARCHITEKTÚRY URBION Ing. arch. Ľudmila Priehodová, Kalinčiakova 17, 09405 Banská Bystrica	
ÚPN O TRNAVÁ HORA, Zmeny a doplnky č.1 - Návrh	1:5000
Komplexný výkres priestorového usporiadania a funkčného využívania územia	Dátum: II. 2022
Obstarávateľ: OBEC TRNAVÁ HORA	č. výkr.
Hlavný riešiteľ: ING. ARCH. ĽUDMILA PRIEHODOVÁ, Reg.č.: 0859AA	4
Spolupráca: MGR. TOMÁŠ ŠTRBA, PhD.	





ÚZEMNÝ PLÁN OBCE TRNAVÁ HORA



ATELIÉR URBANIZMU A ARCHITEKTÚRY URBION KALINČIAKOVA 17, 974 05 BANSKÁ BYSTRICA ING. ARCH. ĽUDMILA PRIEHODOVÁ, SKA č. reg. 0859AA			
NÁZOV DOKUMENTÁCIE:	ÚZEMNÝ PLÁN OBCE TRNAVÁ HORA		
NÁZOV VÝKRESU:	Komplexný výkres priestorového usporiadania a funkčného využitia územia		
OBSTARÁVATEĽ:	OBEC TRNAVÁ HORA zastúpená: Mgr. PAVEL KRAVEC - starosta obce	STUPEŇ:	NÁVRH
HLAVNÝ RIEŠITEĽ:	URBANIZMUS: ING. ARCH. ĽUDMILA PRIEHODOVÁ	ČÍSLO PARÉ:	
SPOLUPRÁCA:	OCHRANA PRÍRODY A KRAJINY: ING. PETER SLÁDEK	DÁTUM:	05/2018
	DOPRAVA: ING. BERNARDÍNA VOJTEKOVÁ	MERKA:	
	GRAFICKÉ SPRACOVANIE: ING. ARCH. MICHAL KASA	1:5 000	4



NA ZRUŠENIE



ATELIÉR URBANIZMU A ARCHITEKTÚRY URBION Ing. arch. Ľudmila Priehodová, Kalinčiakova 17, 09405 Banská Bystrica		
ÚPN O TRNAVÁ HORA, Zmeny a doplnky č.1 - Návrh		1:5000
Komplexný výkres priestorového usporiadania a funkčného využívania územia		Dátum: II. 2022
Obstarávateľ:	OBEC TRNAVÁ HORA	č. výkr. 4
Hlavný	ING. ARCH. ĽUDMILA PRIEHODOVÁ, Reg.č.: 0859AA	
Spolupráca:	MGR. TOMÁŠ ŠTRBA, PhD.	



Legenda

stav	návrh	
		HRANICA RIEŠENÉHO ÚZEMIA
		HRANICA KATASTRÁLNEHO ÚZEMIA
		HRANICA ZASTAVANÉHO ÚZEMIA
		ŽELEZNICA
		RÝCHLOSTNÁ CESTA R1
		VODNÉ TOKY
		VODNÉ PLOCHY
		KOMUNIKÁCIE
		CHODNÍK
		LESNÉ A POĽNÉ CESTY
		CYKLOTRASA
		PLOCHY A OBJEKTY BÝVANIA IBV
		DOPLNKOVÉ STAVBY PRI IBV
		PLOCHY A OBJEKTY BÝVANIA HBV
		PLOCHY A OBJEKTY PRE REKREÁCIU
		PLOCHY A OBJEKTY OBČIANSKEJ VYBAVENOSTI
		NÁRODNÁ KULTÚRNA PAMIATKA (NKP)
		PAMÄTIHODNOSŤ OBCE
		PLOCHY ŠPORTOVÍSK A ODDYCHOVEJ ZÓNY
		PLOCHY A OBJEKTY POĽNOHOSPODÁRSKEJ VÝROBY
		PLOCHY VÝROBY
		PLOCHA PRE OBECNÉ KOMPOSTOVIŠKO
		PLOCHA PRE DOPRAVU A DOPRAVNÉ OBJEKTY
		CINTORÍN
		PLOCHY VEREJNÉHO PRIESTRANSTVA
		ZÁHRADY

stav	návrh	
		TRVALÉ TRÁVNE PORASTY
		ORNÁ PÔDA
		PLOCHY ZÁHRAD V OP LESA
		OSTATNÉ PLOCHY
		LESY HOSPODÁRSKE
		LESY OCHRANNÉ
		LESY OSOBITNÉHO URČENIA
		KRAJINNÁ ZELEŇ
		ÚEV SUŤ
		CHKO ŠTIAVNICKÉ VRCHY
		PROTIHLUKOVÁ STENA
		HRANICA OCHRANNÝCH PÁSIEM VŠETKÝCH DRUHOV
		ČISTIAREŇ ODPADOVÝCH VÔD
		ZÁPLAVOVÉ ÚZEMIE
		MOKRADE
		MVE HRONSKÁ DÚBRAVA
		KORIDOR PRE EL. VEDENIE 2x400 kV ZVN a 110kV

ATELIÉR URBANIZMU A ARCHITEKTÚRY URBION KALINČIAKOVA 17, 974 05 BANSKÁ BYSTRICA ING. ARCH. ĽUDMILA PRIEHODOVÁ, SKA č. reg. 0859AA			
NÁZOV DOKUMENTÁCIE:	ÚZEMNÝ PLÁN OBCE TRNAVÁ HORA		
NÁZOV VÝKRESU:	Komplexný výkres priestorového usporiadania a funkčného využitia územia		
OBSTAVÁVATEĽ:	OBEC TRNAVÁ HORA zastúpená: Mgr. PAVEL KRAVEC - starosta obce	STUPEŇ: NÁVRH	Číslo mapy: výkres číslo: 4
HLAVNÝ KRESÍTEĽ:	URBANIZMUS: ING. ARCH. ĽUDMILA PRIEHODOVÁ	DATE: 05/2015	
SPOLUPÍSAČ:	DOPRAVA: ING. BERNARDÍNA VOJTEKOVÁ GRAFICKÉ SPRACOVANIE: ING. ARCH. MICHAL KASA	SKALA: 1:5 000	