VÝKRES KONCEPCIE VEREJNÉHO DOPRAVNÉHO VYBAVENIA

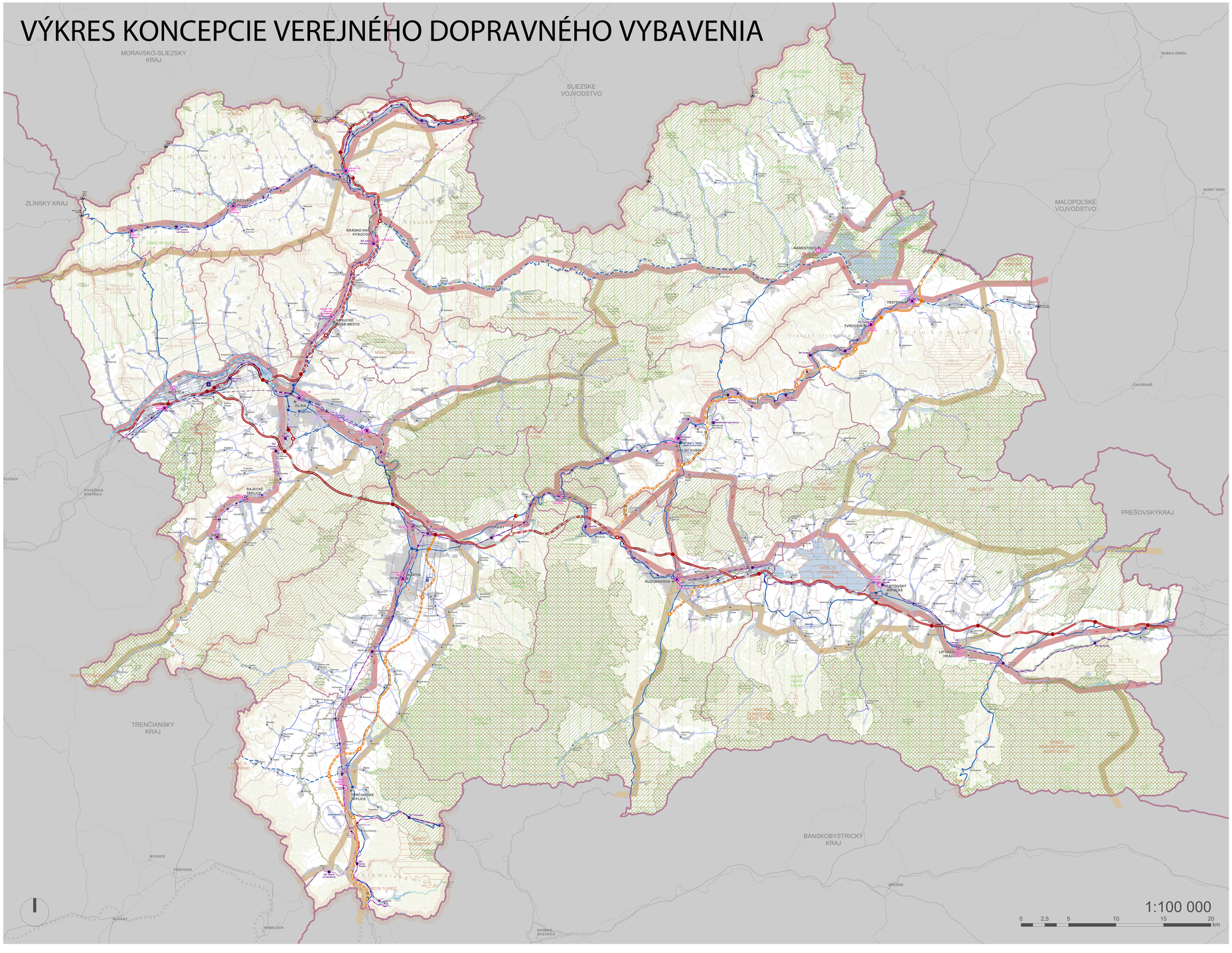

ÚZEMNÝ PLÁN REGIÓNU ŽILINSKÉHO KRAJA

KONCEPT - VARIANT 1

LEGENDA

ÚZEMNOSPRÁVNE ČLENENIE
- HRANICE KRAJOV
- HRANICE OKRESOV
- HRANICE OBCÍ

SÍDLA
- ZASTAVANÉ ÚZEMIE
- ROZVOJOVÉ ÚZEMIE

DIAĽNICE A CESTY (BEZ ZOBRAZENIA KOMPLETNOSTI ŠÍROCKÝCH PROFILOV)

DIAĽNICE
- DIAĽNICA, STAV
- DIAĽNICA, NÁVRH
- DIAĽNICA, VÝHĽAD
- DIAĽNOČNÝ PRIVÁDZAČ, STAV
- DIAĽNOČNÝ PRIVÁDZAČ, NÁVRH

RÝCHLOSTNÉ CESTY
- RÝCHLOSTNÁ CESTA, STAV
- RÝCHLOSTNÁ CESTA, NÁVRH
- RÝCHLOSTNÁ CESTA, VÝHĽAD
- PRIVÁDZAČ RÝCHLOSTNEJ CESTY, STAV
- PRIVÁDZAČ RÝCHLOSTNEJ CESTY, NÁVRH
- PRIVÁDZAČ RÝCHLOSTNEJ CESTY, VÝHĽAD

CESTY I. TRIEDY
- CESTA I. TRIEDY, STAV
- CESTA I. TRIEDY, NÁVRH
- CESTA I. TRIEDY, VÝHĽAD

CESTY II. TRIEDY
- CESTA II. TRIEDY, STAV
- CESTA II. TRIEDY, NÁVRH
- CESTA II. TRIEDY, VÝHĽAD

CESTY III. TRIEDY
- CESTA III. TRIEDY, STAV
- CESTA III. TRIEDY, NÁVRH
- CESTA III. TRIEDY, VÝHĽAD

POPIS CIEST (NÁVRH/VÝHĽAD)
- NOVÁ CESTA
- NOVÁ CESTA – ZMENA V ZARADENÍ DO TRIED

MIMOÚROVŇOVÉ KRÍŽOVATKY DIAĽNICE
- DIAĽNICA, STAV
- DIAĽNICA, NÁVRH
- DIAĽNICA, VÝHĽAD

RÝCHLOSTNÉ CESTY
- RÝCHLOSTNÁ CESTA, STAV
- RÝCHLOSTNÁ CESTA, NÁVRH
- RÝCHLOSTNÁ CESTA, VÝHĽAD

CESTY I.-II.-III. TRIEDY
- CESTA I. TRIEDY, STAV
- CESTA I. TRIEDY, NÁVRH
- CESTA I. TRIEDY, VÝHĽAD
- CESTA II. TRIEDY, NÁVRH

OBJEKTY DOPRAVNEJ INFRAŠTRUKTÚRY
- ESTAKÁDA
- MOST
- TUNEL
- ZELENÝ MOST - NÁVRH

HRANIČNÉ PRIECHODY
- CESTNÝ
- ŽELEZNIČNÝ

UZLY IDS
- NÁVRH (TERMINAL, AS A ŽS, ZÁCHYTNÉ PARKOVISKO AUTOMOB. A CYKLIST. DOP.)

ŽELEZNIČNÉ TRATE
- HLAVNÉ KONVENČNÉ ŽELEZNIČNÉ TRATE I. KATEGÓRIE, STAV
- HLAVNÉ KONVENČNÉ ŽELEZNIČNÉ TRATE I. KATEGÓRIE, NÁVRH
- HLAVNÉ KONVENČNÉ ŽELEZNIČNÉ TRATE I. KATEGÓRIE, VÝHĽAD
- HLAVNÉ KONVENČNÉ ŽELEZNIČNÉ TRATE II. KATEGÓRIE, STAV
- VEDĽAJŠIE KONVENČNÉ ŽELEZNIČNÉ TRATE REGIONÁLNY VÝZNAM, STAV
- VYSOKORÝCHLOSTNÁ ŽELEZNIČNÁ TRAŤ (VRT), VÝHĽAD

ŽELEZNIČNÉ UZLY
- ŽELEZNIČNÁ STANICA, STAV
- ŽELEZNIČNÁ STANICA, NÁVRH
- ŽELEZNIČNÁ ZASTÁVKA, STAV
- ŽELEZNIČNÁ ZASTÁVKA, NÁVRH

TERMINALY NÁSLEDNEJ DOPRAVY
- REGIONÁLNY TERMINÁL / PREHLADISKO KOMBINOVANEJ/MULTIMOD. DOPRAVY ROLL STAV
- TEN-T TERMINÁL KOMBINOVANEJ DOPRAVY, DOSTAVBA, NÁVRH
- TEN-T ZRÁDZKOVAČA ŽELEZNIČNÁ STANICA, DOSTAVBA, NÁVRH

LETISKÁ
- MEDZINÁRODNÉ, VEREJNÉ CIVILNÉ LETISKÁ, STAV
- MEDZINÁRODNÉ, VEREJNÉ CIVILNÉ LETISKÁ, MODERNIZÁCIA, NÁVRH
- VNÚTROŠTÁTNE, VEREJNÉ CIVILNÉ LETISKÁ, STAV
- OSOBITNÉ LETISKÁ, STAV
- VNÚTROŠTÁTNE, NEVEREJNÉ, CIVILNÉ, HELIPORTY, STAV

OCHRANNÉ PÁSMA LETÍSK
- OCHRANNÉ PÁSMA MOCHO

VODNÉ CESTY
- VÁŽSKA VODNÁ CESTA, VÝHĽAD
- VEREJNÝ PRÍSTAV VODNEJ CESTY, VÝHĽAD

CYKLISTICKÉ KORIDORY - NÁVRH
- CYKLISTICKÝ DIAĽKOVÝ KORIDOR
- CYKLOTURISTICKÝ DIAĽKOVÝ KORIDOR

VELKOPLOŠNE CHRÁNENÉ ÚZEMIA (VCHÚ)
- NÁRODNÉ PARKY (NP) A CHRÁNENÉ KRAJINNÉ OBLASTI (CHKO)
- OCHRANNÉ PÁSMA NP

MALOPLOŠNE CHRÁNENÉ ÚZEMIA
- NPR, PR, NPP, PP, CHA
- OCHRANNÉ PÁSMA MCHÚ

ÚZEMIA EURÓPSKEHO VÝZNAMU
- ÚZEMIA EURÓPSKEHO VÝZNAMU

CHRÁNENÉ VTÁČIE ÚZEMIE
- CHRÁNENÉ VTÁČIE ÚZEMIE

BIOCENTRÁ
- NADREGIONÁLNE BIOCENTRÁ
- REGIONÁLNE BIOCENTRÁ

BIOKORIDORY NADREGIONÁLNE
- BIOKORIDOR TERESTRICKÝ
- BIOKORIDOR HYDRICKÝ

REGIONÁLNE
- BIOKORIDOR TERESTRICKÝ
- BIOKORIDOR HYDRICKÝ
- KRITICKÉ MIESTA KONEKTIVITY
- MIGRAČNÉ BARIÉRY
- FUNKČNÉ MIGRAČNÉ TRASY KRIŽUJÚCE KOMUNIKÁCIE

CYKLISTICKÉ KORIDORY - NÁVRH
- CYKLISTICKÝ DIAĽKOVÝ KORIDOR
- CYKLOTURISTICKÝ DIAĽKOVÝ KORIDOR

UZLY INTEGROVANÉHO DOPRAVNÉHO SYSTÉMU (IDS)
- NÁVRH (V1)

IZOCHRÓNY DOSTUPNOSTI CYKLODOPRAVY K IDS
- 12,5 KM (VÝHĽADY NA BICYKLI RYCHLOSTOU 25 KM/H)

ANALÝZA STAVU CYKLISTICKEJ INFRAŠTRUKTÚRY
- CYKLISTICKÁ KOMUNIKÁCIA
- CYKLOTRASA TRASOVANÁ V TERÉNE, NA LESNÝCH/POĽNÝCH CESTÁCH
- CYKLOTRASA TRASOVANÁ NA POZEMNEJ KOMUNIKÁCII

SÍDELNÉ ŠÚSTAVY
- RIEČNY SÍDELNÝ PÁS
- KOTLINOVÁ SÍDELNÁ ŠÚSTAVA
- PODHORSKÝ SÍDELNÝ PÁS
- PAHORKATINOVÁ SÍDELNÁ ŠÚSTAVA

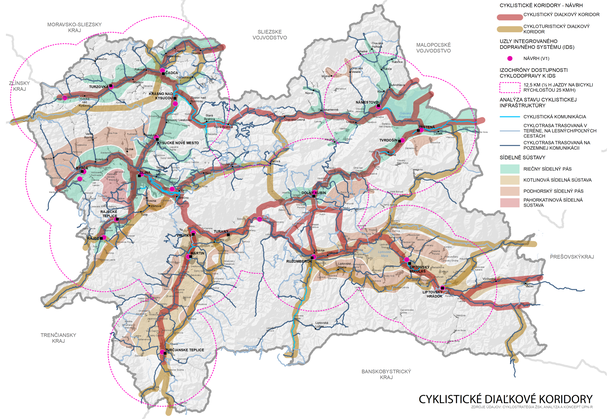

CYKLISTICKÉ DIAĽKOVÉ KORIDORY

ZDROJE: ÚRADY: Úrad geodézie a kartografie SR, Ministerstvo dopravy a výstavby SR, Národná cestná spoločnosť, a.s., Slovenská správa ciest, NSC Žilina, Cestná databáza, Železnice Slovenskej republiky, Slovenské vodné cesty, Slovenská plavba a prístavy, a.s., Dopravný úrad.
Zdroj: Geobasé, Geoinfo, s.r.o., ÚGK, ZK, Lesmap (data verz. 10) zákonných povinností konkurácií a grafi, ISÚROB, Nesúvisí s ochranou lesného pôdneho fondu, Ochrana lesného a ide Gymnázium Žilina, Analýza a koncept (JPH-R 2)

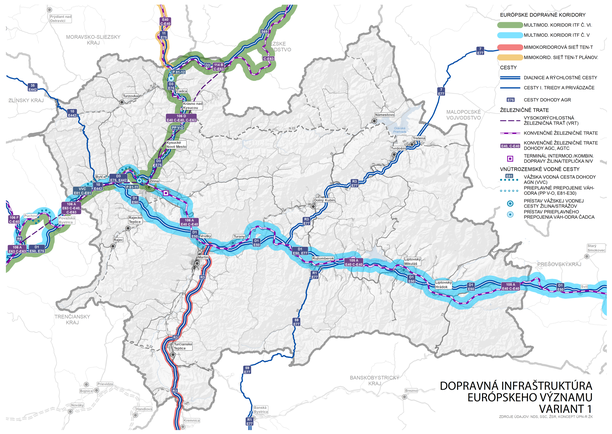

EURÓPSKE DOPRAVNÉ KORIDORY
- MULTIMOD. KORIDOR ITF Č. VI.
- MULTIMOD. KORIDOR ITF Č. V.
- MIMOKORIDOROVÁ SIEŤ TEN-T
- MIMOKORID. SIEŤ TEN-T PLÁNOV

CESTY
- DIAĽNICE A RÝCHLOSTNÉ CESTY
- CESTY I. TRIEDY A PRIVÁDZAČE
- CESTY DOHODY AGR

ŽELEZNIČNÉ TRATE
- VYSOKORÝCHLOSTNÁ ŽELEZNIČNÁ TRAŤ (VRT)
- KONVENČNÉ ŽELEZNIČNÉ TRATE
- KONVENČNÉ ŽELEZNIČNÉ TRATE DOHODY AGC, AGTC
- TERMINAL INTERMOD.KOMBIN. DOPRAVY ŽILINA/TRPLOVA NV

VÁZTROPOZEMSKÉ VODNÉ CESTY
- VÁZTROPOZEMNÁ VODNÁ CESTA DOHODY AGN (AGN)
- PREPĽAVNÉ PREPOJENIE VÁH-ODRA (PP VO, EB18-E30)
- PRÍSTAV VÁŽSKEJ VODNEJ CESTY ŽILINA/TRAČOV
- PRÍSTAV PREPĽAVNÉHO PREPOJENIA VÁH-ODRA ČADCA

DOPRAVNÁ INFRAŠTRUKTÚRA EURÓPSKEHO VÝZNAMU VARIANT 1

ZDROJE ÚDAJOV: NSC, ŽSR, ÚGKKSR, DPR-R 2

OBSTARÁVATEĽ:
ŽILINSKÝ SAMOSPRÁVNY KRAJ
www.zilinskazupa.sk

SPRACOVATEĽ:
AZ PROJEKT s.r.o.
www.azprojekt.sk

ÚZEMNÝ PLÁN REGIÓNU ŽILINSKÉHO KRAJA
KONCEPT - VARIANT 1

JÚL 2022

VÝKRES KONCEPCIE VEREJNÉHO DOPRAVNÉHO VYBAVENIA

3