











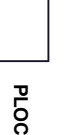


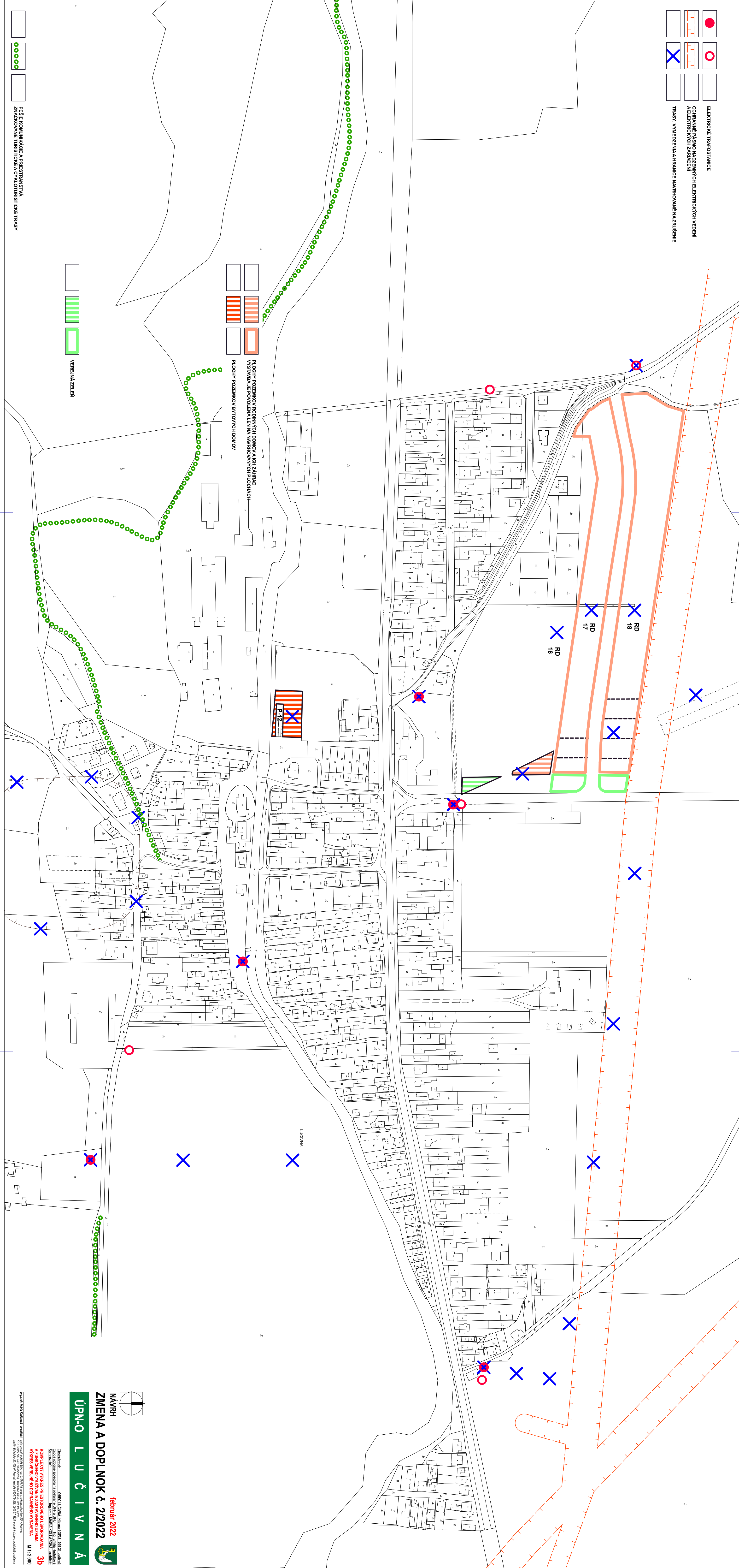


-  ELEKTRICKÉ TRASTOŽNICE
-  OCHRANNÉ PÁSMA MAZEMNÝCH ELEKTRICKÝCH VEDENÍ A ELEKTRICKÝCH ZARIADENÍ
-  TRASY VYMEDZENIA HRANICE MAZROVANE NA ZRUSENIE
-  
-  

-  PLOCHY ROZESTAVENIA POKRYTIA A POUZITIA
-  VYŠTVANIE VEŠTOVENEJŠIEH NA KAMEROVANÝCH PLOCHÁCH
-  
-  

-  VEREJNÁ ZELEŇ
- 

-  PEŠIE KOMUNIKÁCIE A PŘESTRAŇAVANIE
-  ZNAČKOVANIE TURISTICKE A CYKLOTURISTICKE TRASY




 NAVRH
ZMENA A DOPLNOK č. 2/2022
ÚPN-O L U Č I V N Á

Oblasť: Oblasť územného plánovania
 Územný plán: Územný plán obce Lucivná
 Druh územného plánu: Územný plán obce
 Dátum: február 2022
 M 1:2 000
 KONTROLNÝ VÝKRES PŘESTROJENIEHO ÚZEMNÉHO PLÁNU
 A FUNKČNÉHO VÝZNAVA ZÁSTAVNÉHO ÚZEMIA
 VÝKRES VEREJNEHO DOPRAVNÉHO VÝBAVENIA