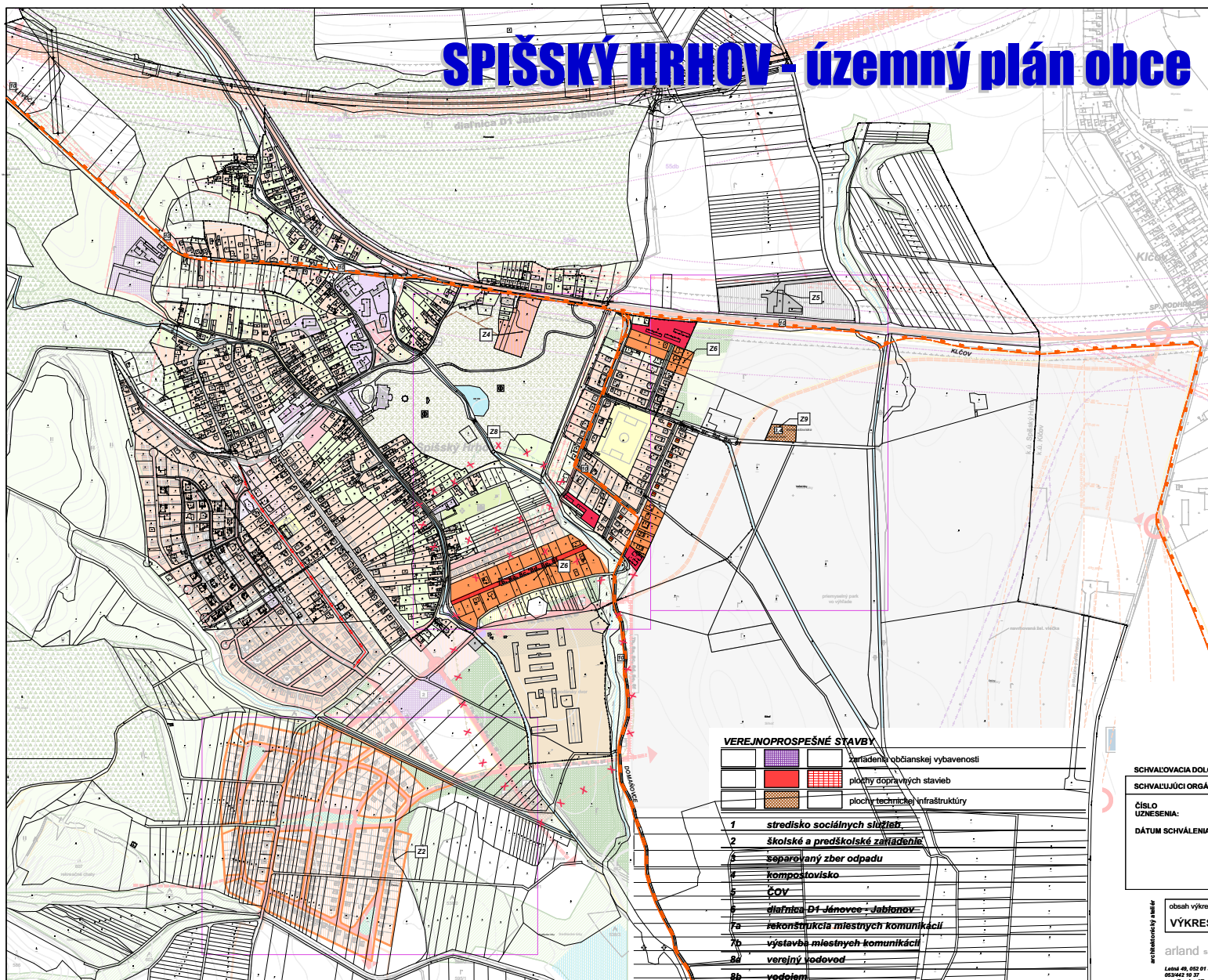
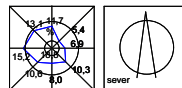



# SPIŠSKÝ HRHOV - územný plán obce



## LEGENDA :

exist. stav	návrh r. 2020	výhľad	
			hranica katastrálneho územia obce
			hranica zastavaného územia k 1. 1. 1990
			hranica navrhovanej zastavanosti územia
			ochranné pásmo všetkých druhov
			plochy rodinných domov
			plochy bytových domov
			plochy občianskej vybavenosti
			plochy polyfunkčné ( podnikanie, bývanie )
			plochy rekreácie a CR
			plochy športu a rekreácie
			plochy zariadení poľnohospárskej výroby, hospodárske objekty
			plochy výroby, skladov, skládok odpadov a technickej infraštruktúry
			plochy záhrad pri rodinných domoch
			plochy verejnej zelene
			plochy cintorínov
			plochy lesných porastov
			plochy chránených parkov
			plochy ekologicky významných segmentov
			národná kultúrna pamiatka zapísaná v ÚZKP
			plochy vodných tokov a vodné plochy
			diaľnice a rýchlostné komunikácie funkčnej triedy A
			zberné a obslužné komunikácie funkčnej triedy B, C
			ostatné železničné trate
			pešie a cyklistické komunikácie
			plochy určené na reštrukturalizáciu
			čistiareň odpadových vôd ( ČOV )
			vzdušné vedenie elektrickej energie 22 kV
			ochranné pásmo letiska
			hlukové pásmo 55 dB
			hlukové pásmo 60 dB
			hlukové pásmo 65 dB



## VEREJNOPROSPEŠNÉ STAVBY

	zariadenie občianskej vybavenosti
	plochy dopravných stavieb
	plochy technickej infraštruktúry

- 1 stredisko sociálnych služieb
- 2 školské a predškolské zariadenie
- 3 separovaný zber odpadu
- 4 kompostovisko
- 5 ČOV
- 6 diaľnica D1 Jánovec - Jablonov
- 7a rekonštrukcia miestnych komunikácií
- 7b výstavba miestnych komunikácií
- 8a verejný vodovod
- 8b vodojem
- 8c verejná kanalizácia
- 8d verejný plynovod
- 8e vedenie VN a NN
- 8f telekomunikačné vedenia
- 9 parkoviská
- 10 cyklotrasy

## SCHVALOVACIA DOLOŽKA

SCHVALUJÚCI ORGÁN:	OBECNÉ ZASTUPITELSTVO SPIŠSKÝ HRHOV	OBSTARÁVATEL:
ČÍSLO ÚZNESENIA:		
DÁTUM SCHVÁLENIA:		

architektonický návrh

obsah výkresu

VÝKRES VEREJNOPROSPEŠNÝCH STAVIEB

miarka  
1:10 000

arland s.r.o.  
Ladná 46, 052 01 Spišská Nová Ves  
okres 05 27  
e-mail: arland@arland.sk

názov dokumentácie  
**SPIŠSKÝ HRHOV ÚPN - obec**  
**zmeny a doplnky č.1.**

obstarávateľ	obec SPIŠSKÝ HRHOV	číslo výkresu	
odborný obstarávateľ	ing. Ján Kunák		
hlavný riešiteľ / autor	ing.arch. Ján Pastrňan		
architekt urbanista	ing.arch. Lukáš Mihalko, ing.arch. Martin Jaško		
odborný riešiteľ			
vypracoval			
kreslil		kontroloval	
druh projektu			číslo sady
číslo zákazky	formát	2 x A4	
archívne číslo	dátum	08/2022	

7