

ZaD č. 6 ÚPN - O ČAŇA NÁVRH

M 1 : 50 000





























LEGENDA

súčasný stav návrh

		KATASTRÁLNE HRANICE ČAŇA
		OBYTNÉ PLOCHY
		PLOCHY PRIEMYSELNEJ VÝROBY A SKLADOV
		PLOCHY OBČIANSKEJ VYBAVENOSTI
		VODNÉ PLOCHY
		PLOCHY REKREÁCIE, CEST. RUCHU A ŠPORTU
		REKREAČNÉ PRIESTORY
		PLOCHA ZÁHRADKÁRSKÝCH OSÁD NAD 5 HA
		ŽELEZNIČÁ TRATĚ
		DIAĽNICE, RÝCHLOSTNÉ CESTY
		CESTY 2. A 3. TRIEDY
		TURIST. CHODNÍKY, CYKLOTURISTICKÉ TRASY
		MEDZINÁRODNÉ LETISKO
		VNÚTROŠTÁTNE VEREJNÉ LETISKO

LEGENDA

súčasný stav návrh

		CHRÁNENÉ ÚZEMIE-GEOTERMÁLNE VODY
		NATURA 2000-CHRÁN. VTÁČIE ÚZEMIE
		ZOSUVNÉ ÚZEMIE
		DOBÝVACÍ PRIESTOR
		KANALIZAČNÝ ZBERAČ
		ČOV
		VTL PLYNOVOD
		VODOVOD
		PODZEMNÝ VODNÝ ZDROJ
		OCHRANNÉ PÁSMO ZDROJOV PITNÝCH VOD 2. STUPŇA
		VODOJEM
		ČERPACIA STANICA
		ELEKTRICKÁ STANICA VVN
		VVN, VN VEDENIA

SCHVÁLENÉ OBECNÝM ZASTUPITELSTVOM OBCE BUDIMÍR


UZNESENÍM c. ZO DNA

VZN c. ZO DŇA

.....
STAROSTA OBCE ČAŇA

nový výkres širších vzťahov podľa ÚPN - VÚC KOŠICKÝ KRAJ ZaD 2017

ZaD č. 6 ÚPN-O ČAŇA

OBSTARÁVATEL: OBEC Čaňa		SPRACOVATEĽ: URBA s.r.o KOŠICE, JAKOBYHO 14, TEL.055/6338074
SPRACOVATEĽ: Ing.arch. MAČÁKOVÁ Eva		ĎATUM: 10. 2022
OBSAH: ŠIRŠIE VZŤAHY	MIERKA: 1 : 50 000	Č.VÝKR: 8